Eurotrek

EUROPA

Velo & Wandern



www.eurotrek.ch

2027



Europa neu entdecken

Für die Saison 2027 haben wir zahlreiche spannende Neuheiten für Sie zusammengestellt. Besonders stolz sind wir auf unser neues Wanderprogramm in **Nordirland**. Auf den Touren entlang der Causeway Coast und in die Mourne Mountains erwarten Sie wilde Küsten, fantastische Ausblicke und genussvolle Unterkünfte. Allen voran das preisgekrönte Blackwell House bei Banbridge mit seinem legendären Frühstück (S. 137).

Auch für Velofans gibt es Neues zu entdecken: Mit dem **Meridiem Trail** ist in Österreich eine Fernradroute entstanden, die sich von Wien bis nach Villach quer durch das ganze Land zieht (S. 53).

Wer gerne abseits bekannter Wege unterwegs ist, findet in der Slowakei sein Revier. Die beeindruckende Bergwelt der Hohen Tatra bietet ideale Voraussetzungen für echte Entdeckerinnen und Entdecker (S. 124).

Doch auch unsere bewährten Klassiker haben wir weiterentwickelt. So lassen sich die **Schlösser der Loire** (S. 152) neu in ausgewählten Charme-Hotels entdecken, und entlang der **Lahn** (S. 72) stehen auf Wunsch neu Unterkünfte mit besonderem Komfort zur Verfügung.

Lassen Sie sich inspirieren, blättern Sie durch den Katalog und finden Sie die Reise, die zu Ihnen passt. Viel Vergnügen beim Schmieden Ihrer nächsten Reisepläne.

Reto Zingg für das ganze Team von Eurotrek



Unser Produktmanagement Team: Ines Spreeuwers, Sarah Marthaler, Nicole Stoffel, Anja Kostidis

Reiseinspiration gesucht?

Zu unseren Reisevideos

Zum Frischluft Podcast

Retos Lieblingstour: West Highland Way



Beste Unterkunft

Das Kingshouse Hotel in Schottland. Die Unterkunft liegt mitten im Nirgendwo der schottischen Highlands, weit und breit ist keine Zivilisation zu sehen. Umso erstaunlicher ist die ausgezeichnete Küche an diesem besonderen Ort.

Mitten im Nirgendwo





Schönste Etappe

Besonders in Erinnerung geblieben ist mir die Etappe von Drymen nach Rowardennan. Kaum eine andere Strecke vereint so viele landschaftliche Höhepunkte: Vom Aufstieg auf den Conic Hill über verwunschene Waldwege bis hin zu ruhigen Pfaden entlang des Wassers bietet diese Wanderung immer wieder neue faszinierende Eindrücke.

Highlands pur



Lieblingsaussicht

Am Loch Lomond machten wir Halt auf einer moosbewachsenen Anhöhe. Der Blick auf die weissen Sandstrände und den idyllischen, langgezogenen See mit seinen kleinen Inseln war ein echtes Highlight auf unserer Tour.

Schottische Weite

Hätten Sie's gewusst?

Die schottischen Hochlandrinder gelten als die älteste registrierte Rinderrasse der Welt. Ihr langes Fell schützt sie vor Regen, Wind und Schnee, sodass sie den rauen Bedingungen der schottischen Highlands mühelos trotzen. Ihre markanten Hörner nutzen sie unter anderem, um im Winter Schnee beiseitezuschieben und so an das darunterliegende Gras zu gelangen.

Inhalt



Velo

Albanien
Südalbanien 123

Baltikum
Baltikum 122

Belgien
Brügge — Amsterdam 99
Flandern 97

Dänemark
Flensburg — Aarhus 107
Grosse Seeland Rundreise 108
Kopenhagen — Malmö 109

Deutschland
Bodensee 66
Die Bayrische Biertour 75
Wunderschöne Nordseeinseln 83
Elbe-Radweg 79
Lahn-Radweg 72
Main-Radweg 78
Mosel-Radweg ab 70
Münchner Seenrunde 76
Neckar-Radweg 68
Nordseeküsten-Radweg 82
Ostsee-Radweg ab 84
Prag — Dresden 80
Radtour durch das Allgäu NEU 67
Rhein-Radweg:
Mainz — Köln 73
Saarbrücken — Koblenz 69
Starnberger See ★ 77
Ostfriesische Impressionen 86
Zwei Inseln Tour 81

Finnland
Finnlands Inselwelt 104

Frankreich
Atlantikküste ab 148
Bordeaux — Toulouse 157
Bretagne 158
Burgund 156
Canal du Midi 155
Der Loire Radweg 151
Mittelelsass 153
Mosel-Radweg ab 70
Provence und Camargue 160
Rhône-Radweg 154
Rosa Granitküste 159
Schlösser der Loire 152

Grossbritanien
Schottland 134

Irland
Irland 135

Italien
Apulien 32
Bozen — Venedig 17
Meran — Molveno — Verona NEU 14
Piemont ab 20
Pisa — Cinque Terre 22
Pisa — Florenz 24
Prosecco Sternfahrt mit Charme ★ NEU 19
Reschensee — Gardasee 15
Rund um den Gardasee 16
Sardinien ab 28
Sizilien ab 30
Toskana ab 25
Turin — San Remo 18
Venedig — Triest — Poreč 23

Kroatien
Istrien 119
Venedig — Triest — Poreč 23

Luxemburg
Mosel-Radweg ab 70

Niederlande
Brügge — Amsterdam 99
Holland für Familien 94
Hollands schönste Städte 95
Nordholland Rundtour 92
Rund ums Ijsselmeer 93

Norwegen
Grand Tour Mjølkevegen 111
Rund um den Oslofjord 110

Österreich
Alpe-Adria Radweg:
Salzburg — Grado 55
Donau-Radweg 52
Kärntner Seen 54
Meridiem-Trail:
Wien — Graz NEU 53
Rund ums Salzburgerland 51
Wien — Budapest 118
Zehn Seen-Rundfahrt 50

Polen
Masuren 117
Stettin — Danzig 116

Portugal
Algarve 186
Douro-Tal 187
Lissabon — Sagres ab 184
Nordportugal 182
Porto —Lissabon 183

Schweden
Kopenhagen — Malmö 109
Rundtour ab Stockholm 105
Schwedens Westküste 106

Slowenien
Bled — Triest 120
Kranjska Gora — Piran NEU 121

Spanien
Alicante & Valencia 170
Andalusien 174
Nordspanische Küste 172
Lanzarote 171
Mallorca ab 168
Von den Picos zur Küste NEU 173

Tschechien
Prag — Dresden 80

Ungarn
Wien — Budapest 118



©Südtirol-Alto Adige/Tobias Kaser

Wandern

Albanien
Küstenwanderung Albanien 129
Peaks of the Balkans 128

Deutschland
Alpenüberquerung E5: Oberstdorf — Meran 88
Rund um die Zugspitze 87
Wanderbares Rügen 89

Frankreich
Bretagne ab 162
Küstenwanderung Pyrenäen 164
Provence 161
Tour Mont Blanc Gesamt 165

Griechenland
Zakynthos 130

Grossbritannien
Cornwall ab 140
Great Glen Way 144
Hadrians Wall 145
Nordirland NEU ab 136
West Highland Way ab 142

Irland
Dingle Way 139
Wicklow Way 138

Italien
Alpe-Adria 3-Länder Runde 58
Alpe-Adria-Trail: Cividale — Triest 43
Alpenüberquerung E5: Oberstdorf — Meran 88
Cinque Terre & ligurische Küste NEU 41
Dolomiten Höhenwege 42
Kampaniens Amalfiküste 46
Meraner Höhenweg 37
Piemont ab 38
Reschensee — Meran 34
Rund um den Gardasee 36
Sizilien & Liparische Inseln 47
Toskana ab 44
Tour Mont Blanc Gesamt 165
Von Meran zum Gardasee 35
Verona — Gardasee 33

Kroatien
Istrien 127

Österreich
Alpe-Adria-Trail: Grossglockner — Kranjska Gora NEU 61
Alpe-Adria 3-Länder Runde 58
Alpenüberquerung Garmisch — Bozen NEU 59
Alpenüberquerung E5: Oberstdorf — Meran 88
Genusswandern im Salzkammergut 62
Kärntner Berge & Seen 60
Lechweg 63

Portugal
Charmantes Douro-Tal 188
Küstenwandern Algarve 190
Peneda-Geres Nationalpark 194
Portugiesischer Jakobsweg NEU 192
Rota Vicentina 189
Rund um Madeira 193

Schweden
Österlenleden 112

Schweiz
Tour Mont Blanc Gesamt 165

Slowakei
Hohe Tatra NEU 124

Slowenien
Alpe-Adria-Trail: Grossglockner — Kranjska Gora NEU 61
Alpe-Adria-Trail: Kranjska Gora — Cividale 125
Alpe-Adria 3-Länder Runde 58

Spanien
Andalusiens weisse Dörfer 175
Küstenwanderung Pyrenäen 164
El Hierro 179
Mallorca ab 176
Teneriffa 178

Türkei
Lykischer Weg 131

Rad & Schiff

Belgien
Brügge — Brüssel, MS Floor van Aemstel 98

Deutschland
Main-Donau: Bamberg — Regensburg MS Casanova NEU 74

Kroatien
Inselhüpfen Süddalmatien, MS Amore 126

Niederlande
Provinz Nordholland, MS Rigoletto 100
Provinz Südholland, MS Normandie 101
Zeeland, MS Normandie 96

Österreich
Donau: Engelhartszell — Wien — Engelhartszell, MS Prinzessin Katharina 56
Donau: Engelhartszell — Wien — Bratislava — Budapest, MS Prinzessin Katharina 57

Aktivferien

Schweden
Kanu Schweden 113

Unsere Dienstleistungen



Übernachtungen inkl. Frühstück

Wir und unsere Partner arbeiten in ganz Europa mit einer Vielzahl sorgfältig ausgewählter Unterkünfte zusammen. Je nach Reise und Region können dies Standardhotels, Gasthäuser, Pensionen oder andere landestypische Unterkünfte sein. Für Reisen der Kategorie «Charme» werden Häuser der gehobenen Kategorie ausgewählt, teilweise mit besonderem Ambiente oder zusätzlichem Komfort. Welche Hotelkategorie für Ihre Reise vorgesehen ist, sehen Sie bei den jeweiligen Reisen unter der Preistabelle. Die Unterkünfte werden auf Anfrage und je nach Verfügbarkeit gebucht. Auf Wunsch können Sie vorab eine Liste der Standardhotels anfordern, damit Sie sehen können, welche Häuser für Ihre Reise geplant sind (Änderungen vorbehalten). Bitte beachten Sie, dass reine Hotelbuchungen bei uns nicht möglich sind.

Gepäcktransport

Der Gepäcktransport ist ein wichtiger Bestandteil unserer Reisen. Gemeinsam mit unseren lokalen Partnern sorgen wir dafür, dass Ihr Gepäckstück (1 Stück pro Person, max. 15—20 kg) von Unterkunft zu Unterkunft transportiert wird. Dank der engen Zusammenarbeit mit unseren Partnern wissen wir jederzeit, wo sich Ihr Gepäck befindet. Unsere Reisen können nicht ohne Gepäcktransport gebucht werden. Ausnahmen gelten lediglich für Unterkünfte, die mit dem Auto nicht erreicht werden können, beispielsweise Berghütten oder Unterkünfte auf Inseln, die nur per Fähre erreichbar sind. Auf solche Ausnahmen wird bei den Reiseleistungen hingewiesen.

Mieträder

Bei jeder Veloreise haben Sie die Möglichkeit, ein Mietvelo dazuzubuchen. Selbstverständlich können Sie auch Ihr eigenes Velo mitbringen. Zur Ausstattung gehören eine abnehmbare, wasserabweisende Satteltasche, ein Service-Set, eine Luftpumpe sowie ein Veloschloss. Für die Navigation unterwegs erhalten Sie je nach Partner eine Handyhalterung (nicht bei allen Reisen garantiert). Helme sind bei den Mietvelos nicht inbegriffen, können jedoch teilweise bei der Buchung angefragt und je nach Anbieter vor Ort gemietet oder gekauft werden. Weitere Informationen zu den verschiedenen Velotypen finden Sie bei der jeweiligen Reise auf unserer Webseite.

Reiseunterlagen und Navigationsapp

Unterlagenpakete stellen wir Ihnen einmal pro Zimmer zur Verfügung. Wenn Sie zusätzliches Material benötigen, bitten wir Sie, uns dies direkt bei der Buchung mitzuteilen. Für die Orientierung unterwegs stellen wir Ihnen einen Zugang zu unserer «Eurotrek Travel Guide» App zur Verfügung. Damit haben Sie Ihre aktuelle Position, die Route und weiterführende Informationen immer im Blick. Auch offline haben Sie vollen Zugriff auf die Karten und Informationen zu Ihrer Reise. Wenn Sie nicht auf gedruckte Karten verzichten möchten, schicken wir Ihnen diese gerne gegen eine Gebühr von CHF 20.- pro Zimmer zu.

Service-Hotline

Sie reisen zwar individuell, können uns aber telefonisch erreichen. Unsere Service-Hotline ist täglich von 08:00 bis 20:00 Uhr besetzt. Wir kümmern uns um Ihr Anliegen und versuchen eine passende Lösung zu finden. Beachten Sie jedoch, dass durch die individuelle Reiseart nicht ständig jemand in Ihrer unmittelbaren Nähe ist. Auch wenn unterwegs alles reibungslos verläuft, erfordern unsere Reisen ein gewisses Mass an Selbstständigkeit und Eigeninitiative.

Reiseleistungen

Unter der Sektion «Leistungen» sind jeweils alle inkludierten Leistungen aufgelistet. Beachten Sie bitte, dass nicht aufgeführte Punkte nicht im Reisepreis enthalten sind. Da Kurtaxen rasch ändern können, sind diese bei fast allen Touren direkt vor Ort zu begleichen.

Von der Buchung bis zum Aktivurlaub

So buchen Sie Ihre Reise

www.eurotrek.ch

eurotrek@eurotrek.ch

044 316 10 00



1. Aktivferien buchen

Sie können unsere Reisen online, per Mail oder telefonisch buchen. Falls Sie Fragen zu einer Tour haben oder Anpassungen wünschen, beraten wir Sie gerne. Beachten Sie, dass all unsere Aktivreisen immer nur auf Anfrage gebucht und daher nicht direkt bestätigt werden können.

2. Reisebestätigung & Rechnung

Nach Eingang Ihrer Buchung reservieren wir alle Unterkünfte und weiteren Leistungen. Dies dauert meist ein paar Arbeitstage. Wenn uns alle Zusagen vorliegen, senden wir Ihnen die Reisebestätigung inkl. Hotelliste und Rechnung.

3. Anzahlung & Restzahlung

Sobald Ihnen die Reisebestätigung vorliegt, wird eine Anzahlung in der Höhe von 30% des Gesamtreisepreises (min. CHF 300.-) innerhalb der nächsten 10 Tage fällig. Die Restzahlung erfolgt bis spätestens 35 Tage vor Anreise. Bei kurzfristigen Buchungen ist der gesamte Reisepreis nach Erhalt der Rechnung fällig.

4. Reiseunterlagen

Nach Eingang der kompletten Zahlung erhalten Sie min. 2 Wochen vor Anreise Ihre Reiseunterlagen. Je nach Reise und Partner unterscheiden sich die zur Verfügung gestellten Unterlagen. Ein Grossteil der reisespezifischen Informationen wird heute digital bereitgestellt. Bei einigen Reisen werden zusätzliche Unterlagen, wie Karten oder Routenbücher, vor Ort in der ersten Unterkunft hinterlegt und bei Ihrer Ankunft ausgehändigt.



5. Ihre Aktivferien

Während Ihrem Aktivurlaub sind Sie selbstständig unterwegs. Sie bestimmen Ihr Tempo, legen Pausen ein, wann immer Sie möchten, und entscheiden selbst, welche Sehenswürdigkeiten oder Orte Sie unterwegs besuchen. Nach der ersten Übernachtung geben Sie Ihr Gepäck morgens an der Rezeption ab. Dieses wird bis spätestens 18.00 Uhr in Ihre nächste Unterkunft transportiert. So können Sie Ihre Tagesetappe mit leichtem Gepäck unbeschwert geniessen. Sollten unterwegs Fragen oder unerwartete Situationen auftreten, stehen wir und unsere Partner Ihnen gerne unterstützend zur Seite.

6. Reisefeedback

Hat Ihnen die Reise gefallen? Oder haben Sie Verbesserungsvorschläge für uns? Nach Abreise erhalten Sie von uns ein Formular per Mail. Nur durch Ihr detailliertes Feedback können wir unsere Reiseangebote noch besser machen. Als kleines Dankeschön verlosen wir jede Saison unter allen Teilnehmenden schöne Preise.

Schwierigkeitsgrad

Die Beschreibung der Reise beim Tourencharakter, die Einstufung über eine vierstufige Skala beim Schwierigkeitsgrad und detaillierte Angaben zu den Tagesetappen helfen Ihnen eine Reise korrekt einzuschätzen.

■□□□ Leichte und gemütliche Reisen. Auch ungeübte Aktivreisende sollten diese Touren problemlos absolvieren können.

■■□□ Leichte bis mittelschwere Touren. Eine gewisse Grundkondition wird vorausgesetzt. Teils müssen mehr Höhenmeter überwunden werden oder die Strecken sind etwas länger.

■■■□ Mittelschwer und setzen je nach Reise eine gewisse technische und konditionelle Erfahrung voraus. Schwindelfreiheit wird bei Wandertouren teils vorausgesetzt.

■■■■ Reisenden empfohlen, die über ausreichend Erfahrung und eine ausgezeichnete Grundkondition verfügen. Schwindelfreiheit wird bei Wandertouren vorausgesetzt.

Empfehlungen, Tipps und Informationen finden Sie auf unserer Homepage. Schreiben Sie uns oder rufen Sie uns an, wenn Sie eine persönliche Beratung wünschen. Wir sind gerne für Sie da.

Velo & Gravel

Ihr Weg zum Radlerglück

Zu einer gelungenen Veloreise gehört das passende Fahrrad. Bei unseren Reisen stehen Ihnen robuste und komfortable Mietvelos in verschiedenen Grössen und Ausführungen zur Verfügung.

Etwas Zeit sollten Sie sich aber geben, um sich an die Bedienung zu gewöhnen. Beachten Sie, dass ein Mietvelo immer ein Kompromiss darstellt. Ihr persönliches Fahrrad ist besser an Ihre Bedürfnisse angepasst als ein fremdes Velo. Zur Grundausstattung gehören je nach Reise unter anderem Pumpe, Flickzeug, Schloss und Gepäcktasche. Wer lieber mit dem eigenen Velo unterwegs ist, kann dieses bei vielen Reisen ebenfalls mitbringen.

Kleinere Pannen wie einen platten Reifen beheben Sie unterwegs selbst. Das notwendige Material wird Ihnen zur Verfügung gestellt. Bei grösseren Problemen hilft Ihnen unsere lokale Betreuung weiter.

Veloreisen führen auf bestens ausgebauten Radwegen durch ganz Europa. Unsere Routen werden sorgfältig geplant und regelmässig geprüft, damit Sie sich unterwegs ganz auf Landschaft, Kultur und Genuss konzentrieren können. Bei klassischen Streckentouren wechseln Sie täglich den Etappenort. Bei Sterntouren bleiben Sie mehrere Nächte im selben Hotel und entdecken die Umgebung auf unterschiedlichen Tagesausflügen.



Gravelbikes

Ein Gravelbike ist ein Fahrrad, das in Rahmengeometrie und Lenkerform dem Rennvelo ähnelt, jedoch mit Komponenten ausgestattet ist, die Fahrten abseits befestigter Strassen ermöglichen. Typisch sind breitere, profilierte Reifen, eine robustere Bauweise sowie meist Scheibenbremsen. Gravelbikes decken ein breites Nutzungsspektrum zwischen Tourenvelo und Sportgerät ab. Das Gravelbike wird immer beliebter und deshalb freut es uns, dass wir Ihnen diverse Graveltouren anbieten können.



Wandern

Ausrüstung

Für eine gelungene Wanderreise braucht es nicht viel: einen Tagesrucksack, Regenkleider und gut eingelaufene Wanderschuhe. Dank des Gepäcktransports von Unterkunft zu Unterkunft wandern Sie tagsüber nur mit leichtem Gepäck. Falls für eine Tour besondere Ausrüstung erforderlich ist, erfahren Sie dies rechtzeitig in Ihren Reiseunterlagen.

Hütten und Unterkünfte

Bei einzelnen Touren verbringen Sie eine Nacht in einer Berghütte. Solche Übernachtungen sorgen für besondere Reiseerlebnisse und bieten Gelegenheit, andere Wanderer kennenzulernen. Je nach Reise stehen verschiedene Unterkunftskategorien zur Wahl. Bei unseren Reisen mit Charme übernachten Sie in ausgewählten Hotels und geniessen abends eine besonders angenehme Atmosphäre.

Fernwanderwege und Streckenplanung

Bekannte Fernwanderwege wie der West Highland Way sind gut ausgeschildert und lassen sich entspannt erwandern. Abseits dieser Routen folgen Sie unseren detaillierten Reiseunterlagen und Routenbeschreibungen. Solche Touren verlangen etwas mehr Eigeninitiative, führen dafür oft abseits der viel begangenen Wege und ermöglichen es Ihnen, eine Region besonders individuell zu entdecken.

Wandern mit Hunden

Gerade Wanderferien eignen sich ausgezeichnet, um mit Ihrem vierbeinigen Freund zu verreisen. Auf unserer Webseite können Sie den Filter «Reisen mit Hund» setzen, um geeignete Touren zu finden. Sollte Ihre Wunschreise nicht dabei sein, klären wir gerne für Sie ab, ob die Wandertour mit Hund möglich ist.

Rad & Schiff

Unterwegs mit dem schwimmenden Hotel

Bei einer Rad- & Schiffsreise begleitet Sie Ihr Hotel von Etappe zu Etappe. Nach dem Frühstück stehen die Velos bereit und Sie starten individuell oder in kleiner Gruppe in den Tag. Vor jeder Etappe erhalten Sie alle wichtigen Informationen zu Strecke, Zeitplan und Besonderheiten unterwegs. Am Nachmittag oder Abend treffen sich alle wieder an Bord, die Atmosphäre auf den Schiffen ist ungezwungen und gesellig.

Je nach Programm stellen Sie sich morgens ein Lunchpaket zusammen, später erwarten Sie Kaffee und Kuchen und am Abend ein gemeinsames Essen. Unsere Schiffe sind überwiegend im 3*- oder 4*-Bereich klassifiziert; Informationen zu Kabinen und Decks finden Sie bei der jeweiligen Reise.

Mietvelos können vorab reserviert werden, Elektrovelos sind teilweise nur begrenzt verfügbar. Auch eigene Velos können je nach Schiff und Platzangebot mitgenommen werden. Und falls Sie einmal eine Pause benötigen, bleiben Sie einfach an Bord und geniessen einen entspannten Tag auf dem Wasser.

Aktiv & Kanu

Zu Land und zu Wasser

Aktivreisen verbinden Bewegung, Natur und Abenteuer auf ganz unterschiedliche Weise. Besonders bei unseren Kanutouren erleben Sie Landschaften aus einer neuen Perspektive und folgen dem Rhythmus von Flüssen und Seen. Vorkenntnisse sind bei vielen Reisen nicht notwendig: Nach einer Einführung finden auch Einsteiger schnell ihren eigenen Rhythmus. Eine normale Grundfitness, Schwimmkenntnisse und Freude an der ruhigen Natur reichen meist aus.

Wie viel Outdoor-Erfahrung Sie benötigen, hängt stark von der gewählten Reise ab. Bei komfortableren Kanutouren wird Ihr Gepäck von Unterkunft zu Unterkunft transportiert. Deutlich ursprünglicher wird es in Skandinavien: Dort sind Sie mehrere Tage in der freien Natur unterwegs, suchen Ihre eigenen Lagerplätze und verbringen die Nächte im Zelt.

Nachhaltigkeit bei Eurotrek

Reiseunterlagen & App

Unsere Reiseunterlagen stellen wir vorwiegend digital zur Verfügung. Mit unserer Reise-App sind Wegbeschreibungen, Reiseprogramm und Hotelliste jederzeit griffbereit. Damit schonen wir wertvolle Ressourcen und sorgen dafür, dass weniger im Abfall landet.

Nachhaltig unterwegs

Aktivreisen bedeuten, Landschaften bewusst und aus eigener Kraft zu entdecken. Digitale Karten, eine Anreise mit öffentlichen Verkehrsmitteln und der bewusste Umgang mit Ressourcen helfen dabei, unterwegs möglichst schonend mit Natur und Umwelt umzugehen.

Nachhaltiger Katalogdruck

Unser Katalog wird auf PEFC zertifiziertem Papier gedruckt. Damit stellen wir sicher, dass das verwendete Holz aus verantwortungsvoller Forstwirtschaft stammt und ökologische sowie soziale Standards erfüllt werden.

Durch diese bewusste Materialwahl reduzieren wir unseren ökologischen Fussabdruck und unterstützen eine nachhaltige Wertschöpfungskette. Ausserdem fördern wir die effiziente Nutzung der Kataloge durch die jährliche Ermittlung des tatsächlichen Bedarfs, durch Kontrolle des vorrätigen Bestands und Überprüfung der Adressdaten.

Natürlich Aktiv

Unter diesem Namen bauen wir an einer nachhaltigeren Zukunft im gesamten Unternehmen. Angefangen vom Kaffee im Büro, über das Material für die Reiseunterlagen bis zum Fahrzeug, das die Gepäckstücke unserer Gäste transportiert. Schritt für Schritt gehen wir voran und haben klare Ziele im Kopf. Mehr Informationen zur Nachhaltigkeit bei Eurotrek finden Sie auf unserer Webseite www.eurotrek.ch/nachhaltigkeit

Travelife Zertifizierung

Als Reiseveranstalter wollen wir unseren Einfluss auf sozialer Ebene und auf die Umwelt schrittweise verbessern. Aus diesem Grund haben wir uns für den Zertifizierungspartner Travelife entschieden. Eurotrek befindet sich im Zertifizierungsprozess und wurde im November 2025 mit dem Status **«Travelife Partner»** ausgezeichnet. Wir erfüllen bereits mehr als 100 Kriterien, die unter anderem den internen Bürobetrieb, die Zusammenarbeit mit Unterkünften und Partnern sowie Nachhaltigkeitsmanagement betreffen. Gleichzeitig arbeiten wir daran, die höchste Stufe «Travelife Certified» zu erreichen. Damit zeigt Eurotrek klar, dass verantwortungsvolles und nachhaltiges Reisen ein zentraler Bestandteil unserer Unternehmensausrichtung ist.

Swisstainable

Eurotrek ist ebenfalls Teil des Nachhaltigkeitsprogramms **«Swisstainable»** von Schweiz Tourismus und wurde mit dem Level I «Committed» ausgezeichnet. Dieses Programm setzt sich für die langfristig nachhaltige Entwicklung des Tourismusstandorts Schweiz ein. Mit einem breiten Angebot an Eigenreisen innerhalb der Schweiz leistet Eurotrek hierzu einen wesentlichen Beitrag.





Wissenswertes zu den Eurotrek Reisen



Reisen auf Anfrage
Alle unsere Reisen sind auf Anfrage. Das heisst, dass Sie nicht direkt nach der Buchung eine definitive Buchungsbestätigung erhalten, sondern erst nach ein paar Tagen. Sobald Ihre Reise von uns bestätigt wurde, ist die Buchung verbindlich und Sie können sich auf Ihre bevorstehende Reise freuen.

Kurzfristige Buchungen
Frühzeitige Buchungen helfen uns bei der Planung der Saison und garantieren Ihnen, dass Ihre Reise so stattfinden wird, wie von Ihnen gewünscht. Um kurzfristige Buchungen umsetzen zu können, braucht es teils etwas Flexibilität. Für Kurzentschlossene gelten folgende Punkte:

- Online sind Reisen ab einem bestimmten Zeitpunkt nicht mehr verfügbar. Fragen Sie per Mail oder telefonisch an, ob die gewünschte Reise noch gebucht werden kann.
- Es ist uns wichtig, dass bei Ihrer Reise alles klappt. Aus diesem Grund werden Buchungen, die weniger als vier Werktage vor Anreise bei uns eingehen, nicht mehr bearbeitet. So können wir garantieren, dass genügend Zeit für die Organisation Ihrer Reise bleibt.
- Kurzfristige Buchungen können nur mit Kreditkarte beglichen werden.

Unsere Saisonzeiten
Aufgrund der Höhenlage der Touren und der Öffnungszeiten unterschiedlicher Leistungsträger sind unsere Touren in verschiedene Saisonzeiten eingeteilt. Falls Sie ausserhalb unserer Saisonzeiten anreisen möchten, bitten wir Sie, mit uns Kontakt aufzunehmen.

Unsere Preise
Alle im Katalog aufgeführten Preise verstehen sich in Schweizer Franken und immer als Grundpreis pro Person im Doppelzimmer mit Übernachtung/Frühstück. Ausnahmen und Zuschläge werden jeweils in der Preistabelle der Tour angegeben. Beachten Sie bei der Planung Ihrer Reise, dass der Anreisetag ausschlaggebend für den Saisonpreis ist!

Ich bin allein reisend
Alleinreisenden können wir unsere Touren mit Rad & Schiff besonders empfehlen. Gerade die kleinen Schiffe bieten eine familiäre Atmosphäre, in der man schnell Leute kennenlernt. Auch die gemeinsamen Abendessen sind sehr gesellig. Jüngeren Gästen können wir Aktivtouren oder sportliche Wanderungen wie den West Highland Way empfehlen. Auch hier lernt man rasch Leute kennen. Leider ist es auf den Touren nicht möglich, halbe Doppelzimmer zu buchen. Da aber nur die wenigsten Touren mit einer Mindestteilnehmerzahl angeboten werden, sind die Reisen auch für Alleinreisende buchbar — gegen Einzelzimmer- oder teils Alleinreisendenzuschlag.

Kinderermässigungen
Je nach Reise und Unterkunft können Kinderermässigungen angeboten werden, insbesondere bei einer Unterbringung im Doppelzimmer zweier Vollzahler mit Zustellbett. Kontaktieren Sie uns gerne, damit wir die Möglichkeiten für Ihre gewünschte Reise individuell prüfen können.

Reiseversicherung
Wir empfehlen bei allen Reisen eine Annullationsversicherung abzuschliessen. Wir arbeiten mit der Europäischen Reiseversicherung ERV zusammen und bieten passende Policen zu fairen Preisen an.

Schlechtes Wetter
Auch wenn Petrus uns meist wohlgesinnt ist, kann es unterwegs durchaus mal kalt sein oder regnen. Packen Sie dafür passende Kleidung ein und prüfen Sie täglich die Wettervorhersage. Sollte es aufgrund der Wetterbedingungen nicht möglich sein, eine Etappe wie geplant zurückzulegen, unterstützen wir Sie über unsere Service-Hotline gerne dabei, eine geeignete Möglichkeit zur Weiterreise bis zur nächsten Unterkunft zu finden. Eine Mitfahrt mit dem Gepäcktransfer ist in der Regel nicht möglich und kann nicht garantiert werden.

An- und Abreise
Die An- und Abreise ist nicht im Reisepreis inbegriffen und wird individuell organisiert. Wir empfehlen die Anreise mit umweltfreundlichen Verkehrsmitteln wie Bahn oder Bus. Eine Anreise mit dem Auto ist bei vielen Reisen möglich, allerdings stehen nicht überall ausreichend Parkplätze zur Verfügung. Insbesondere bei Streckentouren, bei denen Start- und Zielort nicht identisch sind, ist die Anreise mit dem eigenen Auto häufig weniger praktisch.

Abkürzungsmöglichkeiten
Falls es möglich ist, gewisse Etappen abzukürzen, finden Sie in Ihren Reiseunterlagen oder in der App Hinweise dazu.

Weitere Informationen

finden Sie unter Fragen & Antworten auf unserer Webseite

Italien



Fokus: Cinque Terre

An der ligurischen Riviera im Nordwesten Italiens liegen die fünf Küstenorte der Cinque Terre. Nur zwölf Kilometer lang ist der Küstenstreifen zwischen La Spezia und Genua. Die Region Cinque Terre gehört zum UNESCO-Weltkulturerbe und ist ein Nationalpark, zu dem ein Meeresschutzgebiet zählt.

Natur: Wunderschöne Küsten- und Klippenwege an terrassierten Hängen führen vorbei an Ginsterbüschen, Weinbergen und Olivenhainen. Sie bieten spektakuläre Blicke auf kleine Buchten mit kristallklarem Wasser.

Sehenswürdigkeit: Riomaggiore, Manarola, Vernazza, Corniglia, Riomaggiore und Monterosso al Mare, so heissen die fünf Dörfer der Cinque Terre. Malerisch schmiegen sich die Bijous an steile Felshänge und überblicken das Meer.

Kulinarik: Fischfang und Weinbau sind traditionelle Erwerbszweige der Cinque Terre. Beliebt sind Acciughe, gesalzene Sardellen, und natürlich ihre Weine. Aber auch für Pesto alla Genovese ist die Region bekannt.



Reiseüberblick

individuelle Veloferien

Apulien	32
Bilderbuch Toskana	26
Bozen - Venedig	17
Meran - Molveno - Verona	14
Piemont Rundfahrt	20
Pisa - Cinque Terre	22
Pisa - Florenz	24
Prosecco Sternfahrt	19
Reschensee - Gardasee	15
Rund um den Gardasee	16
Sardinien Nordroute	28
Sardinien Südroute	29
Sizilien Südost	31
Siziliens Westküste	30
Sternfahrt Piemont	21
Toskana Rundfahrt	27
Toskanische Küste	25
Turin - San Remo	18
Venedig - Triest - Porec	23

individuelle Wanderferien

Alpe-Adria-Trail	43
Cinque Terre und Ligurische Küste	41
Dolomiten Höhenweg	42
Genusswandern im Piemont	39
Kampaniens Amalfiküste	46
Malerische Toskana	45
Meraner Höhenweg	37
Piemont - Ligurien	40
Reschensee - Meran	34
Rund um den Gardasee	36
Sizilien & Liparische Inseln	47
Toskanische Küste	44
Verona - Gardasee	33
Von Meran zum Gardasee	35

Weitere Touren finden Sie unter
www.eurotrek.ch/italien

8 Tage / 7 Nächte

Kultur | Kulinarik

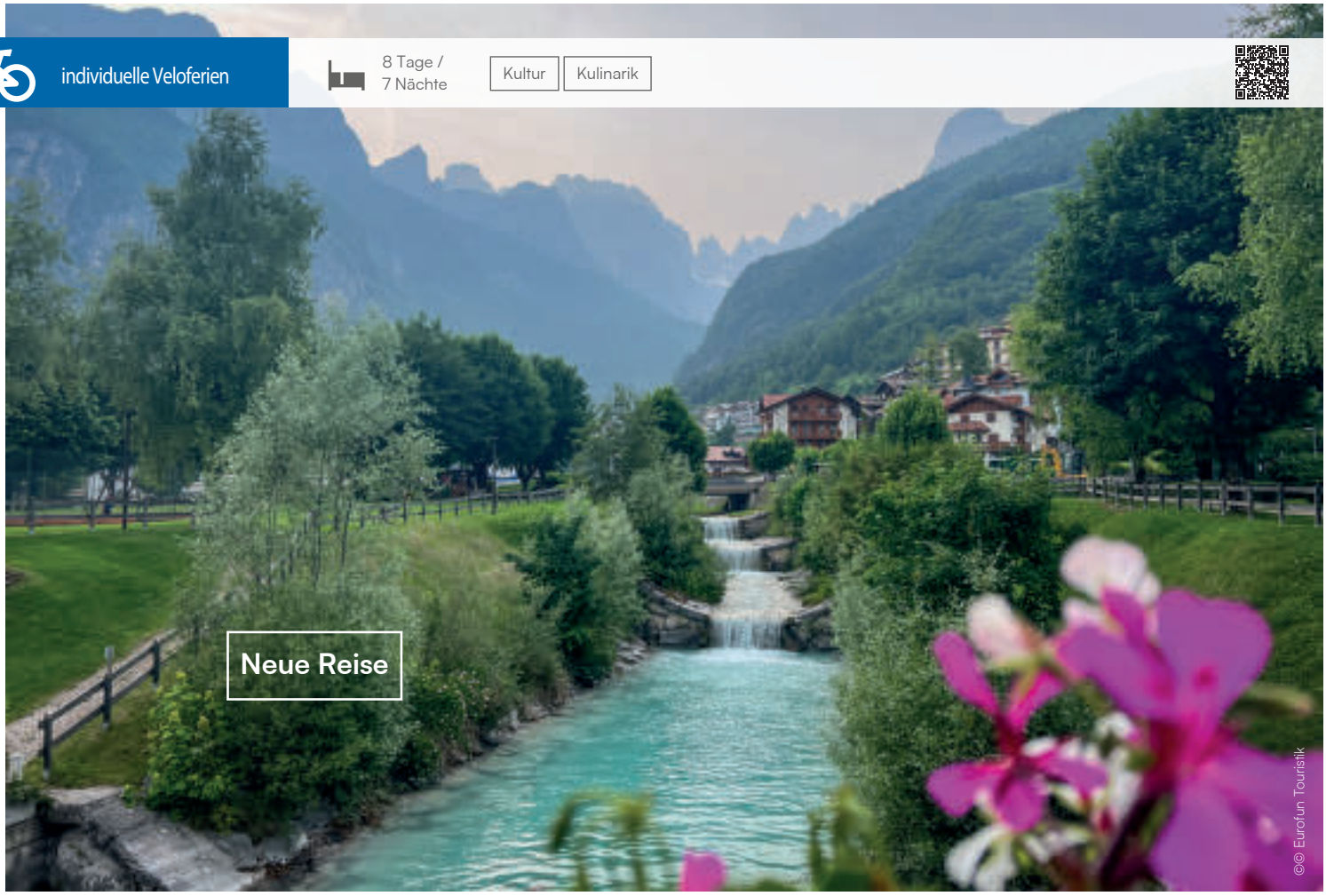

Meran - Molveno - Verona

Dolomiten, Gardasee und Romeo & Julia

Diese abwechslungsreiche Veloreise vereint auf eindrucksvolle Weise die alpine Bergwelt Südtirols mit dem mediterranen Flair Norditaliens. Entlang der Etsch prägen Weinberge und Obstgärten die Landschaft, während die Hochebene des Val di Non mit ihren weitläufigen Apfelplantagen, historischen Burgen und herrlichen Ausblicken einen reizvollen Kontrast bildet. Naturhöhepunkte wie der malerische Molvenosee vor der Kulisse des Brenta-Massivs, das weite Sarcatal und die faszinierende Steinwüste Marocche di Dro sorgen für abwechslungsreiche Eindrücke. Den gelungenen Abschluss bildet die Fahrt durch die sanften Hügel der Veroneser Landschaft bis in die romantische Stadt Verona.

04.04. - 10.10.
Anreise Sonntag
Saison 1: 04.04. - 17.04. | 03.10. - 10.10.
Saison 2: 18.04. - 01.05. | 12.09. - 02.10.
Anreise Mittwoch, Donnerstag, Sonntag
Saison 3: 02.05. - 11.09.

Preise pro Person

Buchungscode	IT-BZRMV-08X
Saison 1	**1'165.-**
Saison 2	**1'349.-**
Saison 3	**1'519.-**
Zuschlag EZ	399.-
Velo 21-Gang Unisex	115.-
Mietvelo-PLUS	199.-
Elektrovelo	315.-

Kategorie: 3*- und 4*-Hotels

Zusatznächte auf unserer Website.

Leistungen
- Übernachtungen inkl. Frühstück
- Gepäcktransfer
- 1 Fahrt mit der Vinschgaubahn bis Mals inkl. Velo
- 1 Pistazieneis oder 1 frisch gepresster Obstsaft am Weg zum Gardasee
- Digitale Reiseunterlagen inkl. Navigations-App
- GPS-Daten verfügbar
- Service Hotline

Hinweise
- Kurtaxe nicht im Reisepreis enthalten

1. Tag: Anreise nach Meran
2. Tag: Meran — Coredo
↔ ca. 66 km ↑ 570 m ↓ 900 m
3. Tag: Coredo — Molveno
↔ ca. 39 km ↑ 910 m ↓ 890 m
4. Tag: Molveno — Riva/Torbole
↔ ca. 57 km ↑ 460 m ↓ 1'250 m
5. Tag: Riva/Torbole — Salò
↔ ca. 67 km ↑ 230 m ↓ 810 m
6. Tag: Salò — Desenzano/Sirmione
↔ ca. 42 km ↑ 300 m ↓ 300 m
7. Tag: Desenzano/Sirmione — Verona
↔ ca. 54 km ↑ 360 m ↓ 370 m
8. Tag: Abreise oder Verlängerung

Tourencharakter
Geradelt wird überwiegend auf Velowegen und verkehrsarmen Nebenstrassen, bei Stadtein- und Ausfahrten sowie auf einigen Verbindungsstücken muss mit etwas mehr Verkehr gerechnet werden. Die Etappen sind leicht hügelig bis hügelig mit teils auch längeren und kräftigeren Anstiegen. Bei der Etappe Riva - Salò mehrere kurze Stücke auf groben Schotterwegen.



7 Tage / 6 Nächte

Reisen am Wasser | Kultur | Fernradweg

individuelle Veloferien

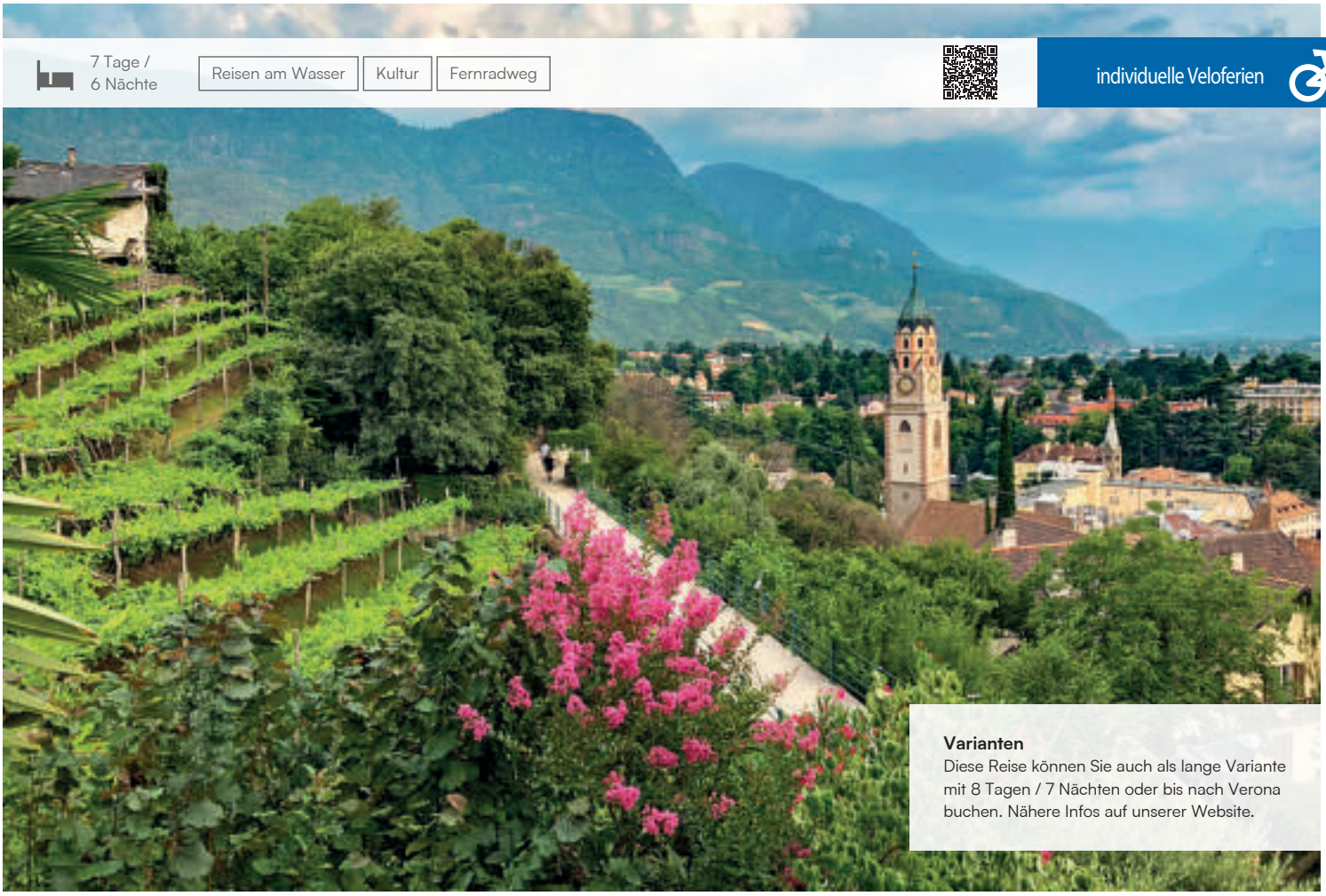

Varianten
Diese Reise können Sie auch als lange Variante mit 8 Tagen / 7 Nächten oder bis nach Verona buchen. Nähere Infos auf unserer Website.

Reschensee - Gardasee

Am Etsch-Radweg bis zum Lago di Garda

Ob Frühjahr, Sommer oder Herbst, von der Blüte bis zur Ernte ist immer Velosaison am Südhang der Alpen. Egal ob Natur- oder Kulturliebhaber, dieser Veloweg hat für jeden genau das Richtige zu bieten! Burgen und Schlösser am Weg und grosse Kultur in den Etappenorten werden die Interessierten begeistern. Ebenso wie Wein- und Obstgärten, herrliche Bergpanoramen, gute Luft und intakte Natur entlang der wunderschön angelegten Wege das Herz eines jeden Radlers höher schlagen lassen. 1'500 Höhenmeter führt Sie dieser Veloweg bergab von den Alpen durch das sonnige Italien bis an den Gardasee!

1. Tag: Anreise nach Reschen/ Umgebung
2. Tag: Reschen/ Umgebung — Schlanders
   ca. 47 km ↑ 30 m ↓ 820 m
3. Tag: Schlanders — Meran
   ca. 35 km ↑ 50 m ↓ 460 m
4. Tag: Meran — Bozen
   ca. 37 km ↑ 170 m ↓ 210 m
5. Tag: Bozen — Trient
   ca. 65 km ↑ 70 m ↓ 140 m
6. Tag: Trient — Torbole/Riva
   ca. 50 km ↑ 140 m ↓ 270 m
7. Tag: Abreise oder Verlängerung

Tourencharakter

Auf herrlich angelegten Velowegen grösstenteils entlang der Etsch. Die Strecke führt vom Reschenpass bis zum Gardasee fast 1'500 Höhenmeter bergab. Trotzdem sind kleine Steigungen zu überwinden. Fast durchgehend Velowege oder asphaltierte Wirtschaftswege, verkehrsreiche Strassen nur auf sehr kurzen Abschnitten.



24.04. - 02.10.
Anreise Freitag, Samstag, Sonntag, Montag
Saison 1: 24.04. - 07.05. | 25.09. - 02.10.
Saison 2: 08.05. - 14.05. | 18.09. - 24.09.
Saison 3: 15.05. - 21.05. | 04.09. - 17.09.
Anreise täglich
Saison 4: 22.05. - 03.09.

Preise pro Person

Buchungscode	IT-ETRRG-07X-PA
Saison 1	829.-
Saison 2	955.-
Saison 3	1'015.-
Saison 4	1'085.-
Zuschlag EZ	355.-
Velo 21-Gang Unisex	115.-
Mietvelo-PLUS	199.-
Elektrovelo	315.-

Kategorie: 3*-Hotels

Zusatznächte auf unserer Website.

Leistungen
- Übernachtungen inkl. Frühstück
- Persönliche Toureninformation
- Gepäcktransfer
- Digitale Reiseunterlagen inkl. Navigations-App
- GPS-Daten verfügbar
- Service Hotline

Hinweise
- Kurtaxe nicht im Reisepreis enthalten

7 Tage / 6 Nächte

Bergwelten | Reisen am Wasser

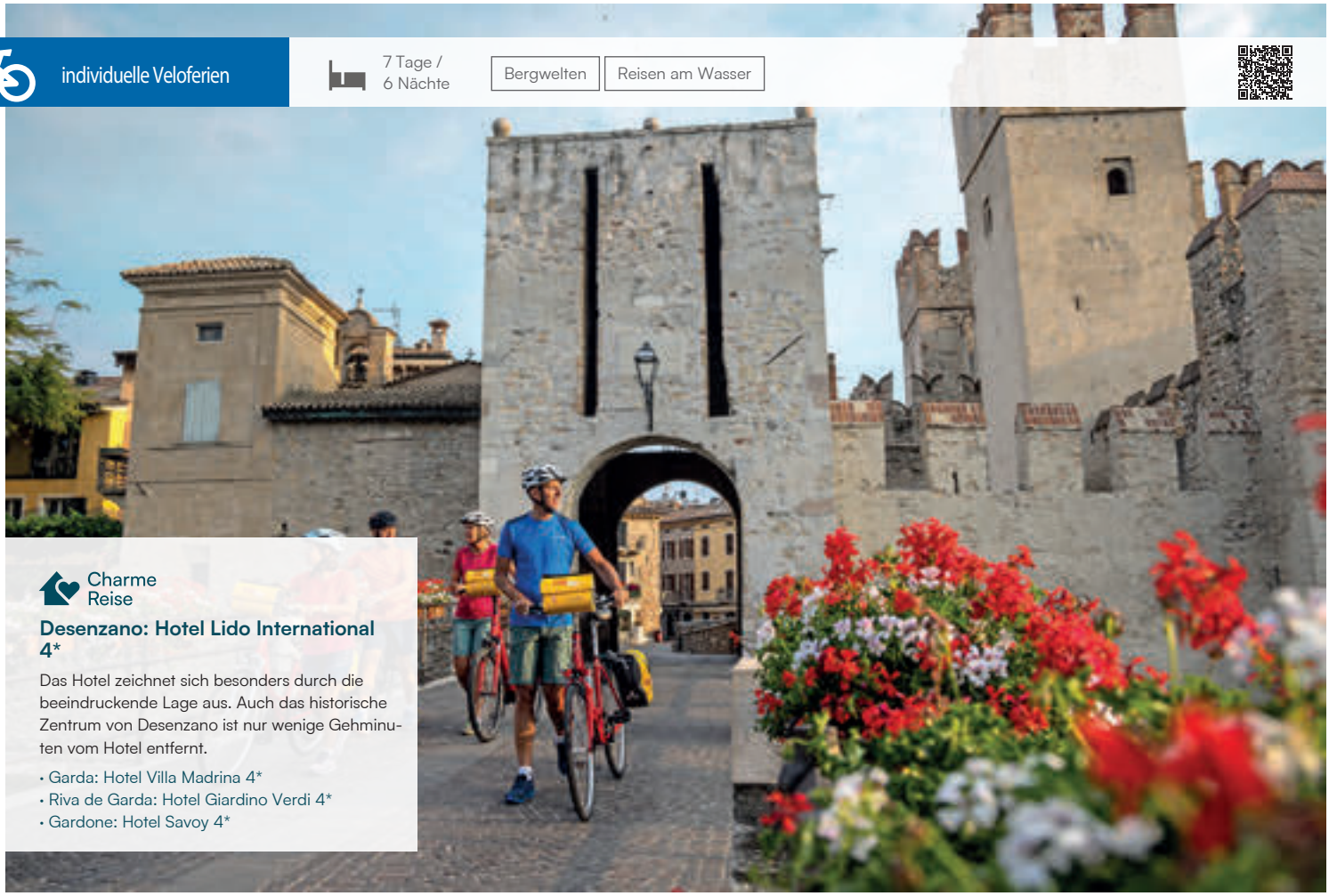

Charme Reise

Desenzano: Hotel Lido International 4*

Das Hotel zeichnet sich besonders durch die beeindruckende Lage aus. Auch das historische Zentrum von Desenzano ist nur wenige Gehminuten vom Hotel entfernt.

- Garda: Hotel Villa Madrina 4*
- Riva de Garda: Hotel Giardino Verdi 4*
- Gardone: Hotel Savoy 4*

28.03. - 24.10.
Anreise Mittwoch, Donnerstag, Sonntag
Saison 1: 28.03. - 06.04. | 29.09. - 24.10.
Saison 2: 07.04. - 04.05. | 08.09. - 28.09.
Saison 3: 05.05. - 07.09.

Preise pro Person		Charme	Kat. A
Buchungscode	IT-GARDD-	07D	07X
Saison 1		1'365.-	1'045.-
Saison 2		1'559.-	1'235.-
Saison 3		1'739.-	1'425.-
Zuschlag EZ		435.-	415.-
Mietvelo		115.-	115.-
Mietvelo-PLUS		199.-	199.-
Elektrovelo		315.-	315.-

Kat. Charme: siehe Beschreibung | Kat. A: 3*- und 4*- Hotels

Zusatznächte auf unserer Website.

Leistungen
- Übernachtungen inkl. Frühstück
- Persönliche Toureninformation
- Gepäcktransfer
- 1 Transfer Torbole/Riva — Ledrosee inkl. Velo
- 1 Pistazieneis oder frischer Obstsaft am Weg nach Torbole/Riva
- Digitale Reiseunterlagen inkl. Navigations-App
- GPS Daten verfügbar
- Service Hotline

Hinweise
- Kurtaxe nicht im Reisepreis enthalten

Rund um den Gardasee

Glitzernde Seen, grüne Täler, wehrhafte Burgen

Bis der Veloweg rund um Italiens grössten See fertig gestellt ist, dauert es wohl noch einige Jahre. Mit uns können Sie sich diesen Traum jedoch schon heute erfüllen. Fahren Sie direkt am Ufer, entlang blumengeschmückter Promenaden und lassen Sie Ihren Blick über die weite, glitzernde Wasseroberfläche schweifen. Erfrischen Sie sich in den weniger bekannten, aber bezaubernden Ledro- und Idrosee. So führen Sie herrlich angelegte Velowege durch das fruchtbare Etschtal, das panoramareiche Sarcatal und das romantische Val Sabbia.

1. Tag: Anreise nach Desenzano/Sirmione
2. Tag: Desenzano/Sirmione — Garda
ca. 48 km ↑ 350 m ↓ 350 m
3. Tag: Garda — Torbole/Riva
ca. 70 km ↑ 540 m ↓ 540 m
4. Tag: Ausflug Sarcatal
ca. 50 km ↑ 300 m ↓ 300 m
5. Tag: Torbole/Riva — Salò
ca. 70 km ↑ 240 m ↓ 820 m
6. Tag: Salò — Desenzano/Sirmione
ca. 45 km ↑ 310 m ↓ 320 m
7. Tag: Abreise oder Verlängerung

Tourencharakter
Geradelt wird auf Velowegen und verkehrsarmen Nebenstrassen. Insgesamt sanft hügelige Streckenführung mit mehreren auch längeren Anstiegen. Bei Stadtein- und Ausfahrten sowie auf kurzen Verbindungsstücken muss mit etwas mehr Verkehr gerechnet werden.



8 Tage / 7 Nächte

Reisen am Wasser | Fernradweg

individuelle Veloferien

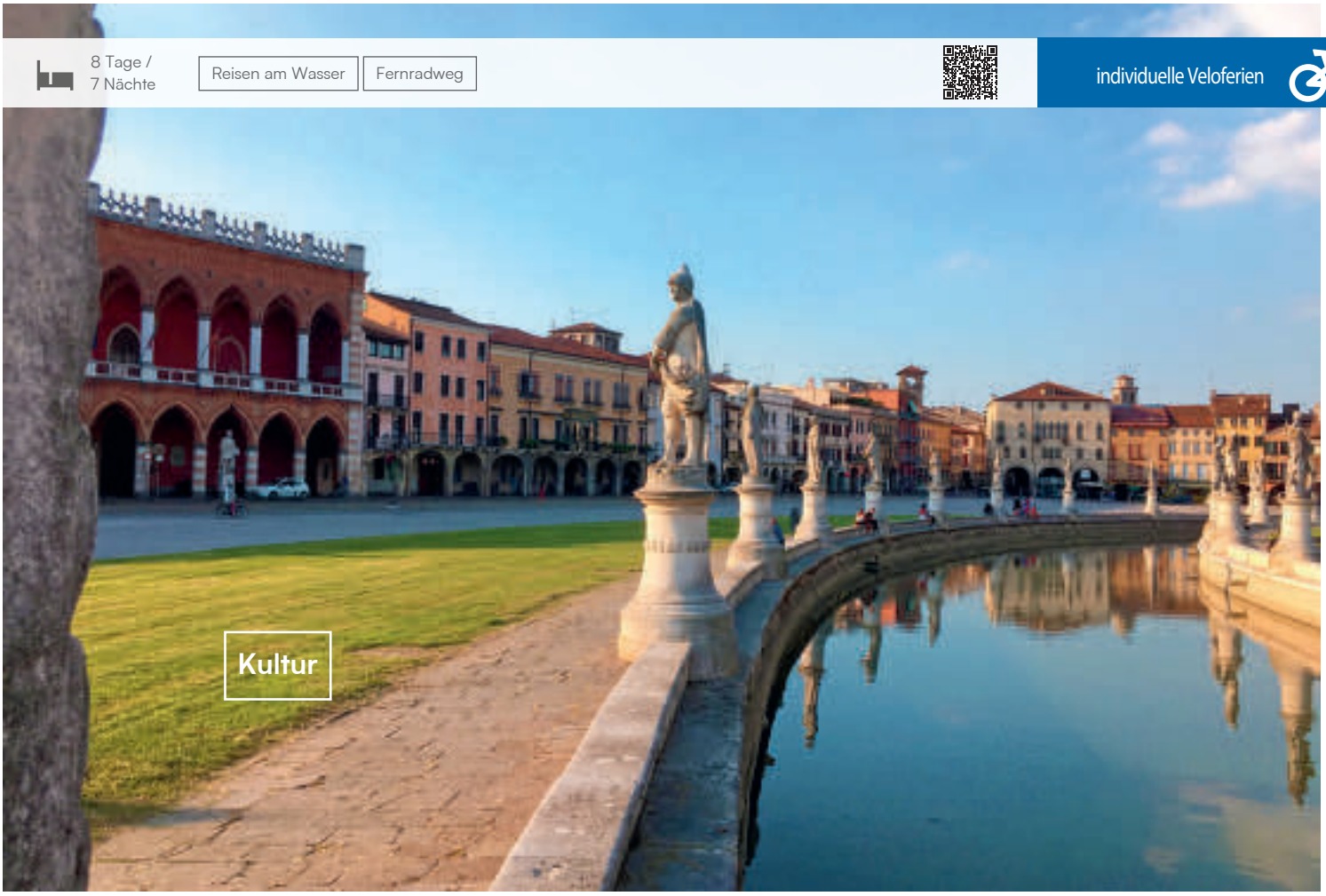

Bozen - Venedig

Wein. Palazzi. Gondoliere.

Imposante Berge und kühles Nass in perfekter Harmonie — der Nordosten Italiens verzaubert Kilometer für Kilometer. Liebhaber von Bergpanorama und Meeresbrise kommen daher bei der Veloreise von Bozen nach Venedig voll auf ihre Kosten. Jeden Tag eröffnet sich eine neue Szenerie: Weinreben wechseln sich ab mit üppigen Obstplantagen, mittelalterlichen Dörfern und Weizenfeldern, bis Sie am Ende in Venedig die Weiten des Meeres erblicken. Und über der Landschaft thronen die eleganten Villen Norditaliens, edel und anmutig. Sirmione am Gardasee, Verona und das pittoreske Venedig sind die Highlights der Tour.

1. Tag: Anreise nach Bozen
2. Tag: Bozen — Trient
↔ ca. 65 km ↑ 70 m ↓ 140 m
3. Tag: Trient — Gardasee Süd
↔ ca. 50 km ↑ 150 m ↓ 270 m
4. Tag: Gardasee Süd — Verona
↔ ca. 54 km ↑ 360 m ↓ 370 m
5. Tag: Verona — Vicenza
↔ ca. 70 km ↑ 470 m ↓ 490 m
6. Tag: Vicenza — Abano Terme
↔ ca. 36 km ↑ 20 m ↓ 50 m
7. Tag: Abano Terme — Venedig/Mestre/Marghera
↔ ca. 49 km ↑ 20 m ↓ 20 m
8. Tag: Abreise oder Verlängerung

Tourencharakter

Die Strecke ist flach bis leicht hügelig. Einzig anstrengendes Stück sind die Monti Berici. Die ersten beiden Etappen vorwiegend auf Velowegen, südlich und östlich vom Gardasee meist auf Wirtschaftswegen und Nebenstrassen. Kurze Teilabschnitte auf mässig befahrenen Strassen. Fast durchgehend asphaltiert.



27.03. - 10.10.
Anreise Freitag, Samstag und Sonntag
Saison 1: 27.03. - 09.04. | 25.09. - 10.10.
Anreise Mittwoch, Donnerstag, Freitag, Samstag, Sonntag
Saison 2: 10.04. - 16.04. | 18.09. - 24.09.
Saison 3: 17.04. - 04.05. | 04.09. - 17.09.
Saison 4: 05.05. - 03.09.

Preise pro Person

Buchungscode	IT-BZRBV-08X-PA
Saison 1	785.-
Saison 2	975.-
Saison 3	1'059.-
Saison 4	1'155.-
Zuschlag EZ	379.-
Velo 21-Gang Unisex	115.-
Mietvelo-PLUS	199.-
Elektrovelo	315.-

Kategorie: 3*- Hotels

Zusatznächte auf unserer Website.

Leistungen
- Übernachtungen inkl. Frühstück
- Persönliche Toureninformation
- Gepäcktransfer
- 1 Schifffahrt am Gardasee inkl. Velo
- Digitale Reiseunterlagen inkl. Navigations-App
- GPS-Daten verfügbar
- Service Hotline

Hinweise
- Kurtaxe nicht im Reisepreis enthalten

8 Tage / 7 Nächte

Geheimtipp | Kultur

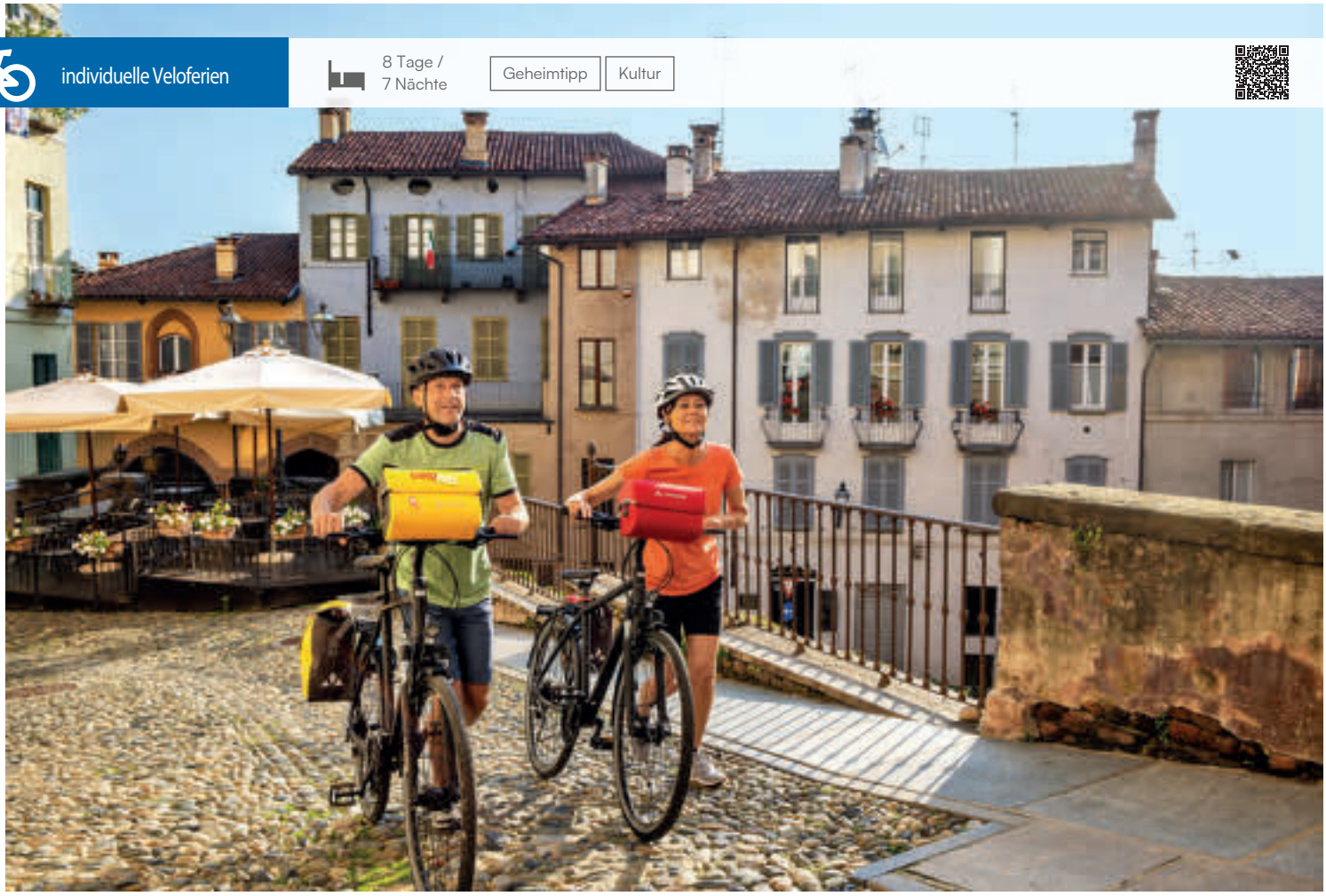

03.04. - 09.10.
Anreise Samstag
Saison 1: 03.04. - 16.04. | 25.09. - 09.10.
Saison 2: 17.04. - 07.05. | 04.09. - 24.09.
Saison 3: 08.05. - 03.09.

Preise pro Person

Buchungscode	IT-PIRTS-08X
Saison 1	1'205.-
Saison 2	1'415.-
Saison 3	1'549.-
Zuschlag EZ	549.-
Velo 21-Gang Unisex	115.-
Mietvelo-PLUS	199.-
Elektrovelo	315.-

Kategorie: 3*- und 4*-Hotels

Zusatznächte auf unserer Website.

Leistungen
- Übernachtungen inkl. Frühstück
- Persönliche Toureninformation
- Gepäcktransfer
- 1 Transfer Albenga — Imperia inkl. Velo
- Digitale Reiseunterlagen inkl. Navigations-App
- GPS-Daten verfügbar
- Service Hotline

Hinweise
- Kurtaxe nicht im Reisepreis enthalten

Turin - San Remo

Vom Alpenpanorama an die Blumenriviera

Auf den Spuren des berühmten Veloklassikers von Mailand nach Sanremo führt diese Tour von den Alpen bis ans Meer — jedoch deutlich entspannter. Der Startpunkt ist das royale Turin, und das Ziel Sanremo erreichen Sie nicht an einem Tag, sondern in mehreren genussvollen Etappen. Unterwegs erwarten Sie charmante Orte, beeindruckende Ausblicke, mediterrane Düfte und kulinarische Höhepunkte. Kultur, Landschaft und Genuss verbinden sich hier zu einem besonderen Reiseerlebnis, das jeden Tag aufs Neue begeistert. Für diese Route müssen Sie kein Veloprofi sein — doch selbst Fausto Coppi, Eddy Merckx, Erik Zabel oder Marc Cavendish würden wohl lieber Ihre gemütliche Variante wählen.

1. Tag: **Anreise nach Turin**
2. Tag: **Turin — Pinerolo**
|↔| ca. 49 km ↑ 250 m ↓ 90 m
3. Tag: **Pinerolo — Saluzzo**
|↔| ca. 46 km ↑ 130 m ↓ 160 m
4. Tag: **Saluzzo — Mondovi**
|↔| ca. 56 km ↑ 360 m ↓ 310 m
5. Tag: **Mondovi — Millesimo**
|↔| ca. 59 km ↑ 820 m ↓ 780 m
6. Tag: **Millesimo — Albenga**
|↔| ca. 61 km ↑ 370 m ↓ 800 m
7. Tag: **Albenga — San Remo**
|↔| ca. 22-33 km ↑ 110 m ↓ 110 m
8. Tag: **Abreise oder Verlängerung**

Tourencharakter
Die Route verläuft meist auf verkehrsarmen Nebenstrassen und ist insgesamt leicht zu fahren. Am 4. Velotag sind drei kräftige Anstiege zwischen 1,5 und 3 Kilometern Länge zu meistern. Am 5. Tag werden auf 30 Kilometern 400 Höhenmeter bewältigt. Meist asphaltiert, gelegentlich Schotterwege. In Stadtnähe etwas mehr Verkehr sowie auf kurzen Verbindungsstücken.



7 Tage / 6 Nächte

Geheimtipp | Kultur | Kulinarik

individuelle Veloferien



Charme Reise

Farra di Soligo: Villa Soligo 4*

Eingebettet in die sanften Prosecco-Hügel vereint das Hotel den Charme einer prachtvollen Villa aus dem 18. Jahrhundert mit zeitgemässem Komfort und stilvoller Eleganz. Umgeben von einem weitläufigen Park lädt das liebevoll restaurierte Haus zum Innehalten und Geniessen ein. Geschmackvolle Zimmer, wohltuende Ruhe, exzellente Kulinarik und die besondere Atmosphäre der UNESCO-geprägten Kulturlandschaft schaffen den perfekten Rahmen für erholsame Tage voller italienischer Lebensfreude.

Prosecco Sternfahrt

Sanfte Hügel, prickelnder Prosecco und Dolce Vita

Zwischen den sanften Hügeln des Prosecco-Gebiets entfaltet sich eine Veloreise voller eindrücklicher Landschaften, kultureller Schätze und italienischer Lebensart. Von Ihrem Hotel in Soligo aus führen die Touren durch die schönsten Regionen der von der UNESCO ausgezeichneten Weinlandschaft. Historische Städte wie Vittorio Veneto, Bassano del Grappa, Asolo, Valdobbiadene und Conegliano begeistern mit ihrem besonderen Flair, prachtvollen Altstädten, lebendigen Plätzen und beeindruckenden Bauwerken. Die abwechslungsreichen Routen verlaufen durch weitläufige Weinberge, malerische Dörfer und geschichtsträchtige Landschaften entlang des Piave.

1. Tag: Anreise nach Farra di Soligo
2. Tag: Ausflug Vittorio Veneto
   ca. 46 km ↑ 640 m ↓ 640 m
3. Tag: Ausflug Bassano und Asolo
   ca. 48 km ↑ 420 m ↓ 370 m
4. Tag: Ausflug Santa Maria della Vittoria
   ca. 63 km ↑ 470 m ↓ 470 m
5. Tag: Ausflug Valdobbiadene
   ca. 42 km ↑ 480 m ↓ 480 m
6. Tag: Ausflug Conegliano
   ca. 46 km ↑ 580 m ↓ 580 m
7. Tag: Abreise oder Verlängerung

Tourencharakter

Das Prosecco ist eine traumhafte, aber auch hügelige Landschaft. Die Routen sind grösstenteils asphaltiert und die Etappen sind hügelig, teilweise auch mit längeren Anstiegen. Geradelt wird meist auf verkehrsarmen Nebenstrassen, teils auch auf Landstrassen mit mässigem Verkehr. In der Nähe von grösseren Städten und auf Verbindungsstücken ist auch kurz mit stärkerem Verkehr zu rechnen.



03.04. - 10.10.

Anreise täglich

Saison 1: 03.04. - 16.04. | 25.09. - 10.10.
Saison 2: 17.04. - 30.04. | 04.09. - 24.09.
Saison 3: 01.05. - 03.09.

Preise pro Person

Buchungscode	IT-VERSS-07VS
Saison 1	**1'005.-**
Saison 2	**1'199.-**
Saison 3	**1'409.-**
Zuschlag EZ	775.-
Zuschlag Halbpension (3x)	199.-
Velo 21-Gang Unisex	115.-
Mietvelo-PLUS	199.-
Elektrovelo	315.-

Kategorie Charme: siehe Beschreibung

Zusatznächte auf unserer Website.

Leistungen

- Übernachtungen inkl. Frühstück
- 1 Transfer nach Bassano del Grappa inkl. Velo
- Digitale Reiseunterlagen inkl. Navigations-App
- GPS-Daten verfügbar
- Service-Hotline

Optional

- Bei Halbpension mehrgängiges Abendessen

Hinweise

- Kurtaxe nicht im Reisepreis enthalten

8 Tage / 7 Nächte

Kultur | Kulinarik



Piemont Rundfahrt

Im Garten Eden Italiens

Das Piemont ist ein wahres Paradies für Feinschmecker! Fantastische Weine, hochwertigste Trüffel, süsse Schokolade und eine raffinierte Küche locken Gourmets aus der ganzen Welt in diese Region. Eine liebliche Landschaft, sanfte mit Weinreben überzogene Hügel und in der Ferne die majestätischen Alpen sorgen jeden Tag für Abwechslung bei den Velofahrern. Die erste Hauptstadt Italiens, Turin, versprüht französisches Flair und wird deshalb auch «kleines Paris» genannt. Durch mittelalterliche Gassen schlendern Sie in vielen urtümlichen Orten, immer werden Sie auf kleine Kostbarkeiten treffen — sei es kulinarischer, architektonischer oder kultureller Natur. Das Piemont mit dem Velo entdecken — eine faszinierende Erfahrung!

03.04. - 09.10.
Anreise Samstag
Saison 1: 03.04. - 16.04. | 25.09. - 09.10.
Saison 2: 17.04. - 07.05. | 04.09. - 24.09.
Saison 3: 08.05. - 03.09.

Preise pro Person

Buchungscode	IT-PIRTT-08X
Saison 1	1'365.-
Saison 2	1'529.-
Saison 3	1'689.-
Zuschlag EZ	599.-
Velo 21-Gang Unisex	115.-
Mietvelo-PLUS	199.-
Elektrovelo	315.-

Kategorie: 3*- und 4*-Hotels

Zusatznächte auf unserer Website.

Leistungen
- Übernachtungen inkl. Frühstück
- Persönliche Toureninformation
- Gepäcktransfer
- 1 Bahnfahrt Chieri — Turin inkl. Velo
- Digitale Reiseunterlagen inkl. Navigations-App
- GPS-Daten verfügbar
- Service Hotline

Hinweise
- Kurtaxe nicht im Reisepreis enthalten

1. Tag: Anreise nach Turin
2. Tag: Turin — Pinerolo
↔ ca. 49 km ↑ 250 m ↓ 90 m
3. Tag: Pinerolo — Saluzzo
↔ ca. 46 km ↑ 130 m ↓ 160 m
4. Tag: Saluzzo — Bra
↔ ca. 70 km ↑ 410 m ↓ 480 m
5. Tag: Bra — Barolo — Alba
↔ ca. 50 km ↑ 790 m ↓ 890 m
6. Tag: Alba — Asti
↔ ca. 40 km ↑ 490 m ↓ 550 m
7. Tag: Asti — Turin
↔ ca. 48 km ↑ 350 m ↓ 190 m
8. Tag: Abreise oder Verlängerung

Tourencharakter
Auf Velowegen und verkehrsarmen Nebenstrassen. Die ersten beiden Etappen sind überwiegend flach. Danach eher hügelige Streckenführung, bei zwei Etappen längere Steigungen. Stadtein- und Ausfahrten mit etwas mehr Verkehr.



7 Tage / 6 Nächte

Geheimtipp | Kultur | Kulinarik

individuelle Veloferien



Charme Reise

Romano Canavese: Villa Matilde 4*

Die aus dem 18. Jahrhundert stammende Villa im Herzen des mittelalterlichen Ortes Romano Canavese ist eine Oase der Ruhe und Entspannung. Die stilvoll eingerichteten Zimmer mit grosszügigen Bädern lassen keine Wünsche offen. Sowohl die Superior-Zimmer im modernen Teil der Anlage als auch die Deluxe-Zimmer im historischen Gebäude überzeugen mit Komfort. Besonders charmant und luxuriös sind die Aufenthaltsräume des Hotels.

Sternfahrt Piemont

Italiens Geheimtipp

Von einem wunderschönen Hotel aus erkunden Sie die Region «Canavese». Schlösser liegen am Weg und warten seit Jahrhunderten auf Ihren Besuch. Naturbelassene Seen laden tagsüber zum Baden ein und bieten eine willkommene Erfrischung. Folgen Sie ein Stück den Spuren der Franziskaner auf ihrem Weg nach Rom. Für Abwechslung ist also gesorgt in dieser von Touristen noch vielfach unentdeckten Region. Nach der Reise werden Sie mit uns übereinstimmen — wahrlich ein Geheimtipp!

1. Tag: Anreise nach Romano Canavese
2. Tag: Zum Candia See
|↔| ca. 40 km ↑ 350 m ↓ 350 m
3. Tag: Ivrea und seine Seen
|↔| ca. 50 km ↑ 290 m ↓ 290 m
4. Tag: Turin und der Fluss Po
|↔| ca. 60 km ↑ 270 m ↓ 270 m
5. Tag: Zum Viverone See
|↔| ca. 40 km ↑ 380 m ↓ 380 m
6. Tag: Die Moränen-Hügel
|↔| ca. 35 km ↑ 370 m ↓ 370 m
7. Tag: Abreise oder Verlängerung

Tourencharakter

Flache Abschnitte wechseln mit kürzeren Steigungen. Auf der gesamten Reise ein grösserer Anstieg von ca. 4 km Länge. Die Strecke ist grossteils asphaltiert und verkehrsarm. Teils auf Velowegen sonst auf Nebenstrassen. Verkehr gibt es rund um die Städte und auf kurzen Verbindungsstücken.



03.04. - 10.10.

Anreise täglich

Saison 1: 03.04. - 09.04. | 25.09. - 10.10.

Saison 2: 10.04. - 07.05. | 04.09. - 24.09.

Saison 3: 08.05. - 03.09.

Preise pro Person

Buchungscode IT-PIRRC-	Kat. A 07VMA	Kat. B 07VMB
Saison 1	1'055.-	895.-
Saison 2	1'255.-	1'105.-
Saison 3	1'409.-	1'259.-
Zuschlag EZ		389.-
Velo 21-Gang Unisex	115.-	115.-
Mietvelo-PLUS	199.-	199.-
Elektrovelo	315.-	315.-

Kategorie: Kat. A = Deluxezimmer | Kat. B = Superiorzimmer

Zusatznächte auf unserer Website.

Leistungen

- Übernachtungen inkl. Frühstück
- 1 Bahnfahrt Strambino — Turin inkl. Velo
- Kostenlose Benützung des Wellnessbereichs (Pool ist ab ca. 01.06. geöffnet)
- Digitale Reiseunterlagen inkl. Navigations-App
- GPS-Daten verfügbar
- Service Hotline

Hinweise

- Kurtaxe nicht im Reisepreis enthalten

8 Tage / 7 Nächte

Kultur | Kulinarik | Küstenlandschaft

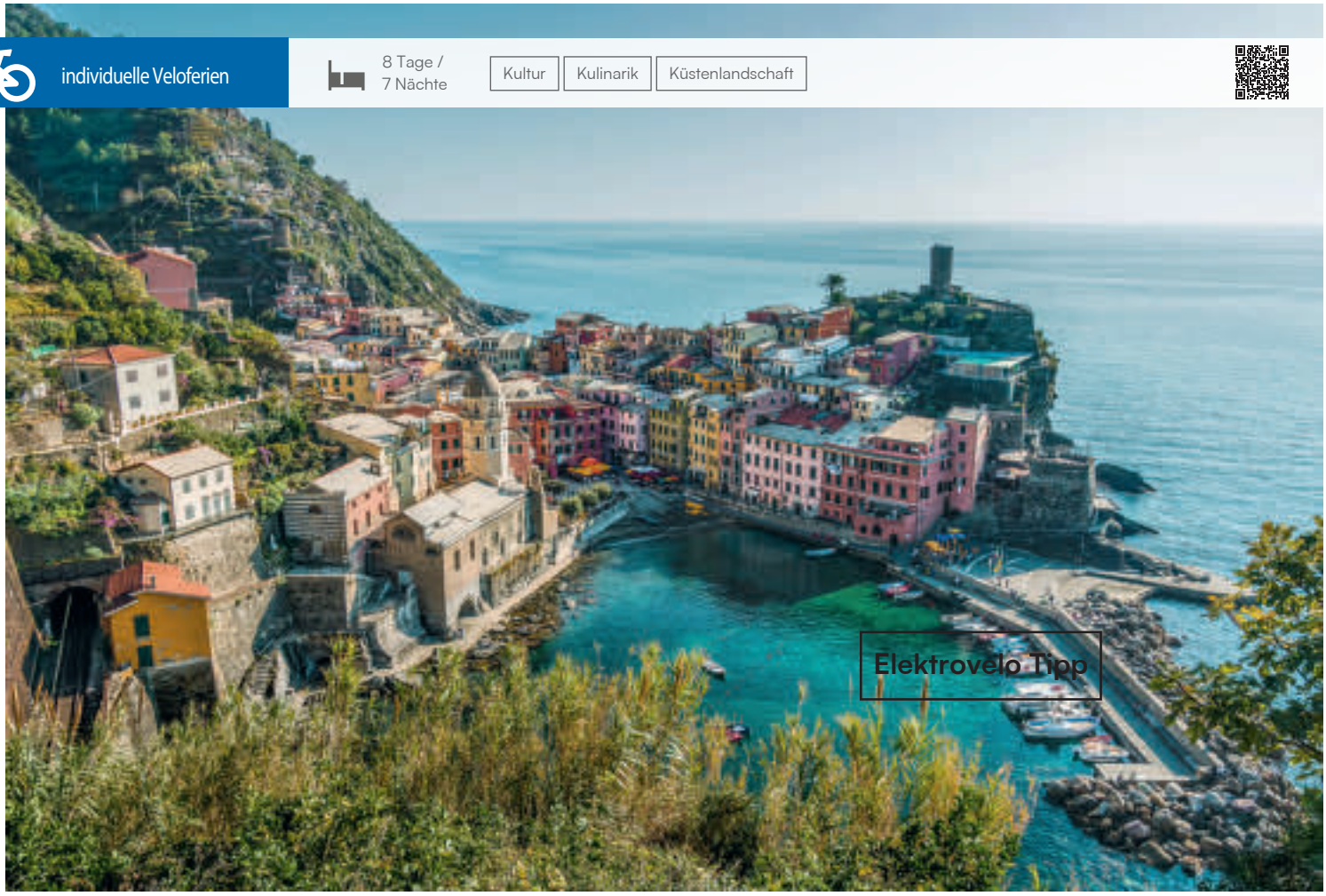

Pisa - Cinque Terre

Vom Platz der Wunder zum Weltkulturerbe

An Abwechslung kaum zu überbieten ist diese Reise von der Toskana nach Ligurien. Jahrhunderte alte Baudenkmäler beeindrucken Sie in Pisa, Lucca und La Spezia, weite Sandstrände erleben Sie entlang der glitzernden Versilia Küste in den mondänen Badeorten Viareggio und Forte dei Marmi. Wilde Natur im engen Tal des Flusses Serchio, die weissen Marmorsteinbrücke von Carrara und auch die weltbekannten bunten Häuserfronten in der Cinque Terre werden Ihnen den Atem rauben.

03.04. - 09.10.
Anreise Samstag
Saison 1: 03.04. - 16.04. | 25.09. - 09.10.
Saison 2: 17.04. - 07.05. | 04.09. - 24.09.
Saison 3: 08.05. - 03.09.

Preise pro Person

Buchungscode	IT-TORPC-08X
Saison 1	1'255.-
Saison 2	1'415.-
Saison 3	1'575.-
Zuschlag EZ	595.-
Velo 21-Gang Unisex	115.-
Mietvelo-PLUS	199.-
Elektrovelo	315.-

Kategorie: 3*- und 4*-Hotels

Zusatznächte auf unserer Website.

Leistungen
- Übernachtungen inkl. Frühstück
- Persönliche Toureninformation
- Gepäcktransfer
- 1 Cinque-Terre-Card gültig für Bahnfahrten und den Eintritt/Wanderung in den Naturpark
- Digitale Reiseunterlagen inkl. Navigations-App
- GPS-Daten verfügbar
- Service Hotline

Hinweise
- Kurtaxe nicht im Reisepreis enthalten

1. Tag: Anreise nach Pisa
2. Tag: Pisa — Viareggio
↔ ca. 28 km ↑ 20 m ↓ 30 m
3. Tag: Viareggio — Lucca
↔ ca. 43 km ↑ 400 m ↓ 380 m
4. Tag: Lucca — Castelnuovo di Garfagnana
↔ ca. 52 km ↑ 730 m ↓ 480 m
5. Tag: Castelnuovo di Garfagnana — Forte dei Marmi/Umgebung
↔ ca. 51 km ↑ 750 m ↓ 1'030 m
6. Tag: Forte dei Marmi/Umgebung — La Spezia
↔ ca. 57 km ↑ 940 m ↓ 930 m
7. Tag: Ausflug Cinque Terre
8. Tag: Abreise oder Verlängerung

Tourencharakter
Die erste Etappe ist flach, alle weiteren Etappen sind hügelig mit mehreren, teils kräftigeren Anstiegen. Überwiegend asphaltiert, nur kurze Abschnitte auf Schotterwegen. Bei Stadtein- und Ausfahrten sowie auf Verbindungsstücken muss mit Verkehr gerechnet werden.



8 Tage / 7 Nächte

Kultur | Küstenlandschaft

individuelle Veloferien

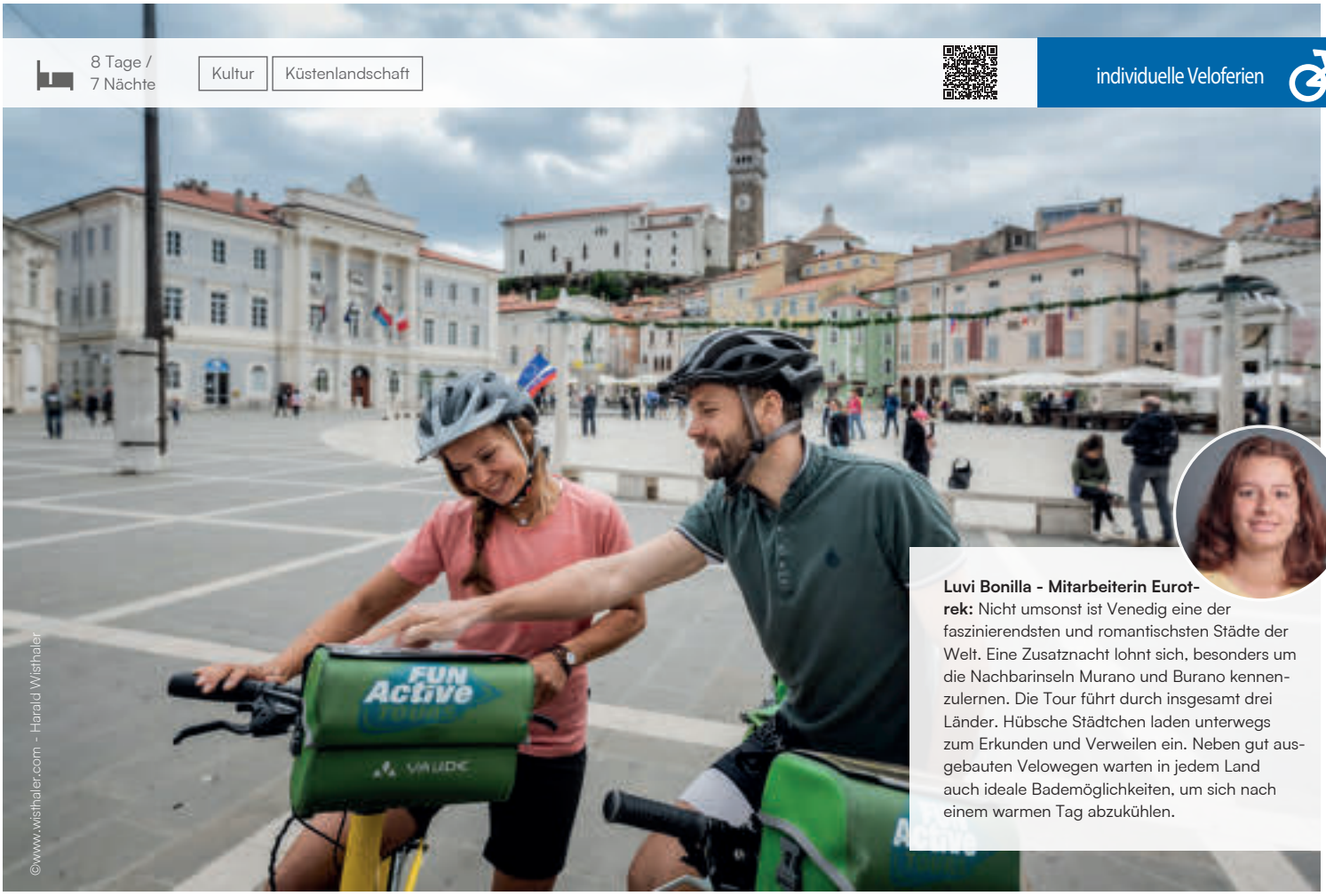

©www.wisthaler.com - Harald Wisthaler

Luvi Bonilla - Mitarbeiterin Eurotrek: Nicht umsonst ist Venedig eine der faszinierendsten und romantischsten Städte der Welt. Eine Zusatznacht lohnt sich, besonders um die Nachbarinseln Murano und Burano kennenzulernen. Die Tour führt durch insgesamt drei Länder. Hübsche Städtchen laden unterwegs zum Erkunden und Verweilen ein. Neben gut ausgebauten Velowegen warten in jedem Land auch ideale Bademöglichkeiten, um sich nach einem warmen Tag abzukühlen.

Venedig - Triest - Porec

Am Strand der Adria

Ausgangspunkt dieser Veloreise entlang der Adria ist die Lagunenstadt Venedig. Vorbei an den klassischen Strandurlaubsorten Jesolo und Caorle - also keinenfalls die Badesachen vergessen! Aber auch abseits dieser Strände gibt es viel zu entdecken: das Landesinnere von Friaul-Julisch Venetien birgt unzählige Winkel von ganz besonderem Reiz. Mittelalterliche Festungsstädte, römische Ausgrabungen und typisch italienischen Piazze lassen Zeit und Raum vergessen. Während sich auf der einen Seite still und ruhig das Adriatische Meer erstreckt, erheben sich auf der anderen Seite majestätisch die Julischen Alpen.

1. Tag: Anreise nach Venedig (Festland/Mestre)
2. Tag: Venedig (Festland/Mestre) — Jesolo-/Caorle
   ca. 35-55 km ↑ 12-20 m ↓ 12-25 m
3. Tag: Jesolo/Caorle — Concordia Sagittaria/Portogruaro
   ca. 60 km ↑ 10 m ↓ 5 m
4. Tag: Concordia Sagittaria/Portogruaro — Grado/Aquileia
   ca. 65-85 km ↑ 10-27 m ↓ 5-25 m
5. Tag: Grado/Aquileia — Triest
   ca. 70-85 km ↑ 220-410 m ↓ 210-400 m
6. Tag: Triest — Piran/Portorož
   ca. 35-65 km ↑ 500 m ↓ 560 m
7. Tag: Piran/Portorož — Poreč
   ca. 60 km ↑ 400 m ↓ 400 m
8. Tag: Abreise oder Verlängerung

Tourencharakter

Die Veloreise nach Istrien verläuft bis vor Triest flach, dann geht es hügelig weiter bis nach Porec. Meist fahren Sie auf wenig befahrenen Nebenstrassen und Velowegen durch das Hinterland und der Küste entlang. Kurze Abschnitte auf nicht asphaltierten, gut befestigten Strassen. Bei Stadteinfahrten gibt es stark befahrene Abschnitte. Diese können abgekürzt werden.



14.04. - 25.09.

Anreise Mittwoch, Samstag

Saison 1: 14.04. | 25.09.

Saison 2: 15.04. - 21.05. | 11.09. - 24.09.

Saison 3: 22.05. - 24.07. | 25.08. - 10.09.

Preise pro Person

Buchungscode	IT-VERVP-08X
Saison 1	955.-
Saison 2	1'095.-
Saison 3	1'245.-
Zuschlag EZ	319.-
Velo 21-Gang Unisex	129.-
Mietvelo-PLUS	209.-
Elektrovelo	329.-

Kategorie: 3*- und 4*-Hotels

Zusatznächte auf unserer Website.

Leistungen

- Übernachtungen inkl. Frühstück
- Videobriefing
- Gepäcktransfer
- Bestens ausgearbeitete Routenführung
- 1 Schifffahrt von Marano Lagunare nach Aquileia inkl. Velo
- Digitale Reiseunterlagen inkl. Navigations-App
- GPS-Daten verfügbar
- Service Hotline

Hinweise

- Kurtaxe nicht im Reisepreis enthalten

7 Tage / 6 Nächte | Kultur | Kulinarik



Pisa - Florenz

Gemütliches Radeln in der Toskana

Ausgangs- und Endpunkt dieser wunderschönen Reise sind wohl die bekanntesten Städte in der Toskana. Sowohl der schiefe Turm in Pisa als auch die Ponte Vecchio in Florenz ziehen Besucher aus der ganzen Welt magisch an. Mit dem Velo entdecken Sie aber auch das nicht weniger attraktive Land dazwischen. So wäre wohl jeder Etappenort aufgrund seiner Schönheit sicher eine eigene Reise wert! Gemütliche und kurzweilige Velotage lassen viel Zeit um sowohl kulturelle als auch landschaftliche Highlights geniessen zu können. Diese Veloreise durch einen Teil der Toskana wird Ihnen ewig in Erinnerung bleiben!

04.04. - 10.10.
Anreise Sonntag
Saison 1: 04.04. - 17.04. | 26.09. - 10.10.
Saison 2: 18.04. - 08.05. | 05.09. - 25.09.
Saison 3: 09.05. - 04.09.

Preise pro Person

Buchungscode	IT-TORPF-07X
Saison 1	**1'135.-**
Saison 2	**1'309.-**
Saison 3	**1'425.-**
Zuschlag EZ	489.-
Velo 21-Gang Unisex	115.-
Mietvelo-PLUS	199.-
Elektrovelo	315.-

Kategorie: 4*-Hotels

Zusatznächte auf unserer Website.

Leistungen
- Übernachtungen inkl. Frühstück
- Persönliche Toureninformation
- Gepäcktransfer
- Digitale Reiseunterlagen inkl. Navigations-App
- GPS-Daten verfügbar
- Service Hotline

Hinweise
- Kurtaxe nicht im Reisepreis enthalten

1. Tag: **Anreise nach Pisa**
2. Tag: **Pisa — Lucca**
|↔| ca. 34 km ↑ 280 m ↓ 270 m
3. Tag: **Lucca — Montecatini Terme**
|↔| ca. 38 km ↑ 310 m ↓ 290 m
4. Tag: **Ausflug Vinci**
|↔| ca. 60 km ↑ 410 m ↓ 410 m
5. Tag: **Montecatini Terme — Pistoia**
|↔| ca. 31 km ↑ 340 m ↓ 300 m
6. Tag: **Pistoia — Florenz**
|↔| ca. 49 km ↑ 220 m ↓ 260 m
7. Tag: **Abreise oder Verlängerung**

Tourencharakter
Kurze und gemütliche Etappen lassen viel Zeit zum Erkunden der Städte. Insgesamt leichter Wegverlauf mit max. einer längeren Steigung pro Tag. Geradelt wird auf herrlichen Nebenstrassen und kurz auch mal auf Feldwegen. In der Nähe von grösseren Städten ist auch kurz mit stärkerem Verkehr zu rechnen.



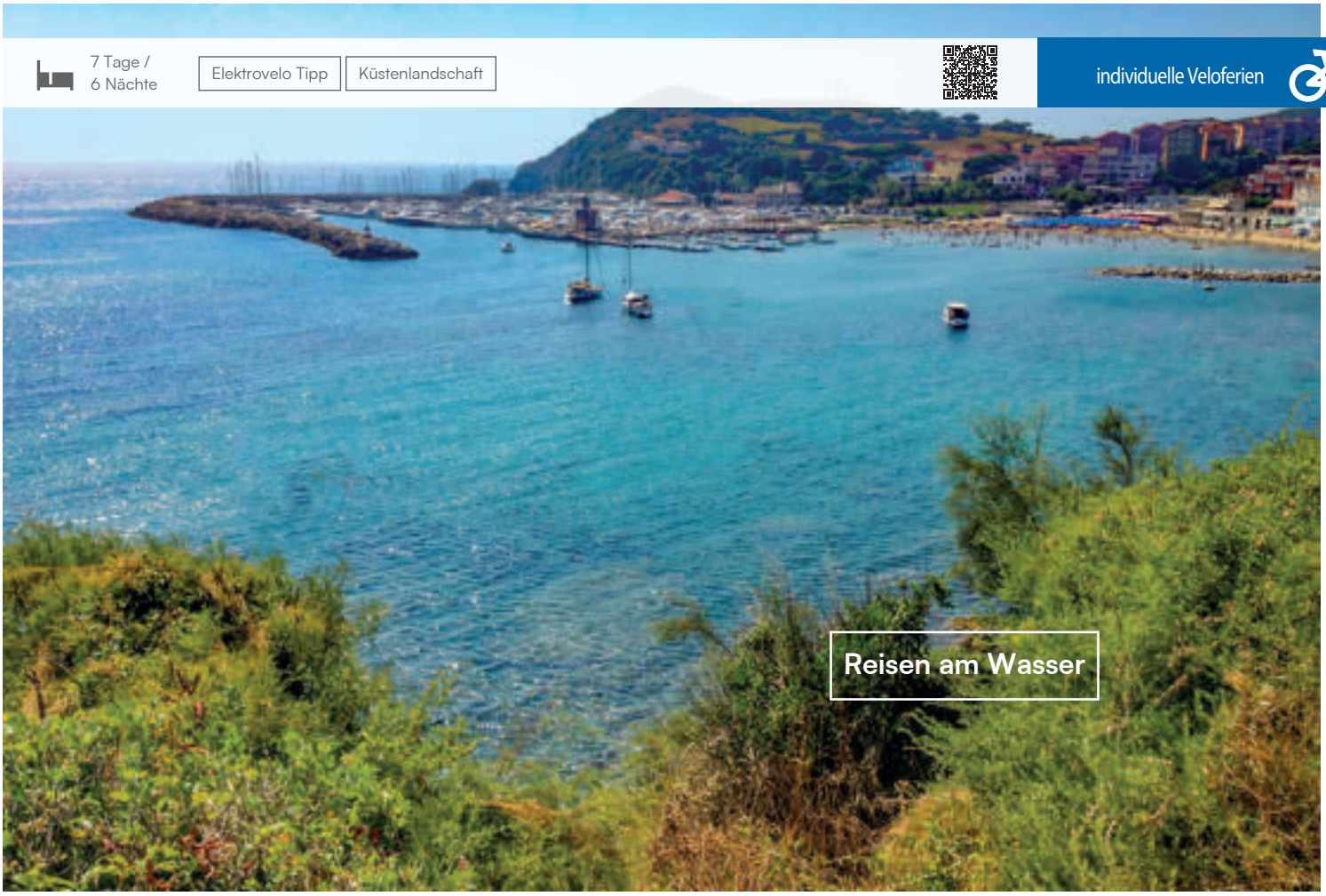

Toskanische Küste

Vom Schiefen Turm nach Elba

Diese Veloreise verbindet auf ideale Weise das Hügelland der Toskana mit der Etruskischen Küste. Auf schönen Wegen erreichen Sie die kulturellen Highlights Pisa, Livorno, Piombino und mehrere archäologische Ausgrabungen. Die mediterrane Meeresluft spüren Sie beim Radeln entlang weisser Sandstrände und steilen Felsküsten. Im Hinterland säumen edle Reben und silbrige Olivenbäume die Weinstrasse der «Costa degli Etruschi». Krönender Abschluss der Reise ist ein Ausflug mit dem Velo auf die Insel Elba.

1. Tag: Anreise nach Pisa
2. Tag: Ausflug ans Meer
|↔| ca. 29 km ↑ 10 m ↓ 20 m
3. Tag: Pisa — Castiglioncello
|↔| ca. 42 km ↑ 480 m ↓ 480 m
4. Tag: Castiglioncello — Marina di Castagneto
|↔| ca. 48 km ↑ 170 m ↓ 190 m
5. Tag: Marina di Castagneto — Piombino
|↔| ca. 61 km ↑ 620 m ↓ 600 m
6. Tag: Ausflug Insel Elba
|↔| ca. 11-34 km ↑ 190-690 m ↓ 190-690 m
7. Tag: Abreise oder Verlängerung

■■■□ **Tourencharakter**

Überwiegend flaches bis leicht hügeliges Gelände. Zwei etwas längere Steigungen im Hinterland. Meist asphaltierte Wege, auf kürzeren Abschnitten am Meer auf gut befahrbare Naturstrassen. Mit etwas mehr Autoverkehr ist nur auf kurzen Verbindungsstücken zu rechnen.



04.04. - 10.10.
Anreise Sonntag
Saison 1: 04.04. - 17.04. | 26.09. - 10.10.
Saison 2: 18.04. - 01.05. | 05.09. - 25.09.
Saison 3: 02.05. - 04.09.

Preise pro Person

Buchungscode	IT-TORTK-07X
Saison 1	**1'195.-**
Saison 2	**1'369.-**
Saison 3	**1'619.-**
Zuschlag EZ	445.-
Velo 21-Gang Unisex	115.-
Mietvelo-PLUS	199.-
Elektrovelo	315.-

Kategorie: 3*- und 4*-Hotels

Zusatznächte auf unserer Website.

Leistungen
- Übernachtungen inkl. Frühstück
- Persönliche Toureninformation
- Gepäcktransfer
- Bahnfahrten Viareggio — Pisa und Pisa - Livorno inkl. Velo
- 1 Fährfahrt Elba hin & retour inkl. Velo
- Digitale Reiseunterlagen inkl. Navigations-App
- GPS-Daten verfügbar
- Service Hotline

Hinweise
- Kurtaxe nicht im Reisepreis enthalten

8 Tage / 7 Nächte

Kultur | Kulinarik

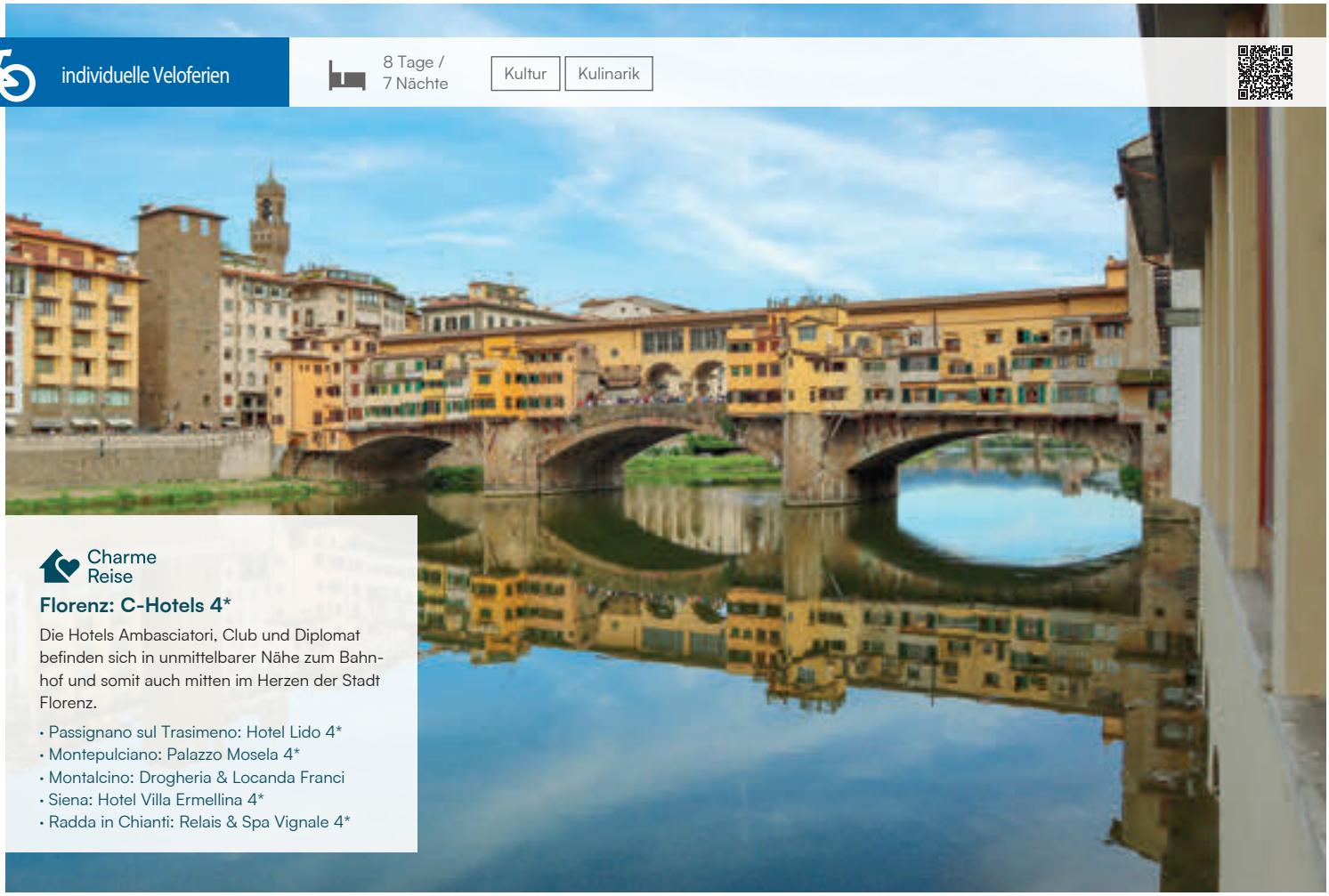

Charme Reise

Florenz: C-Hotels 4*

Die Hotels Ambasciatori, Club und Diplomat befinden sich in unmittelbarer Nähe zum Bahnhof und somit auch mitten im Herzen der Stadt Florenz.

- Passignano sul Trasimeno: Hotel Lido 4*
- Montepulciano: Palazzo Mosela 4*
- Montalcino: Drogheria & Locanda Franci
- Siena: Hotel Villa Ermellina 4*
- Radda in Chianti: Relais & Spa Vignale 4*

Bilderbuch Toskana

Die Traumlandschaften zwischen Brunello und Chianti

Sie radeln vorbei an hohen Zypressenalleen, durch goldene Weizenfelder und entlang weltberühmter Weinreben. Probieren Sie einen Rotwein - nirgends schmecken sie besser als hier im Herzen Italiens. Kulturell schöpft die Region ebenfalls aus dem Vollen. Siena und Florenz sind wunderschön und weltbekannt. Mittelalterliche Kleinstädte erwarten Sie im Seeort Passignano, dem mondänen Montepulciano, dem charmanten Montalcino sowie dem schmucken Radda. Lassen Sie sich von den Bilderbuchlandschaften der Toskana verzaubern.

03.04. - 09.10.
Anreise Samstag
Saison 1: 03.04. - 16.04. | 25.09. - 09.10.
Saison 2: 17.04. - 07.05. | 04.09. - 24.09.
Saison 3: 08.05. - 03.09.

Preise pro Person		Charme	Kat. A
Buchungscode	IT-TORFF-	08D	08X
Saison 1		1'505.-	1'055.-
Saison 2		1'689.-	1'275.-
Saison 3		1'829.-	1'465.-
Zuschlag EZ		775.-	475.-
Mietvelo		115.-	115.-
Mietvelo-PLUS		199.-	199.-
Elektrovelo		315.-	315.-

Kat. Charme: siehe Beschreibung | Kat. A: 3*- und 4*- Hotels

Zusatznächte auf unserer Website.

Leistungen
- Übernachtungen inkl. Frühstück
- Persönliche Toureninformation
- Gepäcktransfer
- 1 Bahnfahrt Florenz — Arezzo inkl. Velo
- Digitale Reiseunterlagen inkl. Navigations-App
- GPS-Daten verfügbar
- Service Hotline

Hinweise
- Kurtaxe nicht im Reisepreis enthalten

1. Tag: Anreise nach Florenz
2. Tag: Florenz — Passignano sul Trasimeno
↔ ca. 62 km ↑ 330 m ↓ 330 m
3. Tag: Passignano sul Trasimeno — Montepulciano
↔ ca. 53 km ↑ 500 m ↓ 220 m
4. Tag: Montepulciano — Montalcino
↔ ca. 50 km ↑ 1'070 m ↓ 1'140 m
5. Tag: Montalcino — Siena
↔ ca. 58 km ↑ 680 m ↓ 890 m
6. Tag: Siena — Radda in Chianti
↔ ca. 27-67 km ↑ 520-1140 m ↓ 330-960 m
7. Tag: Radda in Chianti — Florenz
↔ ca. 59 km ↑ 820 m ↓ 1'270 m
8. Tag: Abreise oder Verlängerung

Tourencharakter
Die Tour führt durch hügeliges Gelände. Ab der zweiten Veloetappe gibt es täglich mehrere, auch kräftige, Anstiege. Streckenführung auf verkehrsarmen Nebenstrassen und auf gut zu befahrenden Schotterstrassen. Je nach Tageszeit muss bei den Stadtein- und Ausfahrten mit Verkehr gerechnet werden



7 Tage / 6 Nächte

Kultur | Kulinarik

individuelle Veloferien

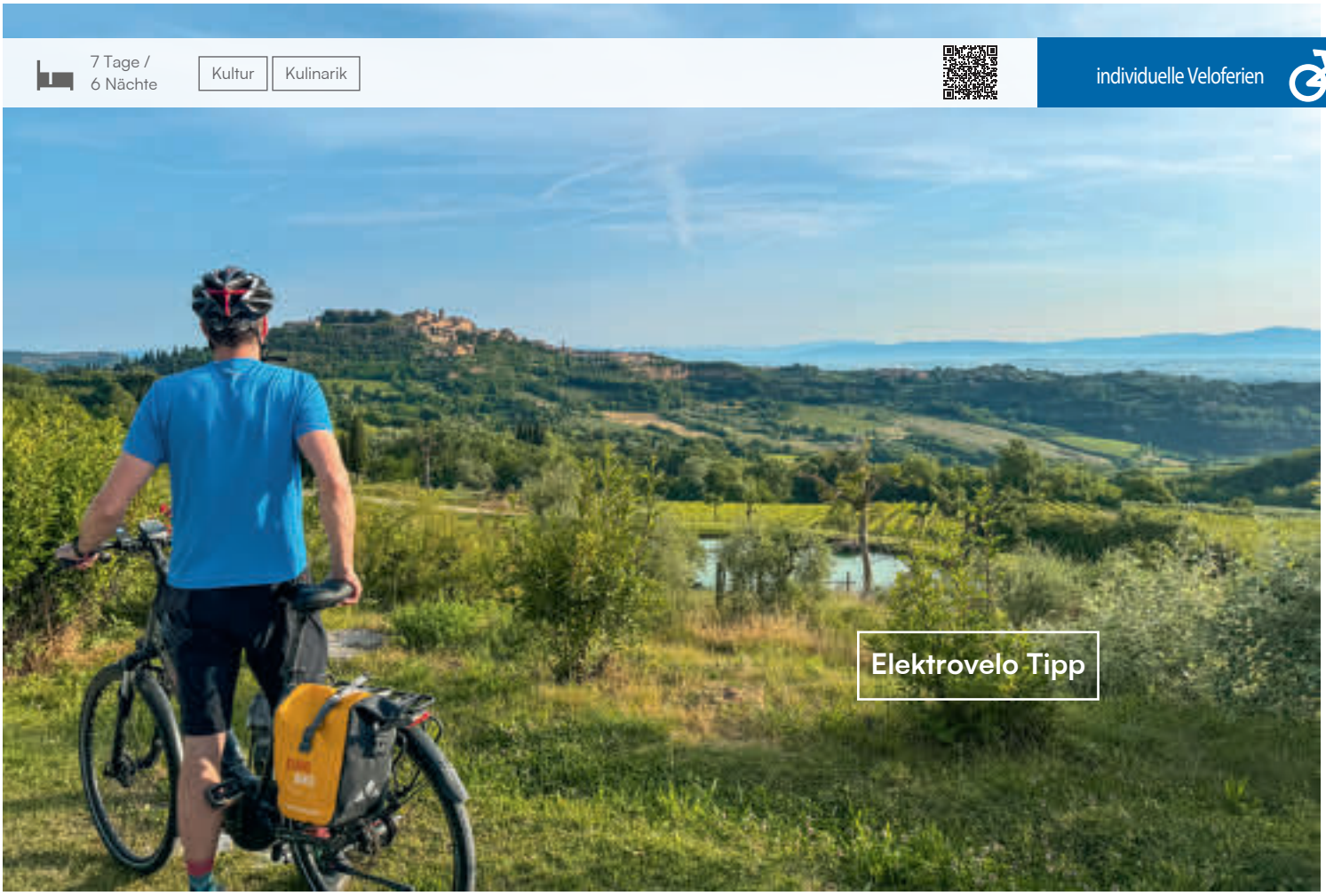

Toskana Rundfahrt

Lebensgefühl zwischen Italiens Hügeln

„La vita è bella!" Kaum irgendwo lässt das Leben besser geniessen als in der Toskana. Weinbewachsene Hügel, Zypressenalleen, historische Architektur und Kulturstätten begegnen Ihnen beim Velofahren in der italienischen Region. In Pisa radeln Sie um den Schiefen Turm, im Chianti trinken Sie einen besonderen Wein und in Florenz laufen Sie über die Ponte Vecchio. Nach den täglichen Etappen geniessen Sie die weltbekannten kulinarischen Genüsse von A wie Antipasti bis Z wie Zabaione. Natürliche Schönheit trifft auf architektonische Meisterwerke, kaum irgendwo auf der Welt dürfte diese Kombination so präsent sein wie in der Toskana.

1. Tag: Anreise nach Montecatini Terme
2. Tag: Montecatini Terme — Pisa
↔ ca. 35 km ↑ 525 m ↓ 560 m
3. Tag: Pisa — Casciana Terme
↔ ca. 48 km ↑ 290 m ↓ 170 m
4. Tag: Casciana Terme — San Gimignano
↔ ca. 55 km ↑ 800 m ↓ 590 m
5. Tag: San Gimignano — Siena
↔ ca. 49 km ↑ 550 m ↓ 520 m
6. Tag: Siena — Florenz
↔ ca. 50 km ↑ 690 m ↓ 780 m
7. Tag: Abreise oder Verlängerung

Tourencharakter

Die Toskana ist eine traumhafte, aber auch hügelige Landschaft. Während der Reise radeln Sie von Stadt zu Stadt, auf herrlichen Nebenstrassen und Feldwegen lernen Sie die toskanische Landschaft am besten kennen. Die Anstiege, die es zu meistern gilt, werden mit traumhaften Ausblicken belohnt. Bei Stadtein- und Ausfahrten erwartet Sie mitunter stärkerer Autoverkehr.



28.03. - 10.10.

Anreise Sonntag

Saison 1: 28.03. - 17.04. | 26.09. - 10.10.
Saison 2: 18.04. - 01.05. | 19.09. - 25.09.
Saison 3: 02.05. - 15.05. | 05.09. - 18.09.
Saison 4: 16.05. - 04.09.

Preise pro Person

Buchungscode	IT-TORTO-07X-PA
Saison 1	705.-
Saison 2	809.-
Saison 3	929.-
Saison 4	1'009.-
Zuschlag EZ	149.-
Velo 21-Gang Unisex	115.-
Mietvelo-PLUS	199.-
Elektrovelo	315.-

Kategorie: 3*- und 4*-Hotels

Zusatznächte auf unserer Website.

Leistungen

- Übernachtungen inkl. Frühstück
- Persönliche Toureninformation
- Gepäcktransfer
- Bahnfahrt Montecatini — Lucca inkl. Velo
- Busfahrt Greve — Florenz inkl. Velo
- Digitale Reiseunterlagen inkl. Navigations-App
- GPS-Daten verfügbar
- Service-Hotline

Hinweise

- Kurtaxe nicht im Reisepreis enthalten

8 Tage / 7 Nächte | Kulinarik | Küstenlandschaft

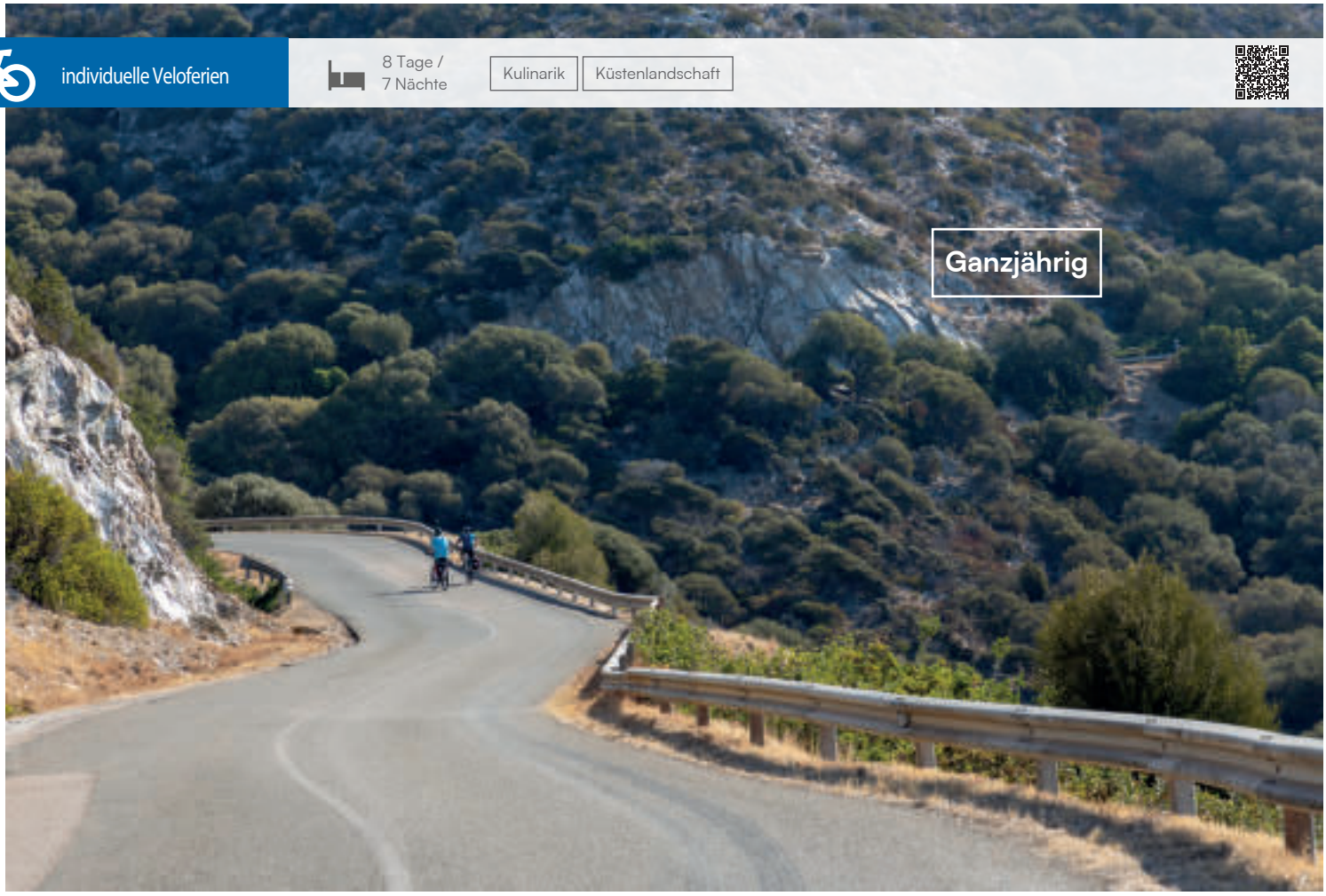

Sardinien Nordroute

An der Costa Smeralda

Sardinien — eine Insel mit vielen Gesichtern. Die Küste im Nordosten der Insel, die bekannte Costa Smeralda, ist geprägt durch die High-Society, mit prunkvollen Yachten, teuren Villen, wunderschönen Stränden und herrlicher Landschaft. Fährt man nur wenige Kilometer ins Landesinnere, so bestimmen einfache Dörfer, Schafherden und eine wilde Berglandschaft den Charakter. Lernen Sie beide Seiten Sardiniens kennen! Ein fast dramatischer Unterschied von Landschaftsszenarien erwartet Sie: herrliche Strände und felsigen Küstenabschnitten, aufregenden Bergwelten und wilde «Macchia». Sie werden begeistert sein!

09.01. - 18.12.
Anreise Samstag
Saison 1: 09.01. - 02.07. | 28.08. - 18.12.
Saison 2: 03.07. - 27.08.

Preise pro Person

Buchungscode IT-SARCA-	Kat. A 08A	Kat. B 08B
Saison 1	**1'295.-**	**925.-**
Saison 2	**1'675.-**	**1'245.-**
Zuschlag EZ	545.-	289.-
Zuschlag für Alleinreisende	235.-	235.-
Velo 10-Gang Unisex	189.-	189.-
Elektrovelo	329.-	329.-

Kategorie A: 3*- & 4*-Hotels | Kategorie B: 3*-Hotels

Leistungen

- Übernachtungen inkl. Frühstück
- Persönliche Toureninformation
- Gepäcktransfer
- Bestens ausgearbeitete Routenführung
- Reiseunterlagen (1x pro Zimmer)
- Navigations-App und GPS-Daten
- Service Hotline (EN)

Optional

- Bei Elektrovelo-Miete Kaution mittels Kreditkarte vor Ort erforderlich

Hinweise

- Kat. A: buchbar vom 03.04. - 09.10.
- Kurtaxe nicht im Reisepreis enthalten

1. Tag: Anreise nach Cannigione
2. Tag: Rundfahrt Costa Smeralda
↔ ca. 54 km ↑ 820 m ↓ 820 m
3. Tag: Rundfahrt La Maddalena Archipel
↔ ca. 60 km ↑ 650 m ↓ 650 m
4. Tag: Cannigione — Tempio Pausania
↔ ca. 51 km ↑ 950 m ↓ 600 m
5. Tag: Tempio Pausania — Castelsardo
↔ ca. 49 km ↑ 550 m ↓ 950 m
6. Tag: Castelsardo — Sassari
↔ ca. 55 km ↑ 1 m ↓ 800 m
7. Tag: Sassari — Alghero
↔ ca. 39 km ↑ 450 m ↓ 750 m
8. Tag: Abreise oder Verlängerung

Tourencharakter
Zwei Velotage leicht und meist flach, die ersten beiden Etappen etwas hügeliger und die letzten beiden eher schwierig mit längeren Anstiegen. Man sollte über eine gute Kondition verfügen, um die Tour auch wirklich geniessen zu können.



8 Tage / 7 Nächte | Reisen am Wasser | Kulinarik | Ganzjährig

individuelle Veloferien



Sardinien Südroute

Das Juwel im Mittelmeer

Unberührte Landschaft, türkisblaues Meer und herrliche Strände fernab von Menschenmassen — Sardinien verspricht nahezu grenzenlose Freiheit. Beengt werden Sie sich keinesfalls fühlen auf Sardinien, denn kaum eine andere Region Europas hat eine derart niedrige Bevölkerungsdichte wie die zweitgrösste Insel Italiens. Somit stehen die Chancen gut, wahre Entspannung und Ruhe zu finden und vielleicht auch den letzten frei lebenden Wildpferden ganz nah zu kommen.

1. Tag: Anreise nach Cabras
2. Tag: Cabras - Arborea
↔ ca. 36-68 km ↑ 50-100 m ↓ 50-100 m
3. Tag: Arborea - Arbus
↔ ca. 46-54 km ↑ 1'000 m ↓ 580 m
4. Tag: Arbus - Nebida/Gonnesa/Portoscuso
↔ ca. 41 km ↑ 765 m ↓ 1'070 m
5. Tag: Nebida/Gonnesa/Portoscuso - Calasetta/Sant`Antioco
↔ ca. 43 km ↑ 290 m ↓ 435 m
6. Tag: Calasetta/Sant`Antioco - Sant`Anna Arresi
↔ ca. 40 km ↑ 150 m ↓ 65 m
7. Tag: Sant`Anna Arresi - Pula
↔ ca. 57 km ↑ 530 m ↓ 590 m
8. Tag: Abreise oder Verlängerung

Tourencharakter

Drei leichte, flache Etappen, mit mittelschwere bis längeren Anstiegen, die jedoch per Transfer umgangen werden können. Sie fahren meist auf asphaltierten Nebenstrassen.



09.01. - 18.12.
Anreise Samstag
Saison 1: 09.01. - 02.07. | 28.08. - 18.12.
Saison 2: 03.07. - 27.08.

Preise pro Person

Buchungscode IT-SARSP-	Kat. A 08A	Kat. B 08B
Saison 1	1'149.-	799.-
Saison 2	1'465.-	1'059.-
Zuschlag EZ	399.-	235.-
Zuschlag für Alleinreisende	275.-	245.-
Velo 10-Gang	189.-	189.-
Elektrovelo	329.-	329.-

Kategorie A: 3*- & 4*-Hotels | Kategorie B: 3*-Hotels

Leistungen

- Übernachtungen inkl. Frühstück
- Persönliche Toureninformation
- Gepäcktransfer
- Bestens ausgearbeitete Routenführung
- Reiseunterlagen (1x pro Zimmer)
- Navigations-App und GPS-Daten
- Service Hotline (EN)

Optional

- Bei Elektrovelo-Miete Kaution mittels Kreditkarte vor Ort erforderlich

Hinweise

- Kat. A: buchbar 03.04. - 09.10.
- Kurtaxe nicht im Reisepreis enthalten

8 Tage / 7 Nächte

Kulinarik | Küstenlandschaft | Ganzjährig

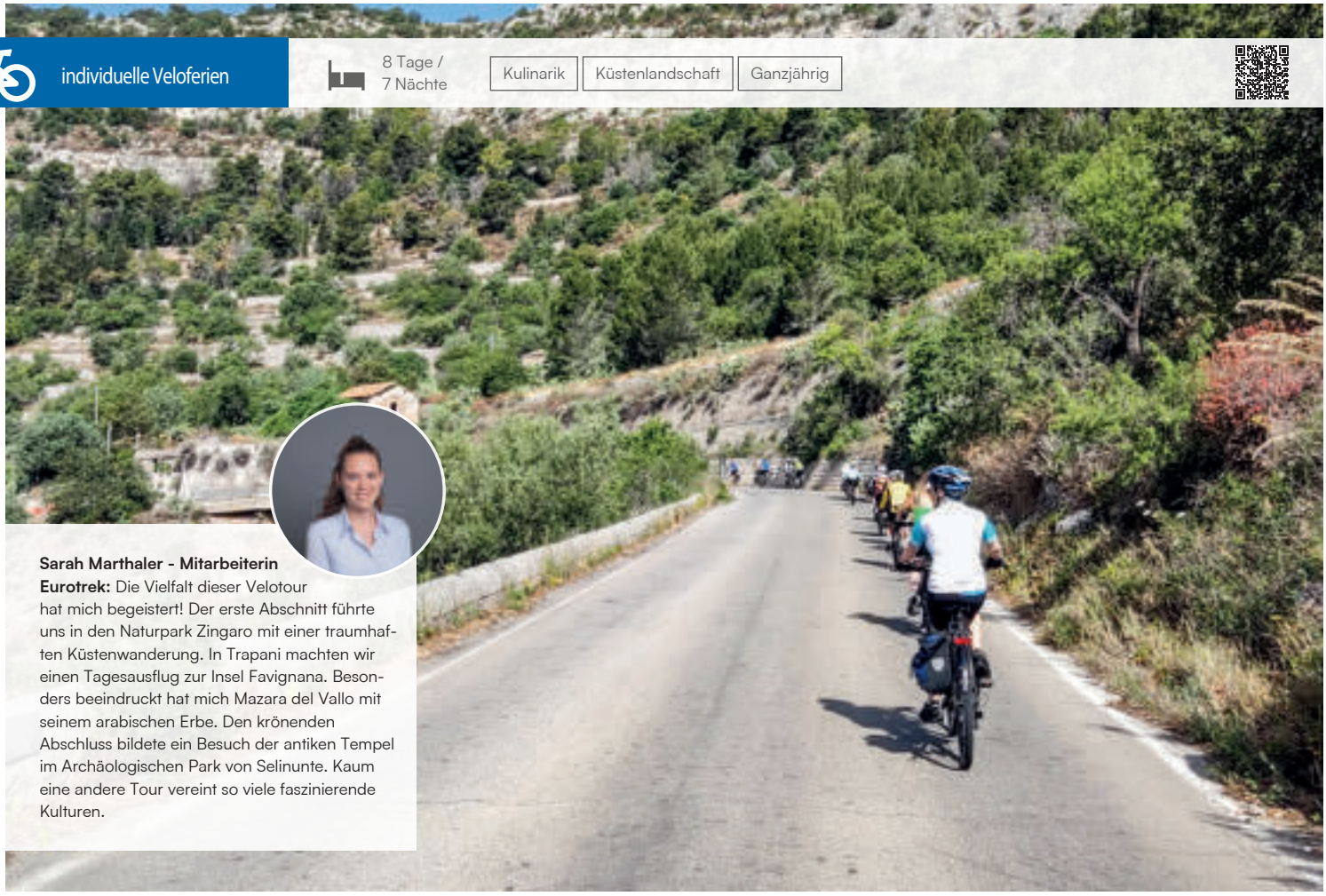

Sarah Marthaler - Mitarbeiterin Eurotrek: Die Vielfalt dieser Velotour hat mich begeistert! Der erste Abschnitt führte uns in den Naturpark Zingaro mit einer traumhaften Küstenwanderung. In Trapani machten wir einen Tagesausflug zur Insel Favignana. Besonders beeindruckt hat mich Mazara del Vallo mit seinem arabischen Erbe. Den krönenden Abschluss bildete ein Besuch der antiken Tempel im Archäologischen Park von Selinunte. Kaum eine andere Tour vereint so viele faszinierende Kulturen.

Siziliens Westküste

Naturreservate, Tempel & Fischerdörfer

Die Westküste Sizliens hat ein deutlich anderes Gesicht als die bekannten Regionen im Osten der Insel. Fischerdörfer, Einflüsse arabischer Kulturen und zahlreiche Naturreservate prägen das Bild dieser Region. Ihre Veloreise führt von den Sandstränden der Westküste vorbei an Ausgrabungsstätten zu schicken Dörfern, deren gut erhaltene Zentren eine angenehm entspannte Atmosphäre versprühen. Veloferien für Kulturfreunde und Geniesser.

09.01. - 30.10.
Anreise Samstag
Saison 1: 09.01. - 25.06. | 04.09. - 30.10.
Saison 2: 26.06. - 03.09. | 26.06. - 03.09.

Preise pro Person

Buchungscode	IT-SIRSS-08X
Saison 1	915.-
Saison 2	1'165.-
Zuschlag EZ	315.-
Zuschlag für Alleinreisende	175.-
Zuschlag Halbpension (6x)	289.-
Velo 24-Gang Unisex	139.-
Elektrovelo	235.-

Kategorie: 3*- und 4*-Hotels und Pensionen

Leistungen
- Übernachtungen inkl. Frühstück
- Gepäcktransfer
- Bestens ausgearbeitete Routenführung
- Digitale Reiseunterlagen inkl. Navigations-App
- GPS-Daten verfügbar
- Service Hotline

Optional
- Bei Halbpension 3-gängiges Abendessen

Hinweise
- Kurtaxe nicht im Reisepreis enthalten

1. Tag: Anreise nach Castellammare de Golfo
2. Tag: Velotour & Rundwanderung Naturpark Zingaro
↦ ca. 28 km ↑ 545 m ↓ 545 m
3. Tag: Castellammare del Golfo — Segesta — Trapani
↦ ca. 57 km ↑ 470 m ↓ 480 m
4. Tag: Rundtouren Erice oder Favignana
↦ ca. 25-37 km ↑ 730 m ↓ 730 m
5. Tag: Trapani — Marsala
↦ ca. 43 km ↑ 70 m ↓ 70 m
6. Tag: Marsala — Mazara del Vallo
↦ ca. 30-50 km ↑ 35-175 m ↓ 40-195 m
7. Tag: Mazara del Vallo — Selinunte
↦ ca. 34-41 km ↑ 145-210 m ↓ 125-140 m
8. Tag: Abreise oder Verlängerung

Tourencharakter

Grösstenteils flach auf ruhigen Nebenstrassen. Teils fährt man auch auf Hauptstrassen. Die Etappe an Tag zwei und drei verfügen über mehr Steigung. Die Fahrt nach Erice führt über eine längere Steigung und kann mit der Seilbahn abgekürzt werden. An mehreren Tagen stehen Varianten in unterschiedlichen Schwierigkeitsgraden zur Auswahl.



7 Tage / 6 Nächte | Kulinarik | Küstenlandschaft

individuelle Veloferien

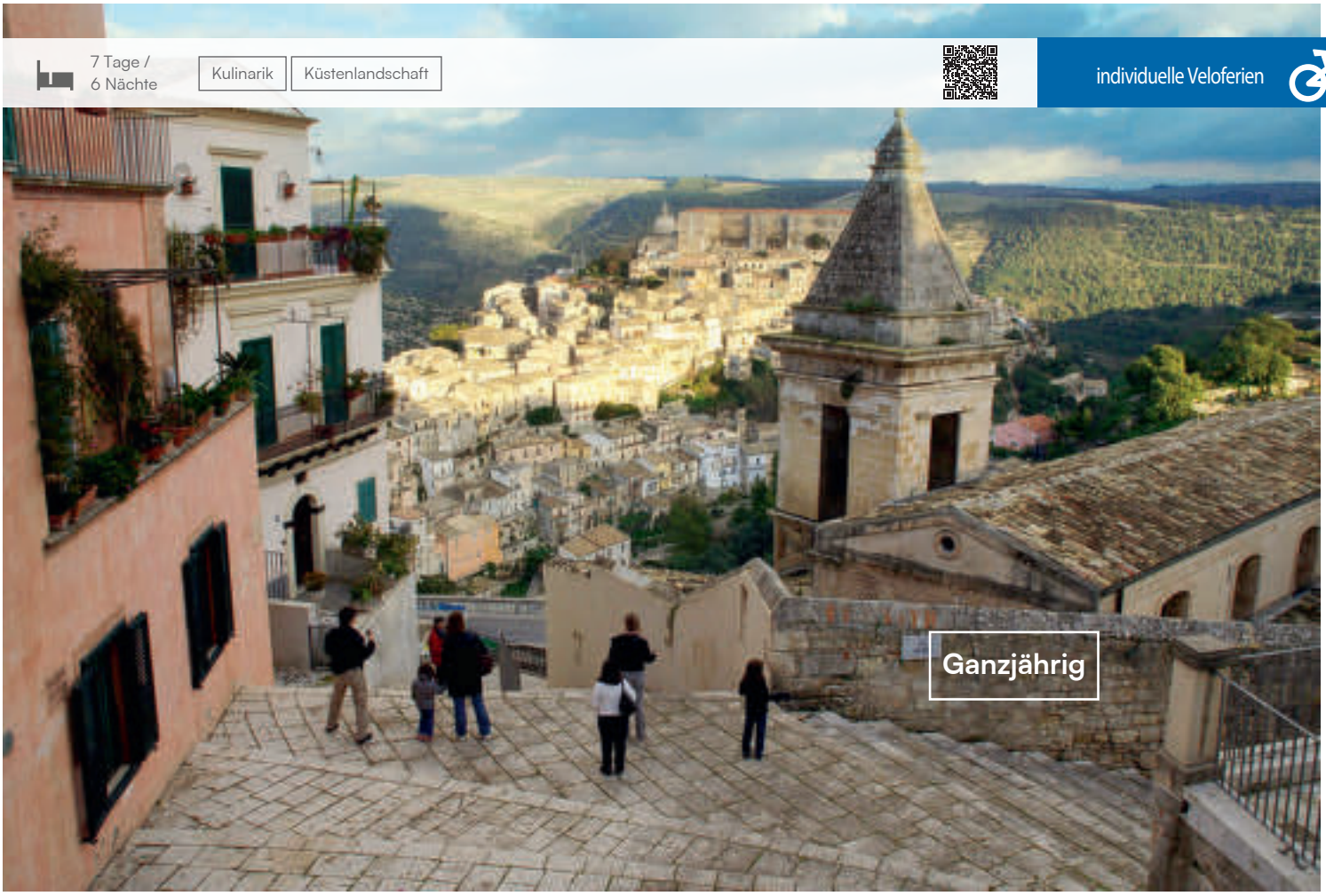

Sizilien Südost

Barockes Sizilien

Eine abwechslungsreiche Tour durch den Südosten Siziliens! Durch das Val di Noto, dessen Städte in der Hochblüte des Barocks neu errichtet wurden, und das seit 2003 zum UNESCO-Welterbe zählt. Die Route führt durch die bedeutendsten Barockstädte Siziliens, sowie nach Syrakus, der antiken griechischen Kolonie. Weitere Höhepunkte entlang der Küste sind das Natur- und Vogelschutzgebiet Vendicari, das Fischerstädtchen Marzamemi und die Inseln Capo Passero und delle Correnti. Tauchen Sie ein in dieses wunderbare Zusammenspiel von Kultur und Landschaft und lassen Sie sich von den sizilianischen Gaumenfreuden verwöhnen.

1. Tag: Anreise nach Palazzolo Acreide
2. Tag: Palazzolo Acreide — Ragusa Ibla — Modica
↔ ca. 58 km ↑ 750 m ↓ 1'125 m
3. Tag: Modica — Pozzallo
↔ ca. 42 km ↑ 185 m ↓ 485 m
4. Tag: Pozzallo — Marzamemi
↔ ca. 57 km ↑ 180 m ↓ 180 m
5. Tag: Marzamemi — Noto
↔ ca. 34 km ↑ 265 m ↓ 190 m
6. Tag: Noto — Siracusa
↔ ca. 41-58 km ↑ 75-470 m ↓ 170-585 m
7. Tag: Abreise oder Verlängerung

Tourencharakter

Verkehrsarme Nebenstrassen und Wege, meist flach bzw. leicht hügelig und gut zu bewältigen. Bei Stadtein- und -Ausfahrten ist teils etwas mehr Verkehr, im Juli und August auch an der Küste.



09.01. - 31.10.
Anreise täglich
Saison 1: 09.01. - 23.06. | 01.09. - 31.10.
Saison 2: 24.06. - 31.08.

Preise pro Person

Buchungscode	IT-SIRPS-07X
Saison 1	**775.-**
Saison 2	**985.-**
Zuschlag EZ	299.-
Zuschlag für Alleinreisende	149.-
Zuschlag Halbpension (6x)	239.-
Velo 27-Gang Unisex	109.-
Elektrovelo	235.-

Kategorie: 3*- und 4*-Hotels oder B&B's

Zusatznächte auf unserer Website.

Leistungen
- Übernachtungen inkl. Frühstück
- Gepäcktransfer
- Bestens ausgearbeitete Routenführung
- Digitale Reiseunterlagen inkl. Navigations-App
- GPS-Daten verfügbar
- Service Hotline

Optional
- Bei Halbpension 3-gängiges Abendessen

Hinweise
- Kurtaxe nicht im Reisepreis enthalten

8 Tage / 7 Nächte | Kultur | Küstenlandschaft



Tanja Joss - Mitarbeiterin Eurotrek: Meine Veloreise durch Apulien hat mich mit ihrer unglaublichen Vielfalt begeistert. Weisse Sandstrände, glasklares Wasser, faszinierende Städte mit historischen Häusern und verwinkelten Gassen, tolle Restaurants, Shoppingmöglichkeiten und traumhafte Sonnenuntergänge — jeden Tag gab es etwas Neues zu entdecken. Besonders schön waren die Velofahrten am Meer entlang und durch duftende Olivenhaine und Pinienwälder.
Eine Reise, die noch lange in Erinnerung bleiben wird.

Apulien

Veloreise im Herzen des Mittelmeers

Südöstlicher kann man Italien nicht haben. Bei dieser Veloreise erleben Sie nicht nur die einmalige Landschaft zwischen dem Adriatischen und dem Ionischen Meer, sondern auch die Freundlichkeit und Gastfreundschaft der Süditaliener. Aber auch die Kultur kommt nicht zu kurz: Griechen, Römer, Byzantiner, Normannen, Staufer, Aragonier, Habsburger und Bourbonen haben hier ihre Spuren hinterlassen.

30.03. - 10.10.
Anreise Dienstag
Saison 1: 30.03.
Anreise Dienstag, Samstag, Sonntag
Saison 2: 31.03. - 21.05. | 11.09. - 10.10.
Saison 3: 22.05. - 22.06. | 24.08. - 10.09.

Preise pro Person

Buchungscode	IT-APRAL-08X
Saison 1	**855.-**
Saison 2	**1'039.-**
Saison 3	**1'235.-**
Zuschlag EZ	295.-
Velo 21-Gang Unisex	129.-
Mietvelo-PLUS	209.-
Elektrovelo	329.-

Kategorie: 3*- und 4*-Hotels bzw. Agriturismo

Zusatznächte auf unserer Website.

Leistungen
- Übernachtungen inkl. Frühstück
- Videobriefing
- Gepäcktransfer
- Bestens ausgearbeitet Routenführung
- Digitale Reiseunterlagen inkl. Navigations-App
- GPS-Daten verfügbar
- Service Hotline

Hinweise
- Kurtaxe nicht im Reisepreis enthalten

1. Tag: Anreise nach Alberobello
2. Tag: Alberobello — Ostuni
↔ ca. 35-45 km ↑ 220-265 m ↓ 220-490 m
3. Tag: Ostuni — Manduria/Aventrana
↔ ca. 60 km ↑ 180 m ↓ 330 m
4. Tag: Manduria/Avetrana — Gallipoli
↔ ca. 60 km ↑ 180 m ↓ 330 m
5. Tag: Gallipoli — Santa Maria di Leuca/Umgebung
↔ ca. 50 km ↑ 180 m ↓ 280 m
6. Tag: Santa Maria di Leuca/Umgebung — Otranto
↔ ca. 50 km ↑ 600 m ↓ 600 m
7. Tag: Otranto — Lecce
↔ ca. 50 km ↑ 100 m ↓ 100 m
8. Tag: Abreise oder Verlängerung

Tourencharakter
Teilweise leicht hügelig, ansonsten auf ebenen, asphaltierten Nebensträssen. Apulien ist kein «Durchzugsland» und ausserhalb der Hauptsaison fast autofrei.



7 Tage / 6 Nächte | Reisen am Wasser | Kultur | Kulinarik

individuelle Wanderferien

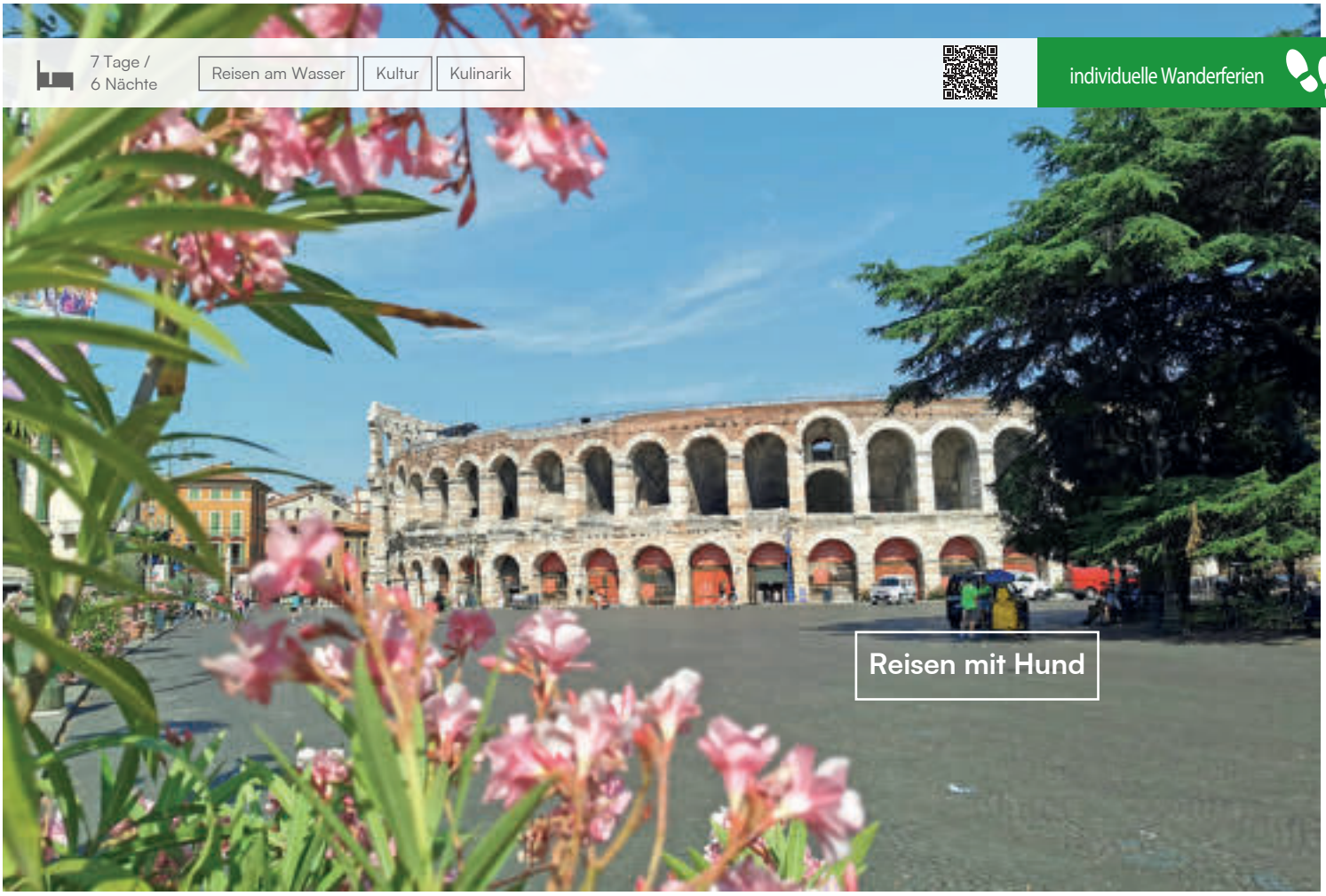

Verona - Gardasee

Wandern im Valpolicella

Verona mit seiner reichen Geschichte, der antiken Arena, Romeo und Julia und den belebten Plätzen ist der Ausgangspunkt Ihrer Wanderwoche. Gemütlich geht es durch die bekannte Weinregion Valpolicella, die sich durch edle Weine und eine bezaubernde Atmosphäre auszeichnet. Hier zeigt sich die Natur im Frühling mit zart blühenden Kirsch- und Pfirsichplantagen und im Herbst mit leuchtendem Weinlaub und saftigen Trauben. Sie treffen auf historische Villen, Burgen und Weinkeller, bevor Sie sich schliesslich dem Gardasee nähern, dessen Ufer mit wunderschönen kleinen Orten übersät ist. Geniessen Sie auf entspannte Art und Weise den Charme der einzigartigen Landschaft, gepaart mit römischer Kultur und italienischer Lebensfreude.

1. Tag: Anreise nach Verona
2. Tag: Verona — Parona di Valpolicella
ca. 3 h ca. 10 km ↑ 70 m ↓ 70 m
3. Tag: Parona di Valpolicella — Fumane
ca. 5 h ca. 16 km ↑ 470 m ↓ 340 m
4. Tag: Rundwanderung Valpolicella
ca. 4 h ca. 12 km ↑ 350 m ↓ 360 m
5. Tag: Fumane — Cavaion Veronese
ca. 4.5 h ca. 15 km ↑ 380 m ↓ 380 m
6. Tag: Cavaion Veronese — Garda
ca. 3.5 h ca. 11 km ↑ 200 m ↓ 320 m
7. Tag: Abreise oder Verlängerung

Tourencharakter

Sie wandern gemütlich auf Wander-, Wiesen- und Forstwegen, sowie auf asphaltierten Abschnitten durch die sanft hügelige Weinregion. Für die täglichen Wanderungen ist Grundkondition erforderlich.



27.03. - 24.10.

Anreise Freitag, Samstag, Sonntag
Saison 1: 27.03. - 28.03. | 02.04. - 04.04. | 24.09. - 24.10.
Anreise täglich
Saison 2: 09.04. - 13.05. | 03.09. - 23.09.
Saison 3: 14.05. - 02.09.

Preise pro Person

Buchungscode	IT-GAWVG-07X
Saison 1	885.-
Saison 2	1'045.-
Saison 3	1'149.-
Zuschlag EZ	449.-

Kategorie: 3*- und 4*- Hotels und Agriturismi (ital. Landhäuser und Weingüter)

Zusatznächte auf unserer Website.

Leistungen

- Übernachtungen inkl. Frühstück
- Gepäcktransfer
- 1 Weinverkostung (EN)
- Digitale Reiseunterlagen inkl. Navigations-App
- GPS-Daten verfügbar
- Service Hotline

Hinweise

- Kurtaxe nicht im Reisepreis enthalten

individuelle Wanderferien

7 Tage / 6 Nächte

Reisen am Wasser | Kulinarik | Reisen mit Hund

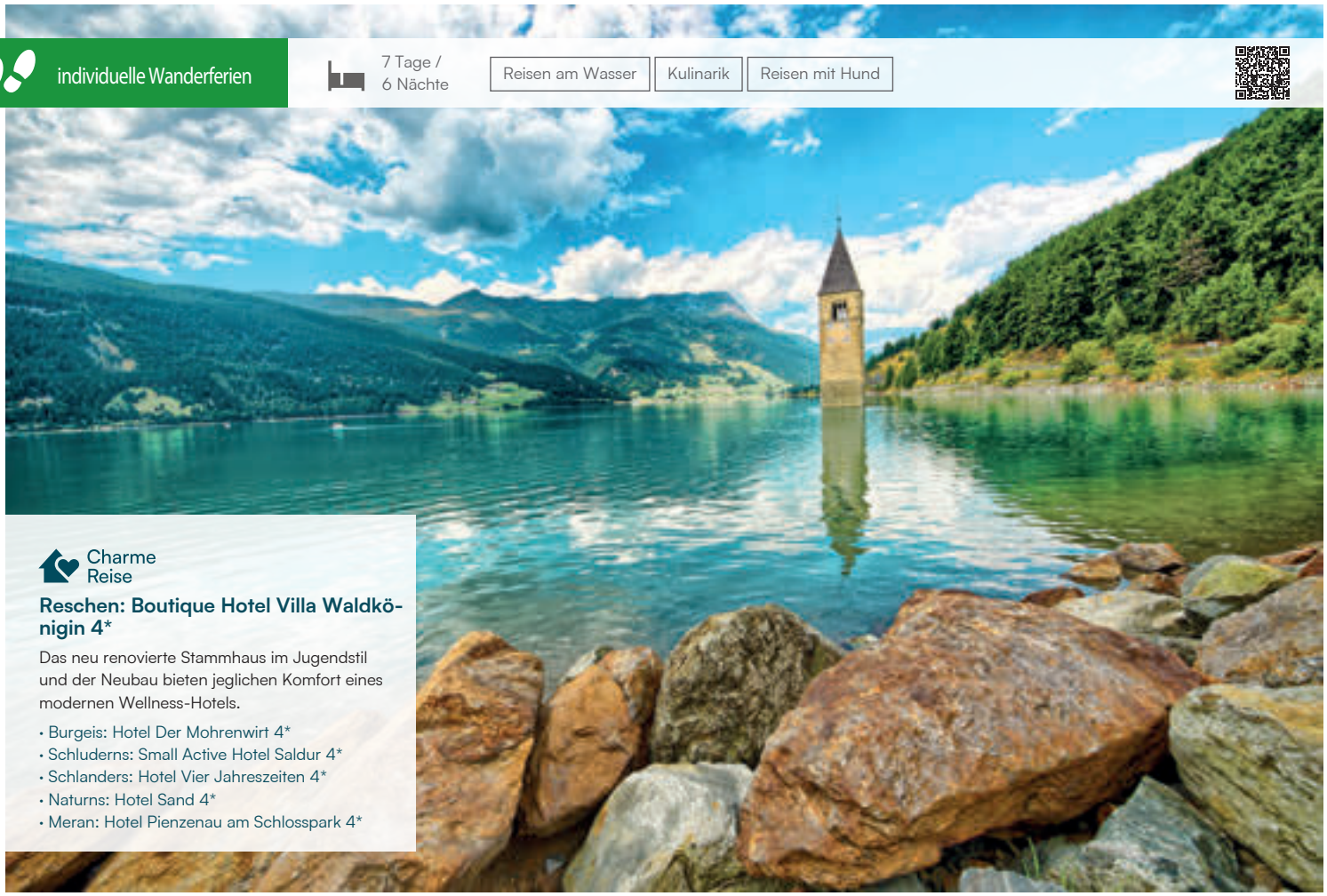

Charme Reise

Reschen: Boutique Hotel Villa Waldkönigin 4*

Das neu renovierte Stammhaus im Jugendstil und der Neubau bieten jeglichen Komfort eines modernen Wellness-Hotels.

- Burgeis: Hotel Der Mohrenwirt 4*
- Schluderns: Small Active Hotel Saldur 4*
- Schlanders: Hotel Vier Jahreszeiten 4*
- Naturns: Hotel Sand 4*
- Meran: Hotel Pienzenau am Schlosspark 4*

Reschensee - Meran

Via Claudia Augusta - auf den Spuren der Römer

Auf Ihrer Wanderwoche entlang der alten Römerstrasse «Via Claudia Augusta» entdecken Sie einen der schönsten Abschnitte Südtirols zwischen dem Vinschgau und der südlichen Weinstrasse, der jedes Wanderherz erstrahlen lässt. Gestartet wird umrahmt von herrlichen Bergpanoramen und Blick auf das verschneite Ortlermassiv am bekannten Reschensee. Auf wunderbaren Höhenwegen hoch über dem fruchtbaren Vinschgau-Tal geleitet Sie Ihr Weg in Richtung Meran. Geniessen Sie die Aussicht auf prächtige Wein- und Obstgärten, zahlreiche Burgen- und Schlösser am Wegesrand, unter anderem Reinhold Messners Mountain Museum. In der mediterranen Kurstadt Meran lässt es sich in den Thermalquellen herrlich entspannen.

24.04. - 02.10.
Anreise Montag, Freitag, Samstag, Sonntag
Saison 1: 24.04. | 25.04. - 13.05. | 24.09. - 02.10.
Saison 2: 14.05. - 17.06. | 03.09. - 23.09.
Saison 3: 18.06. - 02.09.

Preise pro Person		Charme	Kat. B
Buchungscode	IT-SJWRM-	07D	07X
Saison 1		1'345.-	935.-
Saison 2		1'519.-	1'105.-
Saison 3		1'729.-	1'199.-
Zuschlag EZ		315.-	189.-
Zuschlag HP (6X)			235.-

Kat. Charme: siehe Beschreibung | Kat. B.: schöne 3*- Hotels und Gasthöfe

Zusatznächte auf unserer Website.

Leistungen

- Übernachtungen inkl. Frühstück
- 1 Abendessen in Schlanders
- Persönliche Toureninformation
- Gepäcktransfer
- Digitale Reiseunterlagen inkl. Navigations-App
- GPS-Daten verfügbar
- Service Hotline

Hinweise

- Kurtaxe nicht im Reisepreis enthalten

1. Tag: Anreise nach Reschen
2. Tag: Reschen — Burgeis/Mals
ca. 5.5 h | ca. 21 km | ↑ 230 m | ↓ 540 m
3. Tag: Burgeis/Mals — Schluderns
ca. 4 h | ca. 10 km | ↑ 100 m | ↓ 350 m
4. Tag: Schluderns — Schlanders
ca. 6.5 h | ca. 19 km | ↑ 640 m | ↓ 850 m
5. Tag: Schlanders — Naturns/Umgebung
ca. 6.5 h | ca. 19 km | ↑ 560 m | ↓ 730 m
6. Tag: Naturns/Umgebung — Meran
ca. 7 h | ca. 19 km | ↑ 640 m | ↓ 860 m
7. Tag: Abreise oder Verlängerung

Tourencharakter

Sie wandern hauptsächlich auf guten, befestigten Wanderwegen, oft auch entlang der «Waalwege», den alten Bewässerungsanlagen sowie auf asphaltierten Abschnitten. Die Wege sind einfach zu begehen. Grössere Anstiege sind nur an zwei Tagen zu bewältigen. Wir empfehlen eine gute Grundkondition. Verkürzung der Etappen ist jederzeit mit Bahn/Bus möglich.



8 Tage / 7 Nächte

Bestseller | Bergwelten

individuelle Wanderferien

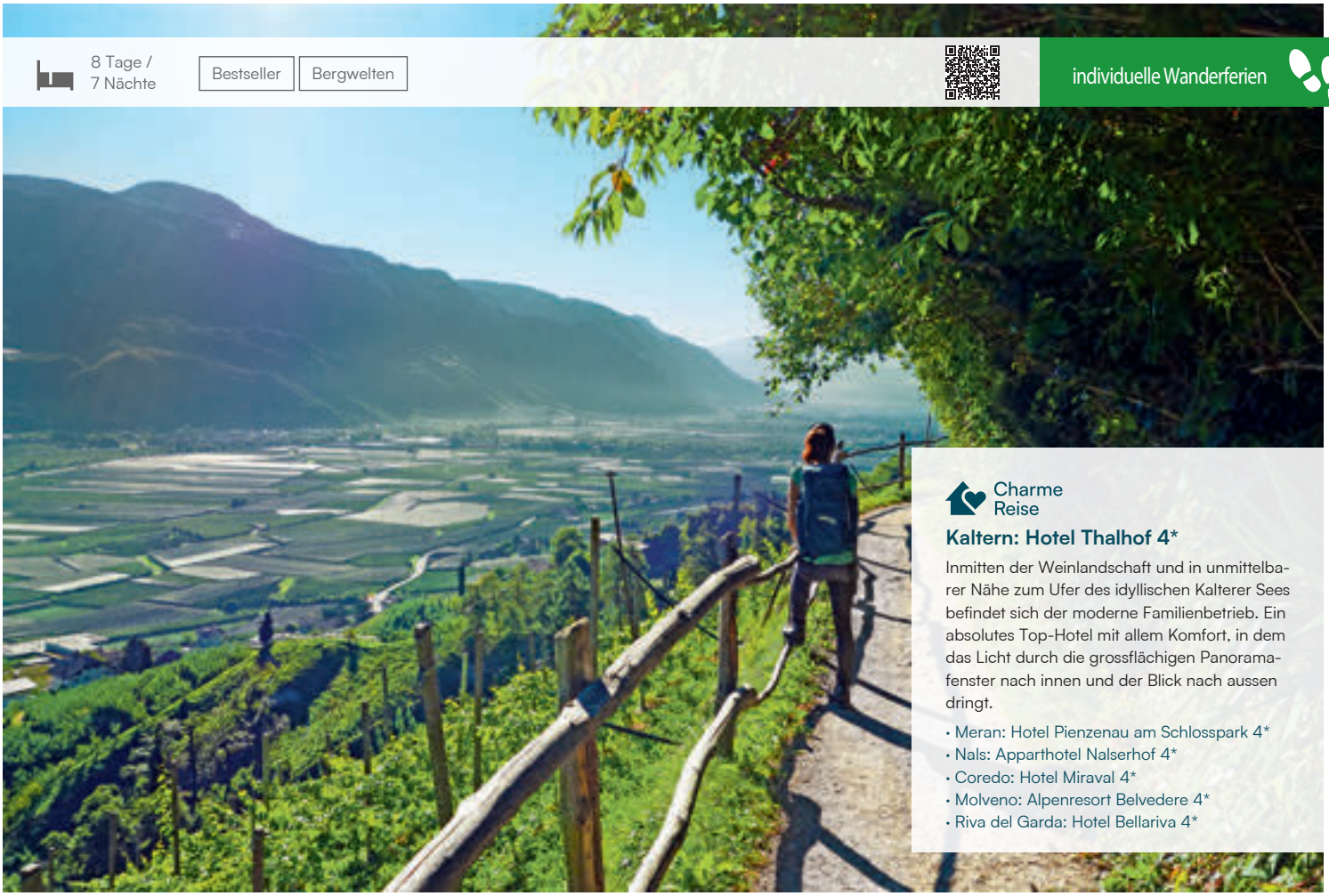

Charme Reise

Kaltern: Hotel Thalhof 4*

Inmitten der Weinlandschaft und in unmittelbarer Nähe zum Ufer des idyllischen Kalterer Sees befindet sich der moderne Familienbetrieb. Ein absolutes Top-Hotel mit allem Komfort, in dem das Licht durch die grossflächigen Panoramafenster nach innen und der Blick nach aussen dringt.

- Meran: Hotel Pienzenau am Schlosspark 4*
- Nals: Apparthotel Nalserhof 4*
- Coredo: Hotel Miraval 4*
- Molveno: Alpenresort Belvedere 4*
- Riva del Garda: Hotel Bellariva 4*

Von Meran zum Gardasee

Südtirol, Brenta-Dolomiten & Trentino

Von der Kurstadt Meran durch Wein- und Obstgärten, vorbei an historischen Burgen und glitzernden Bergseen in idyllische Orte mit wunderschönen Gipfelpanoramen. Aussichten auf türkisblaue Seen, schneebedeckte Gipfel und tiefe Flusstäler erwarten Sie hier in Südtirol. Die felsgekrönten Dolomitenzacken begleiten Sie auf Ihrem Weg, in der Brenta schnuppern Sie in die faszinierende Bergwelt der einsamen, steilen Felsriesen. Im Trentino entdecken Sie verwinkelte Bergdörfer mit idyllischen Steinhäusern, bevor Sie Ihr Wochenziel, den Gardasee, erreichen.

1. Tag: Anreise nach Meran
2. Tag: Meran — Nals
ca. 6.5 h | ca. 21 km | ↑ 680 m | ↓ 680 m
3. Tag: Nals — Kaltern/Kalterer See
ca. 6 h | ca. 18 km | ↑ 820 m | ↓ 710 m
4. Tag: Kaltern/Kalterer See — Coredo
ca. 5 h | ca. 17 km | ↑ 200 m | ↓ 720 m
5. Tag: Coredo — Molveno
ca. 5 h | ca. 14 km | ↑ 680 m | ↓ 370 m
6. Tag: Rundwanderung Brenta-Dolomiten
ca. 5 h | ca. 14 km | ↑ 560 m | ↓ 980 m
7. Tag: Molveno — Riva del Garda
ca. 3.5 h | ca. 11 km | ↑ 430 m | ↓ 820 m
8. Tag: Abreise oder Verlängerung

Tourencharakter

Sie wandern auf guten Wanderwegen, auf Waalwegen und abschnittsweise auf Forststrassen und Wandersteigen. Für die Gehzeiten zwischen 3,5 und 6,5 Stunden, sowie für teils längere Anstiege sollten Sie eine gute Grundkondition mitbringen. Verkürzung der Tagesetappen per Bus möglich. Eine abwechslungsreiche Wanderung für Liebhaber aussichtsreicher Wanderwege.



01.05. - 03.10.
Anreise täglich
Saison 1: 01.05. - 14.05. | 18.09. - 03.10.
Saison 2: 15.05. - 04.06. | 28.08. - 17.09.
Saison 3: 05.06. - 27.08.

Preise pro Person		Charme	Kat. A
Buchungscode	IT-SJWMG-	08D	08X
Saison 1		1'475.-	1'145.-
Saison 2		1'775.-	1'329.-
Saison 3		1'975.-	1'499.-
Zuschlag EZ		579.-	359.-
Zuschlag HP (6X)			239.-

Kat. Charme: siehe Beschreibung | Kat. A.: schöne 3*- und 4* Hotels

Zusatznächte auf unserer Website.

Leistungen

- Übernachtungen inkl. Frühstück
- Persönliche Toureninformation
- Gepäcktransfer
- Transfers gemäss Programm
- 1 Bergfahrt Mendelpassbahn
- 1 Bergfahrt Seilbahn Pradel-Molveno (nur in der Sommersaison, ansonsten kurze Wanderung)
- Digitale Reiseunterlagen inkl. Navigations-App
- GPS-Daten verfügbar
- Service Hotline

Hinweise

- Busfahrt Lago Nembia — Molveno, ca. EUR 3.- pro Person
- Kurtaxe nicht im Reisepreis enthalten

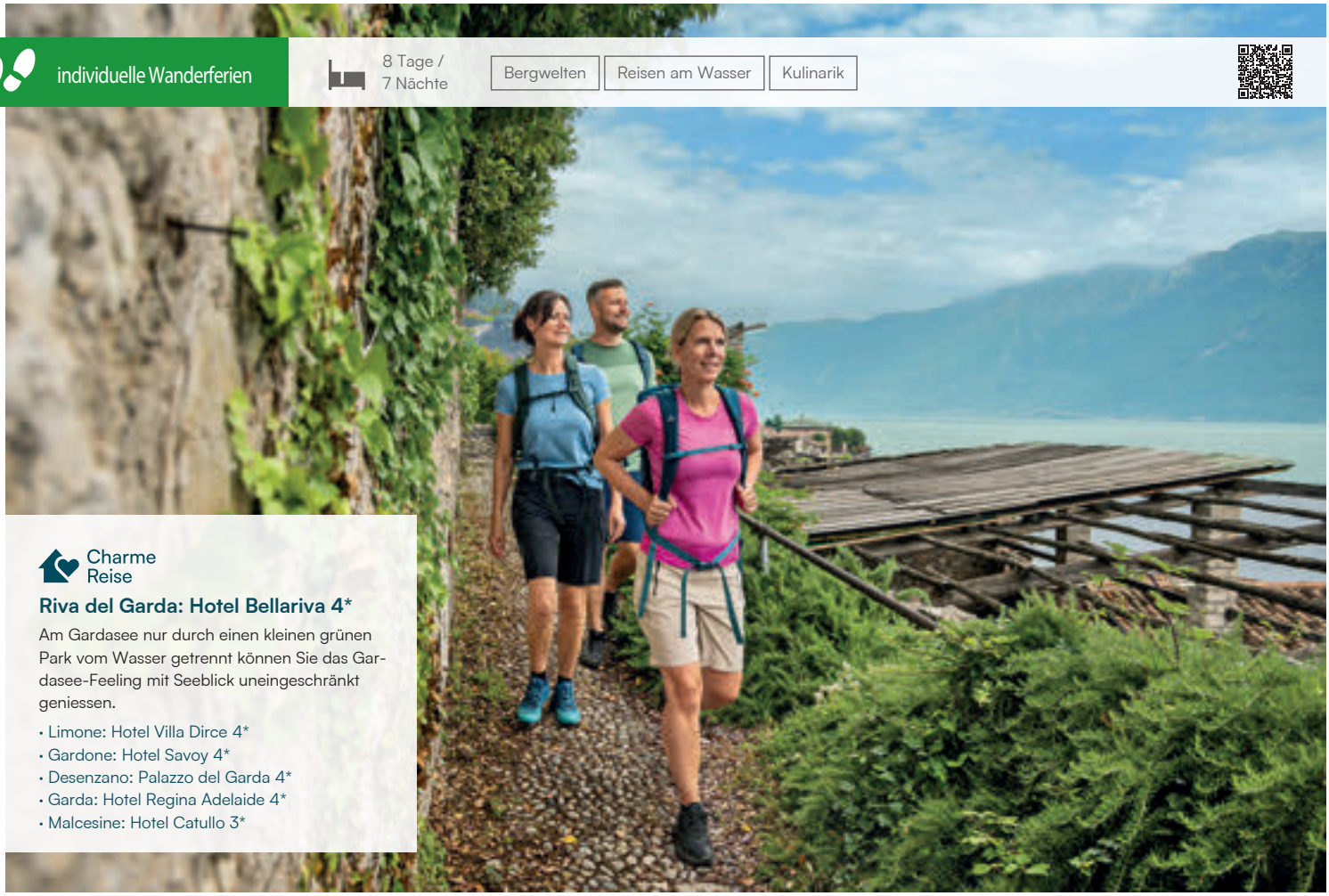

Charme Reise

Riva del Garda: Hotel Bellariva 4*

Am Gardasee nur durch einen kleinen grünen Park vom Wasser getrennt können Sie das Gardasee-Feeling mit Seeblick uneingeschränkt geniessen.

- Limone: Hotel Villa Dirce 4*
- Gardone: Hotel Savoy 4*
- Desenzano: Palazzo del Garda 4*
- Garda: Hotel Regina Adelaide 4*
- Malcesine: Hotel Catullo 3*

Rund um den Gardasee

Mediterrane Vielfalt an Italiens grösstem See

Die Wanderreise rund um den grössten See Italiens führt durch drei Provinzen Italiens. Ausgehend vom alpinen Trentino gelangen Sie an die elegante Riviera in der Lombardei. Der Rückweg führt durch die Provinz Venetien und die Region um den Monte Baldo. Durch einsame Waldgebiete und quirlige Urlaubsorte, auf spektakulären Steigen und gemütlichen Promenadenwegen wandern Sie von einem sehenswerten Ort zum nächsten. Halbinseln, Buchten und Höhenzüge - der Gardasee bietet eine Vielfalt an Landschaftseindrücken und Wandergenuss pur.

03.04. - 24.10.
Anreise Donnerstag, Samstag, Sonntag
Saison 1: 03.04. - 16.04. | 25.09. - 24.10.
Saison 2: 17.04. - 14.05. | 04.09. - 24.09.
Saison 3: 15.05. - 03.09.

Preise pro Person		Charme	Kat. A
Buchungscode	IT-GAWRI-	08D	08X
Saison 1		1'465.-	1'085.-
Saison 2		1'785.-	1'275.-
Saison 3		1'965.-	1'479.-
Zuschlag EZ		789.-	529.-

Kat. Charme: siehe Beschreibung | Kat. A: 3*- und 4*- Hotels

Zusatznächte auf unserer Website.

Leistungen

- Übernachtungen wie aufgeführt inkl. Frühstück
- Persönliche Toureninformation
- Gepäcktransfer
- 1 Transfer Riva - Localitá Reamol
- 3 Schifffahrten gemäss Programm: Limone — Maderno, Manerba — Desenzanound Desenzano — Lazise
- 1 Talfahrt Seilbahn Monte Baldo
- Digitale Reiseunterlagen inkl. Navigations-App
- GPS-Daten verfügbar
- Service Hotline

Hinweise

- Kurtaxe nicht im Reisepreis enthalten

1. Tag: Anreise nach Riva
2. Tag: Riva — Limone
ca. 4.5 h | ca. 13 km | ↑ 720 m | ↓ 750 m
3. Tag: Limone — Gardone Riviera/Salò
ca. 4.5 h | ca. 12 km | ↑ 500 m | ↓ 500 m
4. Tag: Gardone Riviera/Salò — Desenzano
ca. 4.5 h | ca. 15 km | ↑ 340 m | ↓ 340 m
5. Tag: Desenzano — Garda
ca. 4 h | ca. 12 km | ↑ 290 m | ↓ 290 m
6. Tag: Garda — Malcesine
ca. 5.5 h | ca. 11 km | ↑ 950 m | ↓ 470 m
7. Tag: Malcesine — Riva del Garda
ca. 5 h | ca. 15 km | ↑ 550 m | ↓ 570 m
8. Tag: Abreise oder Verlängerung

Tourencharakter
Sie wandern auf guten Wanderwegen und abschnittsweise auf alpinen Pfaden. Häufig auch auf befestigten Promenadenwegen am Ufer. Einige Anstiege sind lang und steil - Sie benötigen dafür gute Grundkondition und Trittsicherheit. Schwierige Passagen können auf Alternativrouten oder mit dem ÖV umgangen werden.



8 Tage / 7 Nächte | Bergwelten | Kultur

individuelle Wanderferien

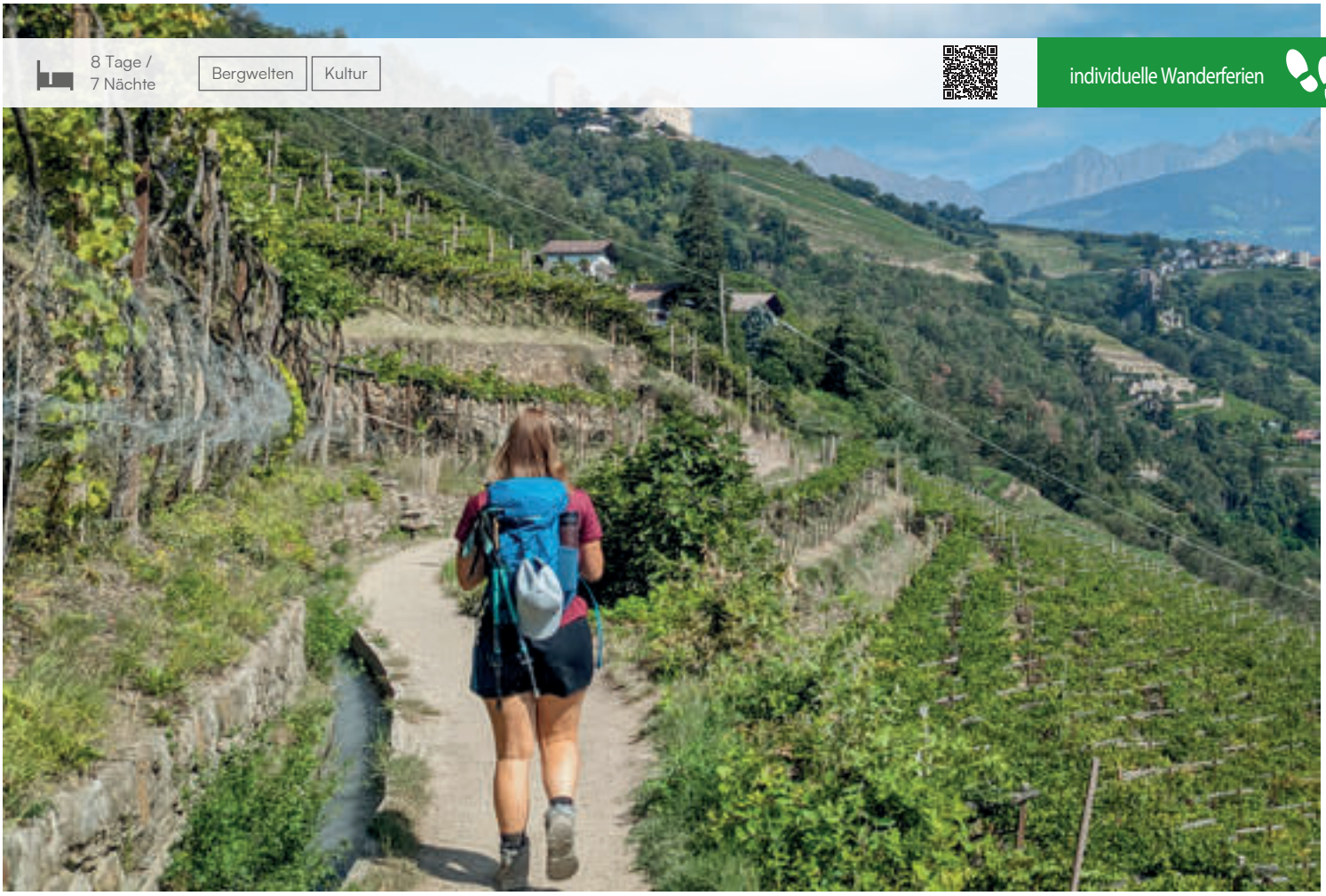

Meraner Höhenweg

Rund um die prächtige Texelgruppe

Hoch über dem Tal, in stets aussichtsreicher Lage, führt Sie der Meraner Höhenweg durch die einzigartige Bergwelt. Sie geniessen Traumblicke auf den Meraner Talkessel, den Vinschgau und ins Passeiertal. Auf der Königsetappe steigen Sie im idyllischen Pfelders zum Eisjöchl auf fast 3'000 Metern Höhe und wandern durch urtümliche Hochweiden hinab ins Schnalstal. Jeden Tag locken neue Panoramen und Fernblicke, spannende Wegabschnitte sowie Südtiroler Hütten und Jausenstationen. Geniessen Sie bei der Einkehr herzhafte Knödel-Spezialitäten und verkosten Sie Strudel mit Vinschgauer Äpfeln. Sie erleben luftige Gondelfahrten und spektakuläre Wanderwege auf der Südseite der Runde sowie herrliches Hochgebirge im Norden.

1. Tag: Anreise nach Meran
2. Tag: Meran — Passeiertal
ca. 6 h | ca. 17 km | ↑ 750 m | ↓ 900 m
3. Tag: Passeiertal - Pfelders
ca. 7 h | ca. 17 km | ↑ 1'180 m | ↓ 240 m
4. Tag: Pfelders — Schnalstal
ca. 7.5 h | ca. 21 km | ↑ 1'240 m | ↓ 1'170 m
5. Tag: Schnalstal — Naturns/Umgebung
ca. 5 h | ca. 11 km | ↑ 730 m | ↓ 650 m
6. Tag: Naturns/ Umgebung - Partschins
ca. 5 h | ca. 10 km | ↑ 850 m | ↓ 590 m
7. Tag: Partschins — Meran
ca. 5.5 h | ca. 13 km | ↑ 700 m | ↓ 880 m
8. Tag: Abreise oder Verlängerung

Tourencharakter

Herrliche Wanderwege durch Bergwiesen wechseln ab mit alpinen Abschnitten auf schmaleren, mitunter felsigen Steigen. Trittsicherheit und Schwindelfreiheit sollten Sie ebenso mitbringen wie Kondition für Etappen bis zu 6,5 Stunden Gehzeit und einige längere Anstiege. Die meisten Etappen können wahlweise verkürzt werden.



13.06. - 19.09.
Anreise Donnerstag, Sonntag
Saison 1: 13.06. - 19.06. | 16.09. - 19.09.
Saison 2: 20.06. - 30.06. | 26.08. - 15.09.
Saison 3: 01.07. - 25.08.

Preise pro Person

Buchungscode	IT-SJWME-08X
Saison 1	1'155.-
Saison 2	1'309.-
Saison 3	1'435.-
Zuschlag EZ	179.-

Kategorie: 3* und 4*-Hotels

Zusatznächte auf unserer Website.

Leistungen
- Übernachtungen inkl. Frühstück
- Gepäcktransfer
- 1 Transfer Vorderkaser - Schnalstal
- 1 Berg- und Talfahrt Seilbahn Unterstell Naturns
- 1 Berg- und Talfahrt Seilbahn Texelbahn Partschins
- 1 Talfahrt Seilbahn Hochmuth Dorf Tirol
- Digitale Reiseunterlagen inkl. Navigations-App
- GPS-Daten verfügbar
- Service Hotline

Hinweise
- Kurtaxe nicht im Reisepreis enthalten

Piemont: Der weisse Schatz von Alba





Der Alba-Trüffel ist der teuerste Trüffel der Welt. Er wird auch Piemont-, Herren oder Weisser Trüffel genannt, wächst wild im Piemont und ist nicht züchtbar. Der knollige, unterirdische Pilz kam früher in der ländlichen Küche auf den Teller und wird heute vor allem in der Haute Cuisine verwendet.

Zu finden ist der Alba-Trüffel unter Wirtsbäumen wie Eichen, Linden, Weiden oder Pappeln in 5 bis 30 cm Tiefe. Er wird von Wildschweinen geliebt, weshalb für die Suche einst Trüffelschweine zum Einsatz kamen. Wegen mangelndem «Fingerspitzengefühl» ist ihr Einsatz seit 1982 verboten. Heute werden speziell geschulte Trüffelhunde eingesetzt.

Alba-Trüffel sind kleiner als Äpfel, kugelig, fest und weisslich bis braun. Sie werden roh hauchdünn über warme Gerichte wie Pasta, Eier oder Fleisch gehobelt, wodurch sie ihr intensives Aroma nach Honig, Zwiebeln und Knoblauch entfalten.

Wie alle Trüffel sind sie sehr gesund. Sie enthalten viel Vitamin C, Kalzium, Magnesium und Eisen, sind reich an Eiweiss und Ballaststoffen. Doch man verzehrt sie nicht massenhaft wie Äpfel, denn ein Kilo kostet etwa 7'500 Franken. Der jährliche Trüffelmarkt im historischen Zentrum von Alba ist ein kulturelles und gastronomisches Happening und findet jeweils von Oktober bis Dezember zur Saison des Weissen Trüffels statt.



8 Tage / 7 Nächte

Kultur | Kulinarik

individuelle Wanderferien



Genusswandern im Piemont

Vom Barbaresco zum Barolo

Genuss pur lockt zum Wandern in die Region Langhe, aber auch die unverwechselbaren Hügelketten mit Reben soweit das Auge reicht. Die weltbesten und teuersten Weine reifen hier und stehen in zahlreichen Vinotheken zur Verkostung bereit. Kulturell hat das Piemont bedeutende Stätten zu bieten und kulinarisch kommen Sie hier ohnehin voll auf Ihre Kosten: Trüffel, Risotto, Käse, ein Stückchen «Nocciola di Piemonte» — paradiesisch ist das Wanderleben!

1. Tag: Anreise nach Alba
2. Tag: Alba — Treiso
ca. 5.5 h | ca. 16 km | ↑ 580 m | ↓ 350 m
3. Tag: Treiso — Cravanzana
ca. 5.5 h | ca. 17 km | ↑ 410 m | ↓ 500 m
4. Tag: Cravanzana — Bossolasco/Umgebung
ca. 4.5 h | ca. 15 km | ↑ 360 m | ↓ 280 m
5. Tag: Bossolasco/Umgebung — Serralunga d'Alba/Sinio
ca. 5 h | ca. 17 km | ↑ 250 m | ↓ 640 m
6. Tag: Serralunga d'Alba/Sinio — Barolo
ca. 5.5 h | ca. 16 km | ↑ 560 m | ↓ 610 m
7. Tag: Barolo — Alba
ca. 4 h | ca. 12 km | ↑ 310 m | ↓ 360 m
8. Tag: Abreise oder Verlängerung

Tourencharakter

Die täglichen Wanderungen verlaufen hügelig durch Weinberge und Wälder. Entlang von guten Wanderwegen, abwechselnd mit Saumpfaden, Schotterwegen und teils asphaltierten Abschnitten. Mitzubringen ist etwas Grundkondition, damit die Wanderungen zum Genuss werden.



27.03. - 09.10.
Anreise Samstag
Saison 1: 27.03. - 16.04. | 25.09. - 09.10.
Saison 2: 17.04. - 14.05. | 04.09. - 24.09.
Saison 3: 15.05. - 03.09.

Preise pro Person

Buchungscode	IT-PIWAL-08X
Saison 1	1'105.-
Saison 2	1'309.-
Saison 3	1'479.-
Zuschlag EZ	425.-

Kategorie: 2 x 4*-Hotel (Alba) und 3* Hotels und schöne italienische Landhäuser «Agriturismi»

Zusatznächte auf unserer Website.

Leistungen
- Übernachtungen inkl. Frühstück
- Persönliche Toureninformation
- Gepäcktransfer
- Transfers gemäss Programm
- 1 Weinverkostung (EN)
- Digitale Reiseunterlagen inkl. Navigations-App
- GPS-Daten verfügbar
- Service Hotline

Hinweise
- Kurtaxe nicht im Reisepreis enthalten

individuelle Wanderferien

8 Tage / 7 Nächte

Kultur | Kulinarik

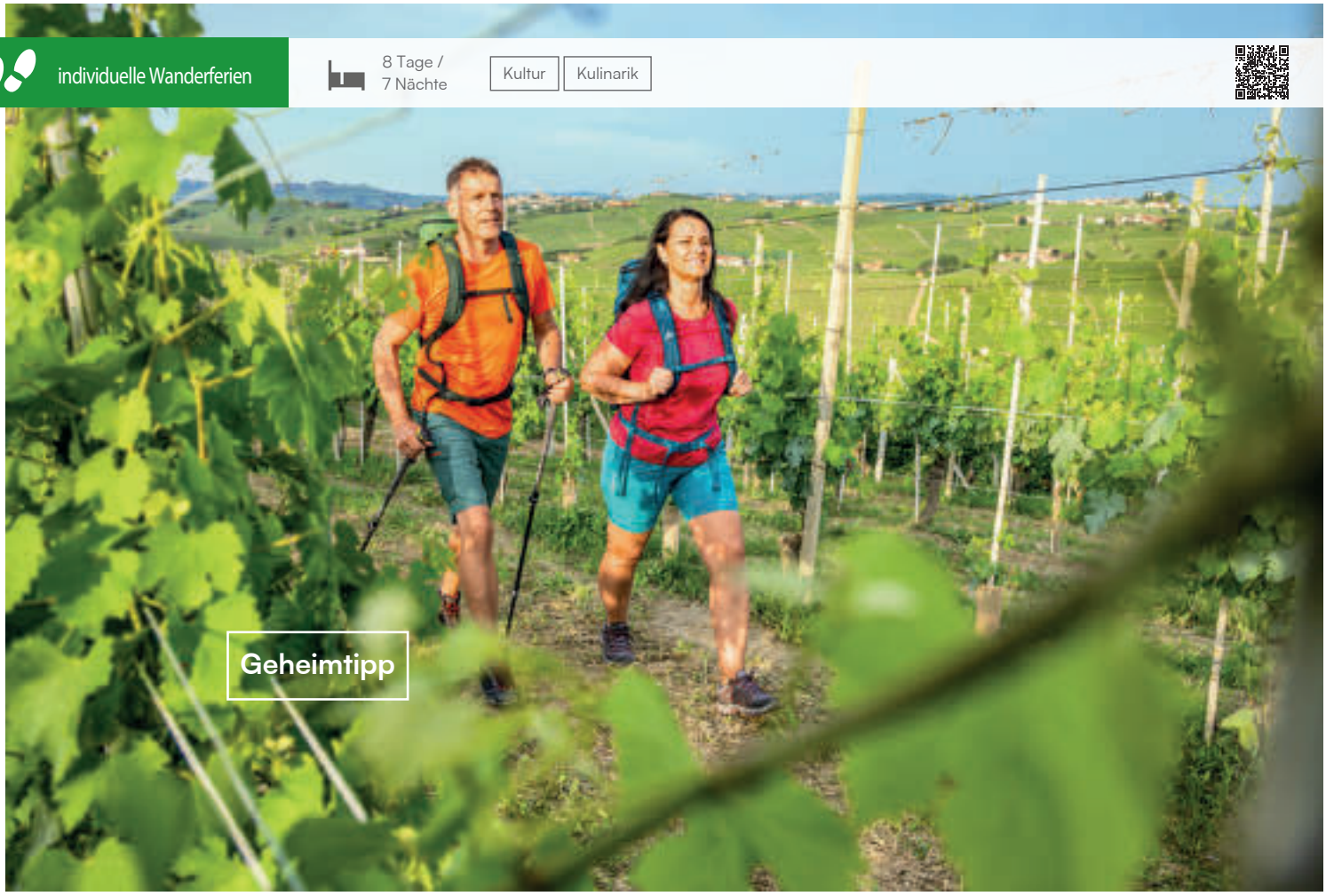

Piemont - Ligurien

Von den Weinbergen an die sonnige Riviera

Eine Wanderwoche par excellence, diese einzigartige Verbindung zwischen Land und Meer. Begrüsst werden Sie in der Langhe, DER Schlemmerregion Italiens, die mit Trüffel, Käse und weltbekanntem Wein aufwartet. Auf malerischen Wanderungen durch die Weinberge und mittelalterliche Orte lässt sich diese wunderschöne Region ausgezeichnet erkunden. In den Bergen Liguriens bieten sich herrliche Blicke auf die schneebedeckten Seealpen, das Monte Rosa Massiv und bald auf die türkisblaue Küste. Auf farbenfrohen Wegen wandern Sie an die Blumenriviera und zur berühmten Kurstadt San Remo.

03.04. - 16.10.
Anreise Samstag
Saison 1: 03.04. - 30.04. | 01.10. - 16.10.
Saison 2: 01.05. - 31.05. | 01.09. - 30.09.
Saison 3: 01.06. - 31.08.

Preise pro Person

Buchungscode	IT-PIWAS-08X
Saison 1	1'095.-
Saison 2	1'275.-
Saison 3	1'435.-
Zuschlag EZ	445.-

Kategorie: 1x in 4*-Hotel (Alba) und 3*-Hotels

Zusatznächte auf unserer Website.

Leistungen
- Übernachtungen inkl. Frühstück
- Persönliche Toureninformation
- Gepäcktransfer
- Transfers gemäss Programm
- 1 Weinverkostung (EN)
- Digitale Reiseunterlagen inkl. Navigations-App
- GPS-Daten verfügbar
- Service Hotline

Hinweise
- Fahrten mit öffentlichen Verkehrsmitteln Ceriale — Albenga und Alassio — San Remo, Kosten ca. EUR 10.- pro Person
- Bei Anreisen im Juli und August Bahnfahrten nach/von San Remo, Kosten ca. EUR 15.- pro Person
- Kurtaxe nicht im Reisepreis enthalten

1. Tag: Anreise nach Alba
2. Tag: Alba — Monforte
ca. 5.5 h | ca. 17 km | ↑ 580 m | ↓ 350 m
3. Tag: Monforte — Bossolasco/Umgebung
ca. 6.5 h | ca. 21 km | ↑ 640 m | ↓ 370 m
4. Tag: Bossolasco/Umgebung — Millesimo
ca. 6 h | ca. 21 km | ↑ 430 m | ↓ 800 m
5. Tag: Millesimo — Bardineto
ca. 5.5 h | ca. 18 km | ↑ 450 m | ↓ 770 m
6. Tag: Bardineto — Albenga
ca. 4.5 h | ca. 15 km | ↑ 310 m | ↓ 990 m
7. Tag: Albenga — San Remo
ca. 5 h | ca. 15 km | ↑ 640 m | ↓ 640 m
8. Tag: Abreise oder Verlängerung

Tourencharakter
In der Langhe wandern Sie auf hügeligen Schotter-, Wald- und Feldwegen. In den Monti Liguri auch auf steinigen Pfaden, auf kurzen Passagen ist Trittsicherheit nötig. Fast täglich stehen leichtere Wahlmöglichkeiten zur Auswahl.



7 Tage / 6 Nächte

Kultur | Kulinarik | Küstenlandschaft

individuelle Wanderferien

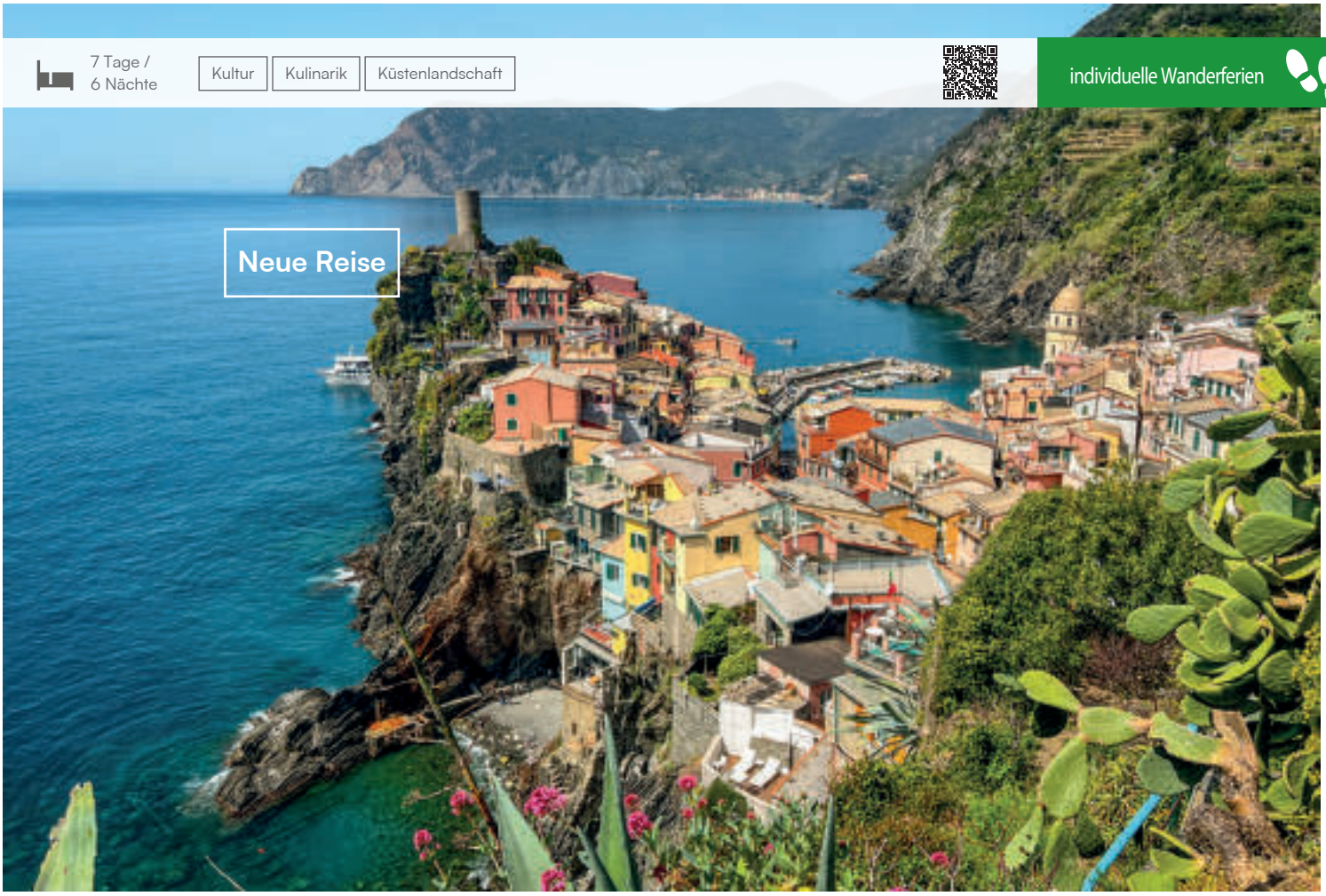

Cinque Terre und Ligurische Küste

Farbenfrohe Dörfer und traumhafte Küstenwege

Erleben Sie die faszinierende Vielfalt der ligurischen Küste auf abwechslungsreichen Wanderungen zwischen eleganten Küstenorten, mediterranen Naturparks und den berühmten Dörfern der Cinque Terre. Von Santa Margherita Ligure aus entdecken Sie die Halbinsel von Portofino mit ihren spektakulären Küstenwegen und der abgeschiedenen Bucht von San Fruttuoso. Ruhige Pfade durch das ursprüngliche Hinterland wechseln sich mit aussichtsreichen Etappen entlang des Meeres ab. Einzigartig sind die Wanderungen zwischen den farbenfrohen Dörfern der Cinque Terre: Monterosso, Vernazza, Corniglia, Manarola und Riomaggiore. Den stimmungsvollen Abschluss bildet die Panoramawanderung nach Porto Venere.

1. Tag: Anreise nach Santa Margherita Ligure
2. Tag: Rundwanderung Portofino
ca. 4 h | ca. 11 km | ↑ 680 m | ↓ 720 m
3. Tag: Santa Margherita Ligure — Levanto
ca. 5.5 h | ca. 15 km | ↑ 800 m | ↓ 800 m
4. Tag: Rundwanderung Cinque Terre
ca. 4 h | ca. 12 km | ↑ 590 m | ↓ 590 m
5. Tag: Levanto — La Spezia
ca. 4 h | ca. 11 km | ↑ 650 m | ↓ 670 m
6. Tag: Rundwanderung Porto Venere
ca. 4.5 h | ca. 13 km | ↑ 570 m | ↓ 600 m
7. Tag: Abreise oder Verlängerung

Tourencharakter

Die panoramareichen und gut markierten Wanderungen führen über Küsten- und Naturpfade, Forstwege sowie teilweise gepflasterte Wege in den Dörfern. Regelmässige, teils steilere An- und Abstiege erfordern Trittsicherheit und eine gute Grundkondition. Einzelne Abschnitte lassen sich mit der Bahn bequem abkürzen oder auslassen, wodurch die Tagesetappen flexibel angepasst werden können.



27.03. - 10.10.
Anreise Samstag, Sonntag
Saison 1: 27.03. - 23.04. | 25.09. - 10.10.
Saison 2: 24.04. - 28.05. | 04.09. - 24.09.
Saison 3: 29.05. - 03.09.

Preise pro Person

Buchungscode	IT-LIWSL-07X
Saison 1	905.-
Saison 2	1'129.-
Saison 3	1'269.-
Zuschlag EZ	319.-

Kategorie: 3*- und 4*-Hotels

Zusatznächte auf unserer Website.

Leistungen
- Übernachtungen inkl. Frühstück
- Gepäcktransfer
- 1 Cinque Terre Treno MS Card für 2 Tage (inkl. Bahnfahrten und Nutzung der Wanderwege)
- Bahnfahrten gemäss Programm
- Digitale Reiseunterlagen inkl. Navigations-App
- GPS-Daten verfügbar
- Service-Hotline

Hinweise
- Kurtaxe nicht im Reisepreis enthalten

7 Tage / 6 Nächte

Bestseller | Bergwelten

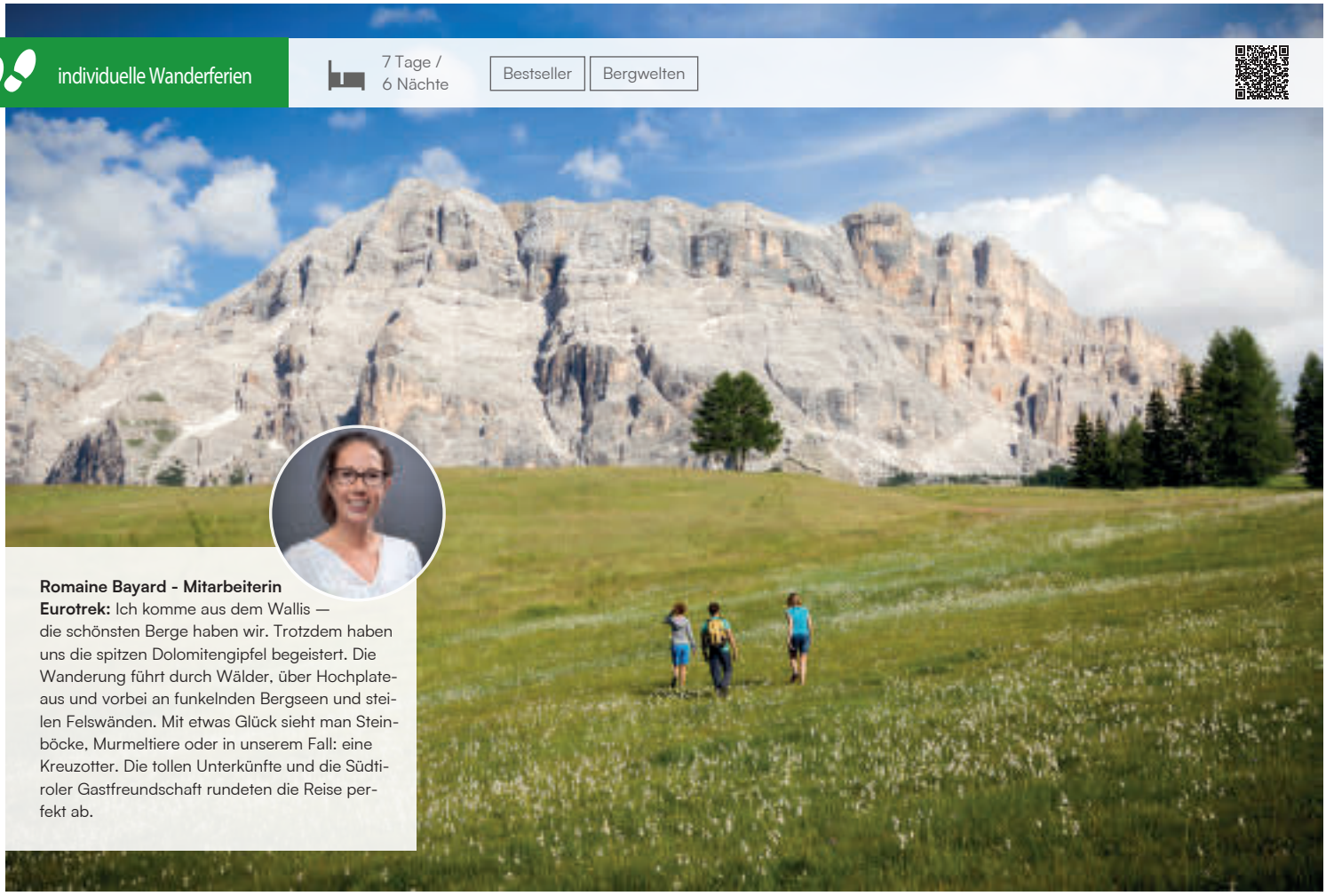

Romaine Bayard - Mitarbeiterin
Eurotrek: Ich komme aus dem Wallis — die schönsten Berge haben wir. Trotzdem haben uns die spitzen Dolomitengipfel begeistert. Die Wanderung führt durch Wälder, über Hochplateaus und vorbei an funkelnden Bergseen und steilen Felswänden. Mit etwas Glück sieht man Steinböcke, Murmeltiere oder in unserem Fall: eine Kreuzotter. Die tollen Unterkünfte und die Südtiroler Gastfreundschaft rundeten die Reise perfekt ab.

Dolomiten Höhenweg

Panoramareiche Wanderungen im Weltnaturerbe

Auf jeder einzelnen Etappe erwarten Sie faszinierende Landschafts- und Natureindrücke der weltberühmten Dolomiten. Die Route führt durch drei Sprachgebiete und Kulturen: ausgehend vom deutschsprachigen Pustertal, durch das ladinische Fanesgebiet und südlich des Passo Falzarego dominiert schliesslich die italienische Sprache. Entdecken Sie diese bizarre Wunderwelt in all ihren Facetten: landschaftliche Schönheiten, grandiose Aussichten, herrliche Steige und pures Abenteuer — ein Genuss für jeden Bergfreund!

14.06. - 12.09.
Anreise Montag, Mittwoch, Sonntag
Saison 1: 14.06. - 04.07. | 30.08. - 12.09.
Saison 2: 05.07. - 25.07.

Preise pro Person

Buchungscode	IT-SJWNA-07X
Saison 1	1'035.-
Saison 2	1'205.-
Zuschlag EZ	309.-

Kategorie: 3*- und 4*-Hotels

Zusatznächte auf unserer Website.

Leistungen
- Übernachtungen inkl. Frühstück
- Videobriefing
- Gepäcktransfer
- Bestens ausgearbeitete Routenführung
- Bus- und Seilbahnfahrten gemäss Programm
- Reiseunterlagen (1x pro Zimmer)
- Navigations-App und GPS-Daten
- Service Hotline

Hinweise
- Seilbahn St. Kassian und Falzaregopass, Busticket nach Cortina und Toblach/Niederdorf sind nicht inkludiert
- Kurtaxe nicht im Reisepreis enthalten

1. Tag: **Anreise ins Hochpustertal**
2. Tag: **Pragser Wildsee — St. Vigil**
ca. 5-6 h | ca. 14-15 km | ↑ 800-940 m ↓ 850-1100 m
3. Tag: **St. Vigil — Abtei — St. Kassian**
ca. 4-6 h | ca. 14-16 km | ↑ 720-960 m ↓ 700-720 m
4. Tag: **Rundtour St. Kassian**
ca. 4-5 h | ca. 11-13 km | ↑ 400-640 m ↓ 570-630 m
5. Tag: **St. Kassian — Cortina d'Ampezzo**
ca. 5-8 h | ca. 14-21 km | ↑ 970-1'050 m ↓ 600-900 m
6. Tag: **Cortina d`Ampezzo — Son Forca — Ospitale — Hochpustertal**
ca. 4-6 h | ca. 16 km | ↑ 500-970 m ↓ 720-800 m
7. Tag: **Abreise oder Verlängerung**

Tourencharakter
Die Wanderstrecke verläuft entlang gut markierter Berg- und Wanderwege. Sie wandern auf Pfaden auf denen jedoch Trittsicherheit und Schwindelfreiheit Voraussetzung sind. Eine gute Grundkondition ist empfohlen. Teils können die Strecken abgekürzt werden.



8 Tage / 7 Nächte

Kultur | Kulinarik

individuelle Wanderferien

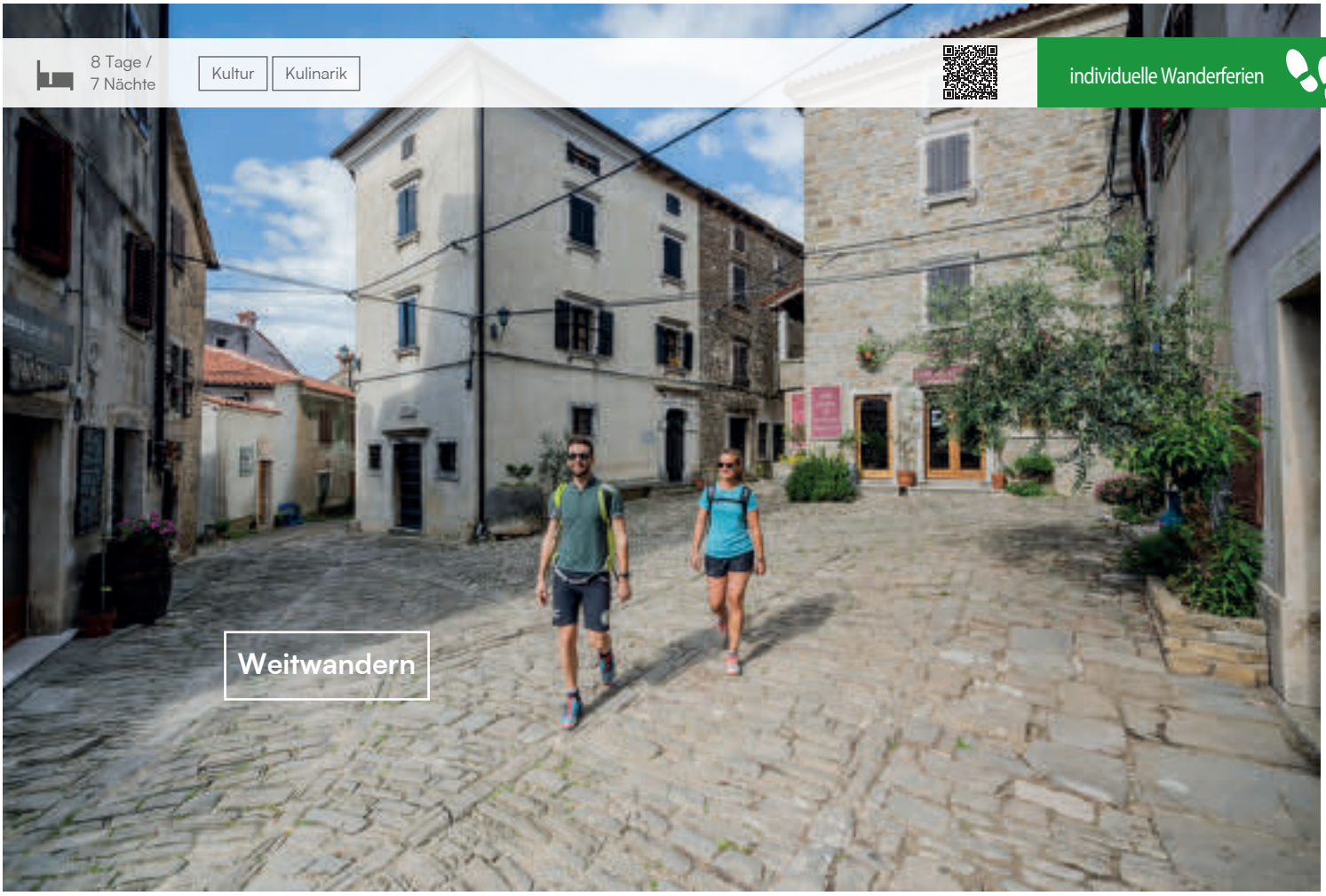

Alpe-Adria-Trail

Auf den Spuren des Alpe-Adria-Trails

Ausgangspunkt dieser Wanderreise ist die malerische Stadt Cividale del Friuli. Der Weitwanderweg Alpe-Adria-Trail verläuft von Kärnten über Slowenien nach Friaul-Julisch Venetien und ist somit auch Treffpunkt dreier Kulturen. Kulturell und landschaftlich hat dieser Abschnitt des Drei-Länder-Trails viel zu bieten: angefangen beim Wallfahrtsort Castelmonte über Cormons, Karst und Brda bis hin zum Ziel dieser herrlichen Wanderung, die ehemalige Habsburgerstadt Triest.

1. Tag: Anreise nach Cividale del Friuli
2. Tag: Cividale del Friuli — Prepotto
ca. 4-7 h |→| ca. 22 km ↑ 100-520 m ↓ 125-540 m
3. Tag: Prepotto — Šmartno und Umgebung
ca. 5 h |→| ca. 15 km ↑ 620 m ↓ 460 m
4. Tag: Šmartno und Umgebung — Cormons
ca. 4-5 h |→| ca. 14 km ↑ 350 m ↓ 550 m
5. Tag: Cormons — Gradisca d'Isonzo
ca. 4-5 h |→| ca. 17 km ↑ 100 m ↓ 120 m
6. Tag: Gradisca d'Isonzo — Monfalcone — Duino/Sistiana
ca. 8-9 h |→| ca. 19-30 km ↑ 420-670 m ↓ 420-650 m
7. Tag: Duino/Sistiana — Triest
ca. 7-8 h |→| ca. 24 km ↑ 460 m ↓ 500 m
8. Tag: Abreise oder Verlängerung

Tourencharakter

Einfache Wandertouren auf guten Wanderwegen sowie auf Wald- und Wiesenwegen. Einzelne Tagesetappen sind mit bis zu 8 Stunden etwas länger gestaltet, können jedoch mit entsprechender Grundkondition ohne Probleme bewältigt werden.



10.04. - 30.10.
Anreise Samstag
Saison 1: 10.04. - 09.07. | 04.09. - 30.10.
Saison 2: 10.07. - 16.07. | 15.08. - 03.09.

Preise pro Person

Buchungscode	IT-AAWUT-08X
Saison 1	949.-
Saison 2	1'079.-
Zuschlag EZ	319.-

Kategorie: Gasthöfe und 3*-Hotels

Zusatznächte auf unserer Website.

Leistungen
- Übernachtungen inkl. Frühstück
- Videobriefing
- Gepäcktransfer
- Bestens ausgearbeitete Routenführung
- Reiseunterlagen (1x pro Zimmer)
- Navigations-App und GPS-Daten
- Service Hotline

Hinweise
- Kurtaxe nicht im Reisepreis enthalten

8 Tage / 7 Nächte

Kultur | Küstenlandschaft



Toskanische Küste

Auf den Spuren der Etrusker von Pisa nach Elba

Die Etruskerküste zwischen Pisa und Piombino ist ein herrliches Wandergebiet. Die Routen führen durch Pinienhaine und Laubwald, mediterrane Macchia sowie über wilde Hochflächen und weissen Sandstrand. Übernachtet wird neben Pisa stets in sehenswerten Küstenorten. Die Fähre bringt Sie hinüber nach Elba, die Insel mit den schönsten Stränden des Mittelmeeres und traumhaften Wanderwegen. Küstenwandern vom Feinsten!

27.03. - 09.10.
Anreise Samstag
Saison 1: 27.03. - 16.04. | 25.09. - 09.10.
Saison 2: 17.04. - 14.05. | 04.09. - 24.09.
Saison 3: 15.05. - 03.09.

Preise pro Person

Buchungscode	IT-TOWPE-08X
Saison 1	1'095.-
Saison 2	1'255.-
Saison 3	1'435.-
Zuschlag EZ	529.-

Kategorie: 3*- und 4*-Hotels

Zusatznächte auf unserer Website.

Leistungen
- Übernachtungen inkl. Frühstück
- Gepäcktransfer
- Persönliche Toureninformation
- Transfers gemäss Programm
- 1 Fährfahrt nach Elba
- Digitale Reiseunterlagen inkl. Navigations-App
- GPS-Daten verfügbar
- Service Hotline

Hinweise
- Kurtaxe nicht im Reisepreis enthalten

1. Tag: Anreise nach Pisa
2. Tag: Rundwanderung Monti Pisani
ca. 4.5 h | ca. 13 km | ↑ 540 m | ↓ 550 m
3. Tag: Pisa — Castiglioncello
ca. 5.5 h | ca. 17 km | ↑ 370 m | ↓ 360 m
4. Tag: Castiglioncello — Castagneto
ca. 5 h | ca. 19 km | ↑ 20 m | ↓ 30 m
5. Tag: Castagneto — Piombino
ca. 4 h | ca. 11 km | ↑ 400 m | ↓ 350 m
6. Tag: Piombino — Elba
ca. 2 h | ca. 7 km | ↑ 260 m | ↓ 250 m
7. Tag: Rundwanderung Elba Gipfeltour
ca. 4 h | ca. 10 km | ↑ 370 m | ↓ 380 m
8. Tag: Abreise oder Verlängerung

Tourencharakter
Eine abwechslungsreiche Streckenführung. Schmale Pfade im Wald, Höhenwege an der Küste und kleine Schotterstrassen erwarten Sie. Beim Untergrund ist von Fels bis zu Sand alles dabei. Einige Touren können flexibel gestaltet und abgekürzt werden - gute Kondition wird dennoch benötigt.



8 Tage / 7 Nächte | Kultur | Kulinarik

individuelle Wanderferien



Charme Reise

Florenz: C-Hotels 4*

Die Hotels Ambasciatori, Club und Diplomat befinden sich in unmittelbarer Nähe zum Bahnhof und somit auch mitten im Herzen der Stadt Florenz.

- Greve: Borgo del Cabreo 3*
- Chianti: Palazzo Squarcialupi Castellina 4*
- Siena: Hotel Athena 4*
- San Gimignano: La Cisterna 3*
- Volterra: Hotel La Locanda 4*
- Castagneto: Tombolo Talasso Resort Marina 5*

Malerische Toskana

Florenz, mittelalterliche Orte, Wein & Toskanische Küste

Kultur, Genuss und Landschaften in perfekter Vollendung — all dies erwartet Sie in der Toskana. Florenz empfängt Sie spektakulär: Prachtvolle Paläste und Kathedralen, Michelangelos David oder die Gemälde der grossen Meister. Auf einsamen Pfaden geht es durch die Hügel der Chianti-Region. Vorbei an bekannten Orten wie Siena und Volterra gelangen Sie zur toskanischen Küste. Unterwegs schmecken Sie bereits die salzige Luft des Meeres auf der Zunge, bei Cecina Mare strecken Sie die müden Wanderbeine ins türkisblaue Meer.

1. Tag: Anreise nach Florenz
2. Tag: Florenz — Greve in Chianti
ca. 4 h | ca. 11 km | ↑ 400 m | ↓ 300 m
3. Tag: Greve in Chianti — Castellina in Chianti
ca. 4 h | ca. 11 km | ↑ 350 m | ↓ 300 m
4. Tag: Castellina in Chianti — Siena
ca. 4.5 h | ca. 16 km | ↑ 300 m | ↓ 500 m
5. Tag: Siena — San Gimignano
ca. 4 h | ca. 13 km | ↑ 350 m | ↓ 250 m
6. Tag: San Gimignano — Volterra
ca. 4 h | ca. 11 km | ↑ 500 m | ↓ 250 m
7. Tag: Volterra — Cecina Mare/Umgebung
ca. 4.5 h | ca. 18 km | ↑ 50 m | ↓ 50 m
8. Tag: Abreise oder Verlängerung

Tourencharakter

Sie wandern auf Wanderwegen, Schotterstrassen und Pfaden. Die Routen führen durch Weinberge, Wälder und über sanfte Hügel. Etwas Grundkondition ist für Gehzeiten bis zu max. 4.5 Stunden ausreichend, es bleibt genügend Zeit, um die kulturellen Highlights dieser einzigartigen Region in aller Ruhe zu geniessen.



28.03. - 10.10.
Anreise Samstag
Saison 1: 28.03. - 11.04. | 27.09. - 10.10.
Saison 2: 12.04. - 16.05. | 06.09. - 26.09.
Saison 3: 17.05. - 05.09.

Preise pro Person		Charme	Kat. A
Buchungscode	IT-TOWFC-	08D	08X
Saison 1		1'475.-	1'055.-
Saison 2		1'755.-	1'265.-
Saison 3		2'075.-	1'389.-
Zuschlag EZ		805.-	475.-

Kat. Charme: siehe Beschreibung | Kat. A.: 3* - und 4*-Hotels, sowie schöne ital. Landhäuser «Agriturismi» (teils mit Pool)

Zusatznächte auf unserer Website.

Leistungen
- Übernachtungen inkl. Frühstück
- Persönliche Toureninformation
- Gepäcktransfer
- 1 Transfer San Gimignano — Ulignano
- 1 Transfer Volterra - Cecina
- Busfahrten gemäss Programm
- 1 Weinverkostung
- Digitale Reiseunterlagen inkl. Navigations-App
- GPS-Daten verfügbar
- Service Hotline

Hinweise
- Kurtaxe nicht im Reisepreis enthalten

individuelle Wanderferien

8 Tage / 7 Nächte

Reisen am Wasser | Küstenlandschaft

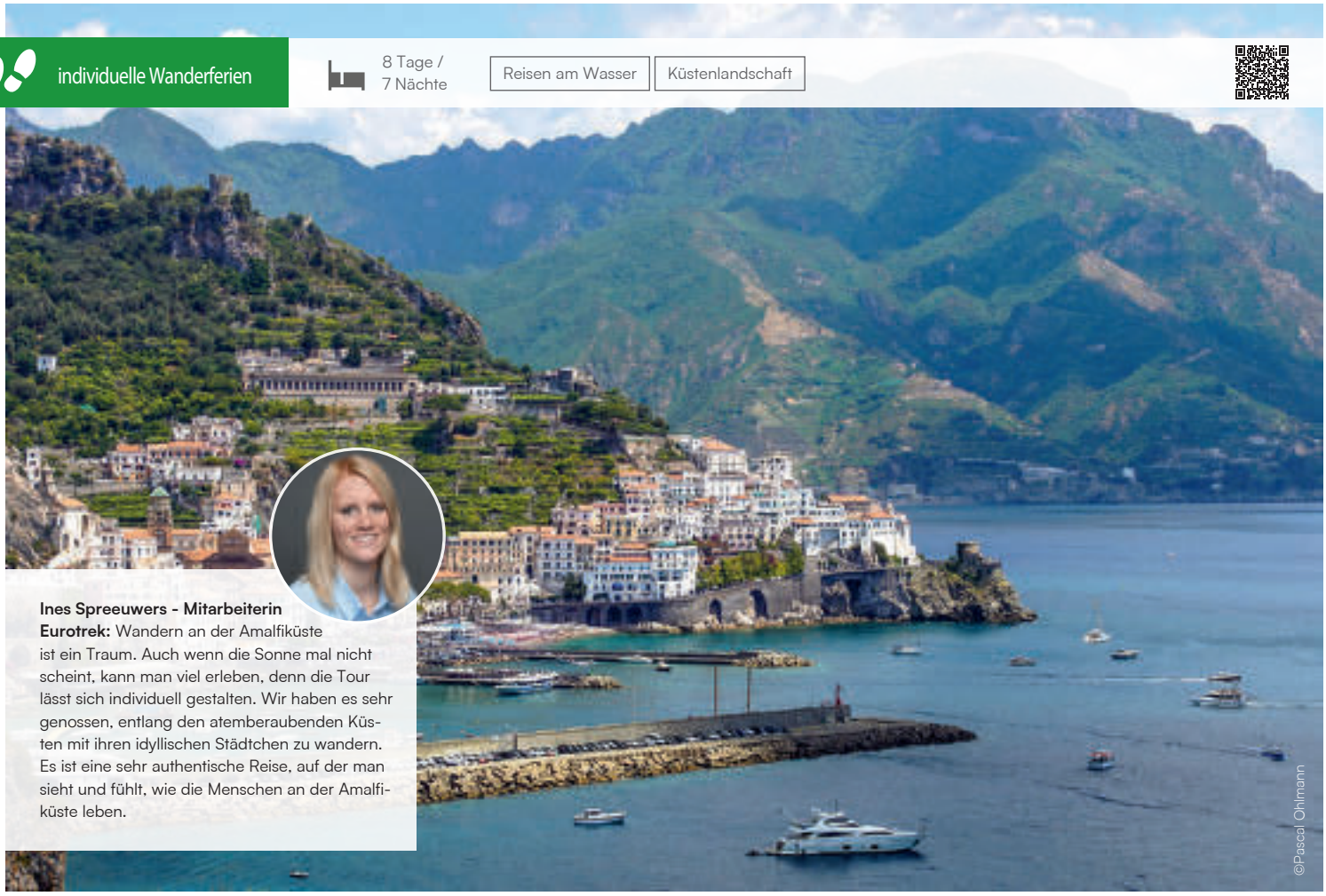

Ines Spreeuwers - Mitarbeiterin
Eurotrek: Wandern an der Amalfiküste ist ein Traum. Auch wenn die Sonne mal nicht scheint, kann man viel erleben, denn die Tour lässt sich individuell gestalten. Wir haben es sehr genossen, entlang den atemberaubenden Küsten mit ihren idyllischen Städtchen zu wandern. Es ist eine sehr authentische Reise, auf der man sieht und fühlt, wie die Menschen an der Amalfiküste leben.

©Pascal Ohlmann

Kampaniens Amalfiküste

Malerische Dörfer und duftende Zitronen

Amalfi, eine der wohl schönsten Küsten der Welt, werden Sie auf Ihrer Wanderwoche erkunden. Schon die Römer wussten diese Schönheit zu schätzen, die märchenhafte Landschaft, den Duft der Blüten und Zitronen, türkisfarbenes Meer, romantische Buchten und üppige Vegetation. Die Wanderungen verlaufen entlang dieser herrlichen Küste, aber auch in das beschauliche Hinterland, jedoch immer mit einem göttlichen Blick auf das Meer. Mittelalterliche Dörfer, Terrassen, Wälder und Berge befinden sich zwischen den Übernachtungsorten Agerola, Amalfi und Praiano.

20.03. - 31.10.
Anreise täglich
Saison 1: 20.03. - 30.04. | 01.10. - 31.10.
Saison 2: 01.05. - 30.06.
Saison 3: 01.07. - 31.07. | 01.09. - 30.09.
Saison 4: 22.08. - 31.08.

Preise pro Person

Buchungscode	IT-KMWAP-08X
Saison 1	**839.-**
Zuschlag EZ	519.-
Saison 2	**1'049.-**
Saison 3	**1'109.-**
Zuschlag EZ	689.-
Saison 4	**1'179.-**
Zuschlag EZ	729.-

Kategorie: 2 x Agriturismo (ital. Landhaus), 5 x 3*-Hotels (teils 2 x schöne 2*-Pension)

Leistungen
- Übernachtungen inkl. Frühstück
- Gepäcktransfer
- Bestens ausgearbeitete Routenführung
- Reiseunterlagen (1x pro Zimmer)
- GPS-Daten verfügbar
- Service Hotline

Hinweise
- Busfahrten, ca. EUR 15.- pro Person, nicht im Reisepreis enthalten
- Kurtaxe nicht im Reisepreis enthalten

1. Tag: Anreise nach Agerola
2. Tag: Rundwanderung Monte Tre Calli
ca. 4.5 h | ca. 8 km | ↑ 550 m | ↓ 550 m
3. Tag: Agerola — Amalfi
ca. 4.5 h | ca. 11 km | ↑ 250 m | ↓ 800 m
4. Tag: Höhenweg zum Torre dello Ziro
ca. 4.5 h | ca. 10 km | ↑ 500 m | ↓ 500 m
5. Tag: Naturschutzgebiet Valle delle Ferriere
ca. 5 h | ca. 10 km | ↑ 250 m | ↓ 600 m
6. Tag: Amalfi — Praiano
ca. 4.5 h | ca. 10 km | ↑ 350 m | ↓ 600 m
7. Tag: Pilgerweg nach San Domenico
ca. 4.5 h | ca. 9 km | ↑ 400 m | ↓ 400 m
8. Tag: Abreise oder Verlängerung

Tourencharakter
Täglich gehen Sie ca. 5 Stunden auf Höhenwegen (Wanderpfade, Treppenwege), mit teilweise steileren Abschnitten. Trittsicherheit ist erforderlich. Da Sie fast immer auf Meereshöhe starten, bzw. die Touren enden, gehen Sie von 250 bis max. 800 Höhenmeter pro Tag im Auf- und Abstieg.



8 Tage / 7 Nächte

Reisen am Wasser | Küstenlandschaft

individuelle Wanderferien

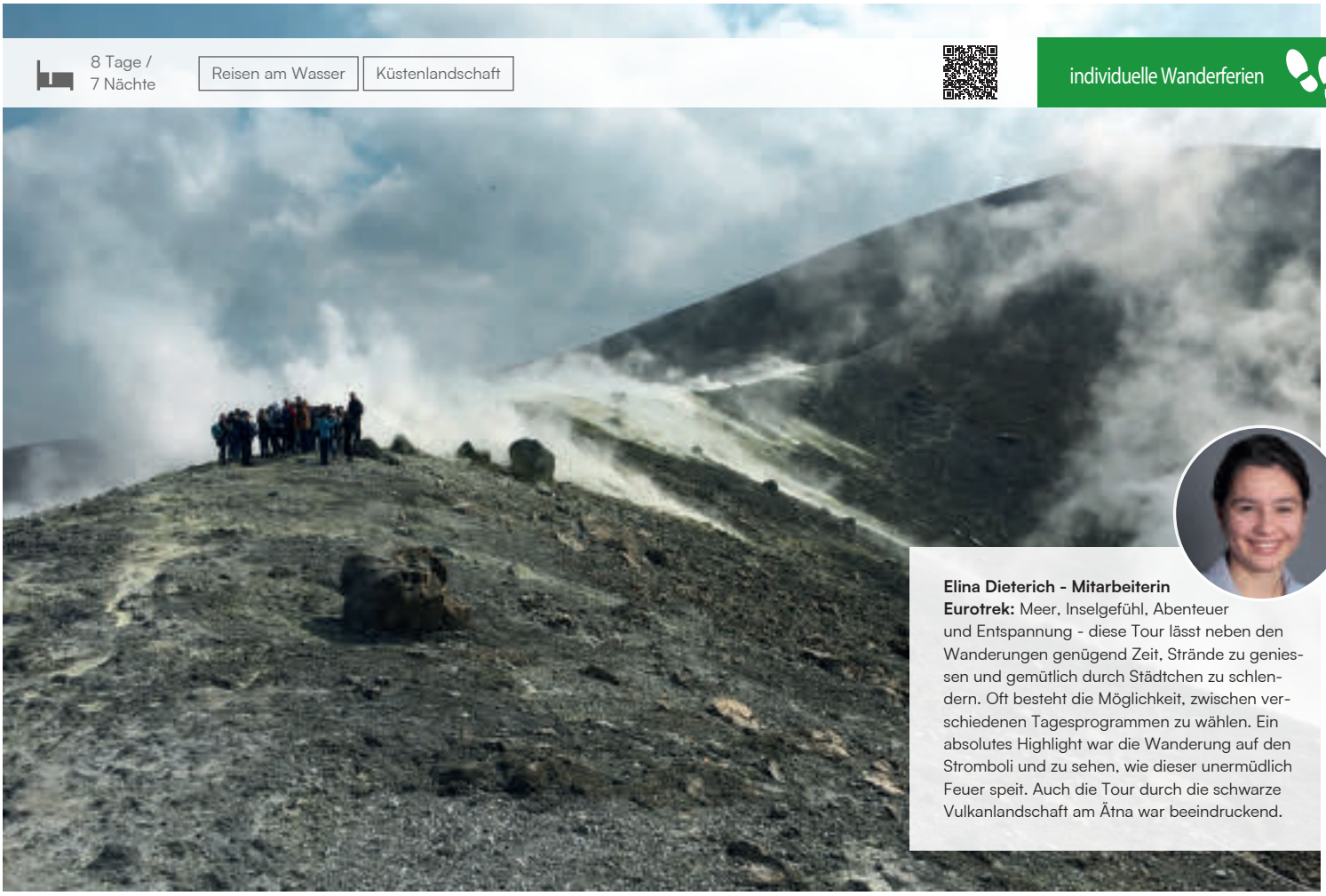

Elina Dieterich - Mitarbeiterin Eurotrek: Meer, Inselgefühl, Abenteuer und Entspannung - diese Tour lässt neben den Wanderungen genügend Zeit, Strände zu geniessen und gemütlich durch Städtchen zu schlendern. Oft besteht die Möglichkeit, zwischen verschiedenen Tagesprogrammen zu wählen. Ein absolutes Highlight war die Wanderung auf den Stromboli und zu sehen, wie dieser unermüdlich Feuer speit. Auch die Tour durch die schwarze Vulkanlandschaft am Ätna war beeindruckend.

Sizilien & Liparische Inseln

Vulkanwandern am Ätna & Stromboli

Wir laden Sie ein, Siziliens Vulkan Ätna, den Stromboli auf der gleichnamigen Insel und den erloschenen Krater Vulcano zu entdecken. Die Besteigung des Ätna ist zweifellos eine unvergessliche Erfahrung! Bezaubern wird Sie Taormina, wunderschön hoch über dem Meer gelegen, mit seinen engen Gassen, dem griechischen Amphitheater und den fantastischen Ausblicken auf die Küste und den meist verschneiten Ätna.

1. Tag: Anreise nach Milazzo
2. Tag: Milazzo — Lipari
ca. 3 h ca. 8 km ↑ 290 m ↓ 290 m
3. Tag: Ausflug Vulcano
ca. 3 h ca. 6 km ↑ 390 m ↓ 390 m
4. Tag: Lipari — Stromboli
ca. 5 h ca. 7 km ↑ 400 m ↓ 400 m
5. Tag: Rundwanderung Stromboli
ca. 4 h ca. 6 km ↑ 100 m ↓ 100 m
6. Tag: Stromboli — Milazzo — Taormina
7. Tag: Rundwanderung Ätna
ca. 5 h ca. 8 km ↑ 500 m ↓ 500 m
8. Tag: Abreise oder Verlängerung

Tourencharakter

Die täglichen Wandertouren führen in leicht hügeligem Gelände. Für die Vulkanwanderungen sind Trittsicherheit und gute Kondition nötig. Die Touren auf den Inseln sind eher kurz - der Ausflug auf den Stromboli ist die anspruchsvollste Etappe.

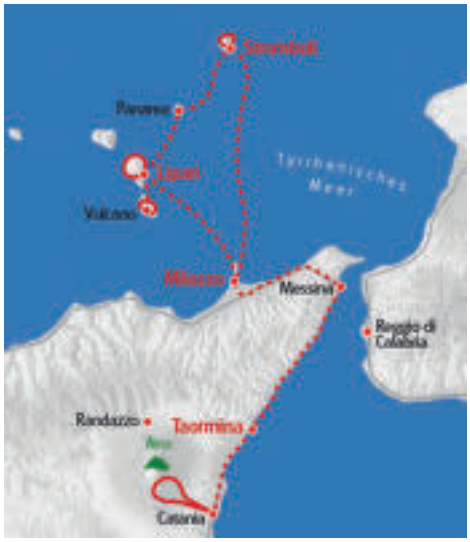

01.04. - 31.10.
Anreise täglich
Saison 1: 01.04. - 30.06. | 16.09. - 31.10.
Saison 2: 01.09. - 15.09.

Preise pro Person

Buchungscode	IT-SIWMT-08X
Saison 1	1'215.-
Saison 2	1'609.-
Zuschlag EZ	399.-
Zuschlag für Alleinreisende	135.-

Kategorie: schöne 3*- und 4*-Hotels

Leistungen

- Übernachtungen inkl. Frühstück
- Bestens ausgearbeitete Routenführung
- Transfers gemäss Programm
- 1 Flughafentransfer Catania — Milazzo bei Anreise
- 1 geführte Exkursion am Stromboli (EN)
- 1 geführte Exkursion am Ätna (EN)
- Digitale Reiseunterlagen inkl. Navigations-App
- GPS-Daten verfügbar
- Service Hotline

Hinweise

- Gepäckmitnahme bei Fährfahrten in Eigenregie (2., 4. und 6. Tag) Bei Übernachtung in nicht Hafennähe, Gepäck und Personentransfer zum Hotel inkludiert
- Tragflächenbootfahrten nicht enthalten (ca. CHF 119.-)
- Aufstieg Vulcano und Stromboli fallweise gesperrt, optionale Wanderungen möglich
- Kurtaxe nicht im Reisepreis enthalten

Österreich



Fokus: Salzburger Land

Das Salzburgerland mit seinen sanften Hügeln, sattgrünen Wiesen, Wäldern und Mooren im Norden und dem bergigen Gebiet mit Alpenpanorama im Süden wirkt wie gemalt. Carl Zuckmayer nannte das von alpiner Tradition, herzhafter Küche und gelebtem Brauchtum geprägte Land «ein Stück vom Paradies».

Natur: Über 180 grosse und kleine Seen mit glasklarem Wasser laden im Salzburger Land zu Naturgenuss und Erholung ein, ganz einerlei ob im Tretboot, auf dem Surfbrett oder bei einem Bad im erfrischenden Nass.

Ortschaft: Die barocke Landeshauptstadt Salzburg gehört zum UNESCO-Welterbe. In der Altstadt wurde Wolfgang Amadeus Mozart geboren. Das Museum im Geburtshaus des Komponisten zeigt Instrumente aus seiner Kindheit.

Kulinarik: In der traditionellen, deftigen Salzburger Küche begeistern Bauernschmaus, Gröstel, Pinzgauer Kasnocken und Biersuppe. Eine typische süsse Verführung sind Salzburger Nockerln - und natürlich Mozartkugeln.



Reiseüberblick

individuelle Veloferien

Alpe-Adria-Radweg 55
Donau-Radweg 52
Kärntner Seen 54
Meridiem Trail: Wien - Graz 53
Zehn Seen-Rundfahrt 50

individuelle Gravelbikeferien

Gravelbike Salzburgerland 51

individuelle Ferien mit Rad & Schiff

Donau im Dreivierteltakt 56
Höhepunkte der Donau 57

individuelle Wanderferien

Alpe-Adria 3-Länder Runde 58
Alpenüberquerung: Garmisch - Bozen 59
Bezaubernder Lechweg 63
Genusswandern im Salzkammergut 62
Grossglockner - Kranjska Gora 61
Kärntner Berge & Seen 60

Weitere Touren finden Sie unter
www.eurotrek.ch/oesterreich

7 Tage / 6 Nächte

Bestseller | Reisen am Wasser | Kultur

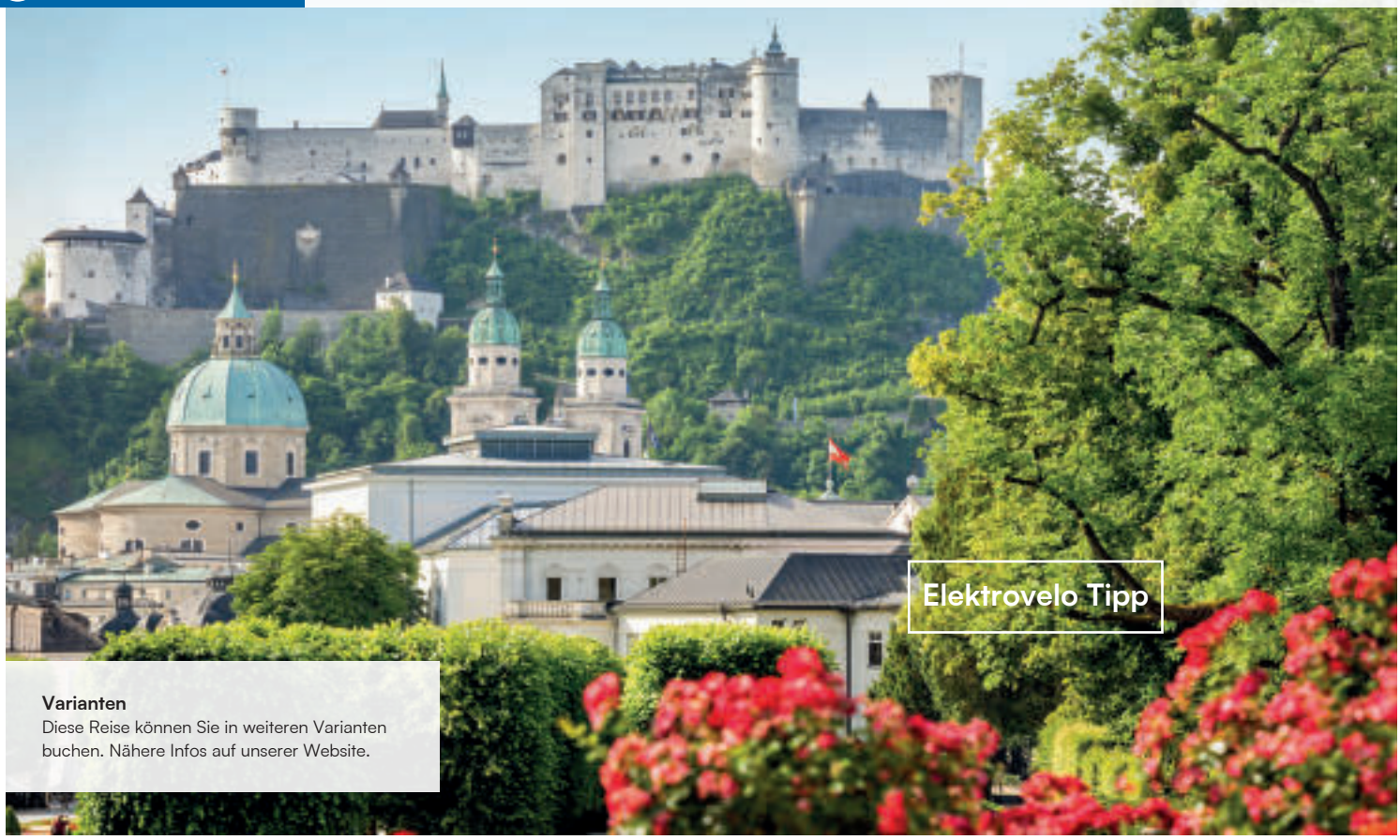

Elektrovelo Tipp

Varianten
Diese Reise können Sie in weiteren Varianten buchen. Nähere Infos auf unserer Website.

Zehn Seen-Rundfahrt

Die glitzernde Seenwelt des Salzkammergutes

Was gibt es Schöneres, als mit dem Velo entlang der Uferwege zu fahren und inmitten herrlicher Natur die Seele baumeln zu lassen? Die Tour durch das Salzkammergut und das Trumer-Seen-Land bietet genau diese Mischung aus Bewegung, Genuss und Erholung. Schon wenige Kilometer nach Salzburg eröffnet sich eine traumhafte Landschaft mit sanften Hügeln, Auen und Moorgebieten. Sie radeln zum Stille-Nacht-Ort Oberndorf, zur Kaiserstadt Bad Ischl und entdecken unterwegs viele bekannte Orte und Sehenswürdigkeiten wie den Schafberg oder das Schloss Orth. Die Zehn-Seen-Rundfahrt ist eine Reise durch eine Bilderbuchlandschaft — ideal für alle, die Natur und Kultur gleichermassen geniessen möchten.

03.04. - 03.10.
Anreise täglich
Saison 1: 03.04. - 16.04. | 25.09. - 03.10.
Saison 2: 17.04. - 23.04. | 18.09. - 24.09.
Saison 3: 24.04. - 05.05. | 12.09. - 17.09.
Saison 4: 06.05. - 11.09.

Preise pro Person

Buchungscode	AT-SKRSS-07X-PA
Saison 1	749.-
Saison 2	849.-
Saison 3	949.-
Saison 4	1'049.-
Zuschlag EZ	309.-
Velo 21-Gang Unisex	115.-
Mietvelo-PLUS	199.-
Elektrovelo	315.-

Kategorie: 3*-Hotels, Gasthöfen und Pensionen

Zusatznächte auf unserer Website.

Leistungen
- Übernachtungen inkl. Frühstück
- Persönliche Toureninformation
- Gepäcktransfer
- Digitale Reiseunterlagen inkl. Navigations-App
- GPS-Daten verfügbar
- Service Hotline

Hinweise
- Kurtaxe nicht im Reisepreis enthalten

1. Tag: Anreise nach Salzburg
2. Tag: Salzburg — Mondsee
↔ ca. 38 km ↑ 300 m ↓ 230 m
3. Tag: Mondsee —Attersee — Traunsee
↔ ca. 53-77 km ↑ 610-750 m ↓ 670-710 m
4. Tag: Traunsee — Wolfgangsee
↔ ca. 43 km ↑ 520 m ↓ 410 m
5. Tag: Ruhetag am Wolfgangsee
6. Tag: Wolfgangsee — Salzburg
↔ ca. 48-66 km ↑ 650-710 m ↓ 760-830 m
7. Tag: Abreise oder Verlängerung

Tourencharakter
An den Seeufern und an der Salzach sind die Velorouten völlig flach. Dazwischen ist das Gelände meist hügelig. Der überwiegende Teil führt auf Velowegen und sehr wenig befahrenen Nebenstrassen von See zu See. Nur wenige, kurze Abschnitte auch mal auf stärker befahrenen Strassen.



7 Tage / 6 Nächte | Bergwelten | Kultur

individuelle Gravelbikeferien



Gravelbike Salzburgerland

Hohe Berge, grüne Almen und rauschende Flüsse

Von Salzburg aus führt Sie diese Veloreise durch die beeindruckende Alpenwelt zwischen dem Salzburger Land, Tirol und Bayern. Sie radeln entlang klarer Flüsse, vorbei an funkelnden Seen und saftigen Almen, begleitet vom Blick auf die schneebedeckten Gipfel der Hohen Tauern und das Kaisergebirge. Unterwegs begegnen Ihnen barocke Städte, mittelalterliche Burgen und charmante Dörfer, die von Geschichte und Kultur erzählen. Ein besonderes Highlight sind die mächtigen Krimmler Wasserfälle und der stille Königssee, die mit ihrer natürlichen Schönheit verzaubern. Zurück in Salzburg endet eine Reise voller Natur, Genuss und unvergesslicher Eindrücke.

1. Tag: Anreise Salzburg
2. Tag: Salzburg - Golling
↔ ca. 71 km ↑ 1'240 m ↓ 1'210 m
3. Tag: Golling - Zell am See
↔ ca. 77 km ↑ 890 m ↓ 610 m
4. Tag: Zell am See - Krimml
↔ ca. 70 km ↑ 490 m ↓ 170 m
5. Tag: Krimml - Saalfelden
↔ ca. 112 km ↑ 930 m ↓ 1'270 m
6. Tag: Saalfelden - Salzburg
↔ ca. 76 km ↑ 720 m ↓ 1'030 m
7. Tag: Abreise oder Verlängerung

Tourencharakter

Sie radeln vorwiegend auf gut ausgebauten Velowegen, ruhigen Nebenstrassen und Forstwegen. Nur wenige Teilstücke führen auch auf stärker befahrenen Strassen. Grossteils asphaltiert, aber auch längere Abschnitte auf gut fahrbaren Schotterpassagen. Die Streckenführung ist meist hügelig und es sind auch längere, steile Anstiege und Abfahrten, teils auch auf Schotter, zu bewältigen.



24.04. - 02.10.

Anreise täglich
Saison 1: 24.04. - 05.05. | 25.09. - 02.10.
Saison 2: 06.05. - 21.05. | 04.09. - 24.09.
Saison 3: 22.05. - 03.09.

Preise pro Person

Buchungscode	AT-TARSS-07X-SPO
Saison 1	935.-
Saison 2	1'095.-
Saison 3	1'215.-
Zuschlag EZ	359.-
Gravelbike	199.-

Kategorie: 3* und 4*- Hotels

Zusatznächte auf unserer Website.

Leistungen

- Übernachtungen inkl. Frühstück
- Persönliche Toureninformation
- Gepäcktransfer
- Digitale Reiseunterlagen inkl. Navigations-App
- GPS-Daten verfügbar
- Service Hotline

Hinweise

- Kurtaxe nicht im Reisepreis enthalten

8 Tage / 7 Nächte | Reisen am Wasser | Fernradweg

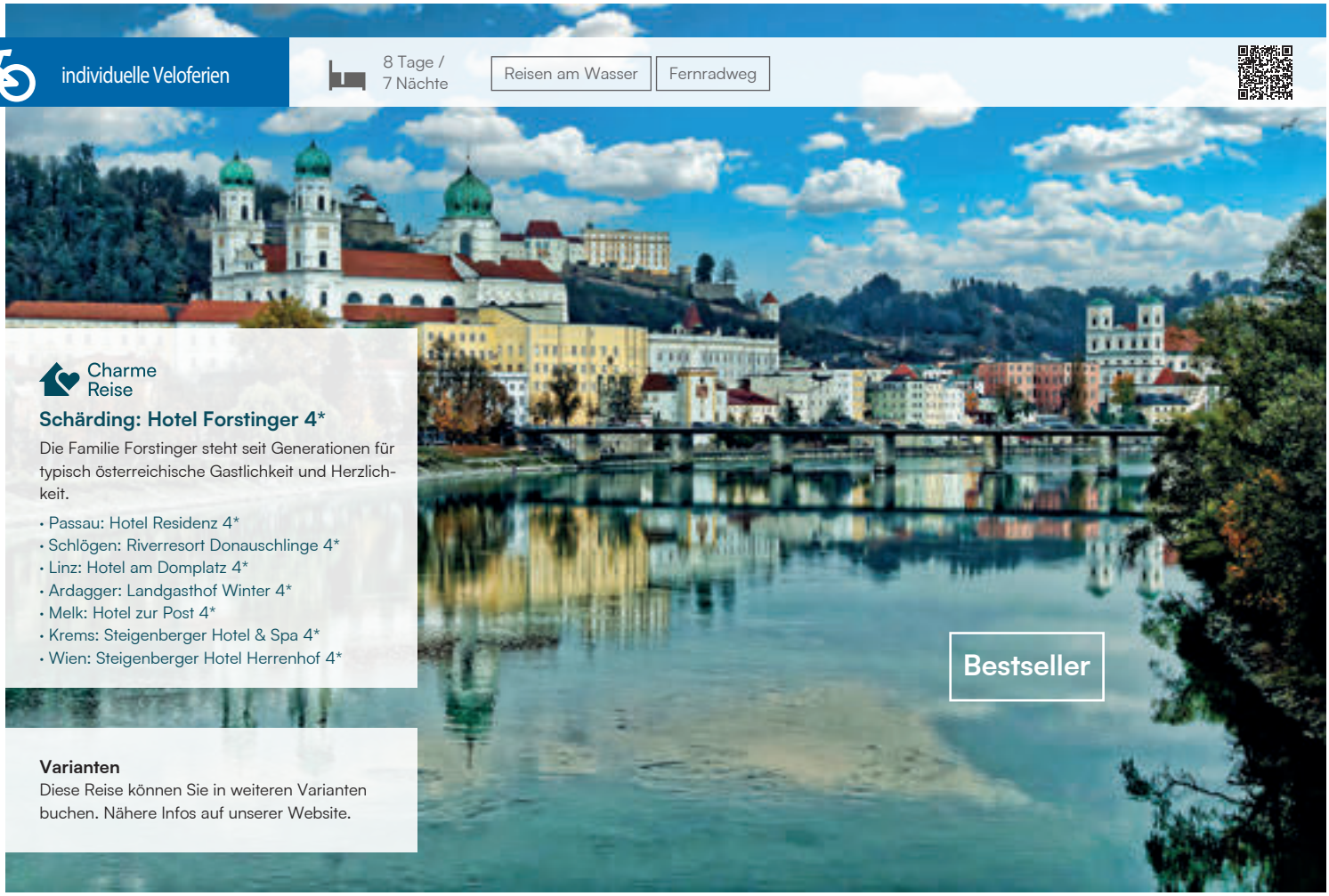

Charme Reise

Schärding: Hotel Forstinger 4*

Die Familie Forstinger steht seit Generationen für typisch österreichische Gastlichkeit und Herzlichkeit.

- Passau: Hotel Residenz 4*
- Schlögen: Riverresort Donauschlinge 4*
- Linz: Hotel am Domplatz 4*
- Ardagger: Landgasthof Winter 4*
- Melk: Hotel zur Post 4*
- Krems: Steigenberger Hotel & Spa 4*
- Wien: Steigenberger Hotel Herrenhof 4*

Bestseller

Varianten
Diese Reise können Sie in weiteren Varianten buchen. Nähere Infos auf unserer Website.

Donau-Radweg

Von Passau nach Wien

Einmal quer durch die schönsten Landschaften Österreichs: Der Donau-Radweg führt vorbei an barocken Städten, Obstbaum-Hainen, modernen Kultur-Hotspots und idyllischen Wasserlandschaften. So abwechslungsreich ist Österreich. Nicht umsonst ist der Donau-Radweg die beliebteste Velostrecke Europas. Die schöne blaue Donau ist Orientierungspunkt und treue Gefährtin auf der Veloreise von Passau nach Wien. Je nach Region zeigt sie sich von einer anderen Seite: Mal sanft und ruhig bis zum Naturschutzgebiet Donauleiten oder verwunschen in der berühmten Schlögener Schlinge. So variantenreich wie die Donau zeigen sich auch Kunst und Kulinarik in Ober-, Niederösterreich und Wien.

09.05. - 10.10.
Anreise täglich
Saison 1: 27.03. - 09.04. | 25.09. - 10.10.
Saison 2: 06.05. - 03.09.
Saison 3: 09.05. - 04.09.

Preise pro Person	Charme	Kat. A	Kat. B	Kat. C
Buchungscode AT-DORPW-	08D	08A	08B	08C
Saison 1	1'405.-	1'095.-	945.-	845.-
Saison 2	1'639.-	1'275.-	1'149.-	959.-
Saison 3	1'875.-	1'425.-	1'267.-	1'095.-
Zuschlag EZ	595.-	389.-	375.-	369.-
Mietvelo	115.-	115.-	115.-	115.-
Mietvelo-PLUS	199.-	199.-	199.-	199.-
Elektrovelo	315.-	315.-	315.-	315.-

Kat. Charme: siehe Beschreibung | Kat. A: 4*-Hotels und Hotels im 4*-Niveau |Kat. B: 3* - und 4*- Hotels | Kat. C: 3* -Hotels und Gasthöfen, in Linz und Wien in 4*-Hotels

Zusatznächte auf unserer Website.

Leistungen
- Übernachtungen inkl. Frühstück
- Persönliche Toureninformation
- Gepäcktransfer
- 1 Fährfahrt (Au-Schlögen) inkl. Velo
- 1 Weinverkostung in der Wachau
- Digitale Reiseunterlagen inkl. Navigations-App
- GPS-Daten verfügbar
- Service Hotline

Hinweise
- Kurtaxe nicht im Reisepreis enthalten

1. Tag: Anreise nach Schärding/Passau
2. Tag: Schärding/Passau — Donauschlinge/Umgebung
↔ ca. 46 km ↑ 250 m ↓ 530 m
3. Tag: Donauschlinge/Umgebung — Linz
↔ ca. 55 km ↑ 560 m ↓ 570 m
4. Tag: Linz — Grein/Umgebung
↔ ca. 70 km ↑ 170 m ↓ 200 m
5. Tag: Grein/Umgebung — Wachau
↔ ca. 50 km ↑ 430 m ↓ 450 m
6. Tag: Wachau — Krems/Traismauer/Tulln
↔ ca. 40 km ↑ 270 m ↓ 280 m
7. Tag: Krems/Traismauer/Tulln — Wien
↔ ca. 89 km ↑ 210 m ↓ 250 m
8. Tag: Abreise oder Verlängerung

Tourencharakter
Entlang der Donau flach oder leicht bergab, fast durchgehend auf einem gut ausgebauten Veloweg ohne motorisierten Verkehr. Nur ganz kurze Abschnitte verlaufen auf Nebenstrassen — streckentechnisch ist der Donau-Radweg ein Musterbeispiel einer Veloreise.



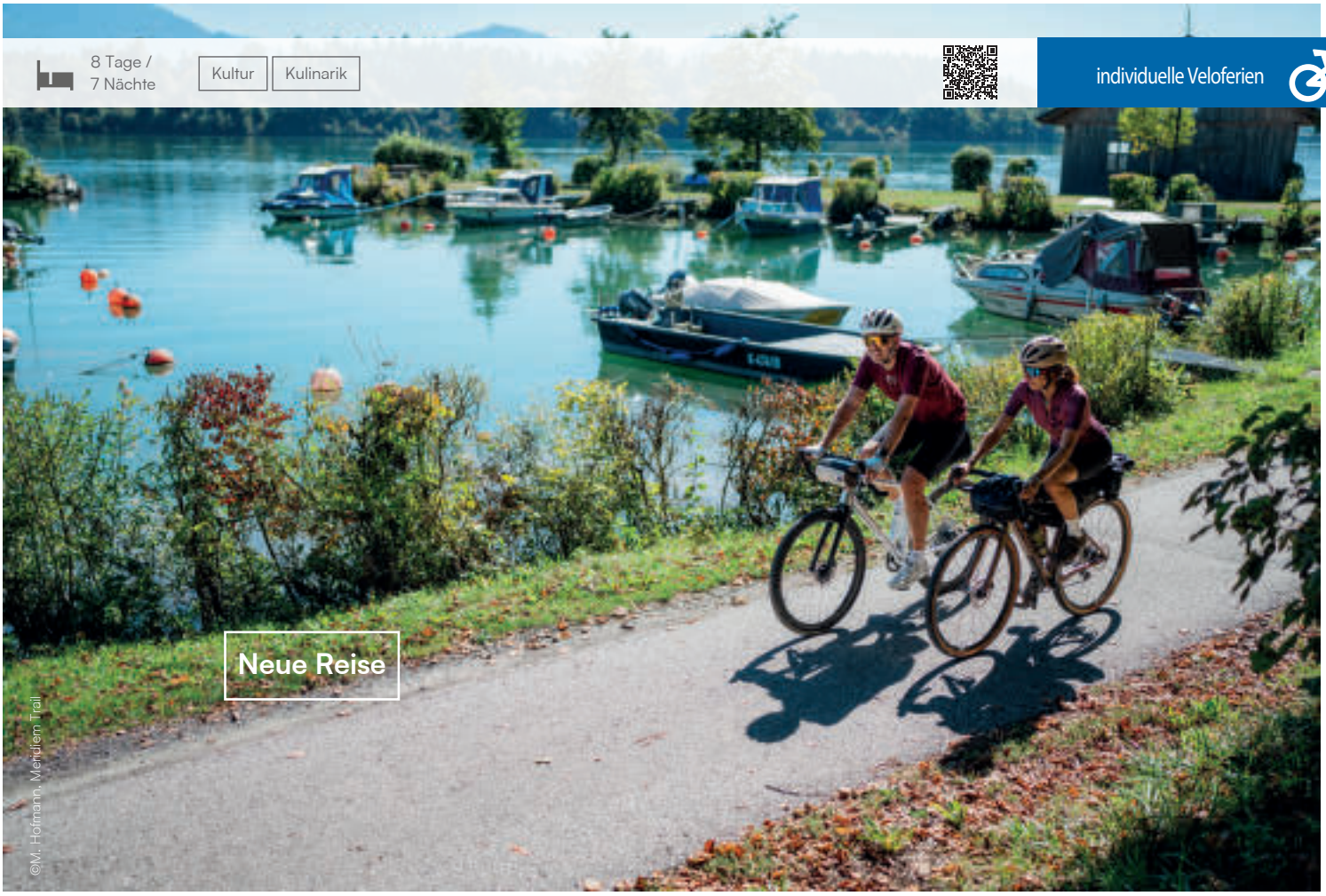

Meridiem Trail: Wien - Graz

Durch vier Bundesländer tief in die österreichische Geschichte

Im Ranking der grössten Städte Österreichs nimmt Graz den Platz unmittelbar hinter Wien ein. Zwischen den beiden Kulturmetropolen, erwartet Sie eine abwechslungsreiche Veloreise. Auf dem ersten Teil des Meridiem Trails passieren Sie die fruchtbarsten Landstriche Niederösterreichs und der Steiermark, machen Halt in historisch bedeutsamen Städtchen, staunen in der Storchenstadt Rust am Neusiedler See über das bauliche Geschick der gefiederten Gäste, schnuppern über die Grenze zu den ungarischen Nachbarn hinüber und lassen sich auf Schritt und Pedaltritt vom Abwechslungs- und Einfallsreichtum der Natur den Kopf verdrehen.

1. Tag: Anreise nach Wien
2. Tag: Wien — Bruck an der Leitha
|↔| ca. 70 km ↑ 142 m ↓ 149 m
3. Tag: Bruck an der Leitha — Rust/Umgebung
|↔| ca. 46 km ↑ 250 m ↓ 222 m
4. Tag: Rust/Umgebung — Köszeg
|↔| ca. 81 km ↑ 785 m ↓ 695 m
5. Tag: Köszeg — Güssing
|↔| ca. 67 km ↑ 782 m ↓ 828 m
6. Tag: Güssing — Feldbach
|↔| ca. 55 km ↑ 333 m ↓ 281 m
7. Tag: Feldbach — Graz
|↔| ca. 55 km ↑ 473 m ↓ 397 m

Tourencharakter

Die Route verläuft überwiegend auf gut ausgebauten Velowegen sowie ruhigen Nebenstrassen und nur selten auf unbefestigten Abschnitten. Die Beschilderung ist für die komplette Strecke ausgezeichnet. Insgesamt handelt es sich um eine einfach bis moderat zu bewältigende Tour mit sanften, gut fahrbaren Anstiegen. Die geringe Verkehrsbelastung macht die Strecke ideal für entspanntes Velo fahren.



27.03. - 10.10.

Anreise täglich
Saison 1: 27.03. - 02.04. | 02.10. - 10.10.
Saison 2: 03.04. - 16.04. | 18.09. - 01.10.
Saison 3: 17.04. - 07.05. | 04.09. - 17.09.
Saison 4: 08.05. - 03.09.

Preise pro Person

Buchungscode	AT-MTRWG-08X
Saison 1	1'055.-
Saison 2	1'235.-
Saison 3	1'409.-
Saison 4	1'545.-
Zuschlag EZ	425.-
Velo 21-Gang Unisex	115.-
Mietvelo-PLUS	199.-
Elektrovelo	315.-

Kategorie: 3* - und 4* Hotels

Zusatznächte auf unserer Website.

Leistungen

- Übernachtungen inkl. Frühstück
- Gepäcktransfer
- Bestens ausgearbeitete Routenführung
- Digitale Reiseunterlagen inkl. Navigations-App
- GPS-Daten verfügbar
- Service-Hotline

Hinweise

- Kurtaxe nicht im Reisepreis enthalten

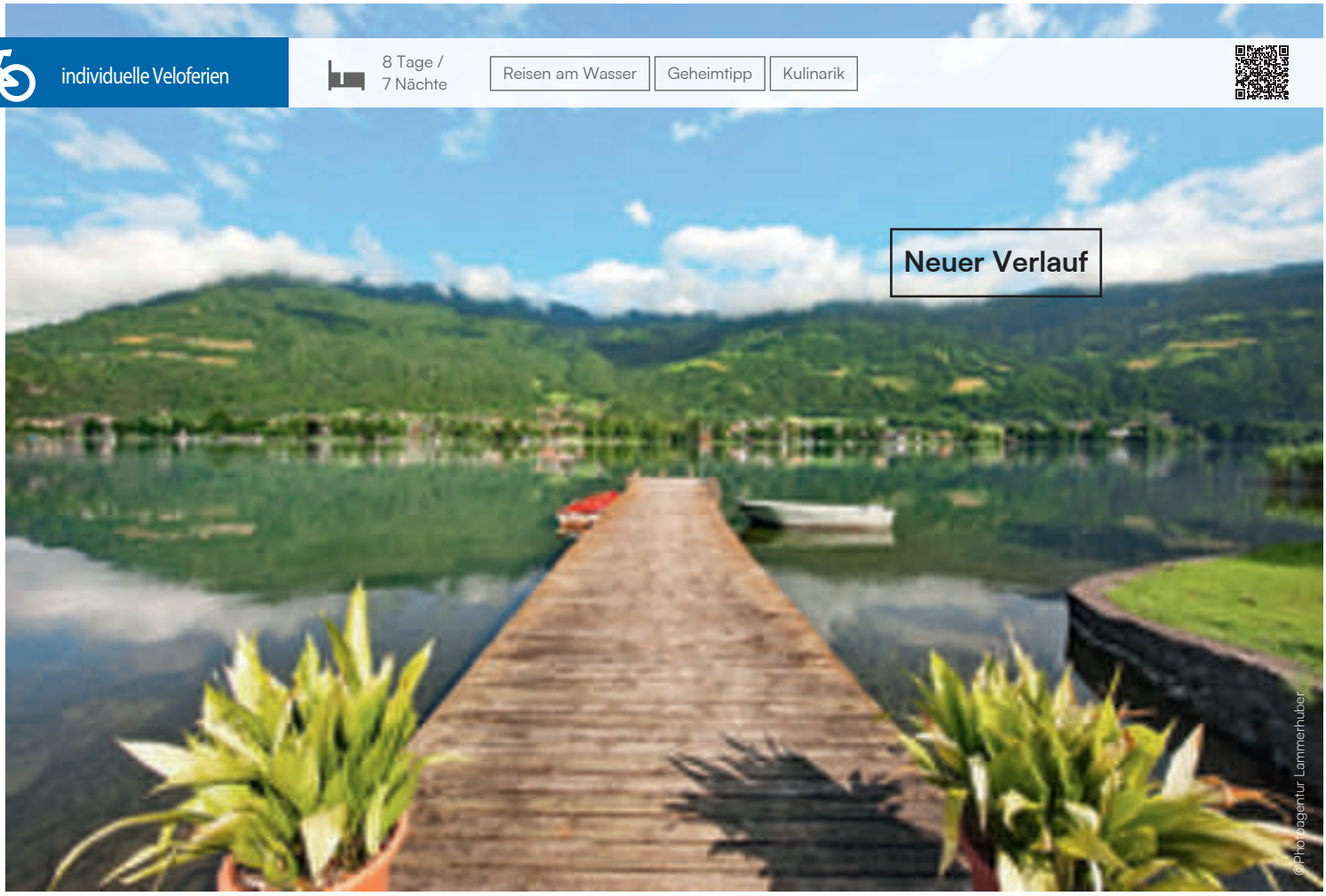

Kärntner Seen

Die österreichische Riviera

Kärnten begeistert mit einer einzigartigen Kombination aus glasklaren Seen, sanften Hügeln, beeindruckenden Bergkulissen und herzlicher Lebensart. Die «Österreichische Riviera» lädt ein zu einer Bilderbuch-Veloreise, zu einem unbeschwerten Zusammenspiel von Sonne, Wasser, Natur und südlicher Leichtigkeit: mit lieblichen Landstrichen, herrlich warmen Badeseen, bizarren Berggipfeln und grünen Tälern. Lassen Sie den Alltag hinter sich und atmen Sie durch, in einer Landschaft voll von blühenden Wiesen, weiten Wäldern und glasklaren Seen. Ein kulturelles Schatzkästchen ist das Kärntner Seenland überdies. Majestätische Burgen und stolze Schlösser, verträumte Dörfer und alte Städte wollen ebenso erkundet und entdeckt werden.

11.04. - 03.10.
Anreise Mittwoch und Sonntag
Saison 1: 11.04. - 24.04. | 26.09. - 03.10.
Saison 2: 25.04. - 15.05. | 05.09. - 25.09.
Saison 3: 16.05. - 04.09.

Preise pro Person

Buchungscode	AT-KARVV-08X
Saison 1	1'005.-
Saison 2	1'169.-
Saison 3	1'309.-
Zuschlag EZ	319.-
Velo 21-Gang Unisex	115.-
Mietvelo-PLUS	199.-
Elektrovelo	315.-

Kategorie: 3*- und 4*-Hotels

Zusatznächte auf unserer Website.

Leistungen
- Übernachtungen inkl. Frühstück
- Persönliche Toureninformation
- Gepäcktransfer
- Digitale Reiseunterlagen inkl. Navigations-App
- GPS-Daten verfügbar
- Service Hotline

Hinweise
- Kurtaxe nicht im Reisepreis enthalten

1. Tag: Anreise nach Villach
2. Tag: Villach - Millstätter See/Umgebung
↔ ca. 41 km ↑ 410 m ↓ 320 m
3. Tag: Millstätter See/Umgebung - Weissensee
↔ ca. 50 km ↑ 460 m ↓ 120 m
4. Tag: Weissensee - Pressegger See/Umgebung
↔ ca. 47 km ↑ 170 m ↓ 530 m
5. Tag: Pressegger See/Umgebung - Velden am Wörthersee
↔ ca. 63 km ↑ 210 m ↓ 340 m
6. Tag: Ausflug nach Klagenfurt
↔ ca. 56 km ↑ 270 m ↓ 270 m
7. Tag: Velden am Wörthersee - Ossiacher See - Villach
↔ ca. 52 km ↑ 280 m ↓ 220 m
8. Tag: Abreise oder Verlängerung

Tourencharakter
An den Seeufern und entlang der Flüsse sind die Velorouten völlig flach. Dazwischen ist das Gelände leicht hügelig bis hügelig. Der überwiegende Teil führt auf Velowegen und sehr wenig befahrenen Nebenstrassen. Nur wenige, kurze Abschnitte auch mal auf stärker befahrenen Strassen.



8 Tage / 7 Nächte

Geheimtipp | Kultur

individuelle Veloferien

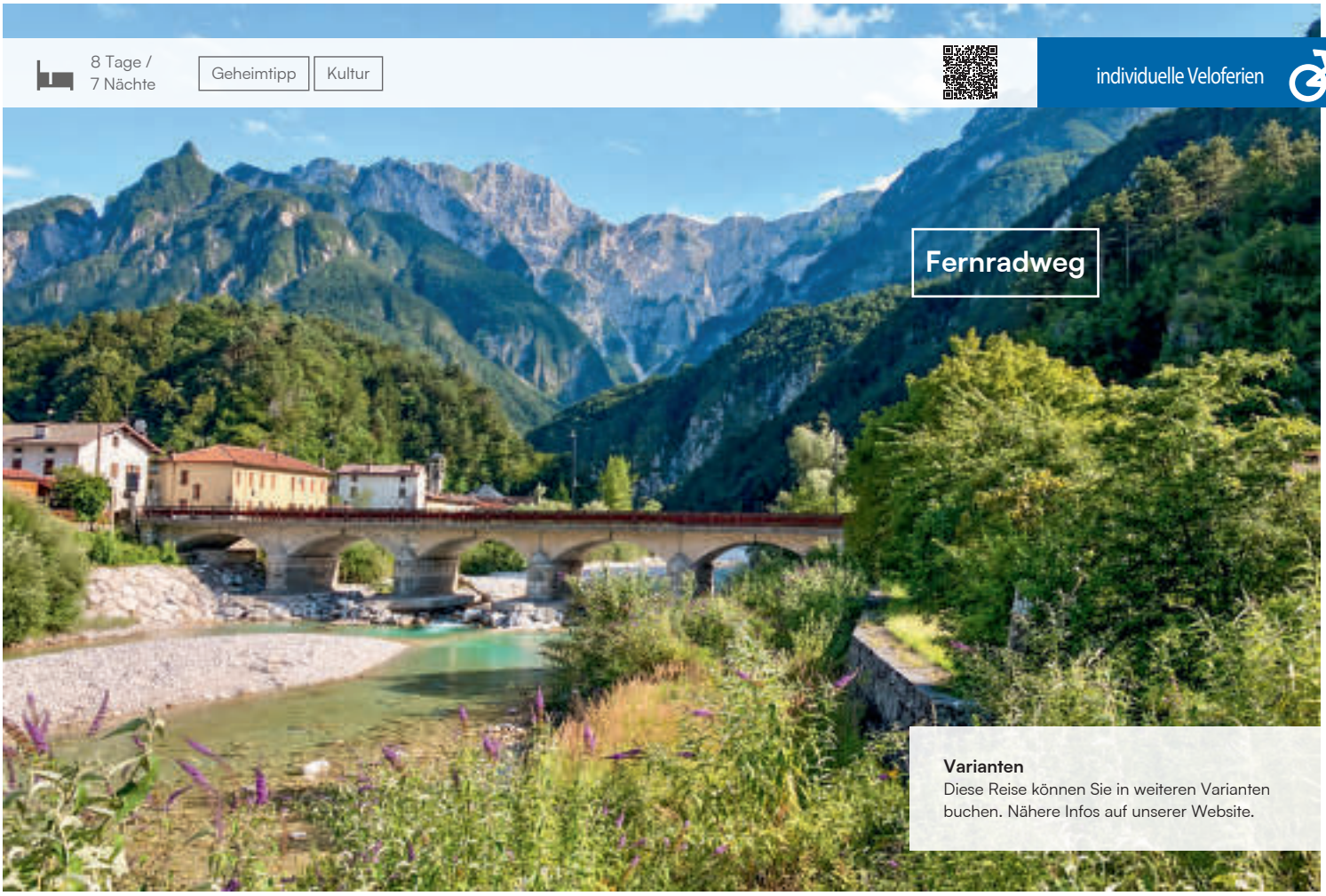

Varianten
Diese Reise können Sie in weiteren Varianten buchen. Nähere Infos auf unserer Website.

Alpe-Adria-Radweg

Von Salzburg nach Grado

Von den Alpen ans Meer! Eine interkulturelle Komposition aus der beeindruckenden Alpenregion Österreichs und dem südlichen Flair Italiens. Radeln Sie mit uns Richtung Süden und erleben dabei beeindruckende Landschaften, kulturelle Kleinode, unverfälschtes Brauchtum und herzhafte Kulinarik. Bei Ihrer Ankunft am Meer werden Sie uns zustimmen: hier waren grosse Komponisten am Werk!

1. Tag: Anreise nach Salzburg
2. Tag: Salzburg — St. Johann
↔ ca. 64 km ↑ 530 m ↓ 390 m
3. Tag: St. Johann — Mölltal + Bahnfahrt
↔ ca. 58 km ↑ 890 m ↓ 740 m
4. Tag: Mölltal — Villach
↔ ca. 72 km ↑ 290 m ↓ 480 m
5. Tag: Villach — Gemona/Umgebung
↔ ca. 65 km ↑ 330 m ↓ 880 m
6. Tag: Gemona/Umgebung — Udine
↔ ca. 40 km ↑ 160 m ↓ 250 m
7. Tag: Udine — Grado
↔ ca. 56 km ↑ 10 m ↓ 120 m
8. Tag: Abreise oder Verlängerung

Tourencharakter
Sie radeln vorwiegend auf gut ausgebauten Velowegen und ruhigen Nebenstrassen. Nur wenige Teilstücke führen auch auf stärker befahrenen Strassen oder unbefestigten Wegen. Insgesamt ist die Streckenführung sanft hügelig wobei das anspruchsvollste Stück zwischen St. Johann und dem Gasteiner Tal mit der Bahn überbrückt werden kann.



24.04. - 03.10.
Saison 1: 24.04. - 05.05. | 25.09. - 03.10.
Saison 2: 06.05. - 14.05. | 18.09. - 24.09.
Saison 3: 15.05. - 21.05. | 04.09. - 17.09.
Saison 4: 22.05. - 03.09.

Preise pro Person

Buchungscode	AT-AARSG-08X-PA
Saison 1	945.-
Saison 2	1'145.-
Saison 3	1'279.-
Saison 4	1'335.-
Zuschlag EZ	425.-
Velo 21-Gang Unisex	115.-
Mietvelo-PLUS	199.-
Elektrovelo	315.-

Kategorie: 3*- Hotels, Gasthöfe und Pensionen

Zusatznächte auf unserer Website.

Leistungen
- Übernachtungen inkl. Frühstück
- Persönliche Toureninformation
- Gepäcktransfer
- 1 Bahnfahrt Böckstein — Mallnitz inkl. Velo
- 1 Bahnfahrt Villach — Tarvis inkl. Velo
- Digitale Reiseunterlagen inkl. Navigations-App
- GPS Daten verfügbar
- Service Hotline

Hinweise
- Kurtaxe nicht im Reisepreis enthalten

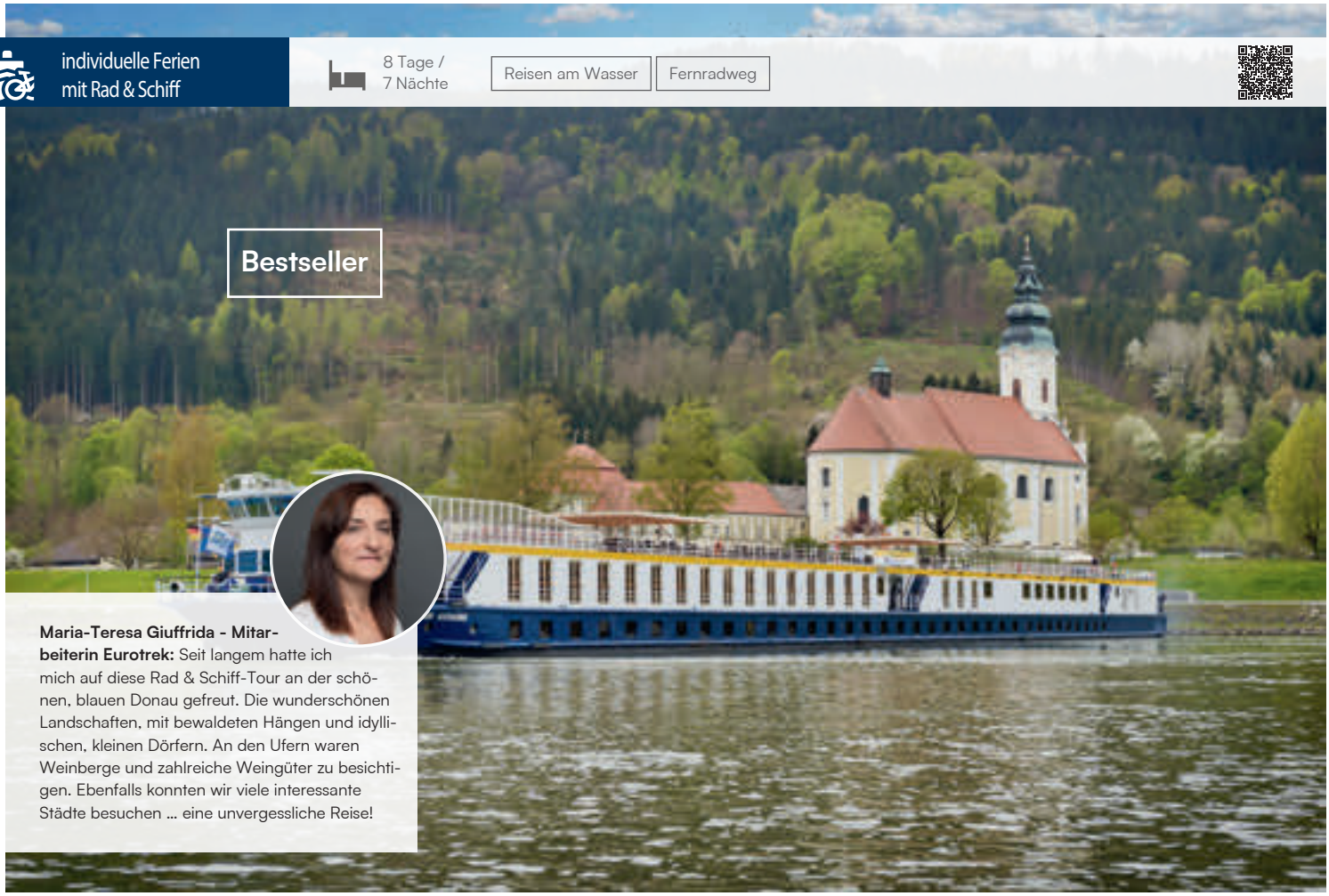

Maria-Teresa Giuffrida - Mitarbeiterin Eurotrek: Seit langem hatte ich mich auf diese Rad & Schiff-Tour an der schönen, blauen Donau gefreut. Die wunderschönen Landschaften, mit bewaldeten Hängen und idyllischen, kleinen Dörfern. An den Ufern waren Weinberge und zahlreiche Weingüter zu besichtigen. Ebenfalls konnten wir viele interessante Städte besuchen ... eine unvergessliche Reise!

17.04. - 25.09.
Anreise Samstag
Saison 1: 17.04.
Saison 2: 01.05.
Saison 3: 15.05. - 25.09.

Preise pro Person

Buchungscode	AT-DOSWK-08I-	Kat. H H	Kat. O O
Saison 1		1'005.-	1'205.-
Saison 2		1'135.-	1'339.-
Saison 3		1'285.-	1'495.-
Zuschlag 1-Bett-Kabine		289.-	289.-
Abschlag 3-Bett-Kabine			-250.-
Velo 7-Gang Unisex		115.-	115.-
Elektrovelo		249.-	249.-

Kat. H = Hauptdeck | Kat. O = Oberdeck

Leistungen
• Übernachtungen in Aussenkabinen mit DU/WC in der gebuchten Kabinenkategorie • Vollpension: 7x Frühstücksbuffet, 6x Lunchpaket für Velotouren oder Mittagssnack, 6x Kaffee und Kuchen am Nachmittag, 6x 3-Gang-Abendessen • 1 Begrüssungs- und Abschiedsgetränk • Tägliche Kabinenreinigung • Bettwäsche und Handtücher • Alle Passagier- und Hafengebühren • Tägliche Velotourenbesprechung • Digitale Reiseunterlagen inkl. Navigations-App • GPS-Daten verfügbar • Bordreiseleitung

Donau im Dreivierteltakt

Engelhartszell - Wien - Engelhartszell

Kombinieren Sie eines der schönsten Ziele für Flusskreuzfahrer mit dem beliebtesten Veloweg Europas. Leicht bergab pedalen Sie durch die beeindruckende Donaulandschaft und entdecken die sagenumwobene Wachau. Und dann Wien — ein Feuerwerk an Sehenswürdigkeiten! Während einer Stadtrundfahrt mit dem Velo sind der Stephansdom, das Rathaus oder das Riesenrad zum Greifen nah. Auf dem Naschmarkt wird ein Marktbummel zu einem kulinarischen Erlebnis. Entspannung finden Sie in den gemütlichen Kaffeehäusern und urtypischen Heurigen in der Vorstadt. Die Höhepunkte der Tour: die Schlögener Donauschlinge, die Wachau und die Weltstadt Wien.

1. Tag: Anreise nach Engelhartszell
2. Tag: Engelhartszell — Aschach | Schifffahrt nach Linz und weiter nach Tulln
|↔| ca. 40-43 km ↑ 40 m ↓ 55 m
3. Tag: Tulln — Wien-Nussdorf
|↔| ca. 32-37 km ↑ 40 m ↓ 50 m
4. Tag: Wien-Nussdorf (Ruhetag)
5. Tag: Krems — Melk
|↔| ca. 36-38 km ↑ 20 m ↓ 35 m
6. Tag: Melk — Grein
|↔| ca. 50 km ↑ 20 m ↓ 35 m
7. Tag: Grein - Mauthausen | Schifffahrt nach Engelhartszell
|↔| ca. 36-40 km ↑ 90 m ↓ 70 m
8. Tag: Abreise oder Verlängerung

Tourencharakter
Der gut ausgebaute Donauradweg führt ohne nennenswerte Steigungen durch flaches Gelände und ist für jedermann geeignet. Und wer eine Pause braucht, bleibt einfach einen Tag auf dem Schiff und geniesst die Landschaft vom Sonnendeck aus.





Ihr Schiff: MS Prinzessin Katharina
Passagiere 140 • Crew 30 • Decks 2
Auf unserem Schiff für gehobene Ansprüche erwartet Sie klassische Eleganz, eine freundliche Crew und eine gediegene Einrichtung. Auf zwei Passagierdecks verteilt befinden sich ein Panoramarestaurant, ein behaglicher Salon, eine Bar und ein einladendes Foyer.

Höhepunkte der Donau

Engelhartszell - Budapest - Wien - Engelhartszell

Die faszinierende Landschaft der Wachau mit ihren Weinterrassen, die unberührten Auenwälder des Nationalparks Donau-Auen und das malerische ungarische Donauknie wechseln ab mit pulsierenden Metropolen wie Wien, Bratislava und Budapest. Der breite Strom teilt die Stadt in das bergige Buda und das flache Pest. In Esztergom grüsst schon aus der Ferne die imposante Kuppel der Basilika. Bratislava, die slowakische Hauptstadt, lädt mit einer bezaubernden Altstadt zu einem ausgedehnten Bummel ein. Ein kleiner Flirt mit Wien, der Stadt des Walzers, gefällig? Ein Feuerwerk an Sehenswürdigkeiten, kleine, verträumte Kaffeehäuser und gemütliche Heurigenlokale erwarten Sie.

1. Tag: Anreise nach Engelhartszell
2. Tag: Engelhartszell — Aschach | Schifffahrt nach Wien-Nussdorf
|↔| ca. 40-43 km ↑ 40 m ↓ 55 m
3. Tag: Wien-Nussdorf (Ruhetag) | Schifffahrt nach Budapest
4. Tag: Budapest (Ruhetag) oder Velotour Szentendre | Schifffahrt nach Visegrad
|↔| ca. 46 km ↑ 90 m ↓ 90 m
5. Tag: Visegrad — Vác — Visegrad | Schifffahrt nach Bratislava
|↔| ca. 36 km ↑ 85 m ↓ 85 m
6. Tag: Bratislava (Ruhetag) | Schifffahrt in die Wachau
7. Tag: Wachau — Melk — Pöchlarn | Schifffahrt nach Engelhartszell
|↔| ca. 39-49 km ↑ 90 m ↓ 70 m
8. Tag: Abreise oder Verlängerung

Tourencharakter
Die Route verläuft flach entlang des Flusses und bietet entspanntes Velovergnügen. Sie ist ideal für Genussradler, die ohne Hektik die Landschaft entdecken möchten. Auch Einsteiger finden hier optimale Bedingungen für eine angenehme und schöne Fahrt.



10.04. - 02.10.
Anreise Samstag
Saison 1: 10.04. | 02.10.
Saison 2: 24.04.
Saison 3: 08.05. - 31.07. | 28.08. - 18.09.

Preise pro Person

Buchungscode AT-DOSBK-08I-	Kat. H H	Kat. O O
Saison 1	**1'105.-**	**1'305.-**
Saison 2	**1'239.-**	**1'445.-**
Abschlag 3-Bett-Kabine		-250.-
Zuschlag 1-Bett-Kabine	289.-	289.-
Saison 3	**1'479.-**	**1'695.-**
Abschlag 3-Bett-Kabine		-350.-
Zuschlag 1-Bett-Kabine	289.-	289.-
Velo 7-Gang Unisex	115.-	115.-
Elektrovelo	249.-	249.-

Kat. H = Hauptdeck | Kat. O = Oberdeck

Leistungen
• Unterbringung in Aussenkabinen mit Dusche/WC in der gebuchten Kabinenkategorie • Vollpension: 7x Frühstücksbuffet, 6x Lunchpaket für Fahrradtouren oder Mittagssnack, 6x Kaffee und Kuchen am Nachmittag, 6x 3-Gang-Abendessen • 1 Begrüssungs- und Abschiedsgetränk • Tägliche Kabinenreinigung • Bettwäsche und Handtücher • Tägliche Velotourenbesprechung • Alle Passagier- und Hafengebühren • Digitale Reiseunterlagen inkl. GPS-Daten für die Radtouren • GPS-Daten verfügbar • Bordreiseleitung

8 Tage / 7 Nächte

Bergwelten | Kultur

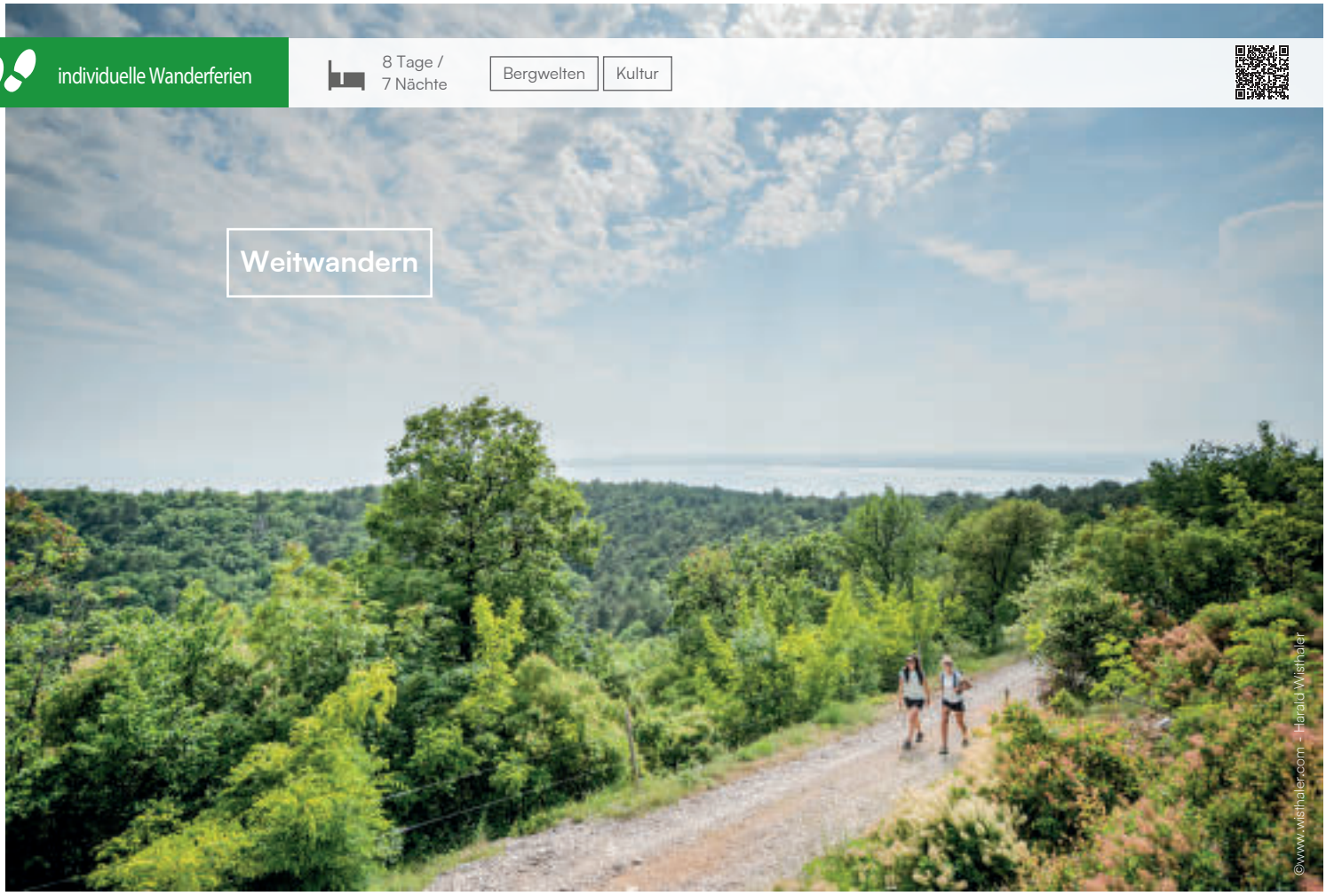

Alpe-Adria 3-Länder Runde

Auf den Spuren des Alpe-Adria-Trails

Diese Wanderreise bietet das einmalige Erlebnis, drei Länder in einer Woche zu entdecken. Erleben Sie eine spannende Wanderreise in beeindruckenden Berg- und Naturlandschaften geprägt durch die drei Kulturen der Länder. Gestartet wird in Villach. Hier spürt man den nahen Süden. In Italien durchwandern Sie einen kleinen Teil der Region Friaul-Julisch Venetien. Dieser ist geprägt durch den Karnischen Höhenkamm von über 100 km Länge, zwischen den Einzugsgebieten von Drau, Gail und Tagliamento, sowie den Julischen Alpen. Ein Höhepunkt der Tour ist sicherlich der italienische Wallfahrtsort Monte Lussari. Nicht weniger beeindruckend ist der slowenische Teil der Wanderreise, den Triglav-Nationalpark und in den mondänen Skiort Kranjska Gora.

08.06. - 17.09.
Anreise Dienstag und Freitag
Saison 1: 08.06. - 08.07. | 07.09. - 17.09.
Saison 2: 09.07. - 23.07. | 03.08. - 06.09.

Preise pro Person

Buchungscode	AT-AAWVI-08X
Saison 1	975.-
Saison 2	1'105.-
Zuschlag EZ	309.-

Kategorie: Gasthöfe und Hotels der guten 3*-Kategorie

Zusatznächte auf unserer Website.

Leistungen
- Übernachtungen inkl. Frühstück
- Videobriefing
- Gepäcktransfer
- Transfers gemäss Programm
- Bestens ausgearbeitete Routenführung
- Digitale Reiseunterlagen inkl. Navigations-App
- Service-Hotline

Hinweise
- Kurtaxe nicht im Reisepreis enthalten

1. Tag: Anreise nach Villach
2. Tag: Villach — Dobratsch — Villach
ca. 4 h | ca. 11 km | ↑ 750 m | ↓ 550 m
3. Tag: Villach — Camporosso
ca. 6 h | ca. 16 km | ↑ 980 m | ↓ 860 m
4. Tag: Camporosso — Monte Lussari (Luschariberg) — Camporosso
ca. 5 h | ca. 12 km | ↑ 960 m | ↓ 960 m
5. Tag: Camporosso — Kranjska Gora
ca. 5 h | ca. 18 km | ↑ 300 m | ↓ 230 m
6. Tag: Ruhetag oder Rundwanderung Kranjska Gora
ca. 5 h | ca. 14 km | ↑ 310 m | ↓ 320 m
7. Tag: Kranjska Gora — Faak am See — Villach
ca. 6 h | ca. 16 km | ↑ 890 m | ↓ 1'260 m
8. Tag: Abreise oder Verlängerung

Tourencharakter
Abwechslungsreiche Wanderreise durch die Berg- und Naturlandschaften von Österreich, Italien und Slowenien. Die Wanderungen führen auf markierten Berg- und Wanderwegen durch die Karnischen und Julischen Alpen. Eine gute Grundkondition ist für die technisch einfache bis mittelschwere Tour erforderlich.



10 Tage / 9 Nächte

Bergwelten | Kultur | Kulinarik | Weitwanderweg

individuelle Wanderferien

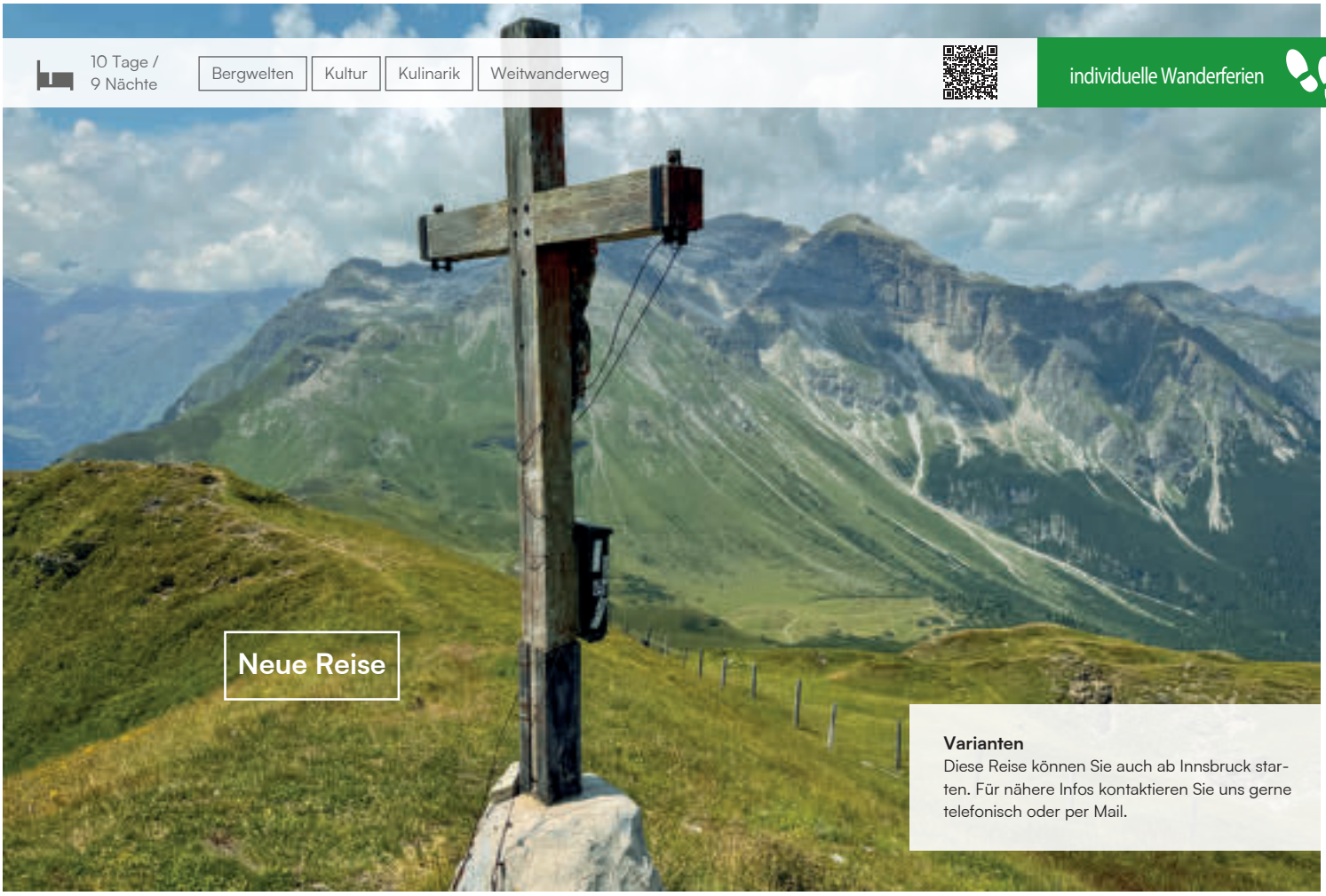

Neue Reise

Varianten
Diese Reise können Sie auch ab Innsbruck starten. Für nähere Infos kontaktieren Sie uns gerne telefonisch oder per Mail.

Alpenüberquerung: Garmisch - Bozen

Traumwege über die Alpen

Zwischen Bayern, Tirol und Südtirol schlägt das Herz von Wanderbegeisterten höher, denn aussichtsreiche Höhenwege, Passübergänge und traumhafte Panoramen begleiten Sie auf der gesamten Alpenüberquerung. Nach dem Auftakt in Garmisch-Partenkirchen passieren Sie die wildromantische Partnachklamm und wandern entlang der Nordflanke des Karwendels nach Innsbruck. Anschliessend geht es durch die eindrucksvolle Gebirgslandschaft der Stubaier Alpen in die ruhigen, abgeschiedenen Täler des Gschnitz- und Obernbergtals. Am Sandjöchl überschreiten Sie den Alpenhauptkamm nach Südtirol und geniessen erste Ausblicke auf die sonnigen Täler des Südens. Mit der historischen Rittner Bahn und der Seilbahnfahrt nach Bozen klingt die Reise entspannt aus.

1. Tag: Anreise nach Garmisch
2. Tag: Garmisch — Mittenwald
ca. 6.5 h | ca. 21 km | ↑ 680 m | ↓ 490 m
3. Tag: Mittenwald — Innsbruck
ca. 5.5 h | ca. 13 km | ↑ 1'130 m | ↓ 160 m
4. Tag: Innsbruck — Gschnitztal/Wipptal
ca. 4.5 h | ca. 12 km | ↑ 690 m | ↓ 1'060 m
5. Tag: Gschnitztal/Wipptal — Obernbergtal/Wipptal
ca. 5.5 h | ca. 13 km | ↑ 930 m | ↓ 720 m
6. Tag: Obernbergtal/Wipptal — Gossensass
ca. 5.5 h | ca. 15 km | ↑ 760 m | ↓ 1'060 m
7. Tag: Gossensass — Sterzing
ca. 4 h | ca. 10 km | ↑ 610 m | ↓ 480 m
8. Tag: Sterzing — Brixen
ca. 6 h | ca. 15 km | ↑ 910 m | ↓ 1'080 m
9. Tag: Brixen — Bozen
10. Tag: Abreise oder Verlängerung

Tourencharakter
Schöne und abwechslungsreiche Wander- und Bergwege erwarten Sie auf den täglichen Etappen. Meist stehen kürzere Optionen in Tallagen zur Auswahl. Kondition für längere Aufstiege, sowie Trittsicherheit und ein Mindestmass an Schwindelfreiheit ist Voraussetzung.



12.06. - 19.09.
Anreise Donnerstag, Freitag, Samstag, Sonntag
Saison 1: 12.06. - 23.06. | 16.09. - 19.09.
Saison 2: 24.06. - 30.06. | 26.08. - 15.09.
Saison 3: 01.07. - 25.08.

Preise pro Person

Buchungscode	DE-ALWGB-10X
Saison 1	1'465.-
Saison 2	1'669.-
Saison 3	1'859.-
Zuschlag EZ	499.-

Kategorie: 3* und 4* - Hotels und Gasthöfe

Zusatznächte auf unserer Website.

Leistungen
- Übernachtungen inkl. Frühstück
- Gepäcktransfer
- Persönliche Toureninformation
- 1 Transfer Mittenwald — Möslalm
- Talfahrten Innsbrucker Nordkettenbahn* und Seilbahn Rosskopf
- Bergfahrten Serlesbahn und Seilbahn Ladurns
- 1 Kombiticket Rittner Schmalspurbahn und Rittner Seilbahn
- Digitale Reiseunterlagen inkl. Navigations-App
- GPS-Daten verfügbar
- Service Hotline

Hinweise
- Kurtaxe nicht im Reisepreis enthalten

8 Tage / 7 Nächte

Reisen am Wasser | Geheimtipp

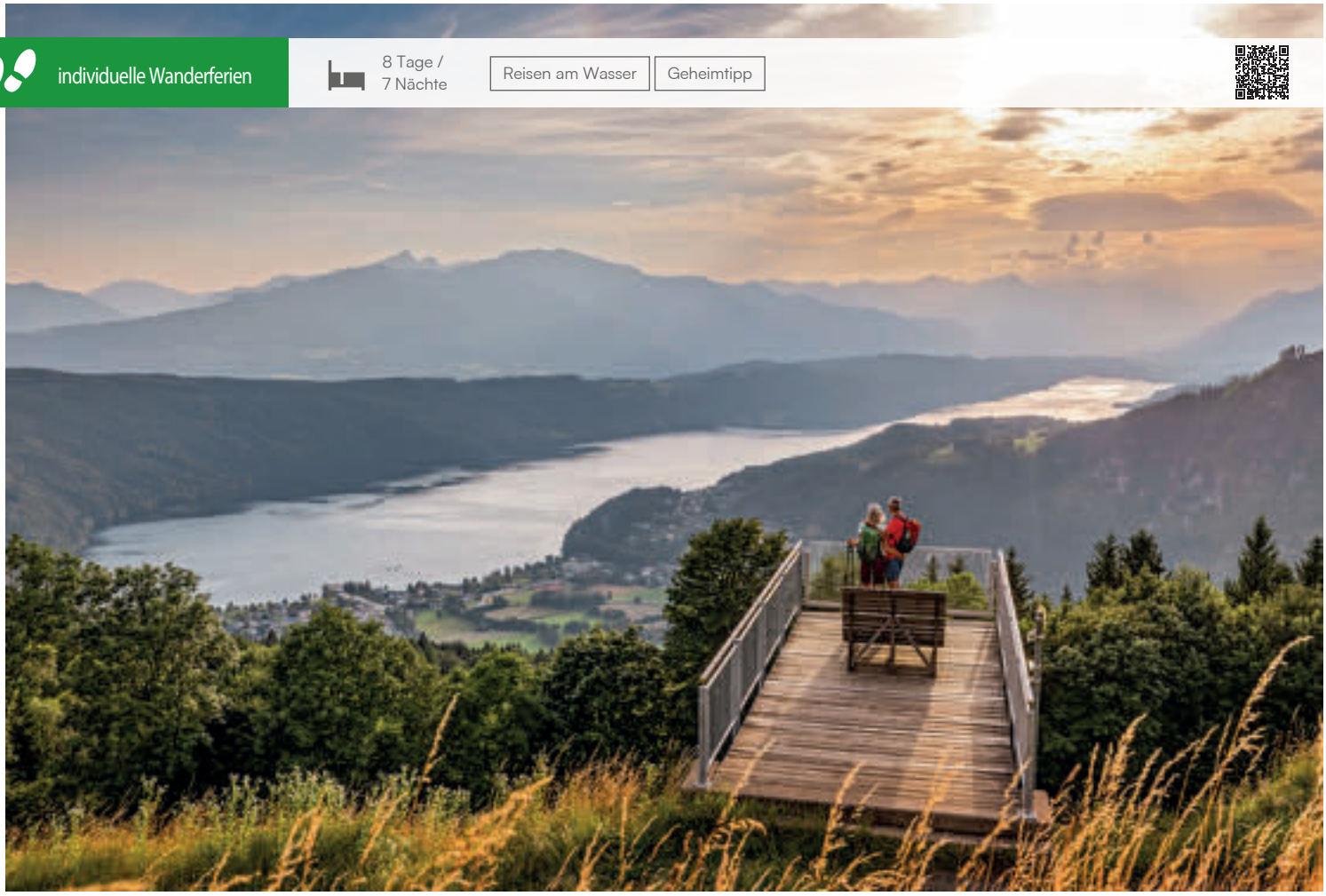

24.04. - 02.10.
Anreise Samstag
Saison 1: 24.04. - 14.05. | 18.09. - 02.10.
Saison 2: 15.05. - 18.06. | 28.08. - 17.09.
Saison 3: 19.06. - 27.08.

Preise pro Person

Buchungscode	AT-KAWVI-08X
Saison 1	1'045.-
Saison 2	1'225.-
Saison 3	1'389.-
Zuschlag EZ	399.-

Kategorie: 3*- und 4*-Hotels und Gasthöfe

Zusatznächte auf unserer Website.

Leistungen
- Übernachtungen inkl. Frühstück
- Gepäcktransfer
- Persönliche Toureninformation
- 1 Transfer Feld am See - Annenheim
- 1 Kärnten Card (Bergfahrt Gerlitzen, Schifffahrt Millstätter See und Ossiacher See, Eintritt Wildpark, Schloss Porcia sowie Vergünstigungen für die Schifffahrt am Wörthersee uvm.)
- 1 Käseverkostung Nockberge
- Digitale Reiseunterlagen inkl. Navigations-App
- GPS-Daten verfügbar
- Service Hotline

Hinweise
- Kurtaxe nicht im Reisepreis enthalten

Kärntner Berge & Seen

Wandern im sonnigen Süden Österreichs

Kärnten steht für Lebensfreude, Natur und Genuss — und genau das erleben Sie auf dieser Wanderreise im sonnigen Süden Österreichs. Von Villach, dem Tor zum Kärntner Seenparadies, geht es entlang des Wörthersees mit seinen eleganten Villen und dem Schloss Velden. Begleitet vom Panorama der Villacher Alpen wandern Sie auf den Pyramidenkogel und geniessen traumhafte Ausblicke. Danach folgen Seen-Highlights wie die Ufersteige am Millstätter See, die Pfade am Brennsee und die Trails rund um den Ossiacher See. Auch die Berge kommen nicht zu kurz: Der Sternenbalkon hoch über dem Millstätter See und der Juwelenweg durch die Nockberge sind unvergessliche Wandererlebnisse.

1. Tag: **Anreise nach Villach**
2. Tag: **Villach — Velden/Umgebung**
ca. 4.5 h | ca. 15 km | ↑ 370 m | ↓ 370 m
3. Tag: **Rundwanderung Velden**
ca. 4.5 h | ca. 14 km | ↑ 330 m | ↓ 330 m
4. Tag: **Velden/Umgebung — Döbriach**
ca. 4 h | ca. 15 km | ↑ 150 m | ↓ 100 m
5. Tag: **Rundwanderung Döbriach**
ca. 3.5 h | ca. 10 km | ↑ 560 m | ↓ 560 m
6. Tag: **Döbriach — Feld am See**
ca. 3.5 h | ca. 9 km | ↑ 390 m | ↓ 240 m
7. Tag: **Feld am See — Villach**
ca. 3.5 h | ca. 8 km | ↑ 460 m | ↓ 470 m
8. Tag: **Abreise oder Verlängerung**

Tourencharakter
Sie wandern auf schönen abwechslungsreichen Wanderwegen und Pfaden, Forststrassen und Waldwegen. Etwas Trittsicherheit ist für einzelne schmale und kurze felsige Passagen nötig. Für die Wanderungen bis zu max. 5 Stunden ist eine gute Grundkondition ausreichend. Oft stehen eine einfachere und eine sportliche Variante zur Auswahl.



8 Tage / 7 Nächte

Bergwelten | Geheimtipp | Kultur | Weitwanderweg

individuelle Wanderferien

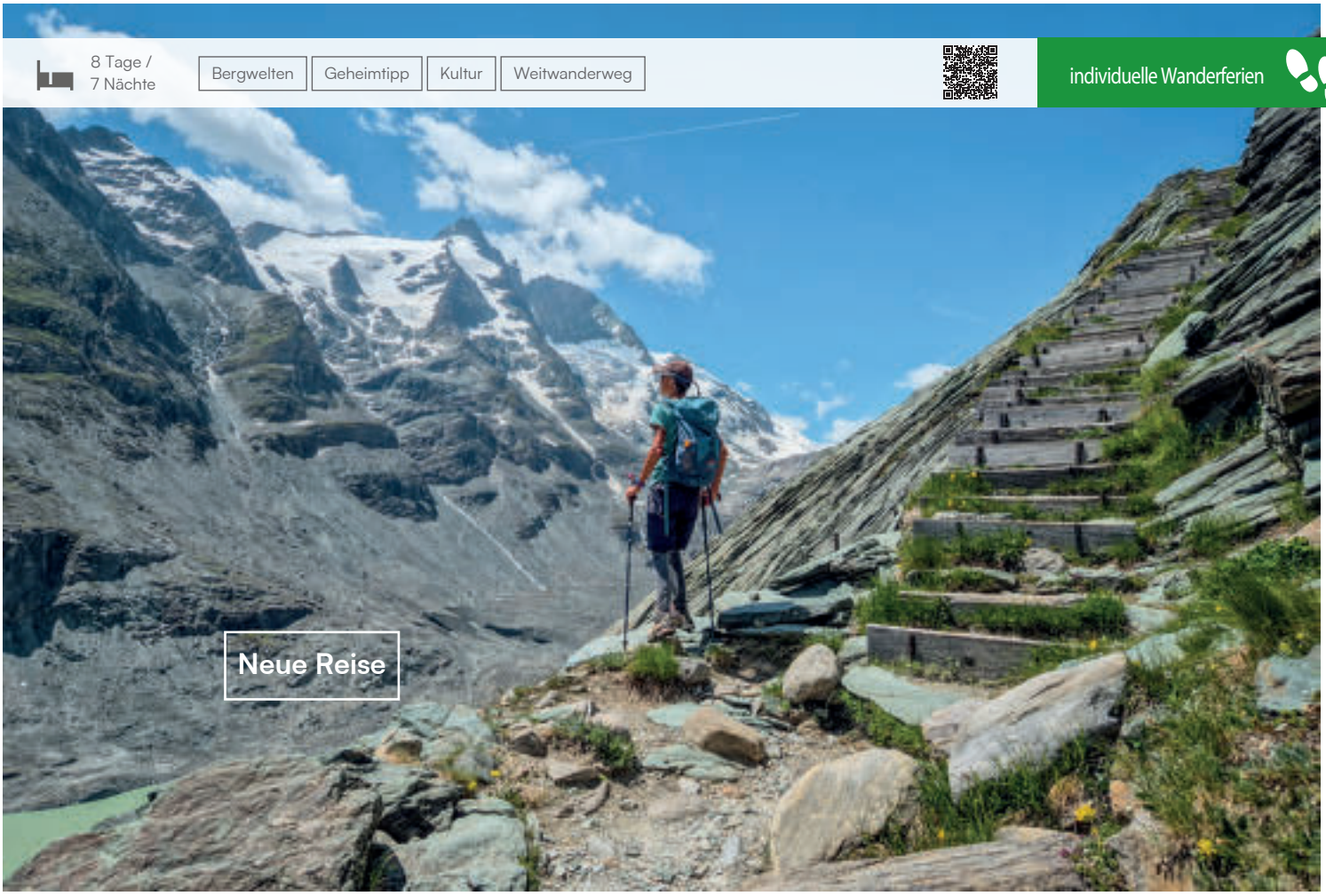

Grossglockner - Kranjska Gora

Von Österreichs höchstem Berg zu den Gipfeln Sloweniens

Von alpin bis mediterran: Der Alpe-Adria-Trail begeistert mit Gletschern, türkisgrünen Seen, den Hohen Tauern, den sanften Nockbergen, idyllischen Bergdörfern und charmanten Städten. Von Heiligenblut am Grossglockner führt die Route unter dem Pasterzengletscher durch das Mölltal, über die Millstätter Alpe und durch den Biosphärenpark Nockberge zum Millstätter See. Weiter geht es von See zu See bis nach Velden am Wörthersee. Auf der abschliessenden Königsetappe überqueren Sie die Karawanken und erreichen Kranjska Gora am Fuss der Julischen Alpen.

1. Tag: Anreise nach Heiligenblut
2. Tag: Rundwanderung an der Franz-Josefs-Höhe — Heiligenblut
ca. 5.5 h | ca. 16 km | ↑ 320 m | ↓ 1'160 m
3. Tag: Heiligenblut — Mallnitz
ca. 5.5 h | ca. 15 km | ↑ 1'000 m | ↓ 400 m
4. Tag: Mallnitz — Spittal an der Drau
ca. 4 h | ca. 17 km | ↑ 150 m | ↓ 640 m
5. Tag: Spittal an der Drau — Döbriach
ca. 7 h | ca. 22 km | ↑ 480 m | ↓ 1'430 m
6. Tag: Döbriach — Velden am Wörthersee
ca. 6 h | ca. 20 km | ↑ 600 m | ↓ 660 m
7. Tag: Velden am Wörthersee — Kranjska Gora
ca. 6.5 h | ca. 16 km | ↑ 990 m | ↓ 1'080 m
8. Tag: Abreise oder Verlängerung

Tourencharakter

Sie wandern auf alpinen Pfaden, Wald- und Wiesenwegen in vielfältigem Terrain. Einige Etappen beinhalten längere Aufstiege und steilere Abschnitte. Trittsicherheit, abschnittsweise Schwindelfreiheit sowie sehr gute Kondition für die längeren Etappen sind erforderlich. Die meisten Etappen können bei Bedarf verkürzt oder vereinfacht werden.

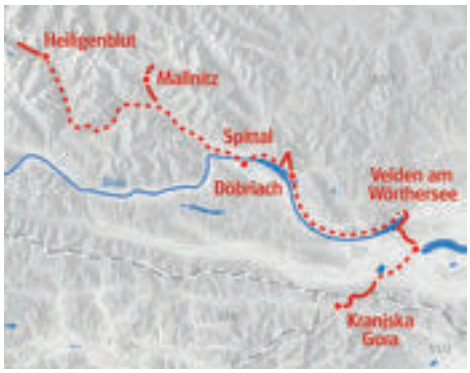

06.06. - 19.09.

Anreise Sonntag
Saison 1: 06.06. - 19.06. | 05.09. - 19.09.
Saison 2: 20.06. - 03.07. | 22.08. - 04.09.
Saison 3: 04.07. - 21.08.

Preise pro Person

Buchungscode	AT-KAWHK-08X
Saison 1	1'005.-
Saison 2	1'199.-
Saison 3	1'365.-
Zuschlag EZ	319.-

Kategorie: 3* - und 4* Hotels und Gasthöfe

Zusatznächte auf unserer Website.

Leistungen

- Übernachtungen inkl. Frühstück
- Gepäcktransfer
- Transfers gemäss Programm
- 1 Eintritt Groppensteiner Schlucht
- Digitale Reiseunterlagen inkl. Navigations-App
- GPS-Daten verfügbar
- Service-Hotline

Hinweise

- Kurtaxe nicht im Reisepreis enthalten

8 Tage / 7 Nächte

Reisen am Wasser | Reisen mit Hund

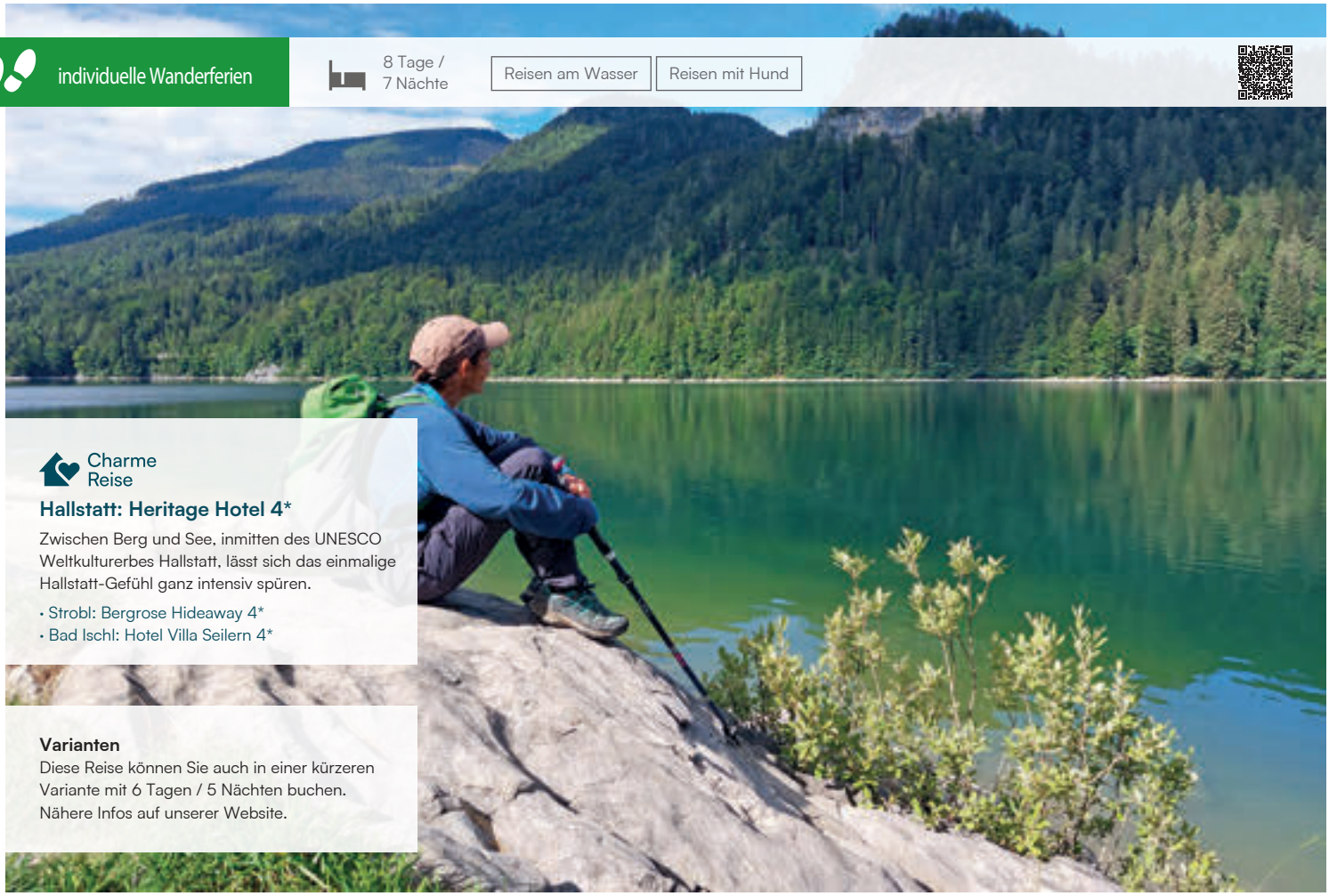

Charme Reise

Hallstatt: Heritage Hotel 4*

Zwischen Berg und See, inmitten des UNESCO Weltkulturerbes Hallstatt, lässt sich das einmalige Hallstatt-Gefühl ganz intensiv spüren.

- Strobl: Bergrose Hideaway 4*
- Bad Ischl: Hotel Villa Seilern 4*

Varianten
Diese Reise können Sie auch in einer kürzeren Variante mit 6 Tagen / 5 Nächten buchen. Nähere Infos auf unserer Website.

Genusswandern im Salzkammergut

Idyllische Seen, Kaiserstadt und Weltkulturerbe

Die Berge und die malerischen Ortschaften gehören wohl zu den schönsten landschaftlichen Schätzen dieser Welt. Zauberhafte Seen laden zum Baden oder zur Schifffahrt ein, gelebte Traditionen versetzen Sie zurück in längst vergangene Zeiten. Diese Einzigartigkeit hat auch die UNESCO erkannt und der Region Hallstatt das Prädikat eines Natur- und Weltkulturerbes zuerkannt. Wie Kaiserin Sissi sollten auch Sie die verführerischen Torten und Kuchen in stilvollen Konditoreien geniessen und die kulinarischen Leckerbissen der Region verkosten.

01.05. - 03.10.
Anreise täglich
Saison 1: 01.05. - 21.05. | 18.09. - 03.10.
Saison 2: 22.05. - 25.06. | 28.08. - 17.09.
Saison 3: 26.06. - 27.08.

Preise pro Person		Charme	Kat. A
Buchungscode	AT-SKWWO-	08D	08X
Saison 1		1'375.-	945.-
Saison 2		1'679.-	1'065.-
Saison 3		1'795.-	1'215.-
Zuschlag EZ		529.-	339.-

Kat. Charme: siehe Beschreibung | Kat. A.: schöne 3*- und 4*- Hotels

Zusatznächte auf unserer Website.

Leistungen
- Übernachtungen inkl. Frühstück
- Persönliche Toureninformation
- Gepäcktransfer
- 1 Schifffahrt Wolfgangsee
- 1 Talfahrt Salzbergbahn Hallstatt
- Bahnfahrten Bad Goisern — Hallstatt, Hallstatt — Bad Goisern, Hallstatt — Bad Ischl
- 1 Salzkammergut Erlebnis-Card
- Digitale Reiseunterlagen inkl. Navigations-App
- GPS-Daten verfügbar
- Service Hotline

Hinweise
- Kurtaxe nicht im Reisepreis enthalten

1. Tag: Anreise an den Wolfgangsee
2. Tag: Rundwanderung St. Wolfgang & St. Gilgen
ca. 3.5 h | ca. 10 km | ↑ 310 m | ↓ 310 m
3. Tag: Wolfgangsee — Bad Ischl
ca. 4 h | ca. 11 km | ↑ 350 m | ↓ 350 m
4. Tag: Ruhetag in Bad Ischl
ca. 1.5 h | ca. 4 km | ↑ 170 m | ↓ 170 m
5. Tag: Bad Ischl — Hallstatt
ca. 3.5 h | ca. 11 km | ↑ 190 m | ↓ 160 m
6. Tag: Rundwanderung Hallstatt
ca. 4 h | ca. 13 km | ↑ 220 m | ↓ 200 m
7. Tag: Hallstatt — Wolfgangsee
ca. 4 h | ca. 14 km | ↑ 240 m | ↓ 170 m
8. Tag: Abreise oder Verlängerung

Tourencharakter
Bei dieser Reise wird Wandern mit Kultur und Sehenswürdigkeiten zu einer wunderbaren Kombination. Die Wege sind gut, es gibt nur kurze Steigungen auf kleineren Serpentinenwegen. Diese Tour können wir auch Familien sehr empfehlen.



8 Tage / 7 Nächte | Geheimtipp | Weitwanderweg

individuelle Wanderferien

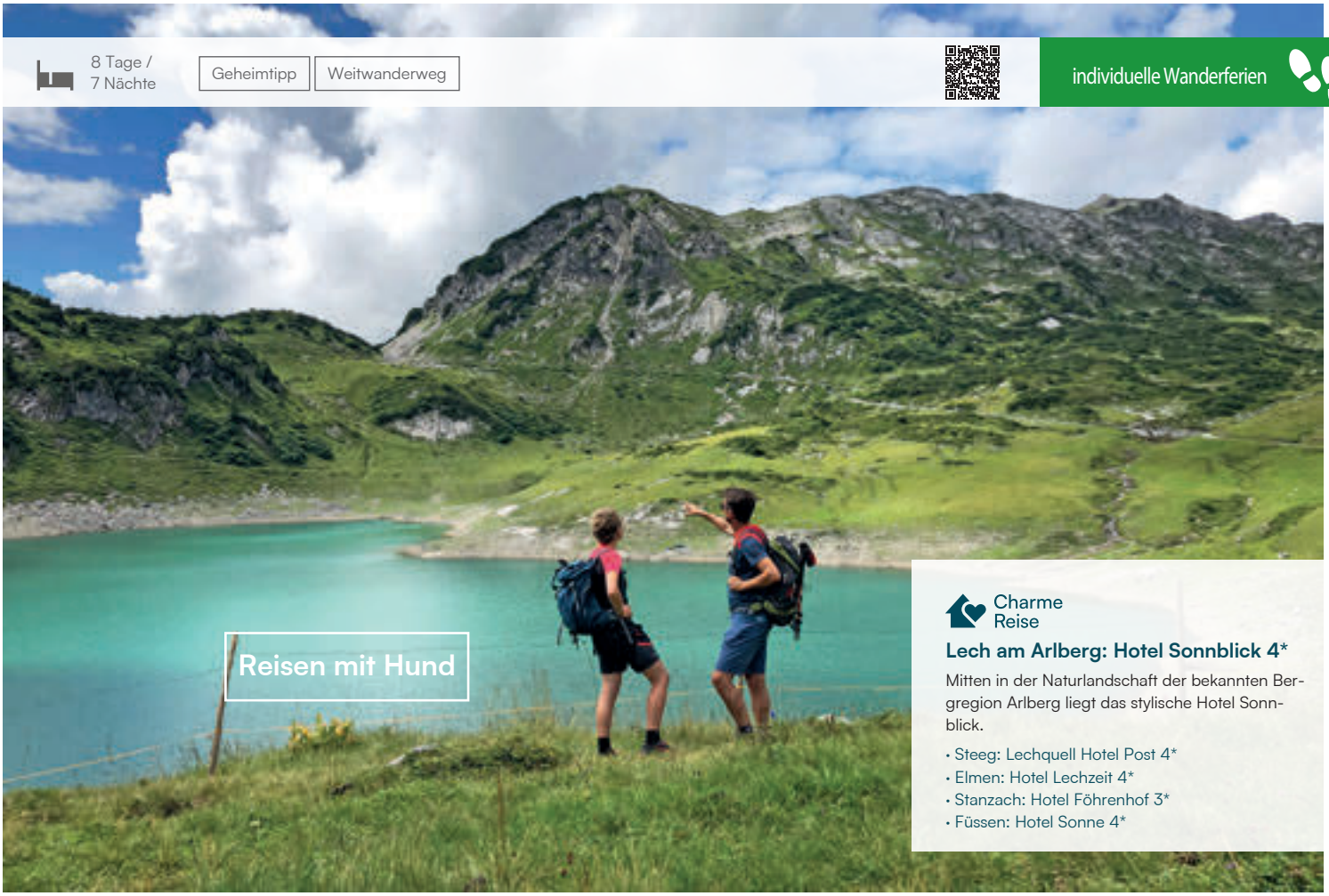

Charme Reise

Lech am Arlberg: Hotel Sonnblick 4*

Mitten in der Naturlandschaft der bekannten Bergregion Arlberg liegt das stylische Hotel Sonnblick.

- Steeg: Lechquell Hotel Post 4*
- Elmen: Hotel Lechzeit 4*
- Stanzach: Hotel Föhrenhof 3*
- Füssen: Hotel Sonne 4*

Bezaubernder Lechweg

Weitwandern von der Quelle bis zum Wasserfall

Ein einzigartiges Naturerlebnis erwartet Sie auf unserer Wanderreise entlang des Lechwegs: Auf rund 125 km begleiten Sie den glitzernden Lech von seiner Quelle nahe des Formarinsees im österreichischen Lech am Arlberg, durch eine der letzten Wildflusslandschaften Europas, bis hin zum Lechfall in Füssen im bayerischen Allgäu. Auf Ihrem Weg entdecken Sie nicht nur die ungezähmte und raue Schönheit der grenzüberschreitenden Alpenregionen, Sie durchwandern auch eine der grössten Steinbock-Kolonien Europas

1. Tag: Anreise nach Lech am Arlberg
2. Tag: Rundwanderung Formarinsee
ca. 4.5 h | ca. 14 km | ↑ 50 m | ↓ 500 m
3. Tag: Lech am Arlberg — Steeg/Umgebung
ca. 4 h | ca. 11 km | ↑ 300 m | ↓ 300 m
4. Tag: Steeg/Umgebung — Elmen*
ca. 5 h | ca. 18 km | ↑ 380 m | ↓ 400 m
5. Tag: Elmen — Stanzach*
ca. 4 h | ca. 13 km | ↑ 350 m | ↓ 500 m
6. Tag: Stanzach — Füssen*
ca. 5 h | ca. 19 km | ↑ 50 m | ↓ 150 m
7. Tag: Rundwanderung Füssen*
ca. 2 h | ca. 5 km | ↑ 130 m | ↓ 130 m
8. Tag: Abreise oder Verlängerung

Tourencharakter

Sie wandern auf gut zu begehenden Wanderwegen, Waldwegen, Forst- und Schotterstrassen. Für die Wanderungen sollten Sie eine gute Grundkondition mitbringen. Eine Verkürzung der längeren Etappen per Bus ist möglich. Abschnittsweise ist etwas Trittsicherheit erforderlich. Die Hängebrücken können umgangen werden.



13.06. - 19.09.
Anreise täglich
Saison 1: 13.06. - 28.06. | 24.08. - 20.09.
Saison 2: 29.06. - 23.08.
Saison 2027-1: 12.06. - 25.06. | 28.08. - 19.09.
Saison 2027-2: 26.06. - 27.08.

Preise pro Person		Charme	Kat. A
Buchungscode	AT-VBWLF-	08D	08X
Saison 1		1'395.-	1'045.-
Saison 2		1'709.-	1'259.-
Zuschlag EZ		529.-	255.-

Kat. Charme: siehe Beschreibung | Kat. A.: schöne 3*- und 4*- Hotels

Zusatznächte auf unserer Website.

Leistungen

• Übernachtungen inkl. Frühstück • Gepäcktransfer • Persönliche Toureninformation • 1 original «Lechweg-Käse» von der Naturkäserei Sojer in Steeg • 1 Lech Card (Vergünstigungen für Seilbahnen, Eintritte, u.v.m.) • 4 Gästekarten für alle weiteren Etappen der Wanderreise (Vergünstigungen, kostenfreie Busfahrten, u.v.m.) • Digitale Reiseunterlagen inkl. Navigations-App • GPS-Daten verfügbar • Service Hotline

Hinweise

• Kurtaxe nicht im Reisepreis enthalten • *Bei der Kat. A wandern Sie an Tag 4 Steeg - Elbigenalp, Tag 6 Stanzach - Höfen/Umgebung. An Tag 7 Höfen/Umgebung - Füssen

Deutschland



Fokus: Rhein-Neckar

Dichte Wälder, weite Täler und sonnige Weinberge prägen die Region Rhein-Neckar. Im Technik-Museum Sinsheim sind Überschallflugzeuge zu sehen, am Hockenheimring schnelle Autos. Bei Maur nahe Heidelberg wurde der 600'000-jährige Unterkiefer des Homo heidelbergensis entdeckt.

Ortschaft: In Heidelberg am Neckar steht Deutschlands älteste Universität. Sehenswert sind Philosophenweg, Studentenkarzer und Zuckerladen. Majestätisch thront die rote Sandsteinschlossruine über der Stadt.

Sehenswürdigkeit: Das Schwetzinger Schloss, eine barocke Fünfflügelanlage mit prächtigem Park, war Sommerresidenz der pfälzischen Kurfürsten. Seine Schlossfestspiele verwandeln es alljährlich in ein Mekka der Musikwelt.

Kultur: Die Badische Bergstrasse und der Kraichgau sind mit den sonnenverwöhnten, steinigen Hängen entlang ihrer Flusstäler ideale Riesling-Anbaugebiete. Sie erzeugen einen fruchtbetonten, eleganten Wein.



Reiseüberblick

individuelle Veloferien

Bodensee mit Rheinfall	66
Der Allgäu-Radweg	67
Die Bayrische Biertour	75
Elbe-Radweg	79
Lahn-Radweg	72
Main-Radweg	78
Mosel-Radweg	71
Münchner Seenrunde	76
Neckar-Radweg	68
Nordseeküsten-Radweg	82
Ostfriesische Impressionen	86
Ostsee-Radweg I	84
Ostsee-Radweg II	85
Prag - Dresden	80
Rhein Radweg IV Mainz - Köln	73
Saarbrücken - Koblenz	69
Sternfahrt Starnberger See	77
Wunderschöne Nordseeinseln	83
Zwei Inseln an der Ostsee	81

individuelle Ferien mit Rad & Schiff

Bamberg - Regensburg	74

individuelle Wanderferien

Alpenüberquerung E5: Oberstdorf - Meran	88
Rund um die Zugspitze	87
Wanderbares Rügen	89

Weitere Touren finden Sie unter www.eurotrek.ch/deutschland

8 Tage / 7 Nächte

Reisen am Wasser | Kultur

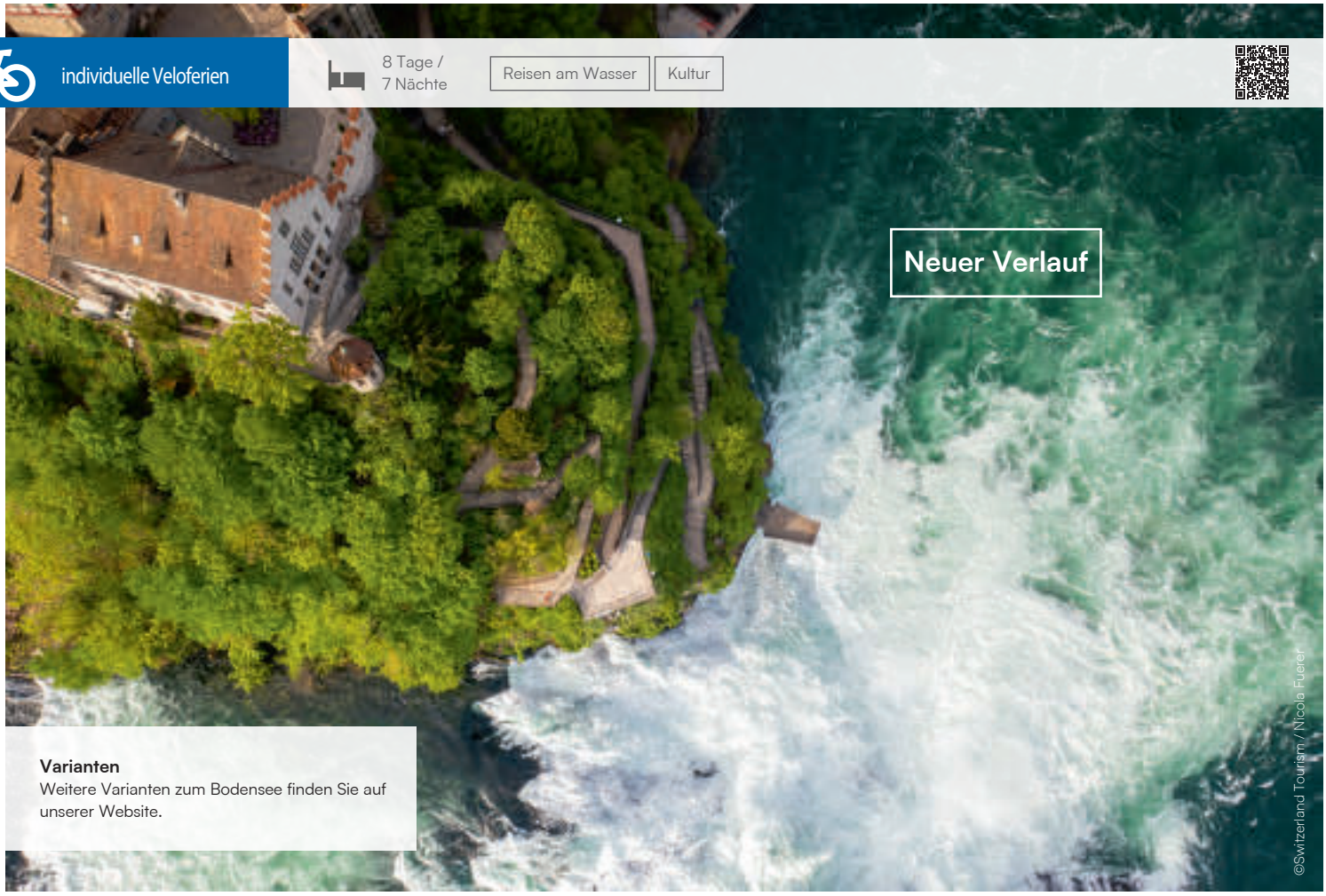

Neuer Verlauf

Varianten
Weitere Varianten zum Bodensee finden Sie auf unserer Website.

©Switzerland Tourism / Nicola Fuerer

Bodensee mit Rheinfall

Am schwäbischen Meer

Diese Reise bietet Ihnen das volle Bodensee-Erlebnis: Die meist leicht zu radelnden Etappen führen Sie durch eine der schönsten Urlaubsregionen Deutschlands, Österreichs und der Schweiz. Sie sind meist entlang des Bodensee-Ufers unterwegs und lernen kleine verträumte Orte, mittelalterliche Städte und die badisch-schwäbische Lebensart kennen. Zu guter Letzt treffen Sie bei Schaffhausen auf den Rheinfall, einen der grössten Wasserfälle Europas — beeindruckend!

1. Tag: Anreise nach Konstanz
2. Tag: Konstanz — Ludwigshafen/Überlingen
|↔| ca. 35-55 km ↑ 230 m ↓ 250 m
3. Tag: Überlingen — Kressbronn
|↔| ca. 45 km ↑ 270 m ↓ 250 m
4. Tag: Kressbronn — Höchst
|↔| ca. 35 km ↑ 110 m ↓ 110 m
5. Tag: Höchst — Konstanz
|↔| ca. 55-65 km ↑ 60 m ↓ 60 m
6. Tag: Konstanz — Schaffhausen
|↔| ca. 50 km ↑ 60 m ↓ 60 m
7. Tag: Schaffhausen — Rheinfall — Konstanz | Schifffahrt
|↔| ca. 50 km ↑ 100 m ↓ 90 m
8. Tag: Abreise oder Verlängerung

Tourencharakter
Der Bodensee-Radweg verläuft überwiegend verkehrsfrei und eben entlang des Bodenseeufers, teilweise auf Nebenstrassen. Im Bereich von Friedrichshafen führen die Velowege entlang der Bundesstrasse.



27.03. - 15.10.
Anreise täglich
Saison 1: 27.03. - 01.04. | 10.10. - 15.10.
Saison 2: 02.04. - 15.04. | 03.10. - 09.10.
Saison 3: 16.04. - 27.04. | 26.09. - 02.10.
Saison 4: 28.04. - 05.05. | 12.09. - 25.09.
Saison 5: 06.05. - 11.09.

Preise pro Person

Buchungscode	DE-BORKK-08-PA
Saison 1	819.-
Saison 2	975.-
Saison 3	1'105.-
Saison 4	1'169.-
Saison 5	1'279.-
Zuschlag EZ	439.-
Velo 27-Gang Unisex	115.-
Mietvelo-PLUS	199.-
Elektrovelo	315.-

Kategorie: 3*- Hotels und Gasthäuser

Zusatznächte auf unserer Website.

Leistungen
• Übernachtungen inkl. Frühstück • Gepäcktransfer • Persönliche Toureninformation • Bestens ausgearbeitete Routenführung • 1 Schifffahrt Gaienhofen — Reichenau inkl. Velo • Digitale Reiseunterlagen inkl. Navigations-App • GPS-Daten verfügbar • Service Hotline

Hinweise
• Kurtaxe nicht im Reisepreis enthalten

8 Tage / 7 Nächte

Bergwelten | Geheimtipp | Kultur

individuelle Veloferien



Der Allgäu-Radweg

Rundtour ab Lindau durch saftig grüne Hügel

Während der Velotour im Allgäu begleitet Sie die wechselnde Kulisse aus tiefblauen Seen und hoch aufragenden Bergen. Von Lindau aus lernen Sie die Region zwischen Forggen- und Bodensee kennen. Die Velotour im deutsch-österreichischen Grenzgebiet führt Sie durch die traumhafte Landschaft des bäuerlich geprägten Alpenvorlandes zu bezaubernden Schlössern. Im Allgäu begleitet Sie stets der Blick auf die schneebedeckten Gipfel. Idyllische Orte, die stolz auf ihre Tradition und ihren Brauchtum sind, liegen auf Ihrem Weg. Auch kulinarisch ist die Reise ein Genuss — probieren Sie Allgäu-Käse direkt vom Senner und lassen Sie sich eines der bayerischen Biere schmecken.

1. Tag: Anreise nach Lindau
2. Tag: Lindau — Oberstaufen
↔ ca. 55 km ↑ 630 m ↓ 230 m
3. Tag: Oberstaufen — Nesselwang,
↔ ca. 50 km ↑ 1'050 m ↓ 980 m
4. Tag: Nesselwang — Füssen / Schwangau
↔ ca. 25-60 km ↑ 230 m ↓ 300 m
5. Tag: Füssen — Kempten
↔ ca. 70 km ↑ 640-740 m ↓ 770-860 m
6. Tag: Kempten — Wangen im Allgäu
↔ ca. 65 km ↑ 490 m ↓ 600 m
7. Tag: Wangen im Allgäu — Lindau
↔ ca. 45 km ↑ 310 m ↓ 460 m
8. Tag: Abreise oder Verlängerung

Tourencharakter

Die anspruchsvolle Rundtour durch das Allgäuer Voralpenland verläuft überwiegend auf guten Velowegen und ruhigen Nebenstrassen. Herrliche Alpenpanoramen, idyllische Landschaften und zahlreiche Sehenswürdigkeiten sorgen für Abwechslung. Es bleibt auch ausreichend Zeit für Besichtigungen, etwa von Schloss Neuschwanstein, sowie für Ausflüge mit einer Bergbahn.



03.04. - 10.10.

Anreise Donnerstag, Sonntag
Saison 1: 03.04. - 15.04. | 03.10. - 10.10.
Saison 2: 16.04. - 05.05. | 12.09. - 02.10.
Saison 3: 06.05. - 11.09.

Preise pro Person

Buchungscode	DE-BYRKLL-08X
Saison 1	1'005.-
Saison 2	1'265.-
Saison 3	1'435.-
Zuschlag EZ	465.-
Velo 27-Gang Unisex	115.-
Mietvelo-PLUS	199.-
Elektrovelo	315.-

Kategorie: 3*- und 4*-Hotels

Zusatznächte auf unserer Website.

Leistungen

- Übernachtungen inkl. Frühstück
- Gepäcktransfer
- Bestens ausgearbeitete Routenführung
- Digitale Reiseunterlagen inkl. Navigations-App
- GPS-Daten verfügbar
- Service-Hotline

Hinweise

- Kurtaxe nicht im Reisepreis enthalten

7 Tage / 6 Nächte

Reisen am Wasser | Kultur | Fernradweg

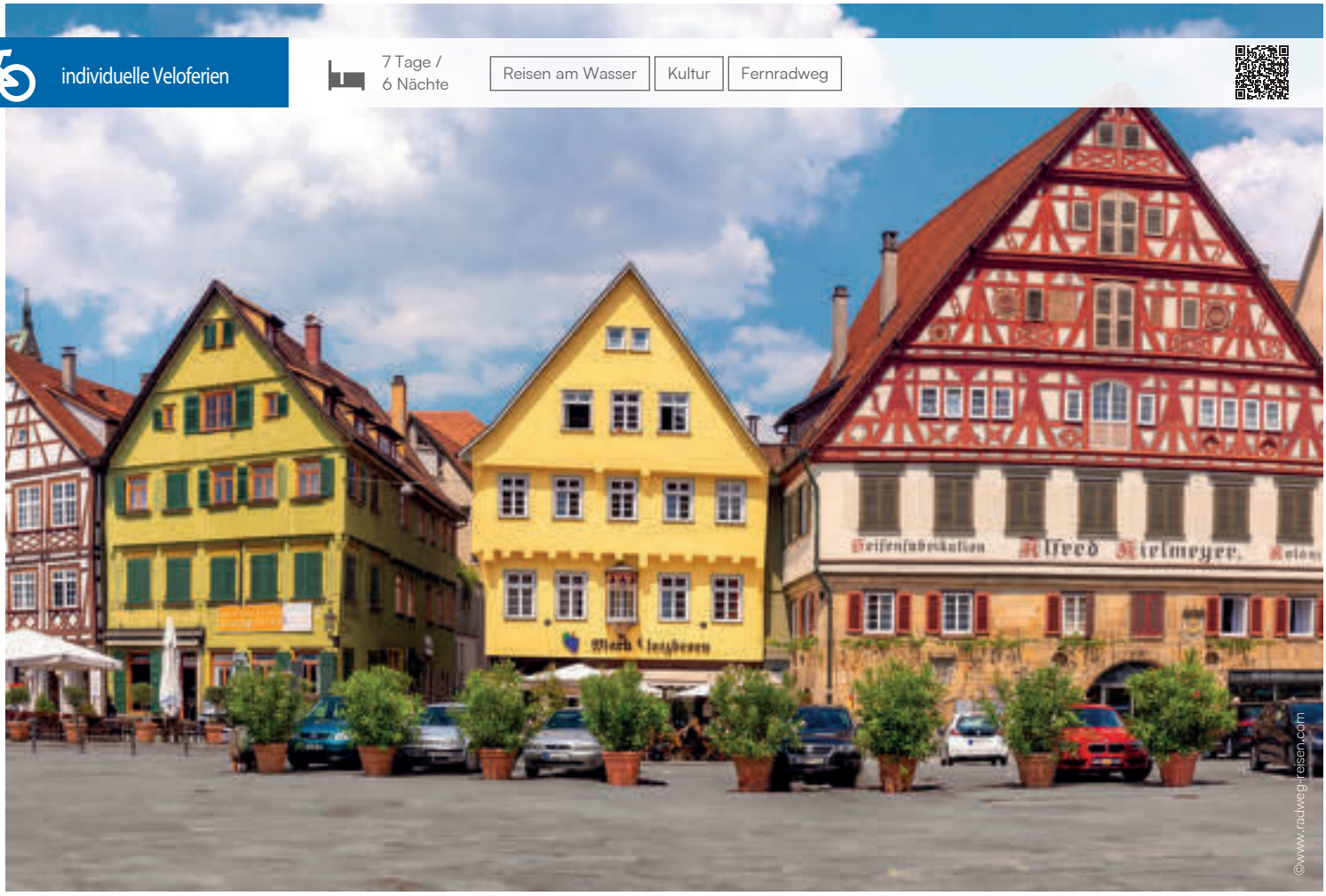

Neckar-Radweg

Von Tübingen nach Heidelberg

Von Tübingen bis Heidelberg verläuft der Neckar-Radweg quer durch Schwaben, von den Bewohnern liebevoll das «Ländle» genannt. Zuerst zwischen Schwarzwald und Schwäbischer Alb verlaufend, dann geht es entlang der Alb mitten durch das Herz Württembergs. Markante Schleifen, oft überragt von Burgen und Schlössern, bringen den Neckar auch in die Landeshauptstadt Stuttgart. Äusserst idyllisch, diese Velotour am «Fluss der Dichter».

27.03. - 10.10.
Anreise Samstag, Sonntag
Saison 1: 27.03. - 08.04. | 03.10. - 10.10.
Saison 2: 09.04. - 05.05. | 12.09. - 02.10.
Anreise Montag, Dienstag, Samstag, Sonntag
Saison 3: 06.05. - 11.09.

Preise pro Person

Buchungscode	DE-NERTH-07X
Saison 1	**805.-**
Saison 2	**989.-**
Saison 3	**1'269.-**
Zuschlag EZ	359.-
Velo 27-Gang Unisex	115.-
Mietvelo-PLUS	199.-
Elektrovelo	315.-

Kategorie: Hotels/Gasthöfe im 3*-Niveau

Zusatznächte auf unserer Website.

Leistungen
- Übernachtungen inkl. Frühstück
- Gepäcktransfer
- Digitale Reiseunterlagen inkl. Navigations-App
- GPS-Daten verfügbar
- Service Hotline

Hinweise
- Kurtaxe nicht im Reisepreis enthalten

1. Tag: **Anreise nach Tübingen**
2. Tag: **Tübingen — Esslingen**
↔ ca. 55 km ↑ 130 m ↓ 220 m
3. Tag: **Esslingen — Ludwigsburg**
↔ ca. 35 km ↑ 220 m ↓ 180 m
4. Tag: **Ludwigsburg — Heilbronn/Neckarsulm**
↔ ca. 55-60 km ↑ 270 m ↓ 400 m
5. Tag: **Heilbronn — Mosbach/Eberbach**
↔ ca. 40-60 km ↑ 320 m ↓ 350 m
6. Tag: **Eberbach — Heidelberg**
↔ ca. 35-60 km ↑ 320 m ↓ 330 m
7. Tag: **Abreise oder Verlängerung**

Tourencharakter

Die Universitätsstädte Tübingen und Heidelberg markieren glanzvolle Start- und Endpunkte der Tour entlang des Neckars. Die Route verläuft weitgehend eben, nur einzelne Steigungen hat es entlang der vielseitigen Landschaften. Bei den Ortsdurchfahrten etwas Verkehr.



8 Tage / 7 Nächte

Reisen am Wasser | Kultur

individuelle Veloferien

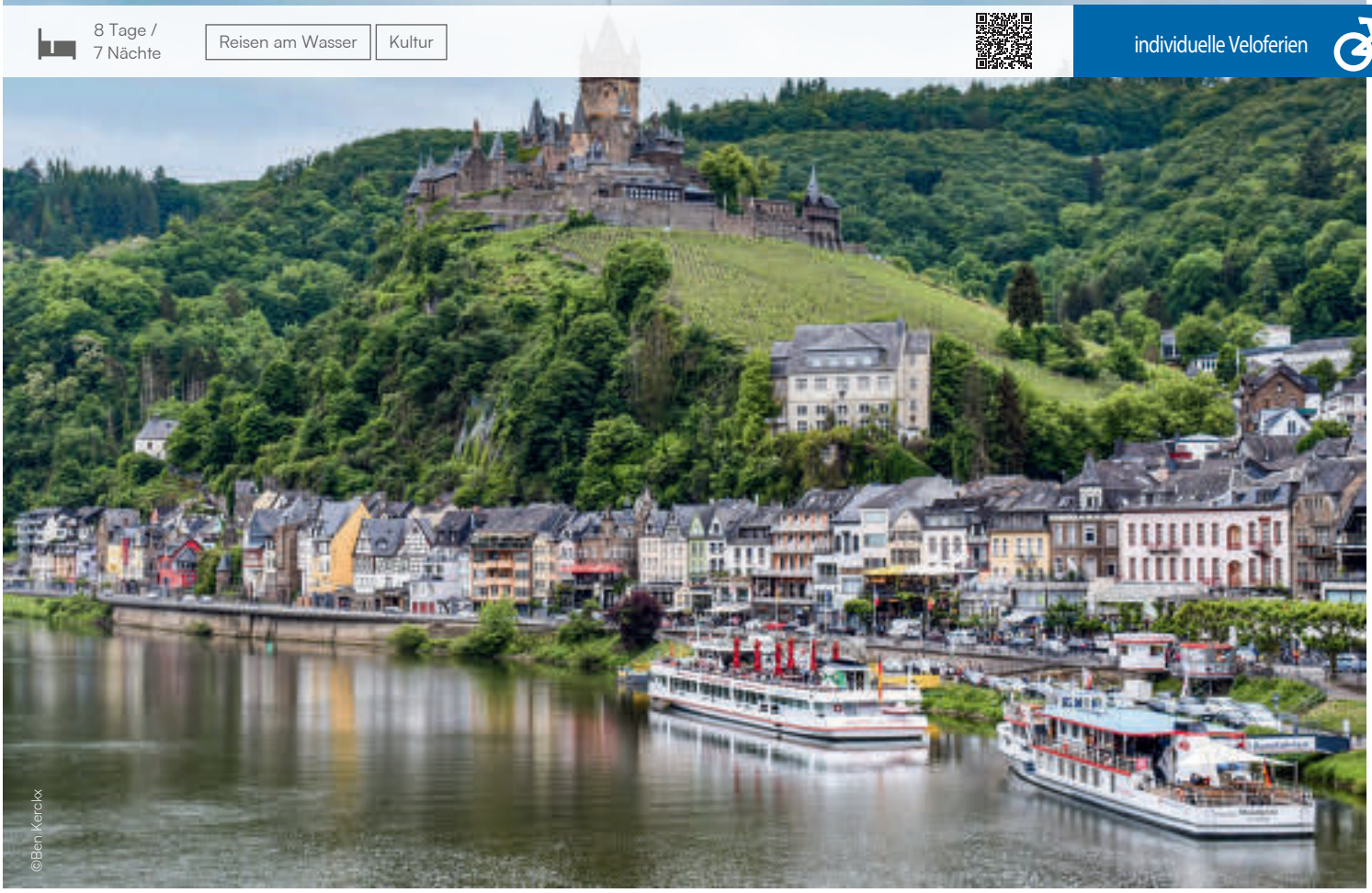

©Ben Kerckx

Saarbrücken - Koblenz

An Saar und Mosel

Auf dieser Veloreise von Saarbrücken nach Koblenz radeln Sie stets am Ufer der beiden Flüsse Saar und Mosel. Die sanft hügeligen Wald- und Wiesenlandschaften mit Dörfern und Städten französischen Flairs prägen den ersten Abschnitt dieser Tour. Diese weichen schliesslich den zahlreichen Weinbergen beiderseits der Mosel, welche Sie bis nach Koblenz begleiten werden. Zuletzt laden die fruchtigen Moselweine zur Verkostung ein.

1. Tag: Anreise nach Saarbrücken
2. Tag: Saarbrücken — Mettlach
ca. 60 km ↑ 75 m ↓ 100 m
3. Tag: Mettlach — Trier
ca. 50 km ↑ 115 m ↓ 155 m
4. Tag: Trier — Piesport
ca. 50 km ↑ 65 m ↓ 80 m
5. Tag: Piesport — Traben-Trarbach
ca. 40 km ↑ 60 m ↓ 80 m
6. Tag: Traben-Trarbach — Cochem
ca. 55 km ↑ 90 m ↓ 110 m
7. Tag: Cochem — Koblenz
ca. 55 km ↑ 100 m ↓ 125 m
8. Tag: Abreise oder Verlängerung

Tourencharakter

Entspannte Velotouren auf befestigten Strassen und Velowegen in ebenem Gelände. Nur kurze Passagen weisen etwas Verkehr auf. Beide Velowege sind ausgezeichnet beschildert. Eine einfache Veloreise, die nur wenig Grundkondition erfordert.



03.04. - 17.10.
Anreise täglich
Saison 1: 03.04. - 16.04. | 09.10. - 17.10.
Saison 2: 17.04. - 30.04. | 05.06. - 13.08. | 25.09. - 08.10.
Saison 3: 01.05. - 04.06. | 14.08. - 24.09.

Preise pro Person

Buchungscode	DE-MORSK-08X
Saison 1	**1'065.-**
Saison 2	**1'209.-**
Saison 3	**1'309.-**
Zuschlag EZ	435.-
Zuschlag Halbpension (7x)	315.-
Velo 21-Gang Unisex	115.-
Mietvelo-PLUS	199.-
Elektrovelo	315.-

Kategorie: Komfortable Hotels der Mittelklasse

Zusatznächte auf unserer Website.

Leistungen
- Übernachtungen inkl. Frühstück
- Gepäcktransfer
- Bestens ausgearbeitete Routenführung
- Digitale Reiseunterlagen inkl. Navigations-App
- GPS-Daten verfügbar
- Service Hotline

Optional
- Bei Halbpension 3-gängiges Abendessen

Hinweise
- Kurtaxe nicht im Reisepreis enthalten

Mosel-Radweg: Triers römisches Erbe





Das Rheinische Landesmuseum Trier beherbergt eine der wichtigsten archäologischen Sammlungen Deutschlands. Ein grosser Teil widmet sich der Zeit der Römer. Kein Wunder, denn aus der römischen Siedlung Augusta Treverorum an der Mosel entstand Trier. Den Anfang machte um 17 v. Chr. der Bau einer Holzbrücke über die Mosel. Danach entwickelte sich in schachbrettartiger Struktur die Stadt. Um 170 n. Chr. wurden vier römische Stadttore errichtet, von denen eines im Mittelalter den Namen Porta Nigra bekam und als einziges überdauerte. Der Name Schwarzes Tor geht auf die dunkle Färbung infolge Verwitterung des einst hellen Kordeler Sandsteins zurück. Das 30 m hohe Monument besteht aus 7'200 Steinblöcken. Im Mittelalter wurde die Porta Nigra zu einer Kirche umgebaut, Napoleon ordnete umgehend den Rückbau an.



Die prächtige Porta Nigra gilt als besterhaltenes römisches Stadttor nördlich der Alpen und gehört zum UNESCO-Welterbe. Neue Forschungen gehen davon aus, dass sie nicht mit der Stadtmauer zum Schutz gegen germanische Angriffe gebaut wurde, sondern in Friedenszeiten als repräsentatives Bauwerk entstand. Sehenswert sind die Arkadengänge im ersten und zweiten Stock, der zentrale Innenhof und die ehemalige Eremitenklause. Die Dachterrasse bietet einen fantastischen Blick auf die Altstadt.

6 Tage / 5 Nächte | Reisen am Wasser | Kultur | Kulinarik | Fernradweg

individuelle Veloferien

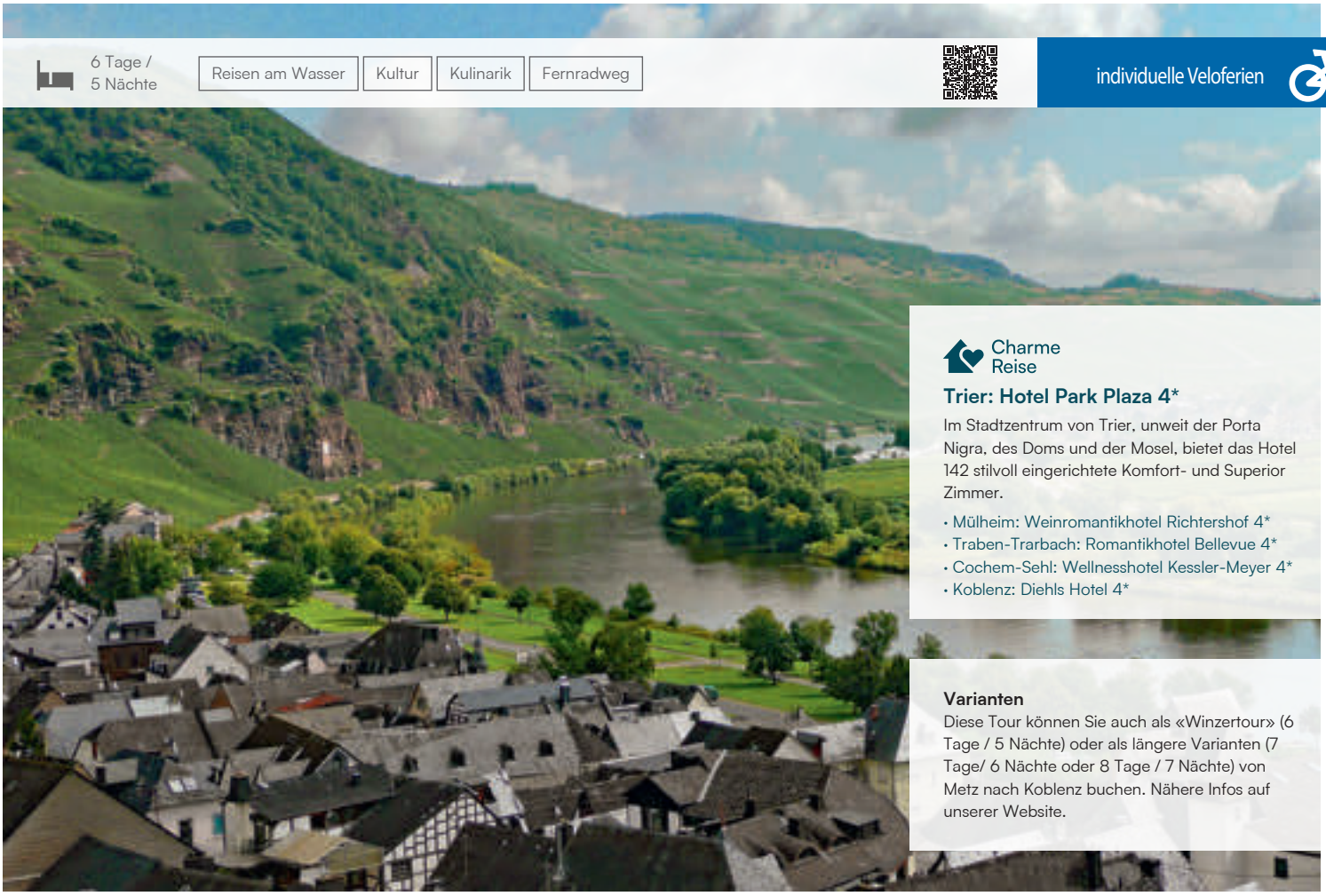

Charme Reise

Trier: Hotel Park Plaza 4*

Im Stadtzentrum von Trier, unweit der Porta Nigra, des Doms und der Mosel, bietet das Hotel 142 stilvoll eingerichtete Komfort- und Superior Zimmer.

- Mülheim: Weinromantikhotel Richtershof 4*
- Traben-Trarbach: Romantikhotel Bellevue 4*
- Cochem-Sehl: Wellnesshotel Kessler-Meyer 4*
- Koblenz: Diehls Hotel 4*

Varianten

Diese Tour können Sie auch als «Winzertour» (6 Tage / 5 Nächte) oder als längere Varianten (7 Tage/ 6 Nächte oder 8 Tage / 7 Nächte) von Metz nach Koblenz buchen. Nähere Infos auf unserer Website.

Mosel-Radweg

Die Weinroute zwischen Trier und Koblenz

Zahlreiche Weinberge beiderseits der Mosel und atemberaubende Naturlandschaften werden Sie ständig auf dieser Velotour begleiten und versprechen eine genussvolle Veloreise. Auf dieser rund 195 Kilometer langen Velotour folgen Sie im wahrsten Sinne des Wortes einer über 2000 Jahre alten römischen Geschichte. Dabei wechseln historische Städte mit kleinen schmucken Dörfern. Und auch die über weite Grenzen bekannten fruchtigen Moselweine müssen verkostet werden. Bei der Charme-Kategorie erwarten Sie in allen Etappenorten exklusive Unterkünfte, die mit Wellnessbereichen und ausgezeichneten Restaurants Ihre Veloferien unvergesslich machen.

1. Tag: Anreise nach Trier
2. Tag: Trier — Mülheim
↔ ca. 60 km ↑ 70 m ↓ 80 m
3. Tag: Mülheim — Traben-Trarbach
↔ ca. 30 km ↑ 70 m ↓ 80 m
4. Tag: Traben-Trarbach — Cochem/Treis-Karden
↔ ca. 55-65 km ↑ 50 m ↓ 70 m
5. Tag: Cochem/Treis-Karden — Koblenz
↔ ca. 45-55 km ↑ 50 m ↓ 70 m
6. Tag: Abreise oder Verlängerung

Tourencharakter

Der Moselradweg führt grossteils auf befestigten und asphaltierten Strassen und Velowegen. Verkehr gibt es nur auf wenigen, kurzen Passagen. Der Moselradweg ist ausgezeichnet beschildert. Eine sehr einfache Veloreise, die mit normaler Kondition problemlos machbar ist.



03.04. - 17.10.

Anreise täglich

Saison 1: 03.04. - 16.04. | 09.10. - 17.10.

Saison 2: 17.04. - 30.04. | 05.06. - 13.08. | 25.09. - 08.10.

Saison 3: 01.05. - 04.06. | 14.08. - 24.09.

Preise pro Person

Buchungscode	DE-MORTK-06D
Saison 1	**1'105.-**
Saison 2	**1'265.-**
Saison 3	**1'365.-**
Zuschlag EZ	529.-
Zuschlag Halbpension (5x)	349.-
Velo 21-Gang Unisex	115.-
Mietvelo-PLUS	189.-
Elektrovelo	295.-

Kategorie Charme: siehe Beschreibung

Zusatznächte auf unserer Website.

Leistungen

• Übernachtungen inkl. Frühstück • Persönliche Toureninformation • Gepäcktransfer • Bestens ausgearbeitete Routenführung • 1 Weinverkostung • Digitale Reiseunterlagen inkl. Navigations-App • GPS-Daten verfügbar • Service Hotline

Optional

• Bei Halbpension Abendessen (mehrgängig, teilweise ausserhalb der Unterkunft)

Hinweise

• Kurtaxe nicht im Reisepreis enthalten

7 Tage / 6 Nächte | Reisen am Wasser | Kultur | Fernradweg

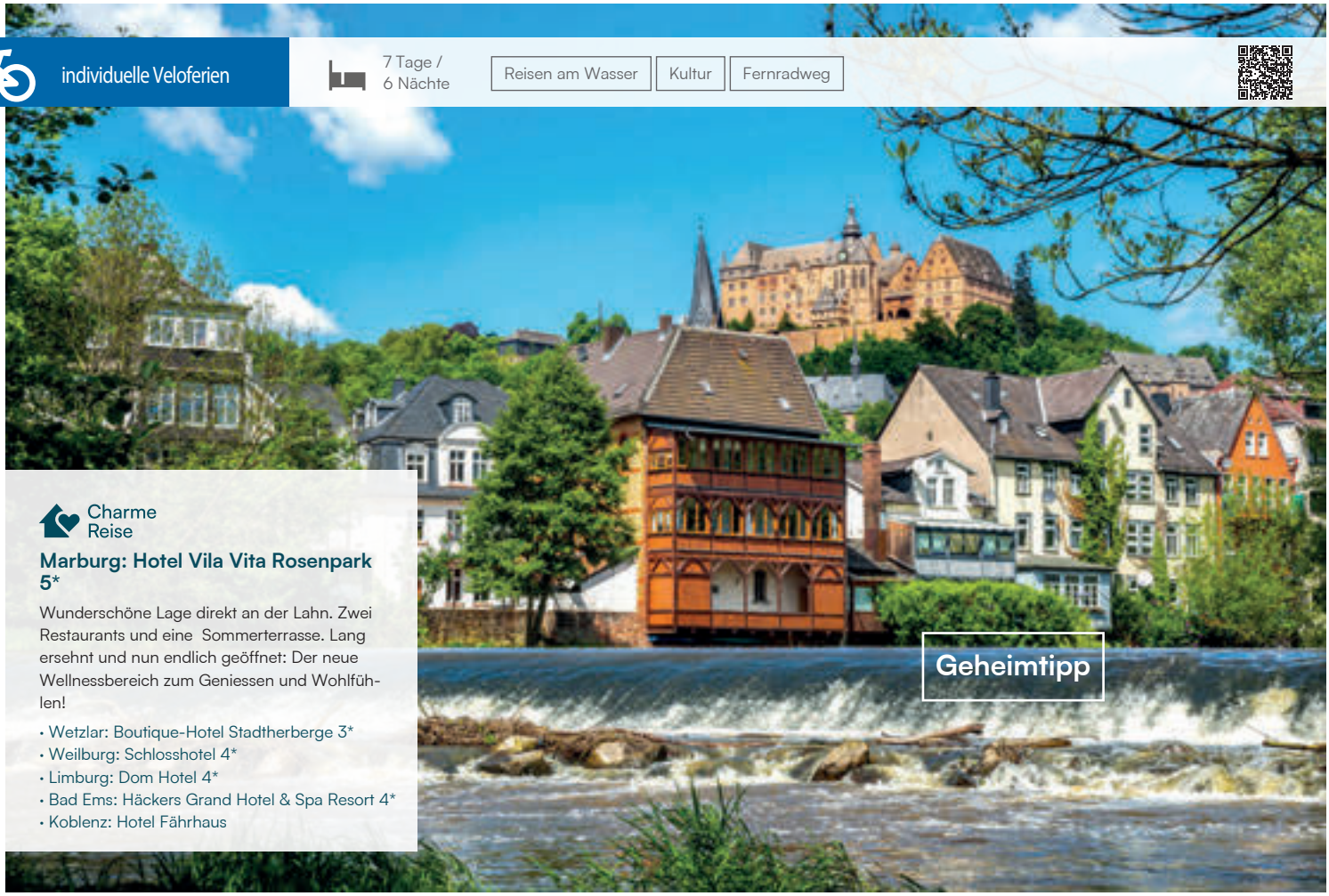

Charme Reise

Marburg: Hotel Vila Vita Rosenpark 5*

Wunderschöne Lage direkt an der Lahn. Zwei Restaurants und eine Sommerterrasse. Lang ersehnt und nun endlich geöffnet: Der neue Wellnessbereich zum Geniessen und Wohlfühlen!

- Wetzlar: Boutique-Hotel Stadtherberge 3*
- Weilburg: Schlosshotel 4*
- Limburg: Dom Hotel 4*
- Bad Ems: Häckers Grand Hotel & Spa Resort 4*
- Koblenz: Hotel Fährhaus

Lahn-Radweg

Wo Fachwerk auf Flussromantik trifft

Ein stiller Traum der Natur mit malerischen Fachwerkorten und weitläufigen Naturschutzgebieten. Bummeln Sie durch die engen Gassen der Universitätsstadt Marburg. Besuchen Sie die Goethestadt Wetzlar und das stillgelegte Eisenerzbergwerk Grube Fortuna. Entdecken Sie die Residenzstadt Weilburg und die denkmalgeschützte Altstadt von Limburg. Das Kloster Arnstein, das historische Wirtshaus an der Lahn oder Bad Ems, eines der traditionsreichsten Heilbäder Deutschlands sind weitere Highlights am Wegrand. Krönen Sie Ihre Reise mit einer Velotour zur Loreley und geniessen Sie die Schiffsrückfahrt zum Deutschen Eck in Koblenz.

10.04. - 03.10.
Anreise täglich
Saison 1: 10.04. - 16.04. | 25.09. - 03.10.
Saison 2: 17.04. - 30.04. | 11.09. - 24.09.
Saison 3: 01.05. - 10.09.

Preise pro Person		Charme	Kat. A	Kat. B
Buchungscode	DE-LARMB-	07D	07A	07B
Saison 1		1'305.-	905.-	805.-
Saison 2		1'539.-	1'065.-	969.-
Saison 3		1'649.-	1'189.-	1'039.-
Zuschlag EZ		529.-	309.-	235.-
Mietvelo		115.-	115.-	115.-
Elektrovelo		315.-	315.-	315.-

Kat. Charme: siehe Beschreibung | Kat. A: komfortable Mittelklassehotels, meist im Zentrum | Kat. B: Gasthöfe und kleinere Hotels, ausserhalb vom Zentrum

Zusatznächte auf unserer Website.

Leistungen
- Übernachtung inkl. Frühstück
- Gepäcktransfer
- 1 Schifffahrt auf dem Rhein
- Digitale Reiseunterlagen inkl. Navigations-App
- GPS-Daten verfügbar
- Service Hotline

Hinweise
- Kurtaxe nicht im Reisepreis enthalten

1. Tag: Anreise Marburg
2. Tag: Marburg — Wetzlar
ca. 54 km ↑ 50 m ↓ 85 m
3. Tag: Wetzlar — Weilburg
ca. 32-40 km ↑ 105 m ↓ 100 m
4. Tag: Weilburg — Limburg
ca. 40 km ↑ 60 m ↓ 75 m
5. Tag: Limburg — Bad Ems
ca. 47 km ↑ 320 m ↓ 370 m
6. Tag: Bad Ems — Koblenz
ca. 17-46 km ↑ 5-315 m ↓ 20-320 m
7. Tag: Abreise oder Verlängerung

Tourencharakter
Der Lahn-Radweg führt durch abwechslungsreiche Landschaften mit Wäldern, Hügeln und Auen. Sie fahren auf flachen, asphaltierten Velo- und Wanderwegen abseits vom Verkehr. Gelegentlich gibt es kleine Anstiege zu bewältigen. Der Lahn-Radweg ist durchgehend gut beschildert.



7 Tage / 6 Nächte | Reisen am Wasser | Fernradweg

individuelle Veloferien

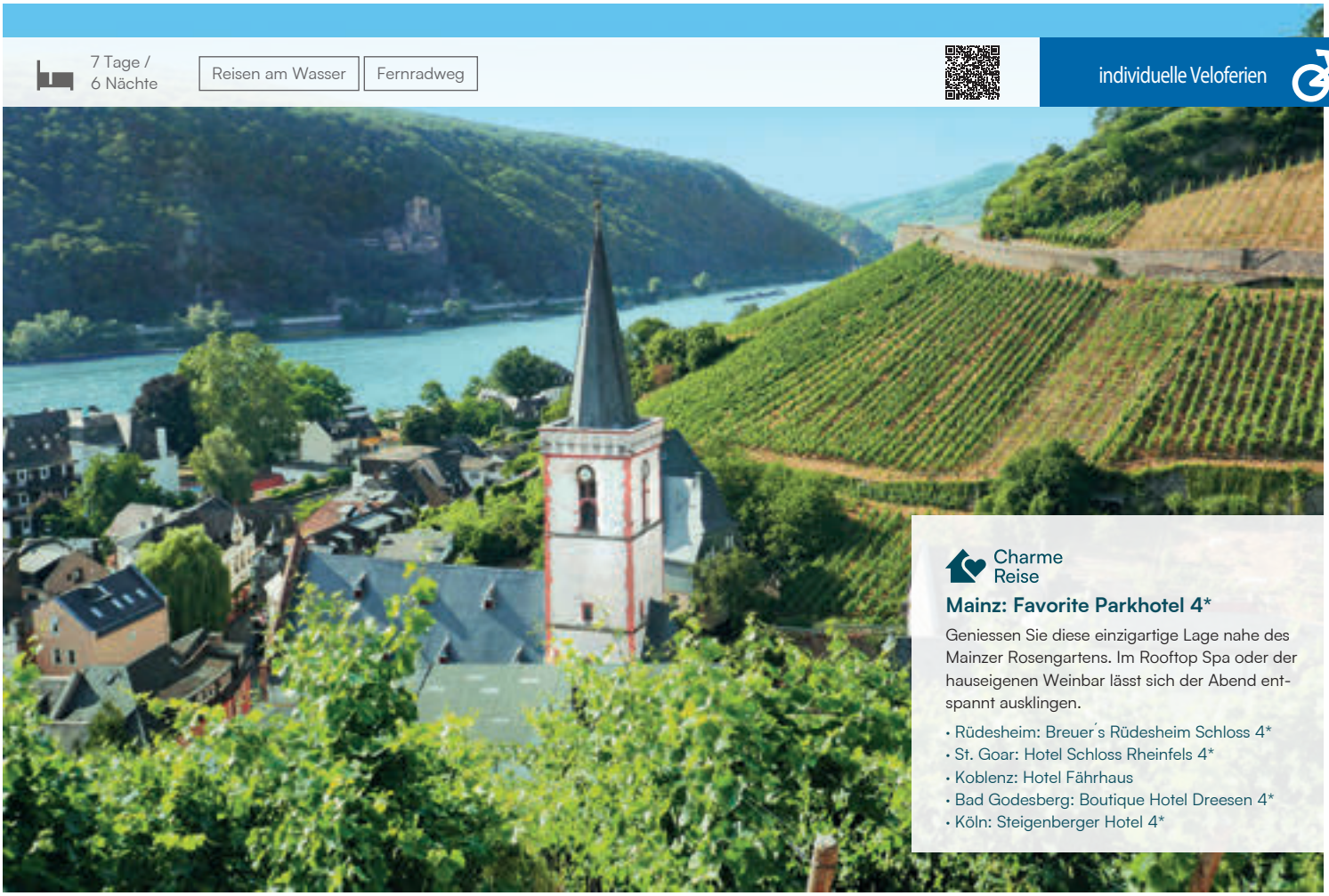

Charme Reise

Mainz: Favorite Parkhotel 4*

Geniessen Sie diese einzigartige Lage nahe des Mainzer Rosengartens. Im Rooftop Spa oder der hauseigenen Weinbar lässt sich der Abend entspannt ausklingen.

- Rüdesheim: Breuer´s Rüdesheim Schloss 4*
- St. Goar: Hotel Schloss Rheinfels 4*
- Koblenz: Hotel Fährhaus
- Bad Godesberg: Boutique Hotel Dreesen 4*
- Köln: Steigenberger Hotel 4*

Rhein Radweg IV Mainz - Köln

Burgen und Schlösser von Weltruf

Thermalquellen und Heilwasser lockten schon vor 2'000 Jahren die Römer an den Rhein. Heute kommen die vielen mittelalterlichen Burgen, der Weinbau und die sehenswerten Städte hinzu und locken nicht nur Velofahrer hierher. Aus aller Welt bereisen Besucher das UNESCO Weltkulturerbe Rheintal zwischen Mainz und Koblenz und bewundern diese Kulturlandschaft, denn nirgendwo sind so viele Burgen und Schlösser zu bestaunen wie auf diesem Rheinabschnitt.

1. Tag: Anreise nach Mainz
2. Tag: Mainz — Rüdesheim
↔ ca. 35-49 km ↑ 28 m ↓ 122 m
3. Tag: Rüdesheim — St. Goar
↔ ca. 34 km ↑ 60 m ↓ 41 m
4. Tag: St. Goar — Koblenz
↔ ca. 36 km ↑ 89 m ↓ 124 m
5. Tag: Koblenz — Bad Godesberg
↔ ca. 61 km ↑ 210 m ↓ 277 m
6. Tag: Bad Godesberg — Köln
↔ ca. 43 km ↑ 139 m ↓ 94 m
7. Tag: Abreise oder Verlängerung

●●○○ Tourencharakter

Entspanntes Radeln in meist ebenem Gelände auf der gesamten Strecke. Ideal für alle, die den schönsten Teil des Rheins aktiv und genussvoll erleben möchten. Unterwegs erwarten Sie Burgen, Schlösser, Weingüter, Weltkulturerbe und gemütliche Orte mit Cafés und Museen. Eine Tour für Genussradler, Kulturinteressierte und Rheinliebhaber.



08.06. - 10.10.
Anreise Sonntag
Saison 1: 11.04. - 17.04. | 03.10. - 10.10.
Saison 2: 18.04. - 01.05. | 30.05. - 03.07. | 12.09. - 02.10.
Saison 3: 02.05. - 29.05. | 04.07. - 11.09.
Anreise täglich
Saison 4: 08.06. - 05.07.

Preise pro Person		Charme	Kat. A
Buchungscode	DE-RHRMK-	07D	07X
Saison 1		1'155.-	855.-
Saison 2		1'379.-	1'065.-
Saison 3		1'489.-	1'159.-
Zuschlag EZ		425.-	299.-
Mietvelo		115.-	115.-
Elektrovelo		315.-	315.-

Kat. Charme: siehe Beschreibung | Kat. A: komfortable Mittelklassehotels, meist im Zentrum

Zusatznächte auf unserer Website.

Leistungen

- Übernachtungen inkl. Frühstück
- Gepäcktransfer
- Digitale Reiseunterlagen inkl. Navigations-App
- GPS-Daten verfügbar
- Service Hotline

Hinweise

- Kurtaxe nicht im Reisepreis enthalten

8 Tage /
7 Nächte

Reisen am Wasser | Geheimtipp | Kultur

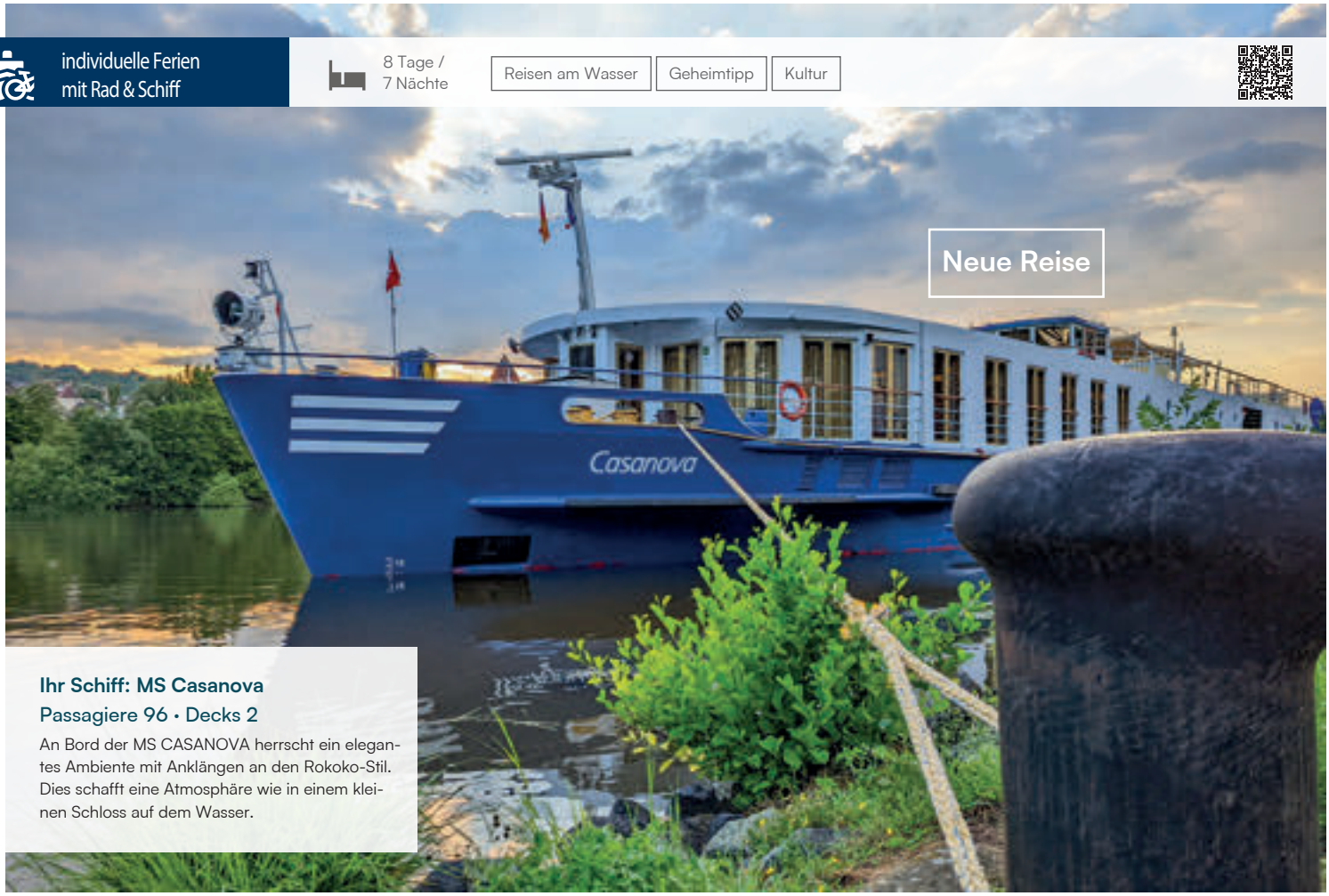

Neue Reise

Ihr Schiff: MS Casanova

Passagiere 96 • Decks 2

An Bord der MS CASANOVA herrscht ein elegantes Ambiente mit Anklängen an den Rokoko-Stil. Dies schafft eine Atmosphäre wie in einem kleinen Schloss auf dem Wasser.

Bamberg - Regensburg

Auf königlichen Wegen durch Bayern

Zwischen Flussromantik und Kulturgenuss: Entlang der Donau und des Main-Donau-Kanals entdecken Sie Süd-Deutschlands schönste Seiten, bequem an Bord und aktiv im Sattel. Aus dem charmanten Bamberg führt Sie die Route durch eindrucksvolle Landschaften, traditionsreiche Orte und malerische Altstädte bis in die UNESCO-Welterbestadt Regensburg. Auf gut ausgebauten Velowegen radeln Sie durch grüne Flusstäler, vorbei an historischen Klöstern, barocken Bauwerken und gemütlichen Biergärten. Nach einem erlebnisreichen Tag erwartet Sie Ihr komfortables Schiff, Ihr schwimmendes Zuhause zum Entspannen, Geniessen und Erholen. Diese Reise verbindet Bewegung mit Genuss, Geschichte mit Natur und bietet echtes Bayern-Feeling auf charmante Weise.

25.04. - 12.09.
Anreise Sonntag
Saison 1: 25.04. | 06.06. | 20.06. | 01.08. | 12.09.

Preise pro Person

Buchungscode	DE-DOSBR-08I-	Kat. H H	Kat. O O
Saison 1		1'499.-	1'715.-
Abschlag 2-Bett-Kabine hinten		-200.-	-100.-
Velo 7-Gang Unisex		115.-	115.-
Elektrovelo		249.-	249.-

Kategorie: H = Hauptdeck | O = Oberdeck

Leistungen
- Programm gemäss Reiseverlauf
- Unterbringung in Aussenkabinen mit Dusche/WC in der gebuchten Kabinenkategorie
- Vollpension: 7x Frühstück, 6x Lunchpaket für Velotouren oder kleines Mittagessen, 6x Kaffee und Kuchen am Nachmittag, 7x 3-Gang-Abendessen
- Begrüssungsgetränk
- Tägliche Kabinenreinigung
- Bettwäsche und Handtücher
- Alle Passagier- und Hafengebühren
- Tägliche Velotourenbesprechung
- Digitale Reiseunterlagen inkl. Navigations-App
- GPS-Daten verfügbar
- Bordreiseleitung

1. Tag: Anreise nach Bamberg
2. Tag: Bamberg — Erlangen
ca. 58 km ↑ 268 m ↓ 215 m
3. Tag: Erlangen — Nürnberg
ca. 38 km ↑ 72 m ↓ 357 m
4. Tag: Nürnberg — Roth
ca. 40 km ↑ 422 m ↓ 63 m
5. Tag: Roth — Beilngries
ca. 66 km ↑ 290 m ↓ 258 m
6. Tag: Beilngries — Riedenburg
ca. 39 km ↑ 96 m ↓ 139 m
7. Tag: Riedenburg — Regensburg
ca. 55 km ↑ 207 m ↓ 220 m
8. Tag: Abreise oder Verlängerung

Tourencharakter
Eine Tour in ebenem Gelände ohne nennenswerte Steigungen. Die Velowege sind gut signalisiert und einfach zu befahren.



8 Tage / 7 Nächte

Geheimtipp | Kultur | Kulinarik

individuelle Veloferien



©www.radweg-reisen.com

Die Bayrische Biertour

Brautradition in Franken

Sie radeln durch die Region mit der höchsten Brauereidichte der Welt! Geniessen Sie während Ihrer Reise die urige Atmosphäre in wunderschönen Biergärten und die herzliche Gastlichkeit der Franken. Sie starten in Nürnberg und lernen unterwegs das mittelalterliche Rothenburg, die Residenzstadt Ansbach und die Domstadt Bamberg kennen. Zahlreiche mächtige Burgen und Schlösser wachen über Ihren Weg.

1. Tag: Anreise nach Nürnberg
2. Tag: Nürnberg — Erlangen
↔ ca. 30 km ↑ 80 m ↓ 125 m
3. Tag: Erlangen — Bamberg
↔ ca. 55 km ↑ 65 - 190 m ↓ 100 - 200 m
4. Tag: Bamberg — Neustadt
↔ ca. 55 km + Bahnfahrt km ↑ 170 m ↓ 115 m
5. Tag: Neustadt — Rothenburg
↔ ca. 55 km ↑ 275 m ↓ 135 m
6. Tag: Rothenburg — Wolframs-Eschenbach
↔ ca. 65 km ↑ 345 - 390 m ↓ 300 - 400 m
7. Tag: Wolframs-Eschenbach — Nürnberg
↔ ca. 65 km ↑ 270 m ↓ 400 m
8. Tag: Verlängerung oder Abreise

Tourencharakter

Hügelige Strecken mit vielen kleinen Anstiegen, meist auf ruhigen Wirtschaftswegen, selten auf befestigten Wald- und Feldwegen. Grundkondition empfohlen.



23.05. - 10.10.

Anreise täglich
Saison 1: 03.04. - 08.04. | 03.10. - 10.10.
Saison 2: 09.04. | 09.04. - 05.05. | 12.09. - 02.10.
Saison 3: 06.05. - 11.09.
Saison 4: 23.05. - 06.06. | 04.07. - 22.08.

Preise pro Person

Buchungscode	DE-FRRNN-08X
Saison 1	1'005.-
Saison 2	1'169.-
Saison 3	1'379.-
Zuschlag EZ	379.-
Velo 27-Gang Unisex	115.-
Mietvelo-PLUS	199.-
Elektrovelo	315.-

Kategorie: 3*-Hotels

Zusatznächte auf unserer Website.

Leistungen

- Übernachtungen inkl. Frühstück
- Gepäcktransfer
- Eintritt Fränkisches Freilandmuseum, Bad Windsheim
- Gutscheine für 4 x 0,5 l Bier, Bamberg
- Stadtführung Nachtwächter Rothenburg
- Digitale Reiseunterlagen inkl. Navigations-App
- GPS-Daten verfügbar
- Service Hotline

Hinweise

- Kurtaxe nicht im Reisepreis enthalten

individuelle Veloferien

8 Tage / 7 Nächte

Reisen am Wasser | Kulinarik

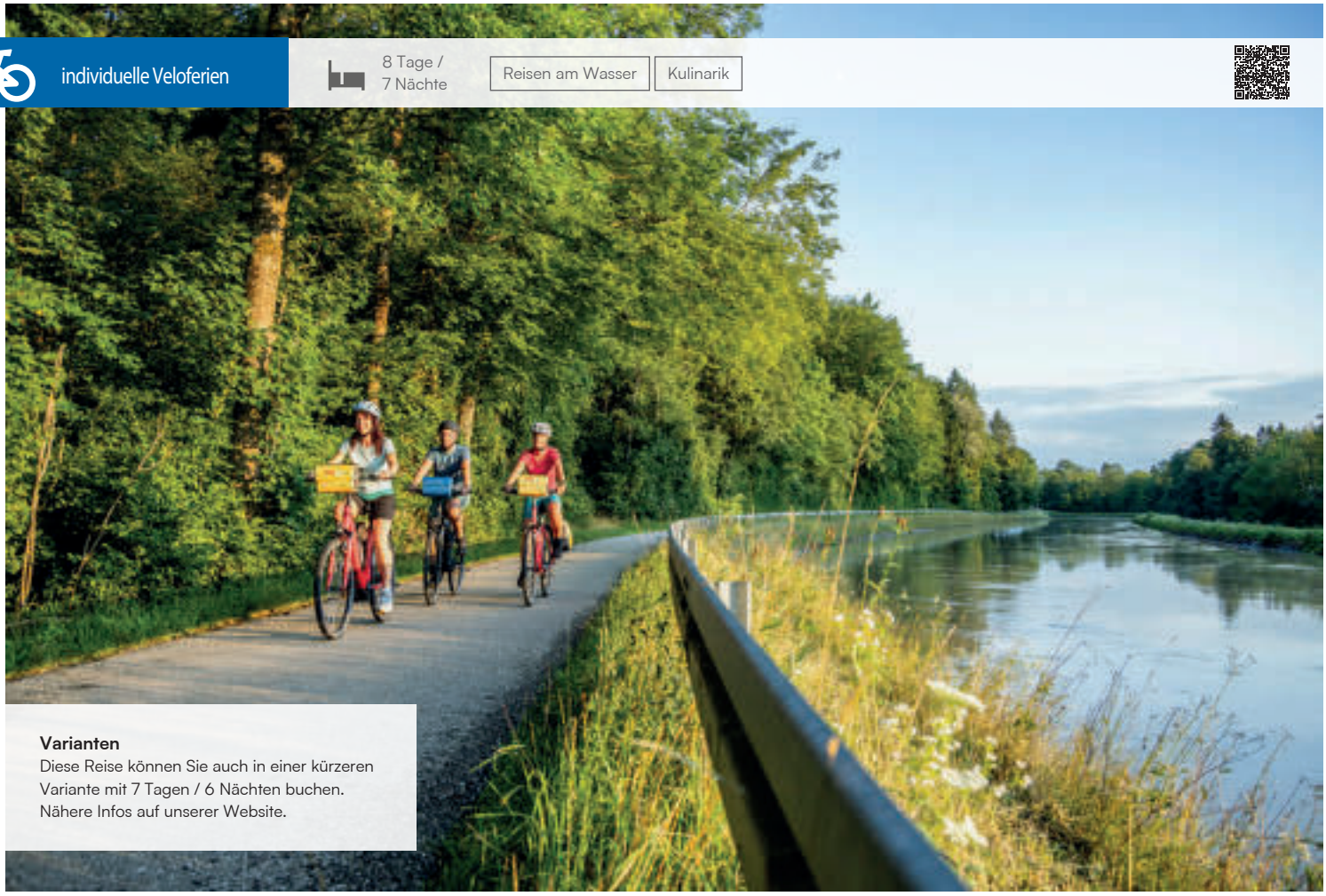

Varianten
Diese Reise können Sie auch in einer kürzeren Variante mit 7 Tagen / 6 Nächten buchen. Nähere Infos auf unserer Website.

Münchner Seenrunde

Am Isar-Radweg und an die bayerischen Seen

Die Münchner Seenrunde führt beinahe jeden Tag zu einem anderen, bezaubernden See. Jeder Einzelne von Ihnen hat seinen ganz eigenen Charakter. Mal mysteriös im Wald eingebettet, mal offen, türkis-blau und weitläufig: Finden Sie Ihre ganz persönliche Kraftquelle. Reizende Städte wie Murnau, Wallgau und Bad Tölz locken entlang der Velostrecke zur ein oder anderen entspannten Brotzeit.

1. Tag: Anreise nach München
2. Tag: München — Murnau am Staffelsee
↔ ca. 65 km ↑ 390 m ↓ 215 m
3. Tag: Murnau — Garmisch-Partenkirchen
↔ ca. 40 km ↑ 120 m ↓ 100 m
4. Tag: Garmisch-Partenkirchen — Wallgau
↔ ca. 20-70 km ↑ 240-255 m ↓ 70-345 m
5. Tag: Wallgau — Bad Tölz
↔ ca. 50 km ↑ 135 m ↓ 315 m
6. Tag: Bad Tölz — Tegernsee — Bad Tölz
↔ ca. 45 km ↑ 350 m ↓ 340 m
7. Tag: Bad Tölz — München
↔ ca. 60 km ↑ 240 m ↓ 365 m
8. Tag: Abreise oder Verlängerung

Tourencharakter
Geradelt wird auf Velowegen und kleinen Nebenstrassen, Hauptstrassen nur auf kurzen Abschnitten. Einige kurze Anstiege sind steil. Die Strecke ist überwiegend asphaltiert, einzelne längere Abschnitte auch auf gut befahrbaren Naturstrassen.



03.04. - 10.09.
Anreise täglich
Saison 1: 03.04. - 16.04.
Saison 2: 17.04. - 14.05.
Saison 3: 15.05. - 10.09.

Preise pro Person

Buchungscode	DE-MURMM-08X
Saison 1	1'265.-
Saison 2	1'445.-
Saison 3	1'589.-
Zuschlag EZ	455.-
Velo 21-Gang Unisex	115.-
Mietvelo-PLUS	199.-
Elektrovelo	315.-

Kategorie: 3*-Hotels, München 4*-Hotel

Zusatznächte auf unserer Website.

Leistungen
- Übernachtungen inkl. Frühstück
- 1 Weisswurst-Frühstück
- Persönliche Toureninformation
- Gepäcktransfer
- Digitale Reiseunterlagen inkl. Navigations-App
- GPS-Daten verfügbar
- Service Hotline

Hinweise
- Kurtaxe nicht im Reisepreis enthalten



Charme Reise

Bernried: Hotel Seeblick 3*

Im Haus der Familie Sailer/Lütjohann sind Sie wahrlich gut aufgehoben. Das Hotel liegt im Ortszentrum, nur wenige Schritte vom See entfernt. Alle Zimmer sind neu renoviert. Nach einem Velotag warten das grosszügige Hallenbad, Whirlpool, Saunabereich und Solarium. Eine kleine Liegewiese, Tischtennis, Darts und eine gemütliche Hotelbar runden das Angebot ab.

Sternfahrt Starnberger See

München und die Alpen

Mit dieser Velotour entführen wir Sie in eine Gegend wie aus dem Bilderbuch! Vor der majestätischen Kulisse der bayerischen Alpen radeln Sie durch Naturschutzgebiete, stärken sich mit einer Mass in schattigen Biergärten, bestaunen die Lüftlmalerei an den Häuserfassaden und schlendern durch malerische Orte. Diese Veloreise führt Sie zur urtümlich bayerischen Lebensart zwischen Bergen und Seen. Wir zeigen Ihnen das Fünf-Seen-Land von seiner schönsten Seite.

1. Tag: **Anreise nach Bernried**
2. Tag: **Ausflug zum Riegsee und nach Murnau**
↔ ca. 53 km ↑ 450 m ↓ 450 m
3. Tag: **Ausflug durch den Pfaffenwinkel**
↔ ca. 35 km ↑ 410 m ↓ 410 m
4. Tag: **Ausflug nach München**
↔ ca. 62 km ↑ 470 m ↓ 390 m
5. Tag: **Ausflug zum Ammersee und Kloster Andechs**
↔ ca. 38 km ↑ 350 m ↓ 350 m
6. Tag: **Rund um den Starnberger See**
↔ ca. 50 km ↑ 340 m ↓ 340 m
7. Tag: **Abreise oder Verlängerung**

Tourencharakter

Leicht hügelig, mit wenigen Steigungen. Grossteils asphaltiert, auch längere Abschnitte auf gut befahrbaren Naturstrassen. Die Tagesetappen lassen sich individuell verkürzen.



10.04. - 03.10.

Anreise täglich

Saison 1: 10.04. - 16.04. | 25.09. - 03.10.
Saison 2: 17.04. - 30.04. | 11.09. - 24.09.
Saison 3: 01.05. - 10.09.

Preise pro Person

Buchungscode	DE-MURST-07SE
Saison 1	**1'005.-**
Saison 2	**1'149.-**
Saison 3	**1'269.-**
Zuschlag EZ	379.-
Zuschlag Halbpension (6x)	265.-
Velo 21-Gang Unisex	115.-
Mietvelo-PLUS	199.-
Elektrovelo	315.-

Kategorie: 3*-Hotel

Zusatznächte auf unserer Website.

Leistungen

- Übernachtungen inkl. Frühstück
- 1 Bahnfahrt Bernried-München exkl. Velo
- Kostenlose Benützung der Wellnesseinrichtungen im Haus
- Digitale Reiseunterlagen inkl. Navigations-App
- GPS-Daten verfügbar
- Service Hotline

Optional

- Bei Halbpension mehrgängiges Abendessen

Hinweise

- Kurtaxe nicht im Reisepreis enthalten

8 Tage / 7 Nächte | Reisen am Wasser | Kultur | Fernradweg



Main-Radweg

Bamberg - Aschaffenburg

Ihre Reise beginnt in Bamberg, im Herzen von Bierfranken. Der Fluss bahnt sich seinen Weg gemächlich durch das Fränkische Weinland und schlängelt sich hinter Würzburg langsam durch die dunkelgrünen Wälder des Spessarts. Begleitet wird der Fluss stets vom formidablen Main-Radweg — einem der schönsten Flussvelowege in Deutschland. Von der reichen Kulturhistorie künden vielerorts Schlösser, Burgen und kunstvoll ausgestattete Kirchen. Von unverwechselbarem Reiz sind die Städte am Main: Bamberg, Würzburg, Miltenberg, Ochsenfurt, um nur einige zu nennen.

1. Tag: Anreise nach Bamberg
2. Tag: Bamberg — Schweinfurt
↔ ca. 60 km ↑ 65 m ↓ 90 m
3. Tag: Schweinfurt — Kitzingen
↔ ca. 60 km ↑ 75 m ↓ 100 m
4. Tag: Kitzingen — Erlabrunn/Karlstadt
↔ ca. 50-65 km ↑ 55 m ↓ 75 m
5. Tag: Erlabrunn/Karlstadt — Marktheidenfeld
↔ ca. 50-65 km ↑ 50 m ↓ 70 m
6. Tag: Marktheidenfeld — Miltenberg/Bürgstadt
↔ ca. 55 km ↑ 60 m ↓ 65 m
7. Tag: Mittenberrg/Bürgstadt — Aschaffenburg
↔ ca. 40-45 km ↑ 35 m ↓ 45 m
8. Tag: Abreise oder Verlängerung

Tourencharakter

Durchwegs ebene, gut ausgebaute und bestens beschilderte Wege fast zur Gänze an den Ufern des Mains. Auch für Einsteiger und Familien gut geeignet.



23.05. - 03.10.
Anreise täglich
Saison 1: 10.04. - 16.04. | 26.09. - 03.10.
Saison 2: 17.04. - 05.05. | 12.09. - 25.09.
Saison 3: 06.05. - 11.09.
Saison 4: 23.05. - 06.06. | 04.07. - 22.08.

Preise pro Person

Buchungscode DE-MNRBA-	Kat. A 08A	Kat. B 08B
Saison 1	**945.-**	**845.-**
Saison 2	**1'169.-**	**999.-**
Saison 3	**1'435.-**	**1'269.-**
Zuschlag EZ	369.-	339.-
Velo 10-Gang Unisex	115.-	115.-
Mietvelo-PLUS	199.-	199.-
Elektrovelo	315.-	315.-

Kategorie A: 3*- und 4*-Hotels |
Kategorie B: 2*-und 3*-Hotels und Gasthöfe

Zusatznächte auf unserer Website.

Leistungen
- Übernachtungen inkl. Frühstück
- Gepäcktransfer
- Bestens ausgearbeitete Routenführung
- Digitale Reiseunterlagen inkl. Navigations-App
- GPS-Daten verfügbar
- Service Hotline

Hinweise
- Kurtaxe nicht im Reisepreis enthalten

7 Tage / 6 Nächte

Reisen am Wasser | Kultur

individuelle Veloferien

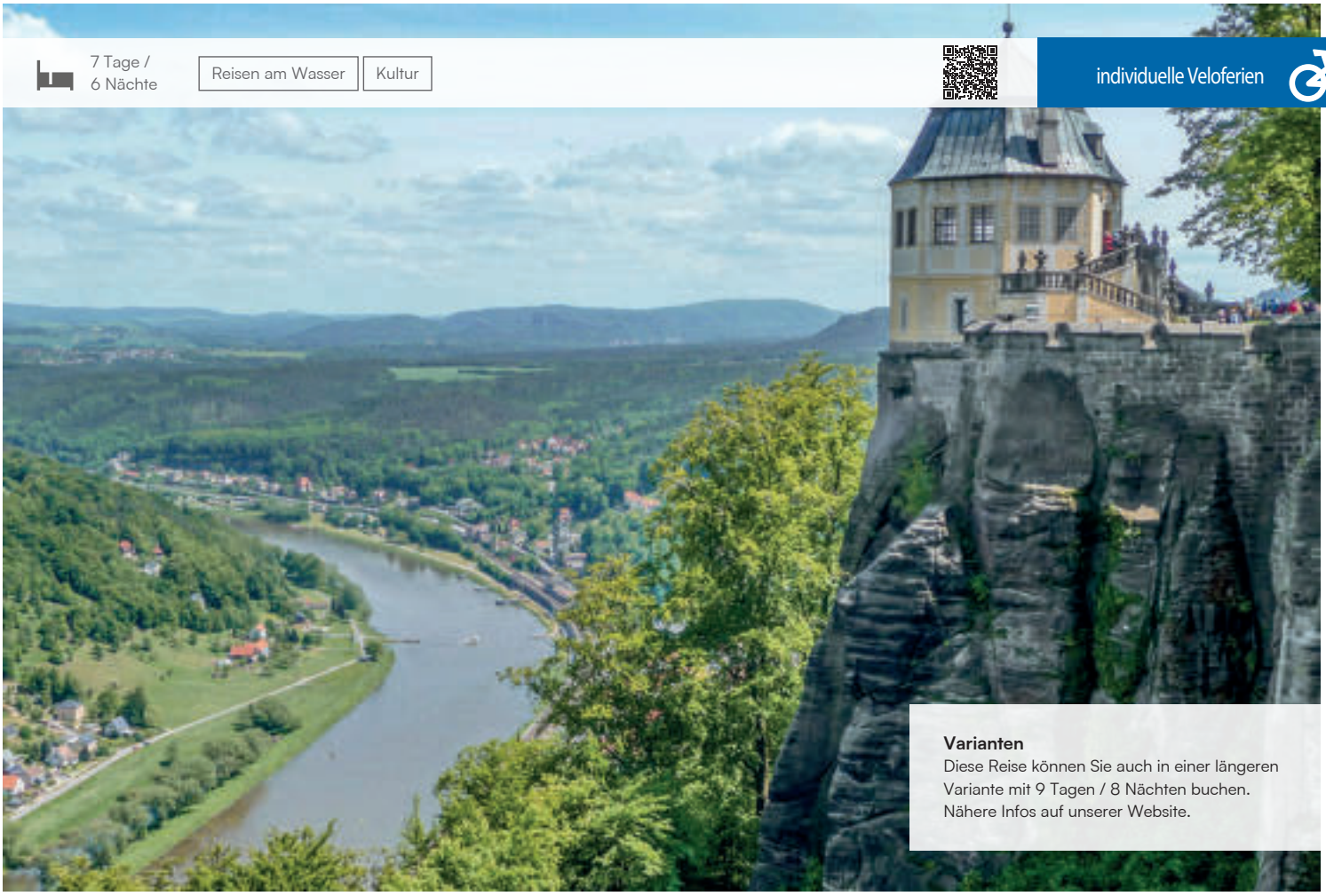

Varianten
Diese Reise können Sie auch in einer längeren Variante mit 9 Tagen / 8 Nächten buchen. Nähere Infos auf unserer Website.

Elbe-Radweg

Von Dresden über die Sächsische Schweiz nach Dessau

Die Elbe war schon immer ein Magnet für grosse Baumeister. Entlang ihres Laufs entstanden barocke Meisterwerke wie in Dresden mit Frauenkirche, Zwinger und Semperoper. In Meissen begegnet man mittelalterlichem Flair, in Torgau dem Charme der Renaissance und in Wittenberg dem reformatorischen Erbe. Auch die Natur zeigt sich als kreative Kraft: Das Elbsandsteingebirge beeindruckt mit bizarren Felsformationen — ein echtes Naturwunder.

1. Tag: **Anreise nach Dresden**
2. Tag: **Ausflug Sächsische Schweiz**
   ca. 47 + Bahnfahrt km ↑ 105 m ↓ 85 m
3. Tag: **Dresden — Riesa**
   ca. 59 km ↑ 40-45 m ↓ 30-60 m
4. Tag: **Riesa — Torgau**
   ca. 50 km ↑ 25-45 m ↓ 40-55 m
5. Tag: **Torgau — Wittenberg**
   ca. 71 km ↑ 45-60 m ↓ 50-70 m
6. Tag: **Wittenberg — Dessau**
   ca. 30 km ↑ 25 m ↓ 30 m
7. Tag: **Abreise oder Verlängerung**

Tourencharakter

Leicht - die Tagesetappen betragen zwischen 40 und 71 km in flachem bis leicht hügeligem Gelände. Der Elberadweg bietet die Möglichkeit, autofrei einem der schönsten und bedeutendsten Flüsse Deutschlands zu folgen. Andere Streckenabschnitte führen Sie über kleinere Landstrassen und wenig befahrene Wege durch die abwechslungsreiche Flusslandschaft.



16.04. - 03.10.
Anreise Freitag, Samstag, Sonntag
Saison 1: 16.04. - 23.04. | 27.09. - 03.10.
Saison 2: 24.04. - 06.05. | 17.09. - 26.09.
Saison 3: 07.05. - 17.06. | 27.08. - 16.09.
Saison 4: 18.06. - 26.08.

Preise pro Person

Buchungscode	DE-EBRDD-07X.PA
Saison 1	645.-
Saison 2	689.-
Saison 3	775.-
Saison 4	815.-
Zuschlag EZ	239.-
Velo 21-Gang Unisex	109.-
Mietvelo-PLUS	199.-
Elektrovelo	295.-

Kategorie: 3*- und 4*-Hotels, Pensionen und Gasthöfe

Zusatznächte auf unserer Website.

Leistungen
- Übernachtungen inkl. Frühstück
- Persönliche Toureninformation
- Gepäcktransfer
- Bestens ausgearbeitete Routenführung
- Digitale Reiseunterlagen inkl. Navigations-App
- GPS-Daten verfügbar
- Service Hotline

Hinweise
- Kurtaxe nicht im Reisepreis enthalten

7 Tage / 6 Nächte

Reisen am Wasser | Kultur | Fernradweg

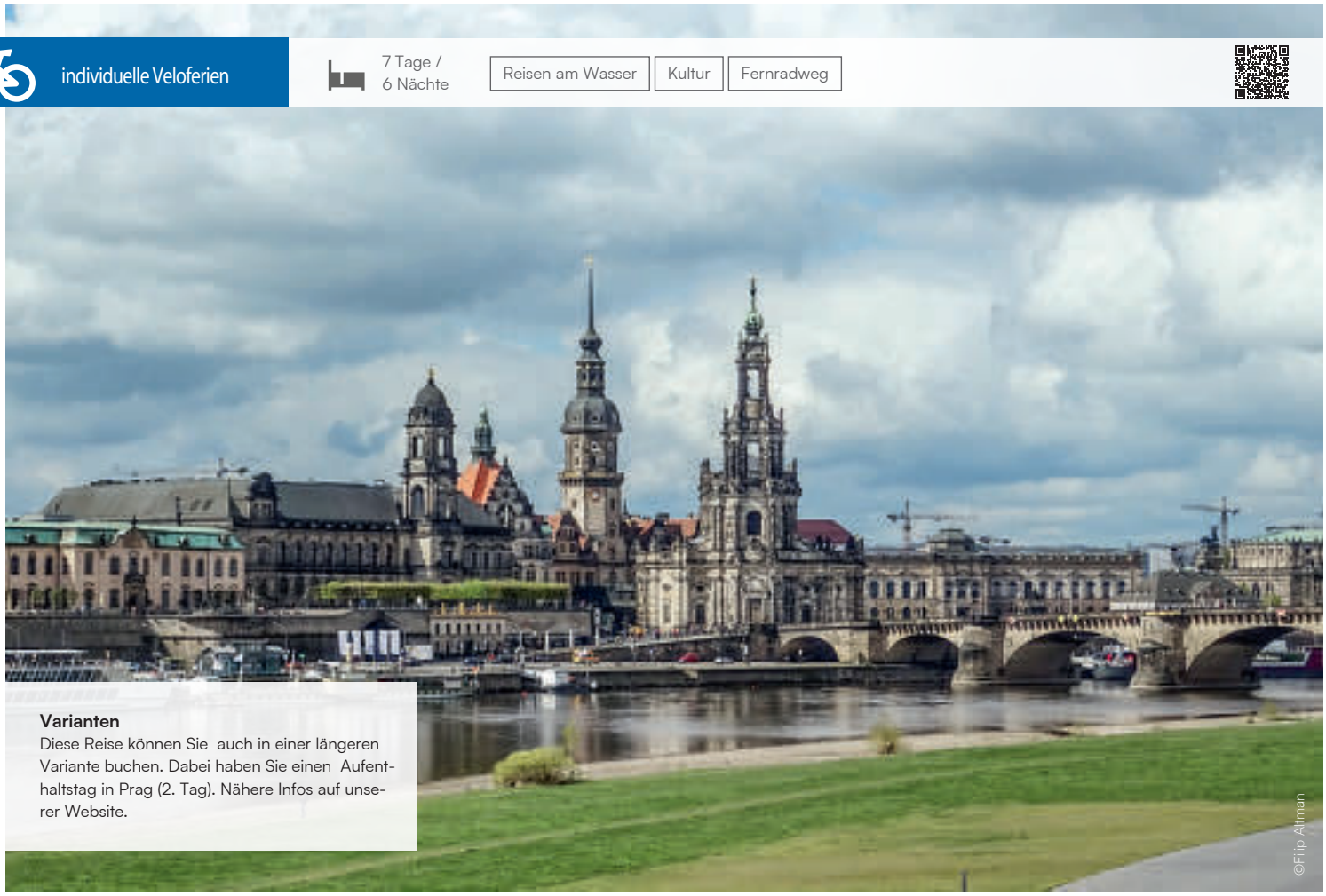

Varianten
Diese Reise können Sie auch in einer längeren Variante buchen. Dabei haben Sie einen Aufenthaltstag in Prag (2. Tag). Nähere Infos auf unserer Website.

©Filip Altman

Prag - Dresden

Lebensfreude an Moldau und Elbe

Am Anfang der Tour das imposante Prag, voller Geschichte und gespickt mit Sehenswürdigkeiten. Dresden bildet den Schlusspunkt mit Zwinger, Semperoper und Frauenkirche. Beide Städte vereint die Symbiose von Lebensfreude und Kunst. Zwischen den Städten radeln Sie entlang der Moldau und Elbe, besuchen kleine, hübsch restaurierte Orte und Dörfer, durchqueren romantische Flusslandschaften. Vielleicht gefällt Ihnen ja der Weg zwischen Prag und Dresden noch besser als die Städte selbst?

17.04. - 03.10.
Anreise Samstag, Sonntag
Saison 1: 17.04. | 02.10. - 03.10.
Saison 2: 18.04. - 07.05. | 18.09. - 01.10.
Saison 3: 08.05. - 18.06. | 28.08. - 17.09.
Saison 4: 19.06. - 27.08.

Preise pro Person

Buchungscode	CZ-EBRPD-07X-PA
Saison 1	585.-
Saison 2	649.-
Saison 3	735.-
Saison 4	785.-
Zuschlag EZ	209.-
Velo 21-Gang Unisex	109.-
Mietvelo-PLUS	189.-
Elektrovelo	295.-

Kategorie: 3* Hotels (tschechische Klassifizierung) in Melnik ist die Unterkunft etwas einfacher

Zusatznächte auf unserer Website.

Leistungen
- Übernachtungen inkl. Frühstück
- Persönliche Tourinformation
- Gepäcktransport
- Bestens ausgearbeitete Routenführung
- Digitale Reiseunterlagen inkl. Navigations-App
- GPS-Daten verfügbar
- Service Hotline

Hinweise
- Kurtaxe nicht im Reisepreis enthalten

1. Tag: **Anreise nach Prag**
2. Tag: **Prag — Melnik**
↔ ca. 55 km ↑ 230 m ↓ 275 m
3. Tag: **Melnik — Leitmeritz**
↔ ca. 50 km ↑ 95 m ↓ 105 m
4. Tag: **Leitmeritz — Decin**
↔ ca. 50 km ↑ 145 m ↓ 170 m
5. Tag: **Decin — Pirna**
↔ ca. 45 km ↑ 115 m ↓ 155 m
6. Tag: **Pirna — Dresden**
↔ ca. 25 km ↑ 20 m ↓ 35 m
7. Tag: **Abreise oder Verlängerung**

Tourencharakter
Von Prag bis Melnik sind einige leichte Steigungen zu überwinden, ansonsten eine durchgehend leichte Route auf dem Elbe-Radweg. Einige Wege sind teilweise unbefestigt.



8 Tage / 7 Nächte | Kultur | Küstenlandschaft

individuelle Veloferien

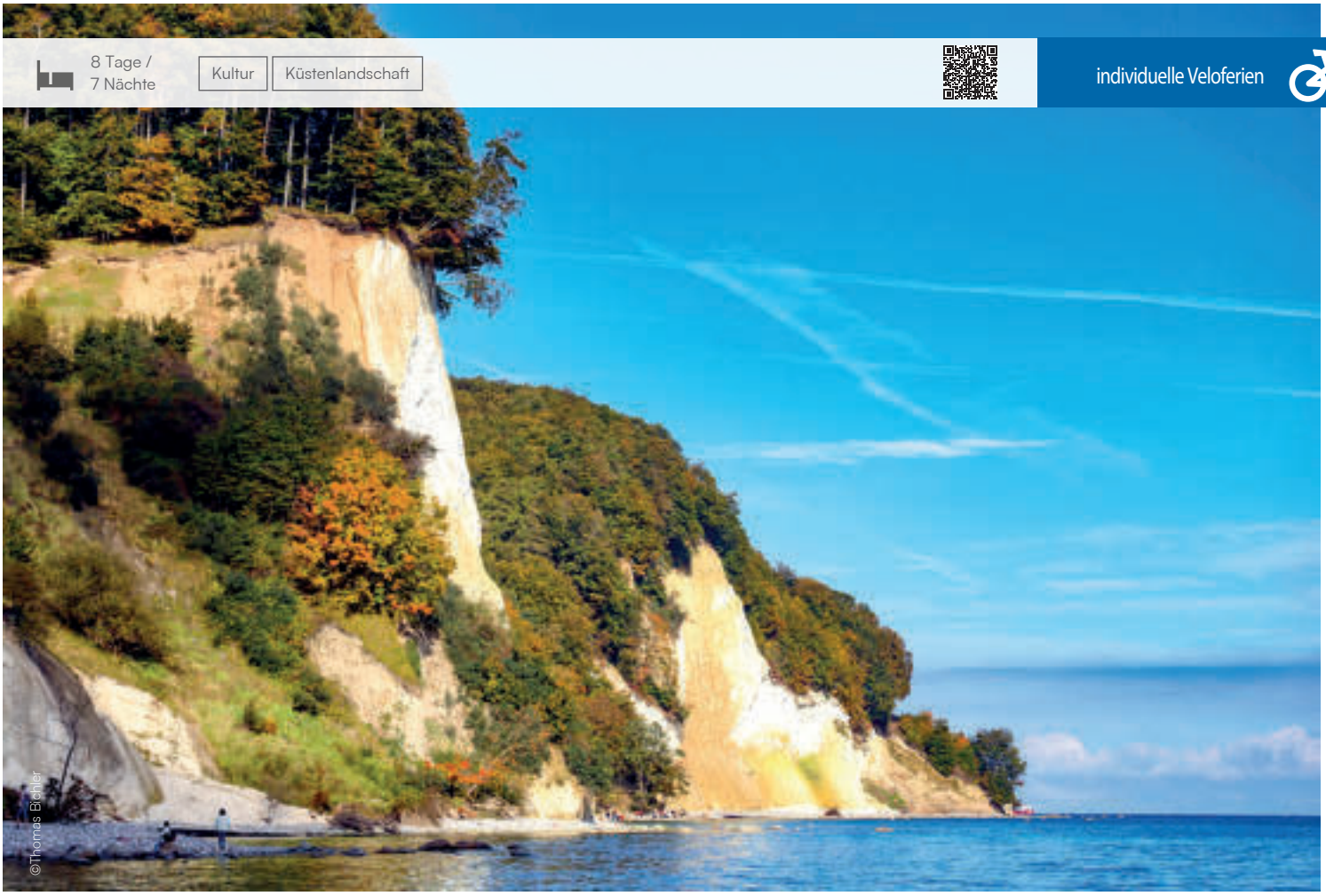

Zwei Inseln an der Ostsee

Entdeckungsreise auf Rügen und Usedom

Entdecken Sie auf dieser abwechslungsreichen Veloreise die schönsten Seiten von Rügen und Usedom. Von der Hansestadt Stralsund führt die Route zu Rügens Ostseebädern, den berühmten Kreidefelsen und mit dem «Rasenden Roland» nach Putbus. Über Greifswald und Wolgast erreichen Sie die Sonneninsel Usedom mit ihren Kaiserbädern, prachtvollen Villen und endlosen Sandstränden. Traumhafte Küstenlandschaften, frische Ostseeluft und die Chance, unterwegs sogar Bernstein zu entdecken, machen diese Reise zu einem besonderen Erlebnis.

1. Tag: Anreise nach Stralsund
2. Tag: Stralsund — Göhren
↔ ca. 45 + Bahnfahrt km ↑ 270 m ↓ 330 m
3. Tag: Badetag oder Wanderung auf der Halbinsel Mönchgut
4. Tag: Göhren — Greifswald
↔ ca. 50 + Bahn- und Fährfahrt km ↑ 160 m ↓ 190 m
5. Tag: Greifswald — Wolgast
↔ ca. 50 km ↑ 180 m ↓ 180 m
6. Tag: Wolgast — Insel Usedom
↔ ca. 50 km ↑ 280 m ↓ 280 m
7. Tag: Ausflug zum Lieper Winkel
↔ ca. 35 km ↑ 100 m ↓ 100 m
8. Tag: Abreise oder Verlängerung

Tourencharakter

Flaches und leicht hügeliges Gelände, vorwiegend ruhige Landschaften, Velowege, Feld- und Wanderwege. Auch Abstechern ins abwechslungsreiche Hinterland möglich.



21.05. - 26.09.

Anreise täglich

Saison 1: 24.04. - 29.04. | 19.09. - 26.09.
Saison 2: 30.04. - 20.05. | 05.09. - 18.09.
Saison 3: 21.05. - 04.09.
Saison 4: 21.05. - 25.05. | 04.07. - 15.08.

Preise pro Person

Buchungscode	DE-MBRRU-08X
Saison 1	**1'095.-**
Saison 2	**1'369.-**
Saison 3	**1'545.-**
Zuschlag EZ	425.-
Velo 27-Gang Unisex	115.-
Mietvelo-PLUS	199.-
Elektrovelo	315.-

Kategorie: 3*-Hotels

Zusatznächte auf unserer Website.

Leistungen

- Übernachtungen inkl. Frühstück
- Gepäcktransfer
- 1 Bahnfahrt mit dem «Rasenden Roland» Göhren - Putbus inkl. Velo
- 1 Bahnfahrt Stralsund — Bergen inkl. Velo
- Digitale Reiseunterlagen inkl. Navigations-App
- GPS-Daten verfügbar
- Service Hotline

Hinweise

- Kurtaxe nicht im Reisepreis enthalten

8 Tage / 7 Nächte | Küstenlandschaft | Fernradweg



02.05. - 26.09.
Anreise Montag, Dienstag, Sonntag
Saison 1: 02.05. - 09.05. | 19.09. - 26.09.
Saison 2: 10.05. - 20.05. | 05.09. - 18.09.
Saison 3: 21.05. - 04.09.

Preise pro Person

Buchungscode	DE-NSRNH-08X
Saison 1	**955.-**
Saison 2	**1'159.-**
Saison 3	**1'519.-**
Zuschlag EZ	359.-
Velo 27-Gang Unisex	115.-
Mietvelo-PLUS	199.-
Elektrovelo	315.-

Kategorie: 3*-Hotels

Zusatznächte auf unserer Website.

Leistungen
- Übernachtungen inkl. Frühstück
- Gepäcktransfer
- Bahnfahrt Tönning — St. Peter-Ording inkl. Velo
- Bahnfahrt Husum — Sylt — Husum inkl. Velo
- Digitale Reiseunterlagen inkl. Navigations-App
- GPS-Daten verfügbar
- Service Hotline

Hinweise
- Kurtaxe nicht im Reisepreis enthalten

Nordseeküsten-Radweg

Von Hamburg nach Sylt

Sanft ziehen die Wolken über den nahen Himmel. Die Wellen der Nordsee rauschen in ihrem ewigen Kampf gegen die sandigen Dünen. Ihr Blick schweift über das scheinbar endlose Meer; Salz liegt in der Luft. Norddeutschland und vor allem Schleswig-Holstein haben einen ganz besonderen Zauber. Ihre Veloreise startet in Niebüll und führt entlang des Nordseeküsten-Radwegs in die bunte und lebendige Hafenstadt Husum. Der weite Sandstrand von St. Peter-Ording regt zum Träumen an, ein leckeres Fischbrötchen gibt neue Kraft. Die Elbe führt Sie in die Hansestadt Hamburg. Ein krönender Schlusspunkt für eine Veloreise, die Sie verzaubern wird.

1. Tag: **Anreise nach Hamburg**
2. Tag: **Hamburg - Glückstadt**
↔ ca. 55 km ↑ 140 m ↓ 140 m
3. Tag: **Glückstadt - Schafstedt/St. Michaelisdonn**
↔ ca. 40-50 km ↑ 80 m ↓ 80 m
4. Tag: **St. Michaelisdonn - Tönning**
↔ ca. 70 km ↑ 110 m ↓ 110 m
5. Tag: **Ausflug nach St. Peter-Ording**
↔ ca. 40-65 + Bahnfahrt km ↑ 40 m ↓ 40 m
6. Tag: **Tönning - Husum**
↔ ca. 30-35 km ↑ 40 m ↓ 50 m
7. Tag: **Ausflug auf die Insel Sylt**
↔ ca. + Bahnfahrt km ↑ 40 m ↓ 50 m
8. Tag: **Abreise oder Verlängerung**

Tourencharakter
Der Nordseeküsten-Radweg ist schön flach. Begleitet werden Sie von gesunder Nordseeluft, schönen Landschaften, zahlreichen Sandstränden und endlosen Blicken aufs Meer.



8 Tage / 7 Nächte

Tiererlebnis | Reisen am Wasser | Küstenlandschaft

individuelle Veloferien

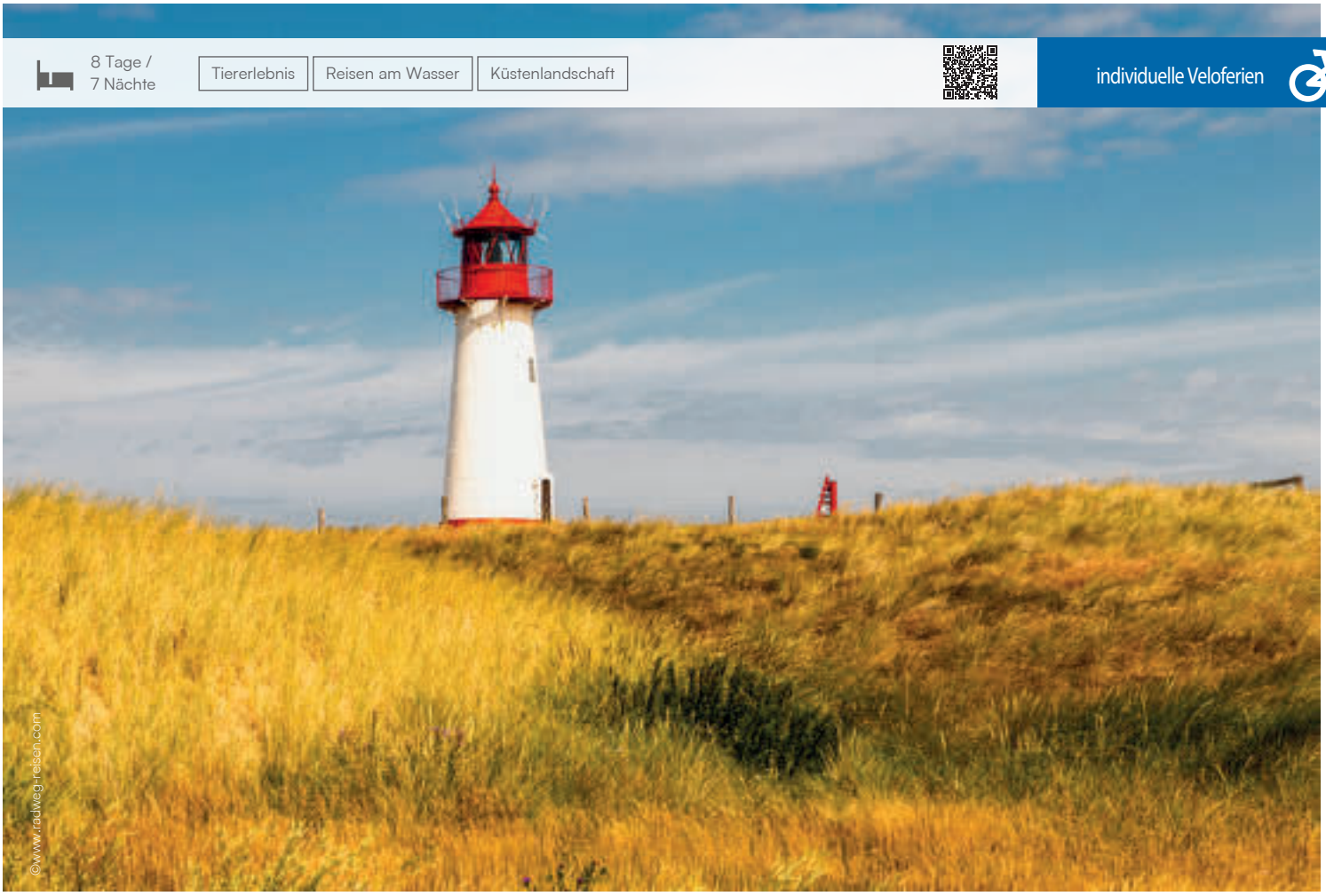

©www.radweg-reisen.com

Wunderschöne Nordseeinseln

Grüne Deiche und frische Meeresluft

Nahezu steigungsfrei radeln Sie ab Husum, entlang der von herrlichen Ausblicken auf die Nordsee geprägten Küste. Unterwegs entdecken Sie die Nordseeinseln Sylt, Rømø und Fanø sowie die Hallig Hooge — jede mit ihrem ganz eigenen Charakter. Umgeben vom UNESCO-Weltnaturerbe Wattenmeer erwarten Sie eindrucksvolle Naturerlebnisse, kilometerlange Sandstrände und ursprüngliche Inselandschaften. Auf dem Weg zu Ihrem Reiseziel Esbjerg besuchen Sie ausserdem Ribe, die älteste Stadt Dänemarks.

1. Tag: **Anreise nach Husum**
2. Tag: **Husum — Schlüttsiel/Dagebüll**
   ca. ca. 45-55 km ↑ 26 m ↓ 27 m
3. Tag: **Ausflug auf die Hallig Hooge**
   ca. ca. 10-25 km ↑ 10 m ↓ 10 m
4. Tag: **Schlüttsiel — Sylt — Havneby**
   ca. 60 km ↑ 35-52 m ↓ 35-50 m
5. Tag: **Badetag auf der Insel Rømø**
6. Tag: **Havneby — Ribe**
   ca. 45 km ↑ 30 m ↓ 27 m
7. Tag: **Ribe — Esbjerg + Ausflug Insel Fanø**
   ca. 35-70 km ↑ 53 m ↓ 43 m
8. Tag: **Abreise oder Verlängerung**

Tourencharakter

Eine schön flache Tour entlang der Nordseeküste und durch das Inland von Schleswig-Holstein. Die Wege sind gut ausgebaut und einfach zu befahren. Rechnen Sie mit etwas Wind und gelegentlichen Wetterumschwüngen.



01.05. - 26.09.

Anreise Freitag, Samstag, Sonntag

Saison 1: 01.05. - 09.05. | 19.09. - 26.09.

Saison 2: 10.05. - 20.05. | 05.09. - 18.09.

Saison 3: 21.05. - 04.09.

Preise pro Person

Buchungscode	DE-NKRHH-08X
Saison 1	**965.-**
Saison 2	**1'159.-**
Saison 3	**1'519.-**
Zuschlag EZ	435.-
Velo 27-Gang Unisex	115.-
Mietvelo-PLUS	199.-
Elektrovelo	315.-

Kategorie: 3*-Hotels und traditionelle, dänische Gasthäuser

Zusatznächte auf unserer Website.

Leistungen

- Übernachtungen inkl. Frühstück
- Gepäcktransfer
- 1 Schifffahrt Schlüttsiel Hallig Hooge und zurück inkl. Velo
- 1 Schifffahrt List (Sylt) — Havneby (Rømø) inkl. Velo
- 1 Bahnfahrt Niebüll — Westerland (Sylt) inkl. Velo
- Digitale Reiseunterlagen inkl. Navigations-App
- GPS-Daten verfügbar
- Service Hotline

Hinweise

- Kurtaxe nicht im Reisepreis enthalten

8 Tage / 7 Nächte

Bestseller | Küstenlandschaft | Fernradweg

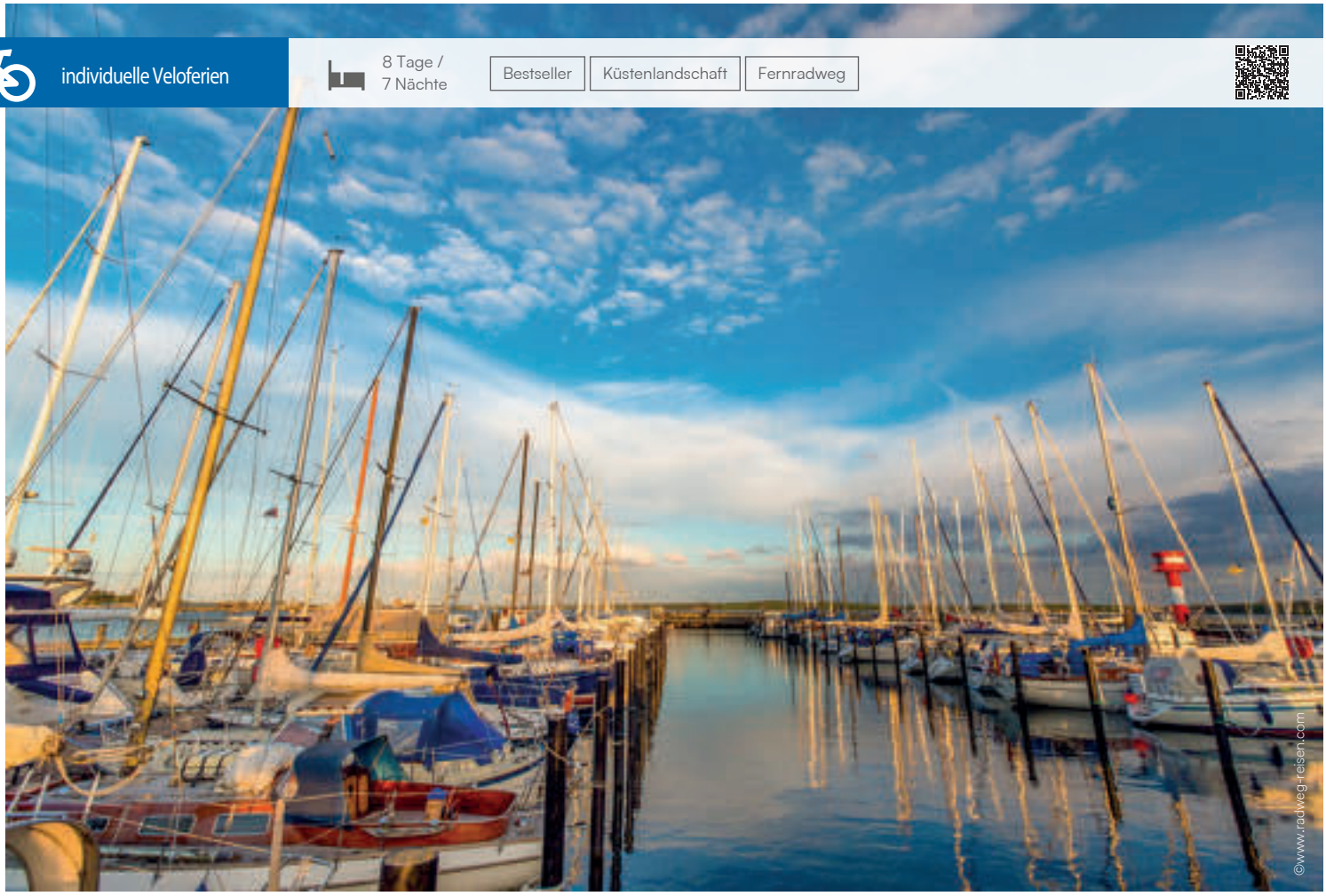

Ostsee-Radweg I

Von Flensburg nach Lübeck

Von Flensburg an der dänischen Grenze bis in die historische Hansestadt Lübeck führt Sie diese abwechslungsreiche Veloreise quer durch Schleswigholstein. Freuen Sie sich auf eine Vielfalt an Landschaften mit steilen Küstenabschnitten, feinen Sandstränden und dem sanft hügeligen Hinterland. Malerische norddeutsche Städtchen, maritime Atmosphäre und regionale Spezialitäten begleiten Sie auf Ihrem Weg. Am Ende erwartet Sie Lübeck mit seiner einzigartigen Altstadt.

1. Tag: Anreise nach Flensburg
2. Tag: Flensburg — Kappeln
↔ ca. 60 + Schifffahrt oder 75 km ↑ 65-155 m ↓ 70-120 m
3. Tag: Kappeln — Eckernförde
↔ ca. 45 km ↑ 95 m ↓ 85 m
4. Tag: Eckernförde — Schönberg
↔ ca. 55 + Schifffahrt km ↑ 80 m ↓ 95 m
5. Tag: Schönberg — Heiligenhafen
↔ ca. 60 km ↑ 165 m ↓ 85 m
6. Tag: Heiligenhafen — Neustadt
↔ ca. 60 km ↑ 110 m ↓ 85 m
7. Tag: Neustadt — Lübeck
↔ ca. 45 km ↑ 95 m ↓ 110 m
8. Tag: Abreise oder Verlängerung

Tourencharakter

Durch teils flaches, teils leicht hügeliges Gelände. Vorwiegend auf ruhigen Landstrassen, Velowegen, Feld- und Waldwegen. Nicht immer entlang der Küste, teilweise Abstecher ins Hinterland.



24.04. - 26.09.
Anreise täglich
Saison 1: 24.04. - 29.04. | 19.09. - 26.09.
Saison 2: 30.04. - 20.05. | 05.09. - 18.09.
Saison 3: 21.05. - 04.09.

Preise pro Person

Buchungscode DE-MBRFL-	Kat. A 08A	Kat. B 08B
Saison 1	**1'075.-**	**905.-**
Saison 2	**1'319.-**	**1'159.-**
Saison 3	**1'575.-**	**1'409.-**
Zuschlag EZ	605.-	435.-
Velo 27-Gang Unisex	115.-	115.-
Mietvelo-PLUS	199.-	199.-
Elektrovelo	315.-	315.-

Kategorie A: 3*- und 4*-Hotels | Kategorie B: 3*-Hotels

Zusatznächte auf unserer Website.

Leistungen
- Übernachtungen inkl. Frühstück
- Gepäcktransfer
- 1 Schifffahrt Falckenstein/Friedrichsort — Laboe inkl. Velo
- 1 Schifffahrt Flensburg — Glücksburg inkl. Velo
- Digitale Reiseunterlagen inkl. Navigations-App
- GPS-Daten verfügbar
- Service Hotline

Hinweise
- Kurtaxe nicht im Reisepreis enthalten

7 Tage / 6 Nächte | Reisen am Wasser | Kultur | Küstenlandschaft

individuelle Veloferien



Ostsee-Radweg II

Von Lübeck nach Stralsund

Diese abwechslungsreiche Tour entlang der Ostsee führt Sie vorbei an den feinsandigen Stränden und duch die urwüchsige Küstenlandschaft Mecklenburg-Vorpommerns. Packen Sie Ihre Bade-Utensilien ein, Sie können jederzeit in die Ostsee hüpfen! Doch nicht nur das: Bedeutende, einst reiche Hansestädte mit typischer Backsteinarchitektur, Fischerdörfer, Boddenlandschaft und Schifffahrten machen diese Veloreise zu einer der beliebtesten unserer Gäste.

1. Tag: Anreise nach Lübeck
2. Tag: Lübeck — Wismar | Schifffahrt
↔ ca. 55-75 km ↑ 310 m ↓ 310 m
3. Tag: Wismar — Rostock | Zugfahrt
↔ ca. 70-60 km ↑ 280 m ↓ 300 m
4. Tag: Rostock — Barth | Zugfahrt
↔ ca. 50-75 km ↑ 150 m ↓ 140 m
5. Tag: Rundtour Halbinsel Drass
↔ ca. 55 km ↑ 70 m ↓ 70 m
6. Tag: Barth — Stralsund
↔ ca. 45 km ↑ 120 m ↓ 120 m
7. Tag: Abreise oder Verlängerung

Tourencharakter

Durch teils flaches, teils leicht hügeliges Gelände. Vorwiegend auf ruhigen Landstrassen, Velowegen, Feld- und Waldwegen. Nicht immer entlang der Küste, teilweise Abstecher ins Hinterland



24.04. - 26.09.

Anreise täglich
Saison 1: 24.04. - 29.04. | 19.09. - 26.09.
Saison 2: 30.04. - 08.05. | 12.09. - 18.09.
Saison 3: 09.05. - 20.05. | 05.09. - 11.09.
Saison 4: 21.05. - 04.09.

Preise pro Person

Buchungscode	DE-OSRLS-07X-PA
Saison 1	679.-
Saison 2	825.-
Saison 3	965.-
Saison 4	1'089.-
Zuschlag EZ	425.-
Velo 27-Gang Unisex	115.-
Mietvelo-PLUS	199.-
Elektrovelo	315.-

Kategorie: 3*- und 4*- Hotels

Zusatznächte auf unserer Website.

Leistungen

- Übernachtungen inkl. Frühstück
- Gepäcktransfer
- Bestens ausgearbeitete Routenführung
- Digitale Reiseunterlagen inkl. Navigations-App
- GPS-Daten verfügbar
- Service Hotline

Hinweise

- Kurtaxe nicht im Reisepreis enthalten

8 Tage / 7 Nächte

Reisen am Wasser | Geheimtipp | Küstenlandschaft

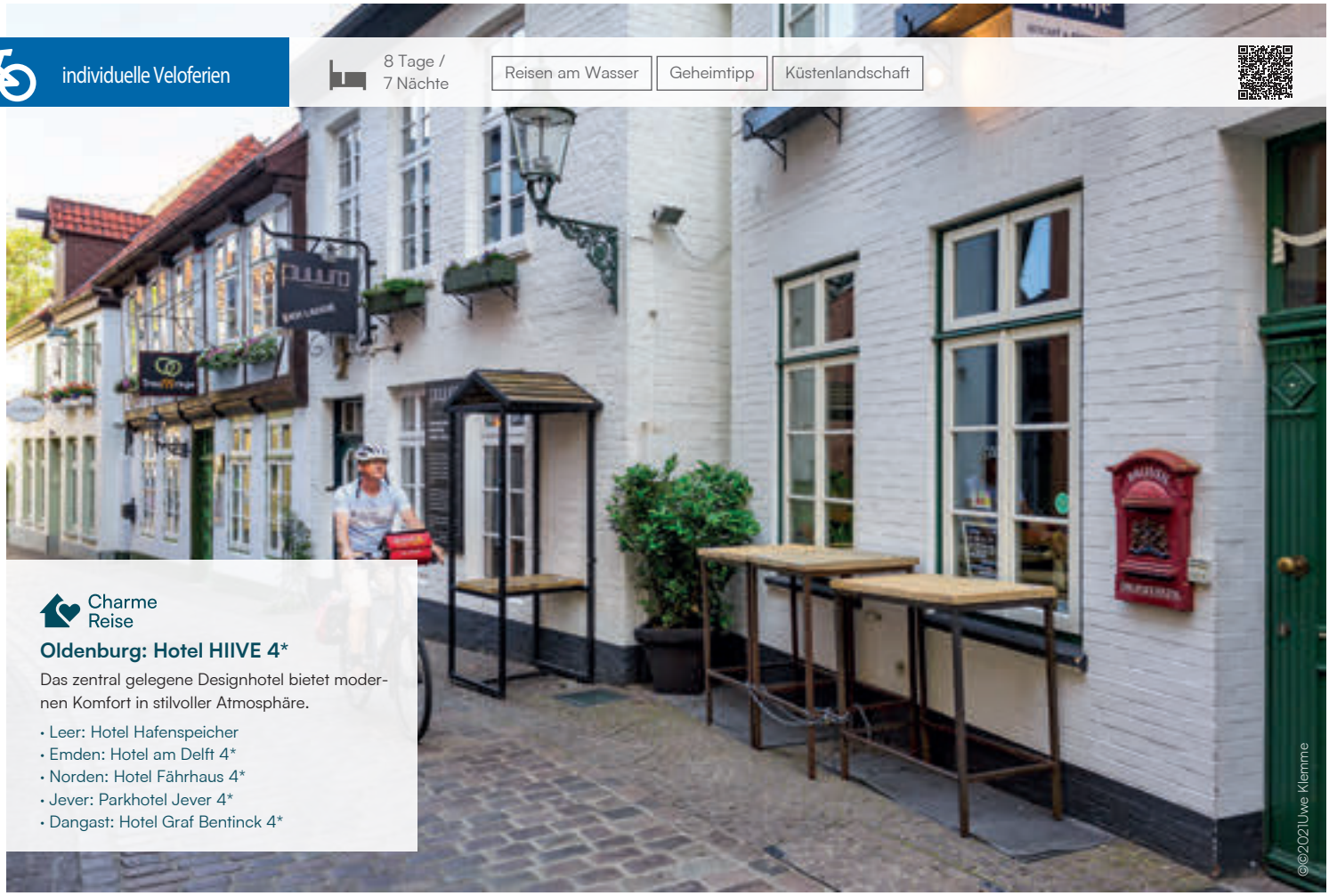

Charme Reise

Oldenburg: Hotel HIIVE 4*

Das zentral gelegene Designhotel bietet modernen Komfort in stilvoller Atmosphäre.

- Leer: Hotel Hafenspeicher
- Emden: Hotel am Delft 4*
- Norden: Hotel Fährhaus 4*
- Jever: Parkhotel Jever 4*
- Dangast: Hotel Graf Bentinck 4*

©©2021Uwe Klemme

Ostfriesische Impressionen

Auf den Spuren der Freibeuter

Folgen Sie uns zu versteckten Moordörfern, grünen Deichen und romantischen Feuchtwiesen. Entdecken Sie die Kultur der Region auf den Spuren Störtebekers. Probieren Sie den berühmten ostfriesischen Tee, machen Sie mit uns Rast an «schiefen» Kirchtürmen und Häuptlingsburgen und geniessen Sie die verträumten Orte dieser einzigartigen Landschaft. Auch die Nordseeinsel Norderney wird Sie begeistern. Am Ende dieser Reise verstehen Sie warum wir Ostfriesland lieben.

1. Tag: Anreise nach Oldenburg
2. Tag: Oldenburg — Leer
ca. 65 km ↑ 40 m ↓ 30 m
3. Tag: Leer— Aurich — Emden
ca. 60 km ↑ 15 m ↓ 25 m
4. Tag: Emden — Norden/Umgebung
ca. 57 km ↑ 35 m ↓ 30 m
5. Tag: Ruhetag oder Ausflug nach Norderney
6. Tag: Norden/Umgebung — Wittmund/Jever
ca. 61-70 km ↑ 25 m ↓ 30 m
7. Tag: Wittmund/Jever — Dangast
ca. 33-54 km ↑ 30 m ↓ 20 m
8. Tag: Dangast — Oldenburg | Abreise oder Verlängerung
ca. 53 km ↑ 60 m ↓ 55 m

Tourencharakter

Alle Routen sind überwiegend eben. Geradelt wird auf meist asphaltierten oder gepflasterten Wirtschaftswegen, vereinzelt auf kleinen Nebenstrassen.



17.04. - 04.10.
Anreise Montag, Donnerstag, Samstag
Saison 1: 17.04. - 07.05. | 02.10. - 04.10.
Saison 2: 08.05. - 21.05. | 18.09. - 01.10.
Saison 3: 22.05. - 17.09.

Preise pro Person		Charme	Kat. B
Buchungscode	DE-OFROO-	08D	08X-PA
Saison 1		1'175.-	745.-
Saison 2		1'319.-	809.-
Saison 3		1'435.-	899.-
Saison 4			949.-
Zuschlag EZ		699.-	259.-
Mietvelo		115.-	115.-
Mietvelo-PLUS		199.-	199.-
Elektrovelo		315.-	315.-

Kat. Charme: siehe Beschreibung | Kat. B: 3*- und 4*- Hotels, Gasthöfe oder Pensionen

Zusatznächte auf unserer Website.

Leistungen
- Übernachtungen inkl. Frühstück
- Persönliche Toureninformation
- Gepäcktransfer
- Digitale Reiseunterlagen inkl. Navigations-App
- GPS-Daten verfügbar
- Service Hotline

Hinweise
- Kurtaxe nicht im Reisepreis enthalten

6 Tage / 5 Nächte

Bergwelten | Geheimtipp | Reisen mit Hund

individuelle Wanderferien

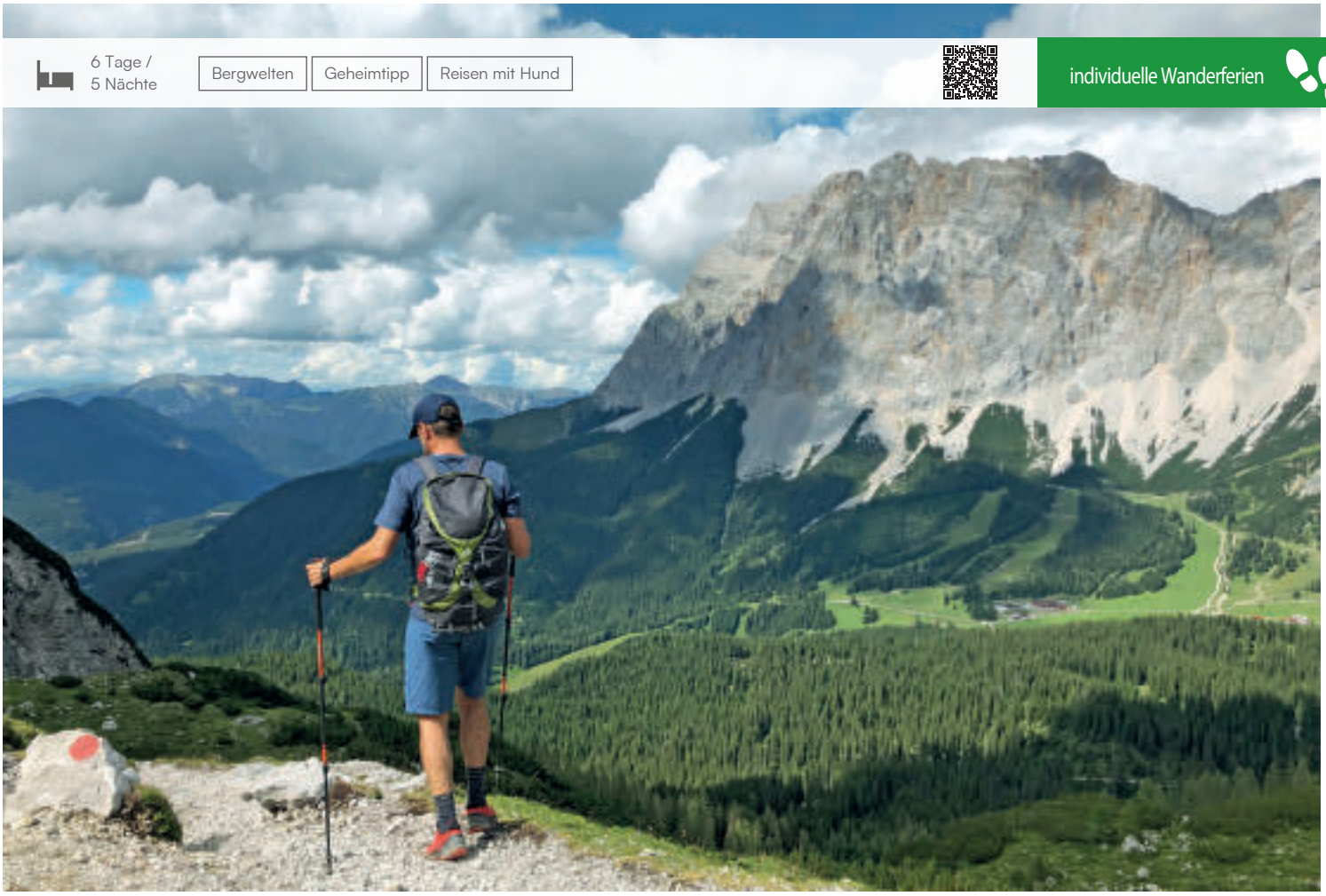

Rund um die Zugspitze

Von Garmisch nach Leutasch und zurück

Die Zugspitze, mit 2'962 m der höchste Berg Deutschlands, gehört zu den bekanntesten Bergzielen in den Alpen und kann sehr einfach per Seilbahn erklommen werden. Auf Ihrer Wanderwoche umrunden Sie die Zugspitze, dabei lernen Sie alle Ansichten kennen und steuern nebenbei wunderbare Wanderziele an. Abenteuerlich und sensationell sind die Durchquerungen der Klammen, die mit Ihren Wassermassen und Höhen sehr beeindruckend sind. Geniessen sie die Romantik der Almlandschaften und nehmen Sie sich Zeit für eine typisch bayerische Brotzeit.

1. Tag: Anreise nach Garmisch/Umgebung
2. Tag: Garmisch — Mittenwald/Klais
ca. 5.5 h ca. 16 km ↑ 680 m ↓ 470 m
3. Tag: Mittenwald/Klais — Leutasch
ca. 4 h ca. 14 km ↑ 380 m ↓ 180 m
4. Tag: Leutasch — Ehrwald
ca. 5 h ca. 15 km ↑ 440 m ↓ 290 m
5. Tag: Ehrwald — Garmisch/Umgebung
ca. 4.5 h ca. 12 km ↑ 550 m ↓ 540 m
6. Tag: Abreise oder Verlängerung

Tourencharakter

Sehr abwechslungsreiche Wandertour, die eine Grundkondition voraussetzt. Sie wandern auf guten Wanderwegen und teilweise auf Forststrassen. Grössere Höhenunterschiede werden meist mit Transfers oder Seilbahnen überwunden. Die täglichen Gehzeiten sind höchstens 5 gemütliche Stunden.



15.05. - 03.10.

Anreise täglich
Saison 1: 15.05. - 21.05. | 25.09. - 03.10.
Saison 2: 22.05. - 04.06. | 11.09. - 24.09.
Saison 3: 05.06. - 25.06. | 28.08. - 10.09.
Saison 4: 26.06. - 27.08.

Preise pro Person

Buchungscode	DE-ZUWGA-06X-PA
Saison 1	675.-
Saison 2	789.-
Saison 3	895.-
Saison 4	955.-
Zuschlag EZ	229.-

Kategorie: schöne 3*-Hotels und Gasthöfe

Zusatznächte auf unserer Website.

Leistungen
- Übernachtungen inkl. Frühstück
- Persönliche Toureninformation
- Gepäcktransfer
- 1 Talfahrt Seilbahn Ehrwald
- 1 Fahrt Zugspitzbahn Eibsee — Garmisch
- Digitale Reiseunterlagen inkl. Navigations-App
- GPS-Daten verfügbar
- Service Hotline

Hinweise
- Kurtaxe nicht im Reisepreis enthalten

individuelle Wanderferien

8 Tage / 7 Nächte

Bergwelten | Weitwanderweg

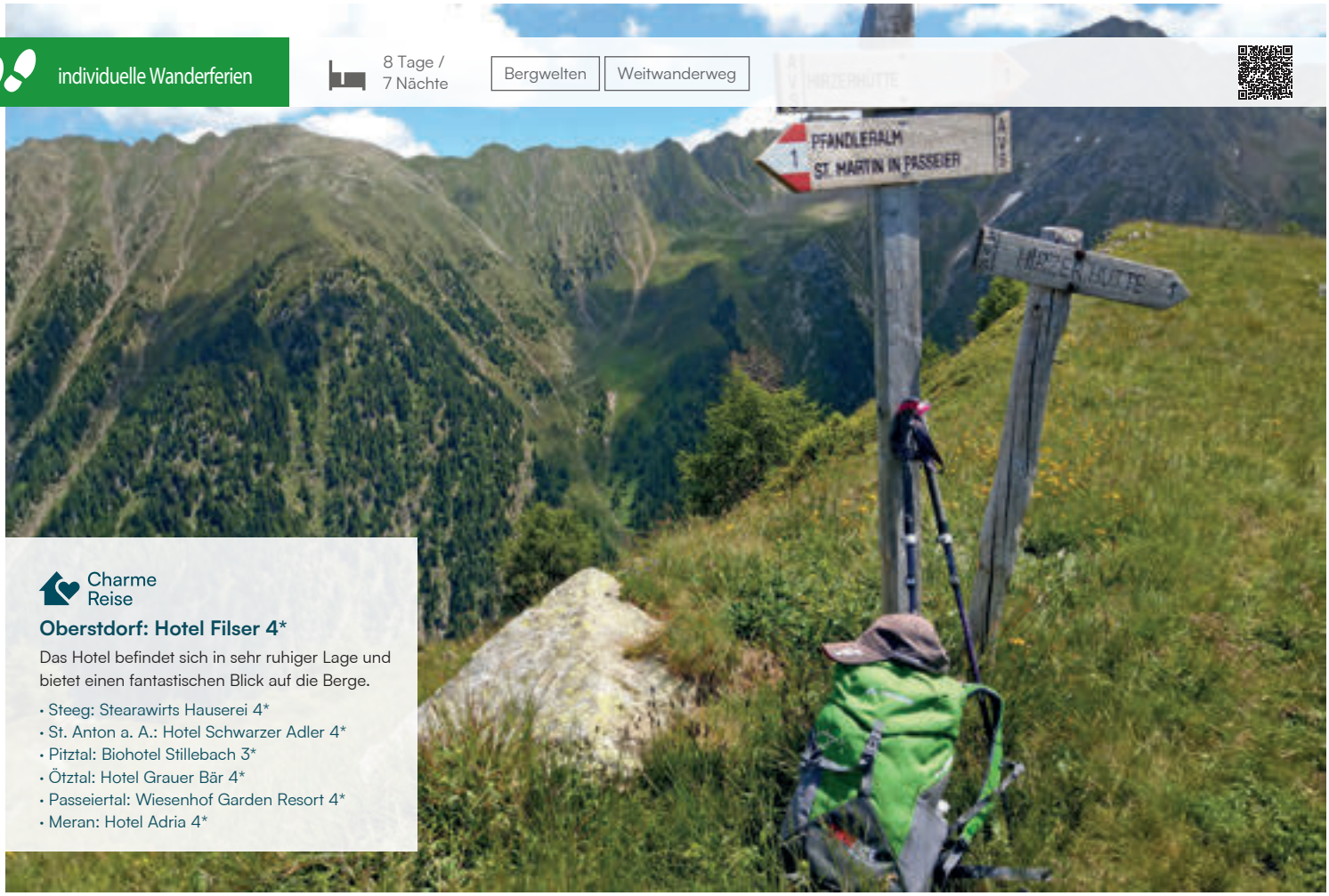

Charme Reise

Oberstdorf: Hotel Filser 4*

Das Hotel befindet sich in sehr ruhiger Lage und bietet einen fantastischen Blick auf die Berge.

- Steeg: Stearawirts Hauserei 4*
- St. Anton a. A.: Hotel Schwarzer Adler 4*
- Pitztal: Biohotel Stillebach 3*
- Ötztal: Hotel Grauer Bär 4*
- Passeiertal: Wiesenhof Garden Resort 4*
- Meran: Hotel Adria 4*

13.06. - 12.09.
Anreise Donnerstag, Sonntag
Saison 1: 13.06. - 23.06. | 29.08. - 12.09.
Anreise Donnerstag, Samstag, Sonntag
Saison 2: 24.06. - 28.08.

Preise pro Person		Charme	Kat. A
Buchungscode	DE-ALWOM-	08D	08X
Saison 1		1'945.-	1'489.-
Saison 2		2'205.-	1'719.-
Zuschlag EZ		445.-	339.-

Kat. Charme: siehe Beschreibung | Kat. A.: 3*- und 4*- Hotels

Zusatznächte auf unserer Website.

Leistungen
- Übernachtungen inkl. Frühstück
- Gepäcktransfer
- Persönliche Toureninformation
- 1 Bahnfahrt St. Anton — Landeck
- 1 Bergfahrt Seilbahn Venet
- 1 Talfahrt Seilbahn Hirzer
- 1 original «Lechweg-Käse» von der Naturkäserei Sojer in Steeg
- Digitale Reiseunterlagen inkl. Navigations-App
- GPS-Daten verfügbar
- Service Hotline

Hinweise
- Kurtaxe nicht im Reisepreis enthalten

Alpenüberquerung E5: Oberstdorf - Meran

Auf dem europäischen Fernwanderweg über die Alpen

Der E5 gehört zu den beliebtesten Fernwanderwegen und wird nicht umsonst als die «schönste aller Alpenüberquerungen» bezeichnet. Sie wandern vom grünen Allgäu durch die unendliche Bergwelt Tirols ins bezaubernde Südtiroler Passeiertal, bis in die mediterrane Kurstadt Meran. Auf Ihrer Reise erleben Sie verschiedenste Bergregionen, Gebirgsmassive und alpine Landschaften.

1. Tag: Anreise nach Oberstdorf
2. Tag: Oberstdorf — Steeg
ca. 6 h | ca. 14 km | ↑ 1'090 m | ↓ 980 m
3. Tag: Steeg — St. Anton am Arlberg
ca. 6 h | ca. 16 km | ↑ 890 m | ↓ 1'080 m
4. Tag: St. Anton am Arlberg — Pitztal
ca. 3.5 h | ca. 11 km | ↑ 310 m | ↓ 500 m
5. Tag: Pitztal — Ötztal
ca. 6 h | ca. 13 km | ↑ 1'250 m | ↓ 960 m
6. Tag: Ötztal — Passeiertal
ca. 5 h | ca. 15 km | ↑ 980 m | ↓ 1'000 m
7. Tag: Passeiertal — Meran
ca. 7 h | ca. 14 km | ↑ 1520-1600 m | ↓ 230 m
8. Tag: Abreise oder Verlängerung

Tourencharakter
Sie wandern im hochalpinen Raum, dafür ist Wandererfahrung notwendig. Trittsicherheit, Schwindelfreiheit und eine gute Kondition werden vorausgesetzt. Die ersten beiden Wandertage sind alpiner Natur, an den restlichen Tagen können Sie jeweils auf eine gemütliche Talvariante ausweichen.



8 Tage / 7 Nächte | Geheimtipp | Küstenlandschaft | individuelle Wanderferien

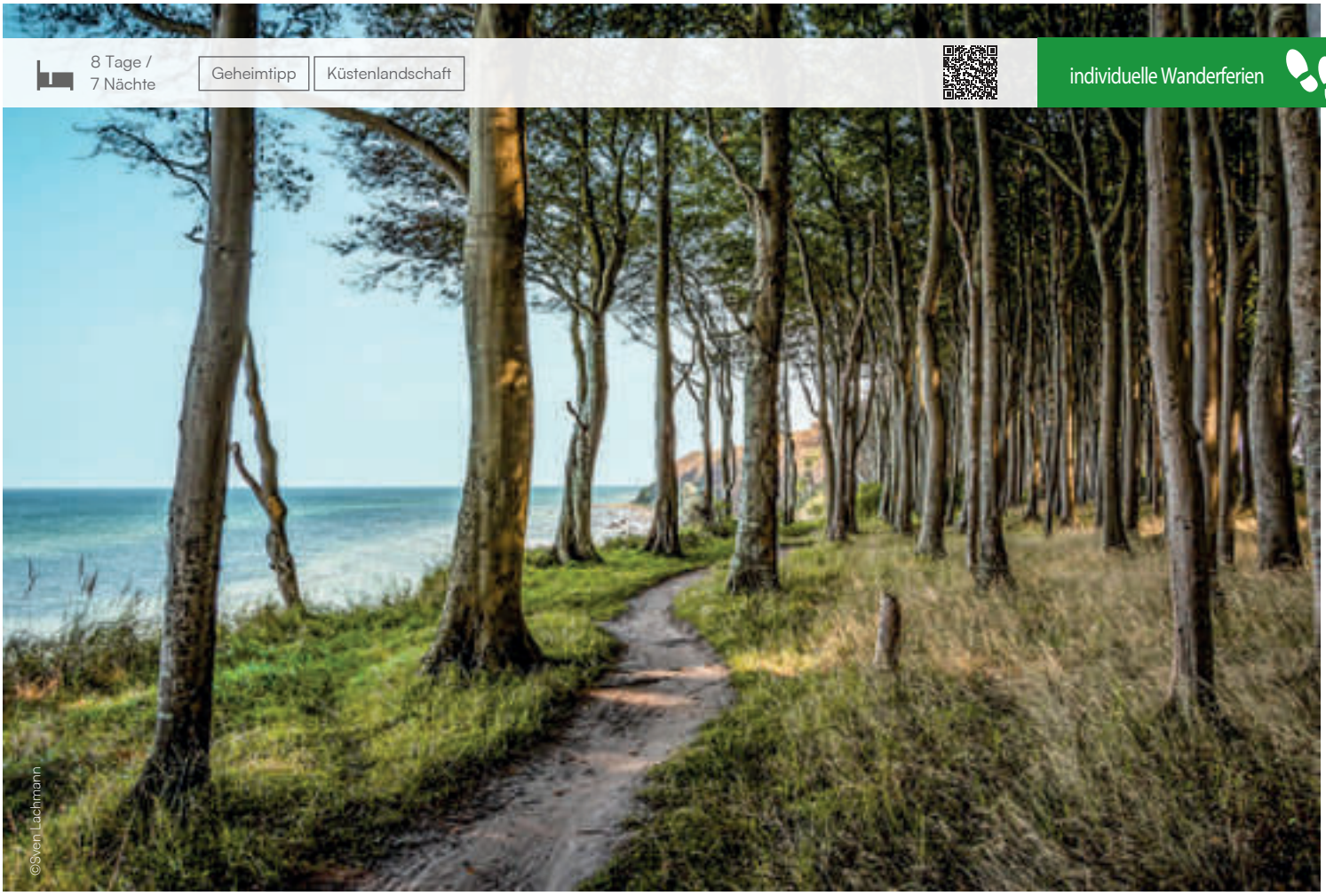

Wanderbares Rügen

Die vielseitige Ostseeperle erwandern

Rügen ist ein Geheimtipp für Wanderfreunde. Kommen Sie mit uns zur Insel Hiddensee. Wandern Sie zum Kap Arkona über die Steilküste und durch den Dünenwald der Schaabe. Unvergesslich ist die Wanderung durch den Nationalpark Jasmund über die Kreidesteilküste. Auch Binz, die Granitz und der Süden um Putbus werden Sie mit zauberhaften Winkeln und Wegen immer wieder begeistern.

1. Tag: Anreise nach Stralsund
2. Tag: Stralsund — Insel Hiddensee — Wittow
ca. 3-4 h ca. 12-18 km ↑ 10 m ↓ 10 m
3. Tag: Rundwanderung Kap Arkona
ca. 6-7 h ca. 20-24 km ↑ 110 m ↓ 110 m
4. Tag: Wittow — Sassnitz | Sandstrand und Kreideküste auf Jasmund
ca. 6 h ca. 23-25 km ↑ 220 m ↓ 300 m
5. Tag: Sassnitz — Binz/Sellin | Ostseebad Binz und die Granitz
ca. 4-6 h ca. 18-26 km ↑ 220 m ↓ 300 m
6. Tag: Rundwanderung Göhren | Seebäder Sellin, Baabe und Göhren
ca. 3-5 h ca. 14-22 km ↑ 10 m ↓ 10 m
7. Tag: Binz/Sellin — Stralsund
ca. 4-5 h ca. 18-20 km ↑ 260 m ↓ 230 m
8. Tag: Abreise oder Verlängerung

Tourencharakter

Gewandert wird abwechselnd auf kleinen Nebenstrassen, asphaltierten oder gesandeten Wald- und Feldwegen. Das Landschaftsbild der Insel Rügen ist überwiegend flach bis leicht hügelig. Für die langen Etappen brauchen Sie gute Kondition.



18.04. - 04.10.

Anreise täglich, ausser Samstag (20.06. - 13.09.)
Saison 1: 18.04. - 30.04. | 27.09. - 04.10.
Saison 2: 01.05. - 18.06. | 13.09. - 26.09.
Saison 3: 19.06. - 12.09.

Preise pro Person

Buchungscode DE-MBWST-	Kat. A 08A	Kat. B 08B
Saison 1	1'129.-	929.-
Saison 2	1'259.-	1'029.-
Saison 3	1'349.-	1'129.-
Zuschlag EZ	379.-	275.-

Kategorie A: schöne 3*- und 4*-Hotels |
Kategorie B: 2*- und 4* Mittelklassehotels oder Pensionen

Zusatznächte auf unserer Website.

Leistungen

- Übernachtungen inkl. Frühstück
- Gepäcktransfer
- Bestens ausgearbeitete Routenführung
- Reiseunterlagen (1x pro Zimmer)
- 1 Fährfahrt Stralsund - Hiddensee
- 1 Fährfahrt Hiddensee — Rügen (keine Fährfahrt am Sonntag)
- 1 Bahnfahrt Putbus — Stralsund
- GPS-Daten verfügbar
- Service Hotline

Hinweise

- Kurtaxe nicht im Reisepreis enthalten

Niederlande & Belgien



Fokus: Südholland

Die Landschaft der Provinz Südholland an der Nordseeküste ist geprägt von Poldern, Dünen und Sandstränden. Weltberühmt sind die Tulpenfelder des Keukenhof, die UNESCO-geschützten Windmühlen von Kinderdijk und das Delfter Porzellan, atemberaubend die Städte Den Haag, Rotterdam, Leiden und Gouda.

Ortschaft: Die im Zweiten Weltkrieg zerstörte Hafenstadt Rotterdam zeigt ein futuristisches Stadtbild. Die quirlige Metropole ist bekannt für innovatives Design, moderne Architektur und den internationalen Hafen.

Natur: Das beliebte Seebad Scheveningen verbindet mit seinem historischen Kurhaus, dem luxuriösen Riesenrad am Pier, den Strandpavillons, Bars und dem weitläufigen Sandstrand urbanes Leben mit Beachvergnügen.

Kulinarik: Gouda ist ein nach der Stadt Gouda benannter Kuhmilchschnittkäse. Er wird traditionell auf Bauernhöfen oder aber industriell hergestellt. Junger Gouda schmeckt mild-rahmig, länger gereifter kräftig-würzig.



Reiseüberblick

individuelle Veloferien

Brügge - Amsterdam	99
Flandern	97
Holland für Familien	94
Hollands Schönste Städte	95
Nordholland Rundtour	92
Rund ums IJsselmeer	93

individuelle Ferien mit Rad & Schiff

Brügge - Brüssel	98
Holland Nordroute	100
Holland Südroute	101
Zeeland	96

Weitere Touren finden Sie unter
www.eurotrek.ch/benelux

6 Tage / 5 Nächte

Reisen am Wasser | Geheimtipp | Küstenlandschaft

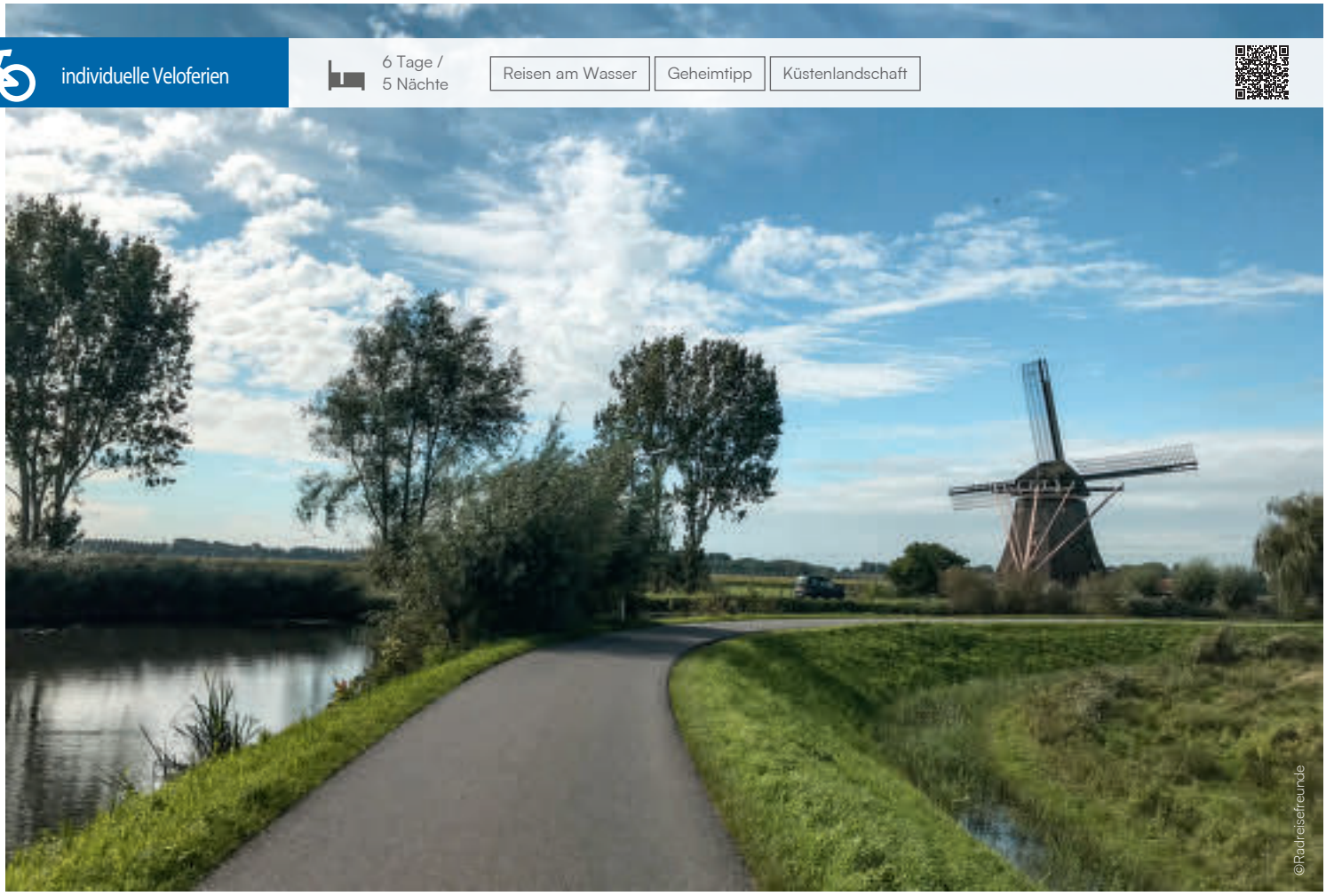

Nordholland Rundtour

Kurztour in die Provinz Noord-Holland

Mit der Provinz Nord-Holland verbinden wir zumeist die Hauptstadt Amsterdam. Doch Nord-Holland hat viel mehr zu bieten als die Metropole. Sie finden in der Provinz alles, was für Holland so typisch ist: Herrliche Naturlandschaften mit Nationalparks, eine intakte Flora und Fauna, Windmühlen, den berühmten Käsemarkt in Alkmaar, Tulpenfelder, malerische Fischerdörfer, das Wattenmeer und authentische Städte reich an Kunst und Kultur. Auch für einen Strandurlaub sind Sie in Nord-Holland richtig: Sandstrände finden Sie praktisch an jeder Ecke. Und für das leibliche Wohl sorgen Cafés und Restaurants, die landestypische Spezialitäten servieren.

1. Tag: **Anreise nach Amsterdam**
2. Tag: **Amsterdam — Alkmaar**
ca. 60 km ↑ 15 m ↓ 10 m
3. Tag: **Alkmaar — Den Helder**
ca. 60 km ↑ 100 m ↓ 105 m
4. Tag: **Den Helder — Hoorn**
ca. 65 km ↑ 5 m ↓ 5 m
5. Tag: **Hoorn — Amsterdam**
ca. 60 km ↑ 5 m ↓ 5 m
6. Tag: **Abreise oder Verlängerung**

Tourencharakter

Die Velotour führt auf flachen und zumeist asphaltierten Strecken. Durch das lokale Knotennetzwerk ist die Navigation sehr einfach. Eine leichte Veloreise, die auch für Einsteiger und Familien mit Kindern gut geeignet ist.



09.04. - 19.09.
Anreise täglich
Saison 1: 09.04. - 22.04. | 17.09. - 19.09.
Saison 2: 23.04. - 20.05. | 03.09. - 16.09.
Saison 3: 21.05. - 02.09.

Preise pro Person

Buchungscode	NL-NHRAA-06X
Saison 1	955.-
Saison 2	1'115.-
Saison 3	1'245.-
Zuschlag EZ	489.-
Velo 21-Gang Unisex	115.-
Mietvelo-PLUS	189.-
Elektrovelo	295.-

Kategorie: sorgfältig ausgewählte 3*- und 4*-Hotels

Zusatznächte auf unserer Website.

Leistungen
- Übernachtungen inkl. Frühstück
- Gepäcktransfer
- Bestens ausgearbeitete Routenführung
- Digitale Reiseunterlagen inkl. Navigations-App
- GPS Daten verfügbar
- Service Hotline

Optional
- Zusatznacht in Den Helder und Rundtour auf der Insel Texel

Hinweise
- Kurtaxe nicht im Reisepreis enthalten

8 Tage / 7 Nächte | Bestseller | Reisen am Wasser | Küstenlandschaft

individuelle Veloferien



Varianten
Diese Reise können Sie auch in einer kürzeren Variante buchen. Nähere Infos auf unserer Website.

Rund ums IJsselmeer

Handelsstädte, Traumhäfen und die friedliche See

Einst trennten die Niederländer die oft wilde Zuidersee mit einem Damm von der Nordsee ab. So entstand das IJsselmeer. Es ist ein friedliches Gewässer. Ein Paradies für Segler, Kite-und Windsurfer. Paradiesisch ist die meist flache Region nicht zuletzt für Veloreisende. Die Rundreise führt Sie durch Nationalparks mit teils seltenen Tieren und Pflanzen, durch pittoreske Fischerdörfer und Städte, die glanzvolle Zeiten als Handelsmetropolen erlebt haben.

1. Tag: **Anreise nach Harderwijk**
2. Tag: **Harderwijk — Bussum/Naarden/Umgebung**
↔ ca. 50-55 km ↑ 50 m ↓ 60 m
3. Tag: **Bussum/Naarden/Umgebung — Amsterdam**
↔ ca. 30 km ↑ 25 m ↓ 25 m
4. Tag: **Amsterdam — Volendam/Umgebung**
↔ ca. 30-52 km ↑ 20 m ↓ 25 m
5. Tag: **Volendam/Umgebung — Enkhuizen**
↔ ca. 25-50 km ↑ 35 m ↓ 35 m
6. Tag: **Enkhuizen — Lemmer**
↔ ca. 40 km ↑ 55 m ↓ 40 m
7. Tag: **Lemmer — Kampen/Umgebung**
↔ ca. 48-68 km ↑ 55 m ↓ 50 m
8. Tag: **Kampen/Umgebung — Harderwijk | Abreise oder Verlängerung**
↔ ca. 45-58 km ↑ 25 m ↓ 25 m

Tourencharakter
Die Wegequalität ist überdurchschnittlich gut. In Holland gibt es beinahe entlang jeder Strasse einen zweispurigen und asphaltierten Veloweg. Viele Abschnitte werden anhand des hervorragenden Knotenpunktsystems zurückgelegt.



27.04. - 19.09.
Anreise Dienstag, Freitag, Samstag, Sonntag
Saison 1: 27.04. - 10.05.
Saison 2: 11.05. - 31.05. | 11.09. - 19.09.
Saison 3: 01.06. - 10.09.

Preise pro Person

Buchungscode	NL-IJRHH-08X
Saison 1	**925.-**
Saison 2	**1'065.-**
Saison 3	**1'189.-**
Zuschlag EZ	499.-
Velo 21-Gang Unisex	115.-
Mietvelo-PLUS	199.-
Elektrovelo	315.-

3*- und 4*-Hotels

Zusatznächte auf unserer Website.

Leistungen
- Übernachtungen inkl. Frühstück
- Digitale Toureninformation
- Gepäcktransfer
- Digitale Reiseunterlagen inkl. Navigations-App
- GPS-Daten verfügbar
- Service Hotline

Hinweise
- Alle Fähren, auch Enkhuizen-Stavoren, in Eigenregie
- Kurtaxe nicht im Reisepreis enthalten

8 Tage / 7 Nächte

Bestseller | Reisen am Wasser

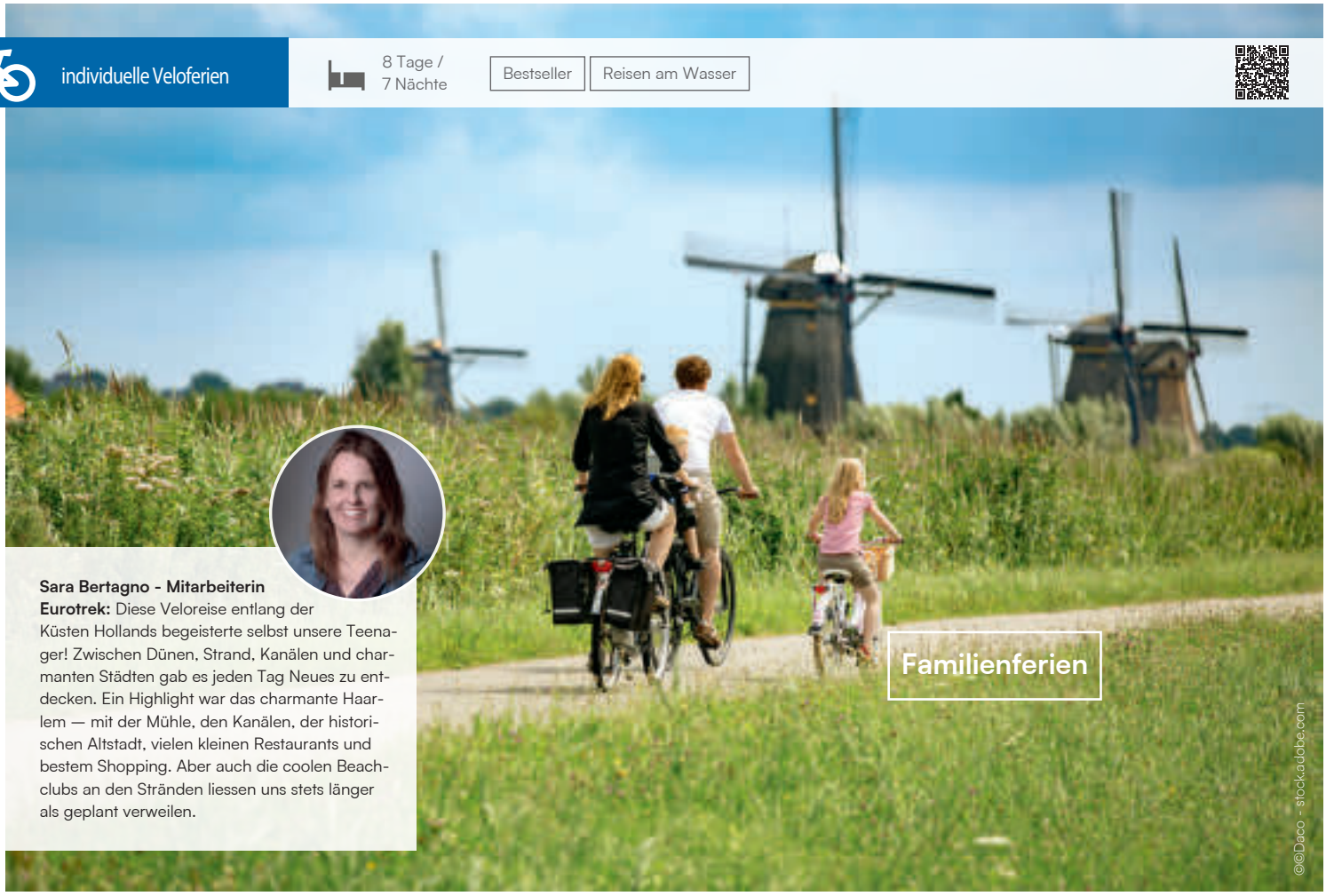

Sara Bertagno - Mitarbeiterin
Eurotrek: Diese Veloreise entlang der Küsten Hollands begeisterte selbst unsere Teenager! Zwischen Dünen, Strand, Kanälen und charmanten Städten gab es jeden Tag Neues zu entdecken. Ein Highlight war das charmante Haarlem — mit der Mühle, den Kanälen, der historischen Altstadt, vielen kleinen Restaurants und bestem Shopping. Aber auch die coolen Beachclubs an den Stränden liessen uns stets länger als geplant verweilen.

Familienferien

©©Daco - stock.adobe.com

Holland für Familien

Strand, Dünen und historische Städte

Holland wie es leibt und lebt! Jeden Tag begegnen Sie den Schönheiten des Landes ein bisschen anders: Mal gibt's Sanddünen und Strände zu entdecken, mal historische Städte zu bestaunen, mal erleben Sie endlose Wiesen mit Wassergräben und malerischen Windmühlen. Eine auf Kinder abgestimmte Velotour durch bunte Dörfer und ruhige Natur. Zum Erkunden gibt es so viel: Sie übernachten in einem Schloss und machen Halt in der pulsierenden Hauptstadt der Niederlande — Amsterdam mit seinen Grachten, Museen und Parkanlagen. Kommen Sie mit und erleben Sie auf dieser wundervollen Veloreise für Familien die bunte Vielfalt Hollands.

09.04. - 19.09.
Anreise täglich
Saison 1: 09.04. - 15.04.
Saison 2: 16.04. - 29.04. | 17.09. - 19.09.
Saison 3: 30.04. - 20.05. | 03.09. - 16.09.
Saison 4: 21.05. - 02.09.

Preise pro Person

Buchungscode	NL-AMAHH-08X
Saison 1	**1'165.-**
Saison 2	**1'299.-**
Saison 3	**1'465.-**
Saison 4	**1'519.-**
Zuschlag EZ	795.-
Velo 21-Gang Unisex	115.-
Mietvelo-PLUS	199.-
Elektrovelo	315.-
Kindervelo	105.-

Kategorie: 3*-4* Hotels
* Kinderpreise finden Sie auf unserer Website.

Zusatznächte auf unserer Website.

Leistungen
- Übernachtungen inkl. Frühstück
- Gepäcktransfer
- Bestens ausgearbeitete Routenführung
- Kleine Überraschung für die Kinder
- Digitale Reiseunterlagen inkl. Navigations-App
- GPS-Daten verfügbar
- Service Hotline

Hinweise
- Kurtaxe nicht im Reisepreis enthalten

1. Tag: **Anreise Haarlem**
2. Tag: **Rundtour Zandvoort**
|↔| ca. 40 km ↑ 25-75 m ↓ 25-75 m
3. Tag: **Haarlem — Heemskerk**
|↔| ca. 30 km ↑ 30-60 m ↓ 35-65 m
4. Tag: **Rundtour Castricum aan Zee**
|↔| ca. 35 km ↑ 40-55 m ↓ 40-55 m
5. Tag: **Heemskerk — Amsterdam**
|↔| ca. 40 km ↑ 35 m ↓ 40 m
6. Tag: **Stadtbesuch Amsterdam**
7. Tag: **Amsterdam — Haarlem**
|↔| ca. 30 km ↑ 25-75 m ↓ 25-75 m
8. Tag: **Abreise oder Verlängerung**

Tourencharakter
Die kindgerechten Etappen sind flach und auf überwiegend asphaltierten Velowegen und Nebenstrassen mit wenig Verkehr. Nur in den jeweiligen Städten muss bei der Ein- und Ausfahrt mit erhöhtem Verkehrsaufkommen gerechnet werden. Durch das lokale Knotennetzwerk ist die Navigation sehr einfach. Diese Reise ist ausgezeichnet für Familien mit Kindern geeignet.



8 Tage / 7 Nächte | Bestseller | Kultur

individuelle Veloferien

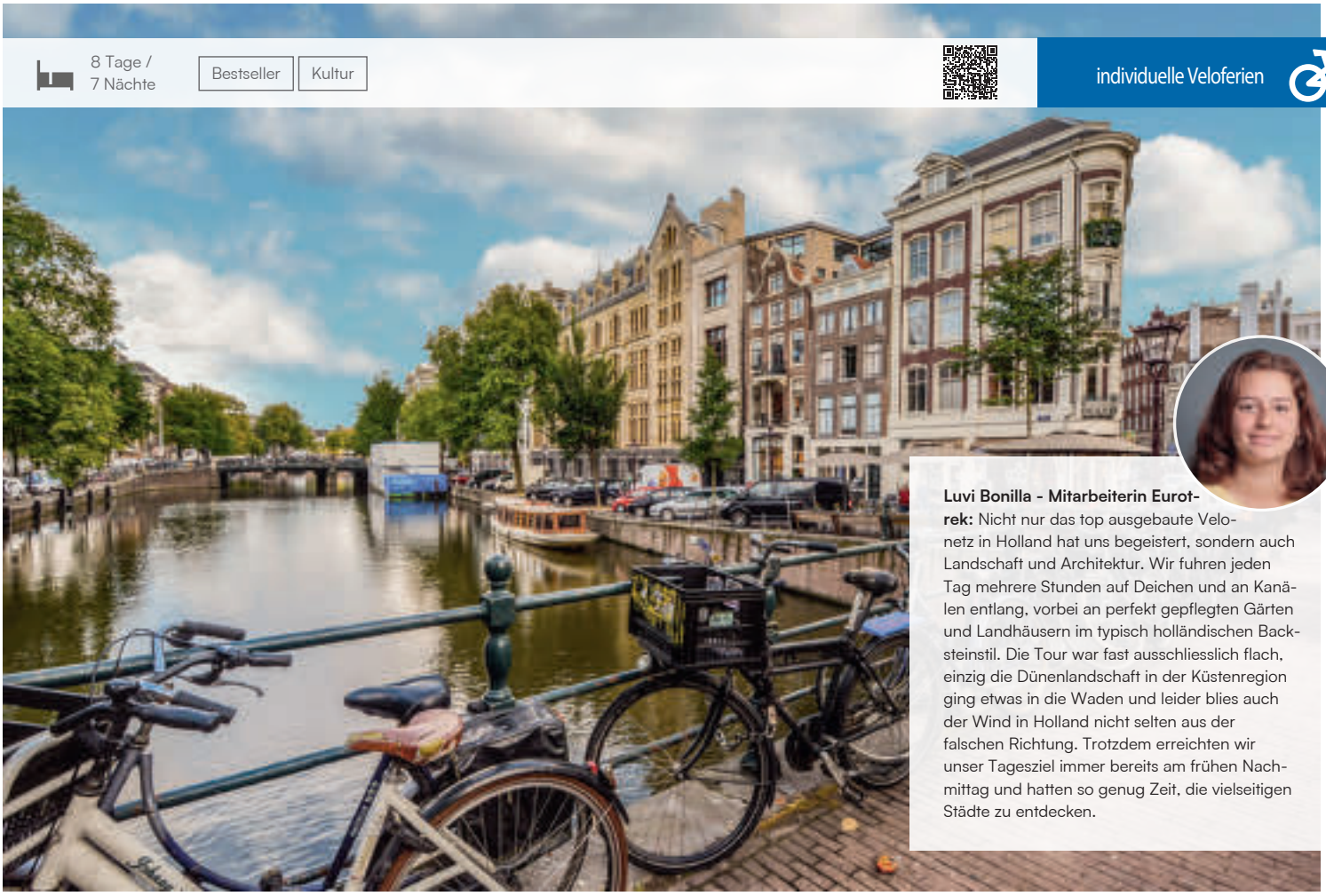

Luvi Bonilla - Mitarbeiterin Eurotrek: Nicht nur das top ausgebaute Velonetz in Holland hat uns begeistert, sondern auch Landschaft und Architektur. Wir fuhren jeden Tag mehrere Stunden auf Deichen und an Kanälen entlang, vorbei an perfekt gepflegten Gärten und Landhäusern im typisch holländischen Backsteinstil. Die Tour war fast ausschliesslich flach, einzig die Dünenlandschaft in der Küstenregion ging etwas in die Waden und leider blies auch der Wind in Holland nicht selten aus der falschen Richtung. Trotzdem erreichten wir unser Tagesziel immer bereits am frühen Nachmittag und hatten so genug Zeit, die vielseitigen Städte zu entdecken.

Hollands Schönste Städte

Auf dem Velo durch die Niederlande

Diese Veloreise führt Sie in Hollands schönste Städte: Utrecht, Amsterdam, Den Haag, Rotterdam sowie Gouda sind an sich schon eine Reise wert. Deren zahlreiche Monumente, Gebäude und Plätze bezaubern, viele davon seit geraumer Zeit von der UNESCO zum Weltkulturerbe erklärt. Dazwischen entdecken Sie eine wasserreiche und grüne Natur, mit den für Holland so typischen Windmühlen, Grachten und Zugbrücken. Malerische Dörfer sorgen für eine besondere Atmosphäre. An der Nordseeküste laden weitläufige Dünen und Sandstrände zu einem Sonnenbad.

1. Tag: Anreise nach Utrecht
2. Tag: Utrecht — Amsterdam
|↔| ca. 55 km ↑ 35 m ↓ 40 m
3. Tag: Amsterdam — Zandvoort
|↔| ca. 40 km ↑ 45 m ↓ 40 m
4. Tag: Zandvoort — Den Haag
|↔| ca. 50 km ↑ 90 m ↓ 85 m
5. Tag: Den Haag — Rotterdam
|↔| ca. 50 km ↑ 75 m ↓ 75 m
6. Tag: Rotterdam — Gouda
|↔| ca. 55 km ↑ 15 m ↓ 20 m
7. Tag: Gouda — Utrecht
|↔| ca. 50 km ↑ 15 m ↓ 10 m
8. Tag: Abreise oder Verlängerung

Tourencharakter

Holland eignet sich perfekt für eine Veloreise. Durch das lokale Knotennetzwerk ist die Navigation einfach, die Strecke komplett flach auf eigenen, asphaltierten Velowegen oder Nebenstrassen mit wenig Verkehr. Nur in den jeweiligen Ein- und Ausfahrten der Städte ist mit erhöhtem Verkehrsaufkommen zu rechnen.



09.04. - 19.09.

Anreise täglich

Saison 1: 09.04. - 15.04.
Saison 2: 16.04. - 29.04. | 17.09. - 19.09.
Saison 3: 30.04. - 20.05. | 03.09. - 16.09.
Saison 4: 21.05. - 02.09.

Preise pro Person

Buchungscode	NL-SSRUU-08X
Saison 1	1'305.-
Saison 2	1'455.-
Saison 3	1'629.-
Saison 4	1'709.-
Zuschlag EZ	879.-
Velo 21-Gang Unisex	115.-
Mietvelo-PLUS	199.-
Elektrovelo	315.-

Kategorie: 3*- und 4*-Hotels

Zusatznächte auf unserer Website.

Leistungen

- Übernachtungen inkl. Frühstück
- Gepäcktransfer
- Bestens ausgearbeitete Routenführung
- Digitale Reiseunterlagen inkl. Navigations-App
- GPS-Daten verfügbar
- Service Hotline

Hinweise

- Kurtaxe nicht im Reisepreis enthalten



Ihr Schiff: MS Normandie

Passagiere 100 • Crew 19 • Decks 2

An Bord des gemütlichen Mittelklasseschiffes MS Normandie erwartet Sie eine persönliche und familiäre Atmosphäre.

22.05. - 21.08.
Anreise Samstag
Saison 1: 22.05. - 12.06. | 31.07. - 21.08.

Preise pro Person

Buchungscode	NL-ZLSRR-08I-	Kat. H H	Kat. O O
Saison 1		1'395.-	1'555.-
1-Bett-Kabine			309.-
Abschlag 2-Bett-Kabine vorne/hinten			-50.-
Velo 7-Gang Unisex		115.-	115.-
Elektrovelo		249.-	249.-

Kategorie: H = Hauptdeck | O = Oberdeck

Leistungen

- Programm gemäss Reiseverlauf ab/bis Rotterdam
- Unterbringung in Aussenkabinen mit DU/WC in der gebuchten Kabinenkategorie
- Vollpension: 7x Frühstücksbuffet, 6x Lunchpaket für Velotouren oder Mittagssnack, 6x Kaffee und Kuchen am Nachmittag, 7x 3-Gang-Abendessen
- Begrüssungsgetränk
- Tägliche Kabinenreinigung
- Bettwäsche und Handtücher
- Alle Passagier-, Hafen- und Schleusengebühren
- Tägliche Velotourenbesprechung
- Digitale Reiseunterlagen inkl. Navigations-App
- GPS Daten verfügbar
- Bordreiseleitung

Zeeland

Weite Landschaften, Strände und Küstenflair

Die Provinz Zeeland, auch Land im Meer genannt liegt ganz im Westen der Niederlande und besteht zum grössten Teil aus Inseln und Halbinseln. Die Meeresarme Ooster- und Westerschelde reichen bis tief in die zeeländische Landschaft. Der Oosterschelde Nationalpark, grösster Nationalpark der Niederlande, gehört zu den artenreichsten Lebensräumen Europas und wenn die Wassermassen sich bei Ebbe zurückziehen, dann tummeln sich auf den frei gelegten Sandbänken viele verschiedene Vogelarten zwischen den Seehunden. Radeln Sie von der energiegeladenen Stadt Rotterdam in die Provinz Zeeland. Entdecken Sie die historischen Städte Zierikzee, Middelburg und die Deltawerke, die beeindruckendsten Sturmflutwehre Hollands.

1. Tag: Anreise nach Rotterdam / Schifffahrt Rotterdam — Dordrecht
2. Tag: Dordrecht — Willemstad — Hellevoetsluis
|↔| ca. 45 km ↑ 27 m ↓ 25 m
3. Tag: Hellevoetsluis — Bruinisse
|↔| ca. 45 km ↑ 5 m ↓ 7 m
4. Tag: Bruinisse — Veere
|↔| ca. 46 km ↑ 5 m ↓ 3 m
5. Tag: Veere — Neeltje Jans — Veere
|↔| ca. 35-60 km ↑ 11 m ↓ 12 m
6. Tag: Veere — Middelburg — Veere / Schifffahrt Veere — Dordrecht
|↔| ca. 49 km ↑ 11 m ↓ 12 m
7. Tag: Dordrecht — Rotterdam-Schiedam
|↔| ca. 48 km ↑ 16 m ↓ 16 m
8. Tag: Abreise von Rotterdam-Schiedam

■□□□ **Tourencharakter**
Die in grosser Zahl vorhandenen Velowege machen Holland zu einem Paradies für Velofahrer. Die Strecken sind flach und können als einfach eingestuft werden, mit Seewind ist zu rechnen.



8 Tage / 7 Nächte

Bestseller | Kultur

individuelle Veloferien

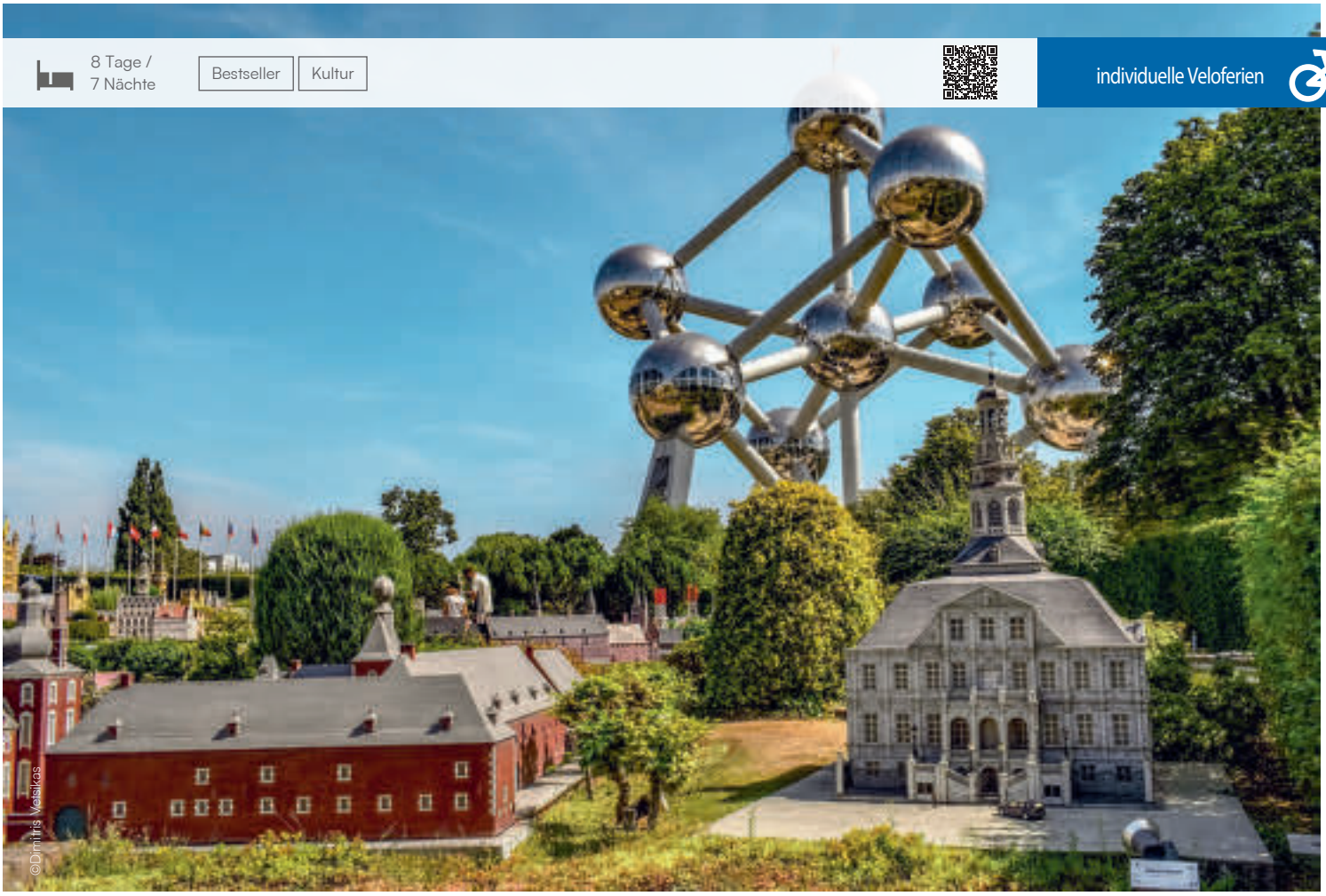

©Dimitris Vetsikas

Flandern

Ein Fest für die Sinne

Die historische Kunststädteroute führt Sie an Plätzen mit atemberaubenden Sehenswürdigkeiten. Dazwischen finden Sie malerisch grüne Landschaften mit grasenden Kühen und ausgedehnten Wäldern. Historische Schlösser und Gärten säumen den Weg. Die alten Gebäude und Monumente wurden von der UNESCO zum Weltkulturerbe erklärt. An der Nordsee sorgt ein Sprung ins kühle Nass für Erfrischung. Die kleinen Flüsse, denen Sie oftmals folgen, geben die Richtung vor und versprechen ein entspanntes Velovergnügen. Auch die Kulinarik kommt nicht zu kurz: Zu den flämischen Spezialitäten gehören Schokolade, Waffeln, Pommes Frites und natürlich die lange Bierbrautradition Belgiens.

1. Tag: Anreise nach Brüssel
2. Tag: Brüssel — Mechelen
↔ ca. 65 km ↑ 245 m ↓ 310 m
3. Tag: Mechelen — Antwerpen
↔ ca. 45 km ↑ 80 m ↓ 85 m
4. Tag: Antwerpen — Dendermonde
↔ ca. 55 km ↑ 110 m ↓ 110 m
5. Tag: Dendermonde — Gent
↔ ca. 45 km ↑ 35 m ↓ 10 m
6. Tag: Gent — Kortrijk
↔ ca. 60 km ↑ 110 m ↓ 125 m
7. Tag: Kortrijk — Brügge
↔ ca. 65 km ↑ 175 m ↓ 185 m
8. Tag: Abreise oder Verlängerung

Tourencharakter

Die Etappen verlaufen in meist flachem Gelände auf eigenen, asphaltierten und gut ausgeschilderten Velowegen oder Nebenstrassen mit wenig Verkehr. Nur um die Städte ist mit erhöhtem Verkehr zu rechnen. Bei Bedarf können die Strecken per Bahn verkürzt werden.



09.04. - 19.09.

Anreise Freitag, Samstag und Sonntag
Saison 1: 09.04. - 15.04.
Saison 2: 16.04. - 29.04. | 17.09. - 19.09.
Saison 3: 30.04. - 20.05. | 03.09. - 16.09.
Saison 4: 21.05. - 02.09.

Preise pro Person

Buchungscode	BE-FLRAB-08X
Saison 1	1'205.-
Saison 2	1'359.-
Saison 3	1'545.-
Saison 4	1'629.-
Zuschlag EZ	689.-
Velo 21-Gang Unisex	115.-
Mietvelo-PLUS	199.-
Elektrovelo	315.-

Kategorie: sorgfältig ausgewählte 3*- und 4*-Hotels

Zusatznächte auf unserer Website.

Leistungen

- Übernachtungen inkl. Frühstück
- Gepäcktransfer
- Bestens ausgearbeitete Routenführung
- Digitale Reiseunterlagen inkl. Navigations-App
- GPS-Daten verfügbar
- Service Hotline

Hinweise

- Kurtaxe nicht im Reisepreis enthalten



Ihr Schiff: Floor van Aemstel

Passagiere 22 • Crew 3 • Decks 2

Das Schiff Floor van Aemstel bietet einen liebevoll eingerichteten Salon / Restaurant mit einer grossen, gemütlichen Sitzecke sowie einer kleinen Bar. Das untere Sonnendeck bietet Platz für die Velos, auf dem oberen Sonnendeck (steiler Aufgang) befinden sich Tische und Stühle zum Verweilen.

Varianten

Diese Reise ist auch in umgekehrter Richtung Brüssel - Brügge buchbar! Nähere Infos auf unserer Website.

01.07. - 26.08.
Anreise Donnerstag
Saison 1: 01.07. - 26.08.

Preise pro Person

Buchungscode	BE-FLSBG-08G
Saison 1	1'499.-
Abschlag 3-Bett-Kabine	-300.-
Elektrovelo (im Preis inkludiert)	0.-

Kategorie: H = Hauptdeck

Leistungen

- Programm gemäss Reiseverlauf
- Unterbringung in Aussenkabinen mit Dusche/WC in der gebuchten Kabinenkategorie
- Vollpension: 7x Frühstück, 6x Lunchpaket für Velotouren oder Mittagssnsnack, 6x Kaffe und Tee am Nachmittag, 7x 3-Gang-Abendessen
- Begrüssungsgetränk
- Tägliche Kabinenreinigung
- Bettwäsche und Handtücher
- Alle Passagier- und Hafengebühren
- Mietvelo 8-Gang E-Bike
- Tägliche Velotourenbesprechung
- Geführte Velotour mit deutschsprachigen Guide
- Digitale Reiseunterlagen inkl. Navigations-App
- GPS-Daten verfügbar
- Bordreiseleitung

Hinweise

- Dise Reise ist geführt!

Brügge - Brüssel

Faszination Belgien und Holland

Entdecken Sie die bezaubernde Schönheit Belgiens auf einer unvergesslichen Reise. Diese Tour führt Sie durch einige der beeindruckendsten Städte des Landes, jede mit ihrem eigenen einzigartigen Charme. Ihre Reise beginnt in der mittelalterlichen Stadt Brügge, oft als «Venedig des Nordens» bezeichnet. Auf gut ausgebauten Velowegen erreichen Sie Antwerpen, die Stadt der Diamanten und der Mode. Lassen Sie sich von den kulinarischen Köstlichkeiten verführen und tauchen Sie ein in die pulsierende Kultur dieser faszinierenden Region. Diese Reise ist eine perfekte Kombination aus Geschichte, Kultur und Genuss.

1. Tag: **Anreise nach Brügge**
2. Tag: **Rundtour rund um Brügge**
|↔| ca. 49-58 km ↑ 127 m ↓ 121 m
3. Tag: **Brügge — Moerbrugge — Gent (Merelbeke)**
|↔| ca. 50 km ↑ 111 m ↓ 111 m
4. Tag: **Gent (Merelbeke) — Sint Amands**
|↔| ca. 57 km ↑ 101 m ↓ 106 m
5. Tag: **St. Amands — Temse — Antwerpen**
|↔| ca. 40 km ↑ 135 m ↓ 126 m
6. Tag: **Antwerpen — Lier - Willebroek**
|↔| ca. 46 km ↑ 101 m ↓ 117 m
7. Tag: **Willebroek — Mechelen — Vilvoorde - Brüssel**
|↔| ca. 36 km ↑ 82 m ↓ 82 m
8. Tag: **Abreise oder Verlängerung**

Tourencharakter

Die geführten Velotouren werden je nach Gruppenzusammensetzung und Leistungsvermögen mit der Tourenbegleitung abgestimmt. Sie legen täglich zwischen 40 und 60 km zurück. Die Qualität der Velowege ist bestens, daher ist diese Reise auch für ungeübte Radler gut geeignet.



8 Tage / 7 Nächte | Reisen am Wasser | Kultur

individuelle Veloferien

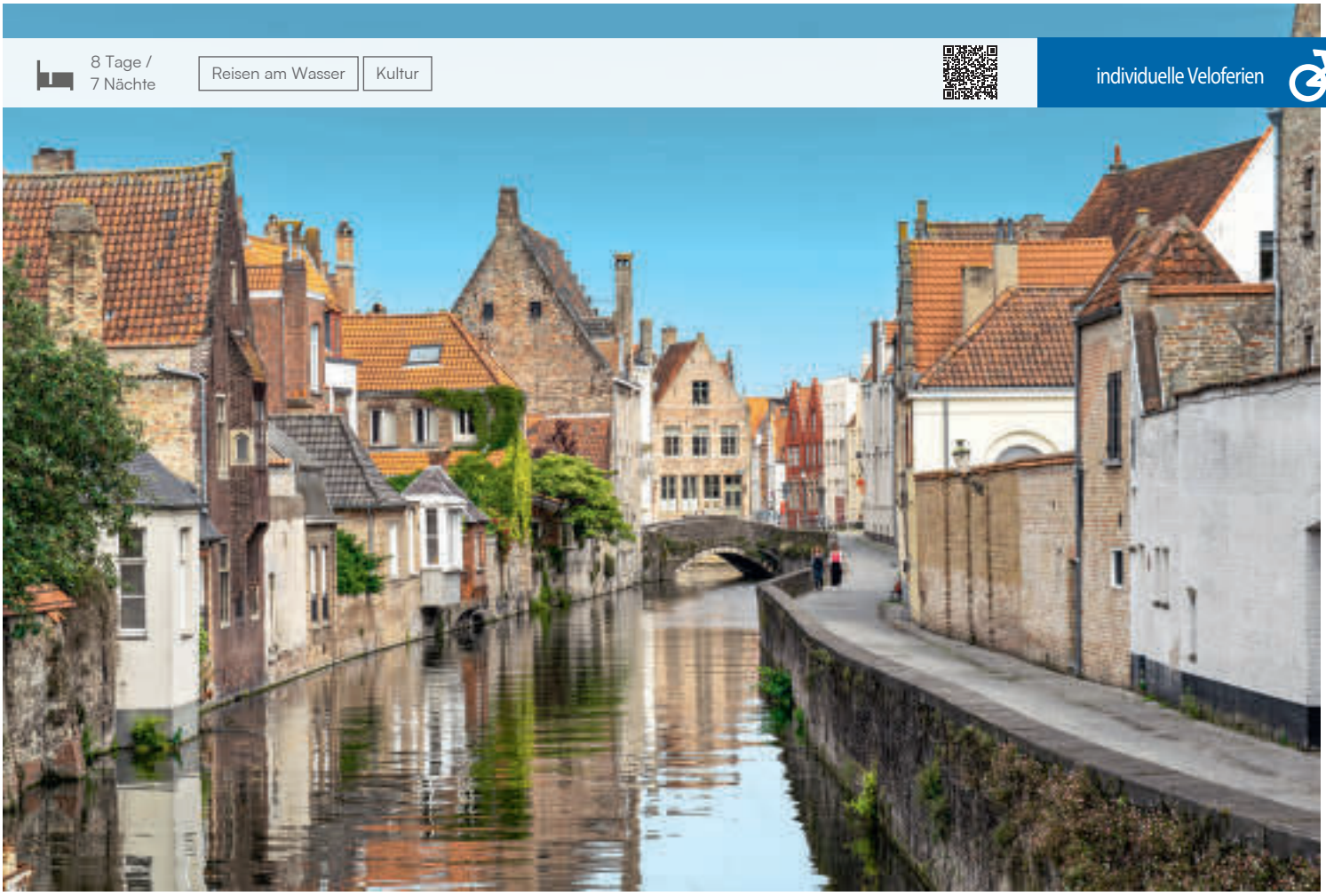

Brügge - Amsterdam

Eine Veloreise durch Belgien und die Niederlande

Ausgehend von Brügge, dem Venedig des Nordens, erwartet Sie eine abwechslungsreiche Woche. Westflandern mit der belgischen Küste wird Sie bezaubern. In der Provinz Zeeland laden die herrlichen Sandstrände zu einem Sonnenbad. In Holland sorgen historische Festungsstädte für eine unvergleichbare Atmosphäre. Die Windmühlen von Kinderdijk, ein Muss bei jedem Besuch der Region. Und schliesslich Amsterdam, die Metropole mit ihren Grachten und Museen. Weitläufige Nationalparks und malerische Dörfer. Beeindruckende Gebäude und Monumente, viele davon von der UNESCO zum Weltkulturerbe erklärt.

1. Tag: Anreise nach Brügge
2. Tag: Brügge — Vlissingen/Middelburg
↔ ca. 65 km ↑ 55 m ↓ 50 m
3. Tag: Vlissingen/Middelburg — Schuddebeurs/Zierikzee
↔ ca. 50 km ↑ 30 m ↓ 25 m
4. Tag: Schuddebeurs/Zierikzee — Willemstad
↔ ca. 55 km ↑ 55-65 m ↓ 50-65 m
5. Tag: Willemstad — Dordrecht
↔ ca. 60 km ↑ 45-55 m ↓ 45-55 m
6. Tag: Dordrecht — Gouda
↔ ca. 45 km ↑ 35 m ↓ 40 m
7. Tag: Gouda — Amsterdam
↔ ca. 70 km ↑ 65 m ↓ 65 m
8. Tag: Abreise oder Verlängerung

Tourencharakter

Die Strecke folgt dem Knotenpunktnetz in Belgien und Holland. Die Route ist überwiegend flach, auf asphaltierten Velowegen und Nebenstrassen mit wenig Verkehr. Nur in den Städten muss bei der Ein- und Ausfahrt mit erhöhtem Verkehrsaufkommen gerechnet werden.



09.04. - 19.09.

Anreise Freitag, Samstag, Sonntag
Saison 1: 09.04. - 22.04. | 17.09. - 19.09.
Saison 2: 23.04. - 20.05. | 03.09. - 16.09.
Anreise täglich
Saison 3: 21.05. - 02.09.

Preise pro Person

Buchungscode	BE-BNRBA-08X
Saison 1	**1'385.-**
Saison 2	**1'569.-**
Saison 3	**1'719.-**
Zuschlag EZ	825.-
Velo 21-Gang Unisex	115.-
Mietvelo-PLUS	199.-
Elektrovelo	315.-

Kategorie: 3*- und 4*-Hotels

Zusatznächte auf unserer Website.

Leistungen

- Übernachtungen inkl. Frühstück
- Gepäcktransfer
- Bestens ausgearbeitete Routenführung
- Digitale Reiseunterlagen inkl. Navigations-App
- GPS-Daten verfügbar
- Service Hotline

Hinweise

- Kurtaxe nicht im Reisepreis enthalten

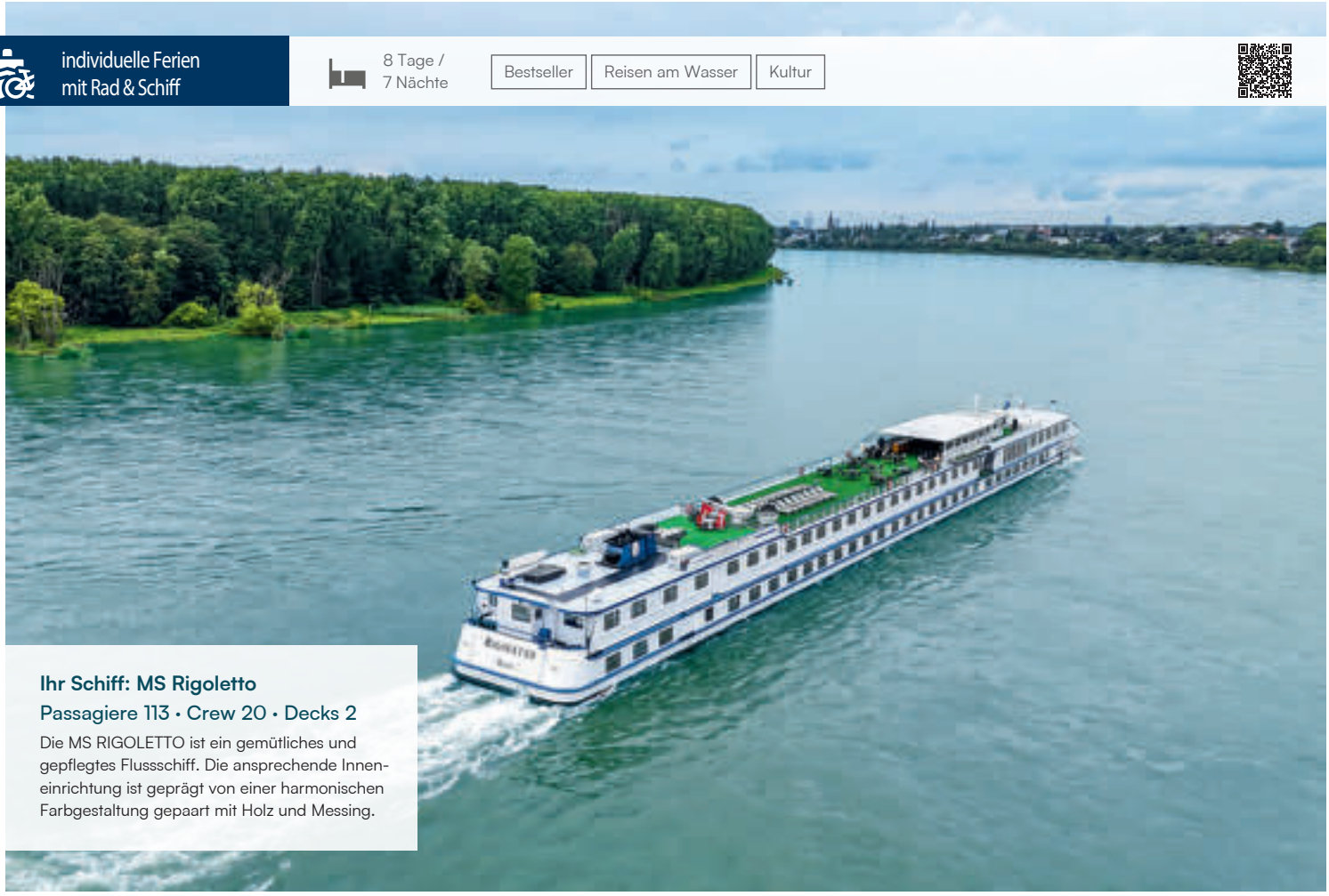

Ihr Schiff: MS Rigoletto

Passagiere 113 • Crew 20 • Decks 2

Die MS RIGOLETTO ist ein gemütliches und gepflegtes Flussschiff. Die ansprechende Inneneinrichtung ist geprägt von einer harmonischen Farbgestaltung gepaart mit Holz und Messing.

Holland Nordroute

IJsselmeer, Dünen und Nordseestrände

An drei Seiten von Wasser umgeben — die niederländische Provinz Nordholland liegt auf einer Halbinsel zwischen der Nordsee, dem Watten- und dem IJsselmeer. Die reiche Geschichte Nordhollands ist bis heute vielerorts sichtbar. Malerische Städtchen erzählen von einer Zeit als das IJsselmeer noch Zuiderzee hiess und einen offenen Zugang zur Nordsee hatte. Ein Besuch des Zuiderzeemuseums in Enkhuizen lässt diese Zeiten wieder aufleben. Entdecken Sie die Halbinsel zwischen der Nordsee, dem IJsselmeer und Texel, der grössten westfriesischen Insel. Eine Landschaft geprägt von Wasser, Deichen und Dünen, Blumenfeldern, Weideland und malerischen Städtchen.

16.05. - 09.10.
Anreise Samstag
Saison 1: 10.04. - 24.04. | 09.10.
Saison 2: 01.05. | 02.10.
Saison 3: 15.05. - 04.09.
Saison 4: 16.05. - 11.09.

Preise pro Person

Buchungscode	NL-NHSNR-08I-	Kat. H H	Kat. O O
Saison 1		955.-	1'105.-
Saison 2		1'035.-	1'189.-
Saison 3		1'215.-	1'375.-
Saison 3		1'395.-	1'555.-
Zuschlag Juniorsuite Oberdeck			259.-
Zuschlag 1 Bett Kabine Oberdeck			309.-
Abschlag 3 Bett Kabine Oberdeck			-150.-
Velo 7-Gang Unisex		115.-	115.-
Elektrovelo		249.-	249.-

H = Hauptdeck | O = Oberdeck

Leistungen

• Programm gemäss Reiseverlauf • Unterbringung in Aussenkabinen mit DU/WC in der gebuchten Kabinenkategorie • Vollpension: 7x Frühstücksbuffet, 6 x Lunchpaket für Velotouren oder Mittagssnack, 7x 3-Gang-Abendessen • Kaffee- und Teestation (24 h) • Begrüssungsgetränk • Tägliche Kabinenreinigung • Bettwäsche und Handtücher • Alle Hafen-, Brücken- und Schleusengebühren • Tägliche Velotourenbesprechung • Digitale Reiseunterlagen inkl. Navigations-App • GPS Daten verfügbar • Bordreiseleitung

1. Tag: Anreise nach Enkhuizen
2. Tag: Enkhuizen — Hoorn
↔ ca. 17-25 km ↑ 20 m ↓ 20 m
3. Tag: Schifffahrt Enkhuizen — Lemmer | Radtour rund um Lemmer
↔ ca. 33-44 km ↑ 25 m ↓ 25 m
4. Tag: Lemmer — Stavoren | Schifffahrt Stavoren — Harlingen
↔ ca. 31-41 km ↑ 30 m ↓ 35 m
5. Tag: Harlingen Velorundtour | Schifffahrt nach Oudeschild (Insel Texel)
↔ ca. 44 km ↑ 40-50 m ↓ 35-55 m
6. Tag: Insel Texel Rad Velorundtour | Schifffahrt Oudeschild — Medemblik
↔ ca. 28-48 km ↑ 40-85 m ↓ 35-85 m
7. Tag: Medemblik — Enkhuizen
↔ ca. 23-47 km ↑ 20 m ↓ 20 m
8. Tag: Abreise oder Verlängerung

■□□□ Tourencharakter

Fast alle Strecken können als einfach eingestuft werden. Die Strecken sind flach und für Genussradler gut geeignet. Sie fahren auf gut ausgebauten und beschilderten Velowegen.



8 Tage / 7 Nächte

Reisen am Wasser | Kultur

individuelle Ferien mit Rad & Schiff



Bestseller

Ihr Schiff: MS Normandie

Passagiere 100 • Crew 19 • Decks 2

An Bord des gemütlichen Mittelklasseschiffes MS Normandie erwartet Sie eine persönliche und familiäre Atmosphäre.

Holland Südroute

Idyllische Wasserwege und Grossstadtflair

Mit Rad & Schiff fahren Sie durch das grüne Herz Hollands. Kaum eine Provinz ist abwechslungsreicher und hat so viele Gesichter wie Südholland. Stadtleben und unberührte Natur liegen hier nebeneinander. Die vielen Wasserwege bieten unzählige Möglichkeiten, die herrlichen Landschaften und die kulturellen Höhepunkte der Provinz «Zuid-Holland» zu entdecken. Gouda ist für seinen Käse bekannt, in Schoonhoven wird seit Jahrhunderten Silber geschmiedet. Rotterdam gilt als «Manhattan an der Maas» und die ganze Welt kennt Delft für das Blau seines Porzellans. Zwischen diesen sehenswerten Städten sorgen Deiche und Binnenseen für Farbtupfer.

1. Tag: Anreise nach Rotterdam-Schiedam
2. Tag: Rotterdam-Schiedam — Dordrecht
|↔| ca. 49 km ↑ 30 m ↓ 40 m
3. Tag: Dordrecht — Gorinchem
|↔| ca. 46-53 km ↑ 65 m ↓ 65 m
4. Tag: Gorinchem — Utrecht
|↔| ca. 47 km ↑ 60 m ↓ 50 m
5. Tag: Utrecht — Schoonhoven/Vianen
|↔| ca. 42-52 km ↑ 55 m ↓ 50 m
6. Tag: Schoonhoven/Vianen — Gouda — Rotterdam-Schiedam
|↔| ca. 52-54 km ↑ 65 m ↓ 45 m
7. Tag: Ruhetag in Rotterdam-Schiedam
|↔| ca. 33-65 km ↑ 55-115 m ↓ 55-125 m
8. Tag: Abreise oder Verlängerung

Tourencharakter

Sie dürfen sich auf wunderschön ausgebaute Velowege und scheinbar endlose Landschaften freuen. Die Strecken sind flach und für Genussradler gut geeignet. Fast alle Strecken können als einfach eingestuft werden.



27.03. - 09.10.

Anreise Samstag

Saison 1: 27.03. - 24.04. | 09.10.

Saison 2: 01.05. | 02.10.

Saison 3: 08.05. | 11.09. - 25.09.

Saison 4: 15.05. | 19.06. - 24.07. | 28.08. - 04.09.

Preise pro Person

Buchungscode	NL-SHSSN-08I-	Kat. H H	Kat. O O
Saison 1		955.-	1'105.-
Saison 2		1'035.-	1'189.-
Saison 3		1'215.-	1'375.-
Saison 4		1'395.-	1'555.-
1-Bett-Kabine			309.-
Abschlag 2-Bett-Kabine vorne/hinten			-50.-
Velo 7-Gang Unisex		115.-	115.-
Elektrovelo		249.-	249.-

Kat. H = Hauptdeck | Kat. O = Oberdeck

Leistungen

• Programm gemäss Reiseverlauf • Unterbringung in Aussenkabinen mit DU/WC in der gebuchten Kabinenkategorie • Vollpension: 7x Frühstücksbuffet, 6 x Lunchpaket für Velotouren oder Mittagssnack, 6x Kaffee und Tee am Nachmittag, 7x 3-Gang-Abendessen • Begrüssungsgetränk • Tägliche Kabinenreinigung • Bettwäsche und Handtücher • Alle Hafen-, Brücken- und Schleusengebühren • Tägliche Velotourenbesprechung • Digitale Reiseunterlagen inkl. Navigations-App • GPS Daten verfügbar • Bordreiseleitung

Nordeuropa



Fokus: Schweden

Die Eiszeit bescherte Schweden eine epische Küstenlinie, unzählige Flüsse und 100'000 Seen; der Vänern ist der grösste Süsswassersee der EU. Kein Wunder, wird Schweden «Land des Wassers» genannt. Outdoor-Abenteuer werden im Sommer von der Mitternachtssonne und im Winter von Nordlichtern gekrönt.

Kultur: Aus Schwedens Brauchtum sind Midsommar, der mit Blumenkränzen und Tanz die Sommersonnenwende feiert, und Fika, die gemütliche Kaffeepause, nicht wegzudenken. Kulinarisch begeistern Köttbullar und Gravad Lax

Natur: Endlose Wälder, klare Seen, Fjorde und eine lange Küstenlinie prägen das Land. Seine Nationalparks und Naturreservate sind perfekt für Wanderungen, Kanutouren und Erlebnisse in stiller, unberührter Landschaft.

Ortschaft: Enge Kopfsteinpflastergassen in der Altstadt Gamla Stan, elegante Boulevards, zahlreiche Museen und die Nähe zum Wasser verleihen Stockholm eine offene, ruhige und zugleich lebendige Atmosphäre.



Reiseüberblick

individuelle Veloferien

Finnlands Inselwelt	104
Grosse Seeland Rundreise	108
Kopenhagen - Malmö	109
Mjølkevegen Grand Tour	111
Ostseereise Flensburg - Aarhus	107
Rundtour ab Stockholm	105
Rund um den Oslofjord	110
Schwedens Westküste	106

individuelle Wanderferien

Österlenleden	112

Weitere Touren finden Sie unter
www.eurotrek.ch/nordeuropa

individuelle Veloferien

7 Tage / 6 Nächte

Reisen am Wasser | Küstenlandschaft

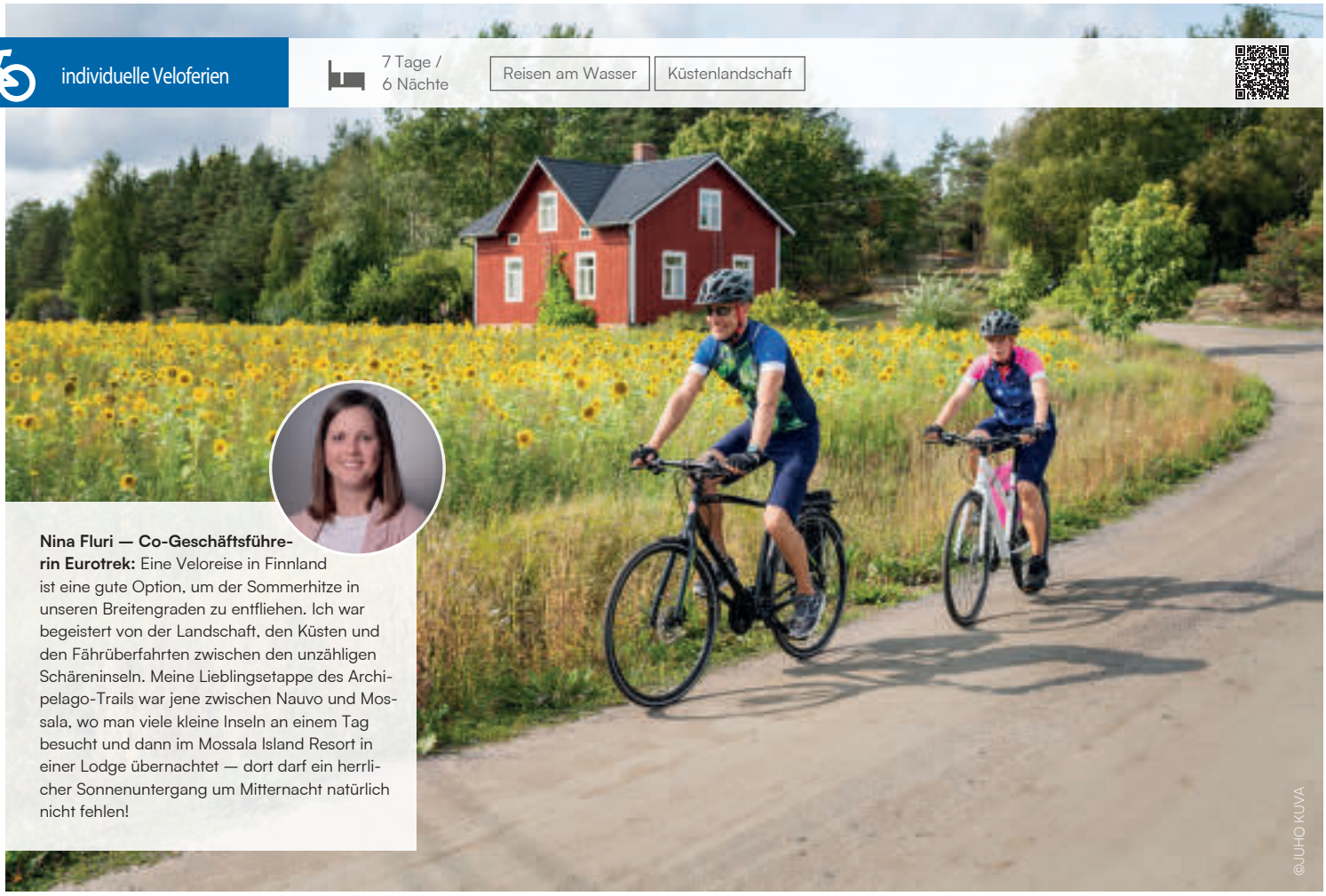

Nina Fluri — Co-Geschäftsführerin Eurotrek: Eine Veloreise in Finnland ist eine gute Option, um der Sommerhitze in unseren Breitengraden zu entfliehen. Ich war begeistert von der Landschaft, den Küsten und den Fährüberfahrten zwischen den unzähligen Schäreninseln. Meine Lieblingsetappe des Archipelago-Trails war jene zwischen Nauvo und Mossala, wo man viele kleine Inseln an einem Tag besucht und dann im Mossala Island Resort in einer Lodge übernachtet — dort darf ein herrlicher Sonnenuntergang um Mitternacht natürlich nicht fehlen!

©JUHO KUVA

Finnlands Inselwelt

Archipelago-Trail und Mitternachtssonne

Sobald der lange finnische Winter eine Pause einlegt, scheint das ganze Land aufzuatmen. Die umtriebigen Finnen schalten einen Gang zurück und geniessen laue Sommerabende am Meer! Die Schären im Südosten Finnlands sind im Sommer eines der beliebtesten Rückzugsgebiete. Kein Wunder, denn hier findet man beinahe mediterranes Flair, nordischer Charme und unberührte Natur. Ihre Fahrt durch das Archipel beginnt in der kleinen Stadt Turku und führt Sie über Fähren und Brücken von einer Insel zur nächsten. Tun Sie es den Finnen gleich und geniessen Sie endlos lange Sommerabende am Meer.

12.06. - 28.08.
Anreise Samstag
Saison 1: 12.06. - 28.08.

Preise pro Person

Buchungscode	FI-FIRTT-07X
Saison 1	1'439.-
Zuschlag EZ	479.-
Velo 24-Gang Unisex	175.-
Elektrovelo	389.-

Kategorie: 3*- und 4*-Hotels & Pensionen

Leistungen
- Übernachtungen inkl. Frühstück
- 1x Abendessen (Velkuanmaa)
- Persönliche Toureninformation (EN)
- Gepäcktransfer (1 Gepäckstück pro Person, max. 20 kg - kein Gepäcktransport Tag 3 zur Insel Houtskär)
- Reiseunterlagen (1x pro Zimmer)
- Navigations-App und GPS-Daten
- Service-Hotline (EN)

Hinweise
- Fährfahrt Houtskär — Iniö in Eigenregie, Kosten ca. EUR 12.- pro Person inkl. Velo
- Kurtaxe nicht im Reisepreis enthalten

1. Tag: Anreise nach Turku
2. Tag: Turku — Parainen — Nauvo Inseln
ca. 59 km ↑ 320 m ↓ 320 m
3. Tag: Nauvo — Korppoo — Houtskär Inseln
ca. 54-56 km ↑ 260 m ↓ 260 m
4. Tag: Houtskär — Iniö — Velkuanmaa
ca. 37 km ↑ 27 m ↓ 28 m
5. Tag: Velkuanmaa — Naantali
ca. 34-50 km ↑ 130-166 m ↓ 123-159 m
6. Tag: Naantali — Ruissalo — Turku
ca. 45 km ↑ 91 m ↓ 94 m
7. Tag: Abreise oder Verlängerung

Tourencharakter
Hügel, lichte Wälder, sowie felsige Ufer machen den Reiz dieser idyllischen Landschaft aus. Ein paar wenige Hügel, manche Brückenauffahrten sind steil. Meist auf ruhigen Nebenstrassen und Velowegen.

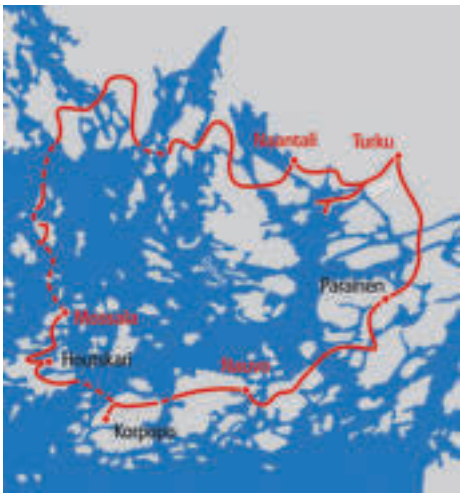

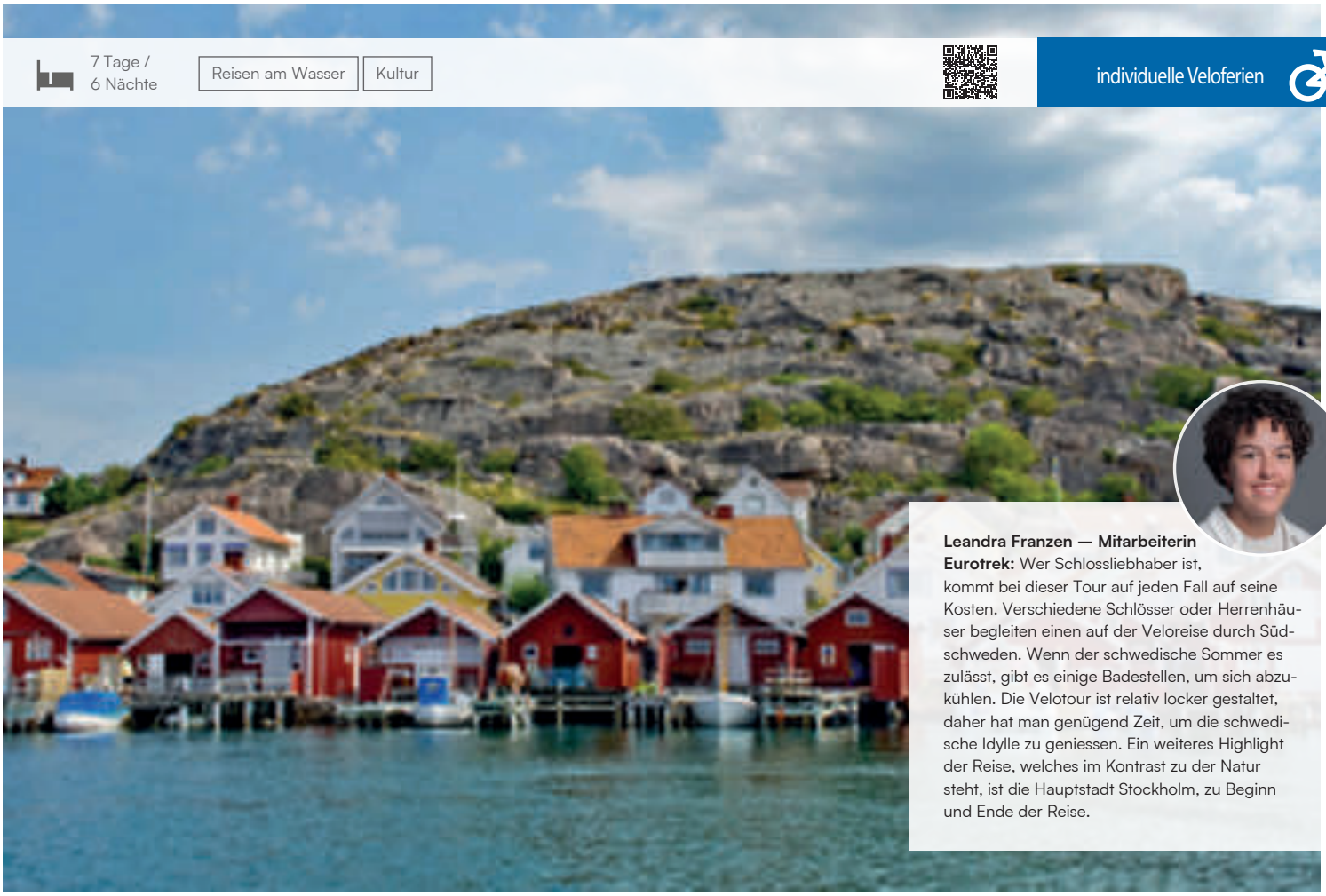

Leandra Franzen — Mitarbeiterin Eurotrek: Wer Schlossliebhaber ist, kommt bei dieser Tour auf jeden Fall auf seine Kosten. Verschiedene Schlösser oder Herrenhäuser begleiten einen auf der Veloreise durch Südschweden. Wenn der schwedische Sommer es zulässt, gibt es einige Badestellen, um sich abzukühlen. Die Velotour ist relativ locker gestaltet, daher hat man genügend Zeit, um die schwedische Idylle zu geniessen. Ein weiteres Highlight der Reise, welches im Kontrast zu der Natur steht, ist die Hauptstadt Stockholm, zu Beginn und Ende der Reise.

Rundtour ab Stockholm

Per Velo durch das malerische Sörmland

Entdecken Sie Stockholm und seine Umgebung entlang dem Mälarsee, Schwedens drittgrössten See. Die Tour führt durch abwechslungsreiche Landschaft — ein See oder das Meer sind immer in unmittelbarer Nähe. Auf den Spuren der Geschichte Schwedens von der Wikinger-Zeit bis heute gibt es viel Interessantes zu erkunden: Royale Schlösser, wie beispielsweise Schloss Drottningholm, Taxinge oder Tullgarn sowie die Parks von Stockholm, pittoreske Kleinstädte wie Mariefred und Trosa sowie Natur pur und die idyllische Weite Schwedens.

1. Tag: Anreise nach Stockholm
2. Tag: Stockholm — Södertälje
↔ ca. 60 + Fährfahrt km ↑ 265 m ↓ 290 m
3. Tag: Södertälje — Mariefred
↔ ca. 45 km ↑ 205 m ↓ 225 m
4. Tag: Mariefred — Järna
↔ ca. 45 km ↑ 305 m ↓ 310 m
5. Tag: Järna — Trosa
↔ ca. 50 km ↑ 145 m ↓ 170 m
6. Tag: Trosa — Stockholm
↔ ca. 50 + Fähr- und Bahnfahrt km ↑ 230 m ↓ 240 m
7. Tag: Abreise oder Verlängerung

Tourencharakter

In Stockholm sind die Velowege bestens ausgebaut. Sie radeln auf gut ausgeschilderten Rad- und Schotterwegen sowie Nebenstrassen mit wenig Verkehr. Teilweise ist mit gröberem Schotter und einfacheren Wegverhältnissen zu rechnen. Kurze Abschnitte sind auf Strassen mit mehr Verkehr. Flacher bis leicht hügeliger Tourenverlauf.



14.05. - 12.09.
Anreise täglich
Saison 1: 14.05. - 20.05. | 10.09. - 12.09.
Saison 2: 21.05. - 27.05. | 03.09. - 09.09.
Saison 3: 28.05. - 10.06. | 20.08. - 02.09.
Saison 4: 11.06. - 19.08.

Preise pro Person

Buchungscode SE-STRSS-	Kat. A 07A	Kat. B 07B
Saison 1	1'205.-	1'085.-
Saison 2	1'339.-	1'215.-
Saison 3	1'455.-	1'325.-
Saison 4	1'519.-	1'389.-
Zuschlag EZ	559.-	529.-
Velo 21-Gang Unisex	149.-	149.-
Mietvelo-PLUS	245.-	245.-
Elektrovelo	349.-	349.-

Kategorie A: 3*- und 4*-Hotels |
Kategorie B: 2*- und 3* Hotels, in Mariefred mit Gemeinschaftsbad

Zusatznächte auf unserer Website.

Leistungen
- Übernachtungen inkl. Frühstück
- Gepäcktransfer
- Bestens ausgearbeiteter Routenverlauf
- Fährfahrten laut Programm
- Digitale Reiseunterlagen inkl. Navigations-App
- GPS-Daten verfügbar
- Service Hotline

Hinweise
- Kurtaxe nicht im Reisepreis enthalten

8 Tage / 7 Nächte | Kulinarik | Küstenlandschaft



©Per Pixel Peterssorv/imagebank.sweden.se

Schwedens Westküste

Auf der Kattegat-Route von Helsingborg nach Göteborg

Radeln Sie entlang Schwedens malerischer Westküste durch charmante Fischerdörfer und kleine Häfen. Die Route folgt grösstenteils dem Meer, durch offene Landschaften, spannende Naturreservate und üppiges Ackerland. Wenn Sie sich Göteborg nähern, werden Sie eine Verschiebung der Landschaft feststellen, mit malerischen Klippen, üppigen Wäldern, geschützten Buchten und Häfen entlang der Strecke. Die kulinarische Spezialität dieser Region sind Meeresfrüchte, die auf dieser Velotour die grösste Berühmtheit darstellen. Entdecken Sie die Westküste und geniessen Sie alles, wofür die Region so bekannt ist!

14.05. - 12.09.
Anreise täglich
Saison 1: 14.05. - 20.05. | 10.09. - 12.09.
Saison 2: 21.05. - 27.05. | 03.09. - 09.09.
Saison 3: 28.05. - 10.06. | 20.08. - 02.09.
Saison 4: 11.06. - 19.08.

Preise pro Person

Buchungscode SE-KARHG-	Kat. A 08A	Kat. B 08B
Saison 1	1'355.-	1'205.-
Saison 2	1'509.-	1'349.-
Saison 3	1'629.-	1'465.-
Saison 4	1'709.-	1'545.-
Zuschlag EZ	739.-	625.-
Velo 27-Gang Unisex	149.-	149.-
Mietvelo-PLUS	245.-	245.-
Elektrovelo	349.-	349.-

Kategorie A: 3*- und 4*-Hotels |
Kategorie B: 2*- und 3*-Hotels

Zusatznächte auf unserer Website.

Leistungen

- Übernachtungen inkl. Frühstück
- Gepäcktransfer
- Bestens ausgearbeitete Routenführung
- Digitale Reiseunterlagen inkl. Navigations-App
- GPS-Daten verfügbar
- Service-Hotline

Hinweise

- Kurtaxe nicht im Reisepreis enthalten

1. Tag: **Anreise nach Helsingborg**
2. Tag: **Helsingborg — Ängelholm**
|↔| ca. 60 km ↑ 170 m ↓ 140 m
3. Tag: **Ängelholm — Halmstad**
|↔| ca. 75-95 km ↑ 70-315 m ↓ 115-280 m
4. Tag: **Halmstad — Falkenberg**
|↔| ca. 60 km ↑ 125 m ↓ 135 m
5. Tag: **Falkenberg — Varberg**
|↔| ca. 40 km ↑ 65 m ↓ 50 m
6. Tag: **Varberg — Kungsbacka**
|↔| ca. 60-70 km ↑ 30-225 m ↓ 15-235 m
7. Tag: **Kungsbacka — Göteborg**
|↔| ca. 40-65 km ↑ 75-215 m ↓ 40-225 m
8. Tag: **Abreise oder Verlängerung**

Tourencharakter
Die Radtour führt meist auf gut ausgeschilderten Velo-und Schotterwegen sowie verkehrsarmen Nebenstrassen. Kurze Streckenabschnitte auf verkehrsreicheren Strassen. Flache bis leicht hügelige Streckenführung.



9 Tage / 8 Nächte | Reisen am Wasser | Küstenlandschaft | individuelle Veloferien



Ostseereise Flensburg - Aarhus

Die Region Jütland

Ab Flensburg führt Sie die Reise nach Aarhus, der zweitgrössten Stadt Dänemarks. Unterwegs besuchen Sie alte Hafenstädte, geschichtsträchtige Orte und reizvolle Landschaften. Auftanken können Sie in den naturbelassenen Wäldern und inmitten der dänischen Weite. Der Himmel scheint hier immer ein Stück näher zu sein als zu Hause. Die Ostsee ist nie weit entfernt und sorgt mit mildem Klima und feinen Sandstränden für erfrischende und sonnenverwöhnte Momente.

1. Tag: Anreise nach Flensburg
2. Tag: Flensburg — Åbenrå / Rodekro
|↔| ca. 55 km ↑ 300 m ↓ 300 m
3. Tag: Åbenrå — Christiansfeld
|↔| ca. 50-75 km ↑ 280 m ↓ 260 m
4. Tag: Christiansfeld — Middelfart
|↔| ca. 45-65 km ↑ 360 m ↓ 350 m
5. Tag: Middelfart — Vejle
|↔| ca. 55 km ↑ 330 m ↓ 330 m
6. Tag: Vejle — Horsens
|↔| ca. 40 km ↑ 300 m ↓ 300 m
7. Tag: Horsens — Aarhus
|↔| ca. 65 km ↑ 250 m ↓ 230 m
8. Tag: Abreise oder Verlängerung

Tourencharakter

Die Strecke ist hügeliger als gedacht. Es gibt täglich kleinere Anstiege zu bewältigen. Unterwegs auf Waldwegen und Landwirtschaftsstrassen beinahe verkehrsfrei. Rund um die Etappenorte mit etwas Verkehr.



01.05. - 26.09.

Anreise Samstag, Sonntag

Saison 1: 01.05. - 04.05. | 19.09. - 26.09.

Saison 2: 05.05. - 20.05. | 05.09. - 18.09.

Saison 3: 21.05. - 04.09.

Preise pro Person

Buchungscode	DK-JURFA-08X
Saison 1	**1'175.-**
Saison 2	**1'309.-**
Saison 3	**1'749.-**
Zuschlag EZ	509.-
Velo 27-Gang Unisex	115.-
Mietvelo-PLUS	199.-
Elektrovelo	315.-

Kategorie: 3*- und 4*-Hotels

Zusatznächte auf unserer Website.

Leistungen

- Übernachtungen inkl. Frühstück
- Gepäcktransfer
- Bestens ausgearbeitete Routenführung
- Digitale Reiseunterlagen inkl. Navigations-App
- GPS-Daten verfügbar
- Service Hotline

Hinweise

- Kurtaxe nicht im Reisepreis enthalten

8 Tage / 7 Nächte | Reisen am Wasser | Küstenlandschaft

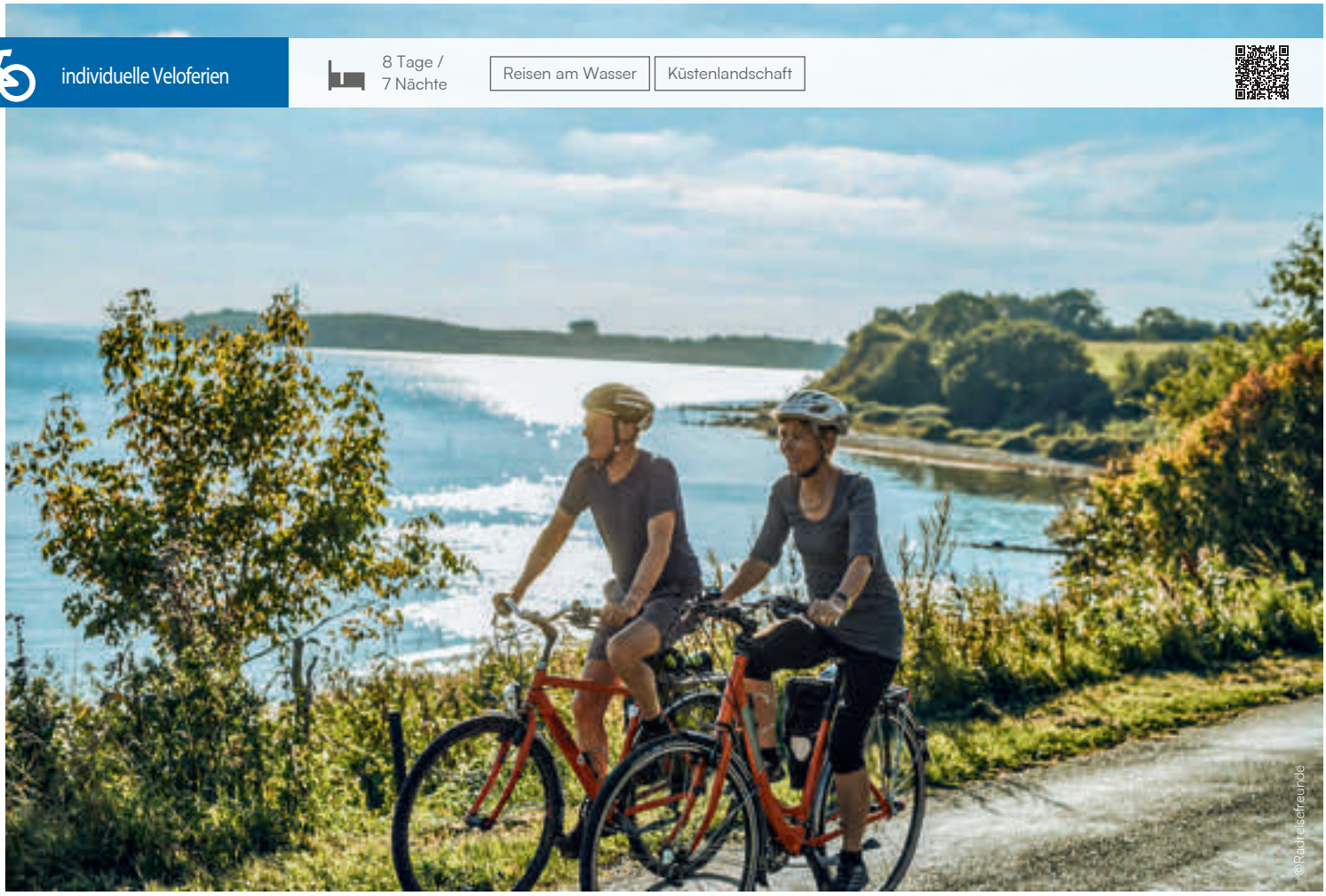

Grosse Seeland Rundreise

Die Weite rund um Kopenhagen

Dänemark eignet sich hervorragend für einen Velourlaub. Dabei erwarten Sie im kleinen Königreich abwechslungsreiche Landschaften. Von atemberaubenden Küsten, über kleine idyllische Hafenstädtchen bis hin zu weitläufigen Feldern und üppigen Waldlandschaften ist alles dabei. Ihr Drahtesel ist dabei das Gefährt erster Wahl. Lassen Sie den Alltag hinter sich und tauchen Sie ein in ein wahres Veloparadies.

15.05. - 12.09.
Anreise Samstag
Saison 1: 15.05. - 28.05. | 30.08. - 12.09.
Saison 2: 29.05. - 29.08.

Preise pro Person

Buchungscode	DK-DKRKG-08X
Saison 1	**1'369.-**
Saison 2	**1'595.-**
Zuschlag EZ	665.-
Zuschlag Halbpension (7x)	445.-
Velo 24-Gang Unisex	115.-
Mietvelo-PLUS	199.-
Elektrovelo	315.-

Kategorie: 3*- und 4*-Hotels

Zusatznächte auf unserer Website.

Leistungen
- Übernachtungen inkl. Frühstück
- Gepäcktransfer
- Digitale Reiseunterlagen inkl. Navigations-App
- GPS-Daten verfügbar
- Service Hotline

Optional
- Bei Halbpension: 7x Abendessen inkludiert

Hinweise
- Kurtaxe nicht im Reisepreis enthalten

1. Tag: Anreise nach Kopenhagen
2. Tag: Kopenhagen — Køge
↔ ca. 55 km ↑ 75 m ↓ 85 m
3. Tag: Køge — Næstved
↔ ca. 60 km ↑ 230 m ↓ 220 m
4. Tag: Næstved — Korsør/Umgebung
↔ ca. 50-60 km ↑ 215 m ↓ 205 m
5. Tag: Korsør/Umgebung — Sorø
↔ ca. 55-65 km ↑ 185 m ↓ 155 m
6. Tag: Sorø — Roskilde
↔ ca. 60 km ↑ 290 m ↓ 205 m
7. Tag: Roskilde — Kopenhagen
↔ ca. 45 km ↑ 110 m ↓ 140 m
8. Tag: Abreise oder Verlängerung

Tourencharakter
Im Grossen und Ganzen eine einfache Veloreise durch flache und leicht hügelige Landschaften. Zumeist einsame Velowege und gut zu befahrende Nebenstrassen. Nur in den Städten muss mit etwas mehr Verkehr gerechnet werden.



7 Tage / 6 Nächte

Reisen am Wasser | Küstenlandschaft

individuelle Veloferien

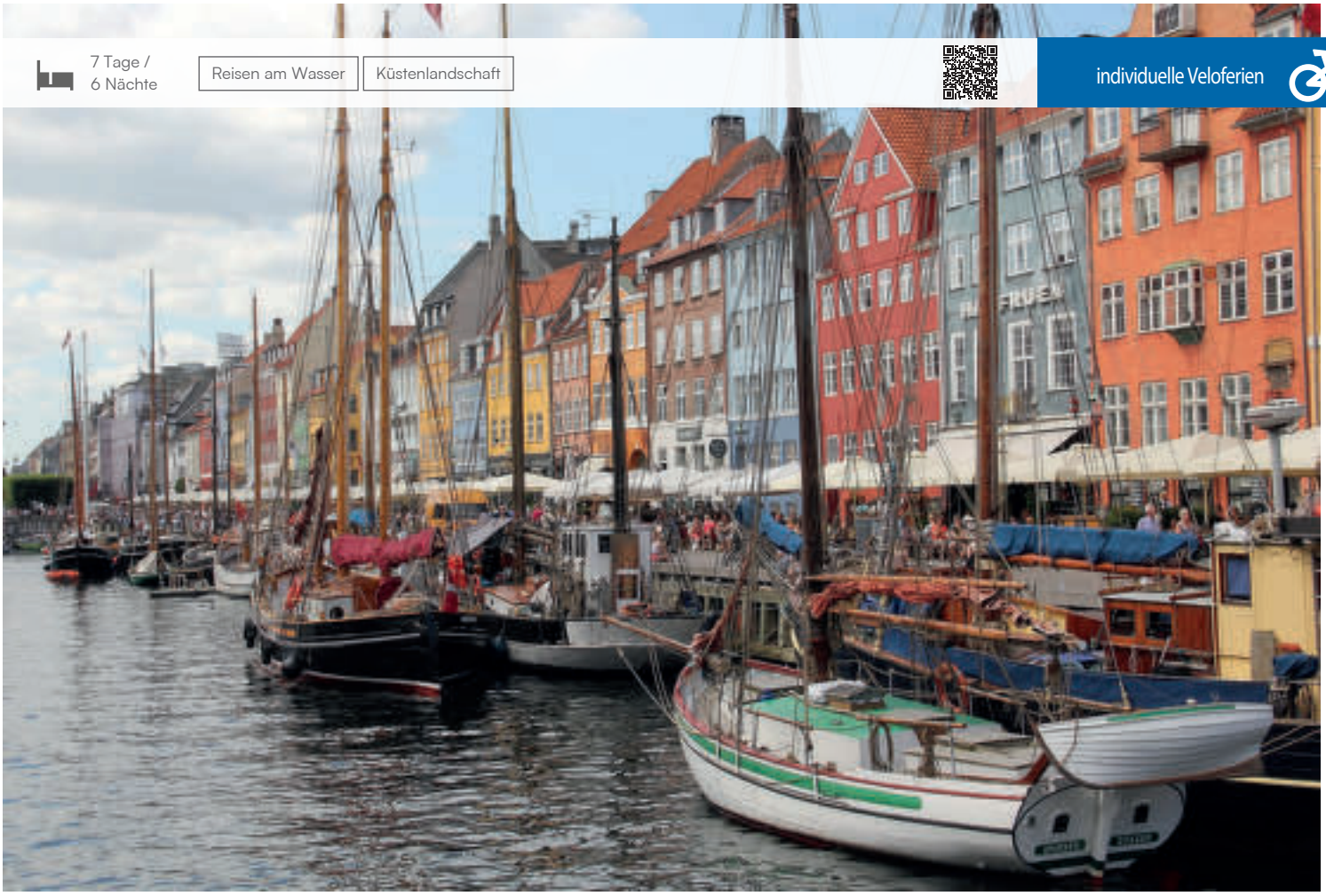

Kopenhagen - Malmö

Hygge oder Lagom?

Auf Ihrer Veloreise von Dänemark nach Schweden erwarten Sie traumhafte Landschaften. Dabei wechseln atemberaubende Küsten, idyllische Hafenstädte und weitläufige Naturreservate das Landschaftsbild. Zauberhafte Strände laden zum Baden und Verweilen ein und die kleinen Städte überraschen mit kulturellen Attraktionen. Die Strecke führt zum grossen Teil direkt am Ufer entlang und bietet daher atemberaubende Ausblicke auf die Ostsee. Die pulsierenden Metropolen Kopenhagen und Malmö können ideal per Drahtesel entdeckt werden. Nicht zuletzt erwarten Sie spannende kulinarische Highlights. Lassen Sie den Alltag hinter sich und tauchen Sie ein in ein wahres Veloerlebnis

1. Tag: Anreise nach Kopenhagen
2. Tag: Kopenhagen — Vedbæk/Umgebung
↔ ca. 30 km ↑ 75 m ↓ 80 m
3. Tag: Vedbæk Umgebung — Helsingborg
↔ ca. 25 km ↑ 35 m ↓ 40 m
4. Tag: Helsingborg — Landskrona
↔ ca. 30 km ↑ 85 m ↓ 95 m
5. Tag: Landskrona — Lund
↔ ca. 55 km ↑ 155 m ↓ 115 m
6. Tag: Lund — Malmö
↔ ca. 25 km ↑ 25 m ↓ 55 m
7. Tag: Abreise oder Verlängerung

Tourencharakter

Eine einfache Veloreise durch flache und leicht hügelige Landschaften. Meist auf eigenen Velowegen und gut beschilderten Nebenstrassen ohne viel Verkehr. Nur in den jeweiligen Städten muss mit etwas mehr Verkehr gerechnet werden.



14.05. - 17.09.
Anreise Freitag
Saison 1: 14.05. - 17.09.

Preise pro Person

Buchungscode	DK-KMRDS-07X
Saison 1	1'609.-
Zuschlag EZ	635.-
Velo 21-Gang Unisex	149.-
Mietvelo-PLUS	245.-
Elektrovelo	349.-

Kategorie: sorgfältig ausgewählte Hotels 3* und 4*

Zusatznächte auf unserer Website.

Leistungen
- Übernachtungen inkl. Frühstück
- Persönliche Toureninformation
- Gepäcktransfer
- 1 Fährticket Helsingør - Helsingborg, inkl. Velo
- Digitale Reiseunterlagen inkl. Navigations-App
- GPS-Daten verfügbar
- Service Hotline

Hinweise
- Kurtaxe nicht im Reisepreis enthalten

7 Tage / 6 Nächte | Reisen am Wasser | Küstenlandschaft

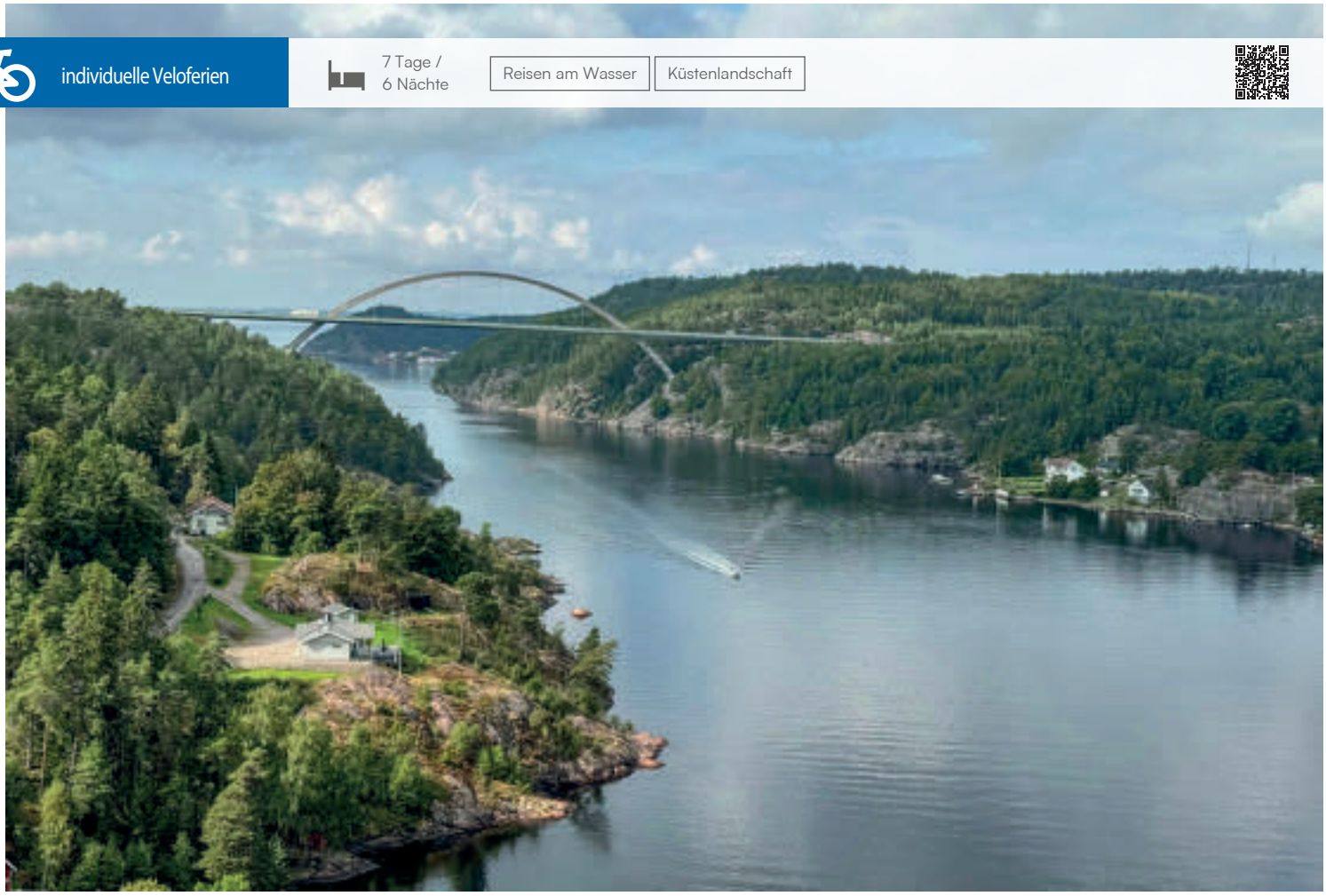

05.06. - 28.08.
Anreise Samstag
Saison 1: 05.06. - 28.08.

Preise pro Person

Buchungscode	NO-FJROO-08X
Saison 1	**1'859.-**
Zuschlag EZ	689.-
Velo 24-Gang Unisex	149.-
Mietvelo-PLUS	245.-
Elektrovelo	349.-

Kategorie: 3* und 4*- Hotels

Zusatznächte auf unserer Website.

Leistungen
- Übernachtungen inkl. Frühstück
- 1 Abendessen (3-Gang-Menü) auf der Fährfahrt Sandefjord - Strömstad
- Gepäcktransfer
- Fährfahrt Sandefjord - Strömstad inkl. Velo
- Transfer Strömstad - Fredrikstad inkl. Velo
- Digitale Reiseunterlagen inkl. Navigations-App
- GPS-Daten verfügbar
- Service Hotline

Hinweise
- Kurtaxe nicht im Reisepreis enthalten

Rund um den Oslofjord

Wikinger-Kultur, Küste und nordische Lebensart

Wer einmal den Oslofjord mit dem Fahrrad umrundet hat, wird die Bilder nie wieder vergessen: Glitzerndes Wasser, stille Buchten, grüne Wälder - und dazwischen charmante Küstenorte, lebendige Städte und Zeugnisse jahrhundertealter Geschichte. Diese Reise ist wie gemacht für alle, die sich nach Bewegung, Natur und nordischer Lebensart sehnen. Vom urbanen Puls Oslos über idyllische Strandabschnitte, verwunschene Landstrassen und sanfte Hügel bis hin zur schwedischen Westküste erleben Sie eine beeindruckende Vielfalt, wie sie nur Skandinavien bieten kann. Diese Reise ist nicht nur eine Radroute - sie ist eine Einladung, sich von der nordischen Leichtigkeit treiben zu lassen.

1. Tag: **Individuelle Anreise nach Oslo**
2. Tag: **Oslo — Drammen**
ca. 50 km ↑ 354 m ↓ 346 m
3. Tag: **Drammen — Horten**
ca. 55 km ↑ 261 m ↓ 261 m
4. Tag: **Horten — Sandefjord — Strömstad**
ca. 50 + Schifffahrt km ↑ 370 m ↓ 342 m
5. Tag: **Strömstad — Fredrikstad — Moss**
ca. 50 + Transfer km ↑ 277 m ↓ 258 m
6. Tag: **Moss — Oslo**
ca. 65 km ↑ 290 m ↓ 322 m
7. Tag: **Abreise oder Verlängerung**

Tourencharakter
Diese Radreise erfordert eine gute Grundkondition. Auch steilere und längere Steigungen sind zu bewältigen. Die Route verläuft überwiegend auf asphaltierten Velowegen und kleinen Nebenstrassen, aber teilweise auch auf verkehrsreicheren Strecken. Ab und an radeln Sie auch auf kurzen Abschnitten auf Wald- und Wirtschaftswegen.



8 Tage / 7 Nächte

Bergwelten | Reisen am Wasser | Kulinarik

individuelle Veloferien



Jael Loser - Mitarbeiterin Eurotrek: Die beeindruckende Landschaft, die gemütlichen Hotels und die Mitternachtssonne machten diese Woche zu einem unvergesslichen Erlebnis. Dazu kamen ausgezeichnete Abendessen, die jeden Tag perfekt abrundeten. Meine Highlights dieser Reise sind die Etappe auf der Jotunheimvegen-Panoramastrasse sowie die Schifffahrt auf dem tiefblauen Bygdin-See.

Mjølkevegen Grand Tour

Norwegens schönste Velotour

Der Mjølkevegen («Milchweg») zählt zu den schönsten Radfernrouten Norwegens. Die Grand Tour führt durch die eindrucksvolle Bergwelt von Valdres und Jotunheimen mit weiten Hochebenen, glasklaren Seen, grünen Almen und spektakulären Bergpanoramen. Abgelegene Täler und traditionelle Höfe verleihen der Reise ihren authentischen Charakter. Nach aktiven Tagen erwarten Sie gemütliche Unterkünfte und regionale Spezialitäten, oft begleitet von einem feinen 3-Gänge-Menü. Eine Veloreise voller Naturgenuss, Gastfreundschaft und norwegischer Weite.

1. Tag: Anreise nach Oslo
2. Tag: Busfahrt Oslo — Lemonsjøen
3. Tag: Lemonsjøen — Ruten
↔ ca. 59 km ↑ 640 m ↓ 673 m
4. Tag: Ruten — Bygdin
↔ ca. 60 km ↑ 640 m ↓ 435 m
5. Tag: Bygdin — Filefjell
↔ ca. 23 km ↑ 120 m ↓ 264 m
6. Tag: Filefjell — Syndinstøga
↔ ca. 53 km ↑ 870 m ↓ 780 m
7. Tag: Syndinstøga — Kamben
↔ ca. 48 km ↑ 550 m ↓ 623 m
8. Tag: Kamben — Oslo | Abreise oder Verlängerung

Tourencharakter

Abwechslungsreiche Velotour auf Schotterwegen und asphaltierten Nebenstrassen durch die Bergwelt von Valdres und Jotunheimen. Die meist mittelschweren Etappen führen über Hochebenen, durch Täler und entlang glitzernder Seen. Eine gute Grundkondition für längere Anstiege und Tagesetappen wird empfohlen.

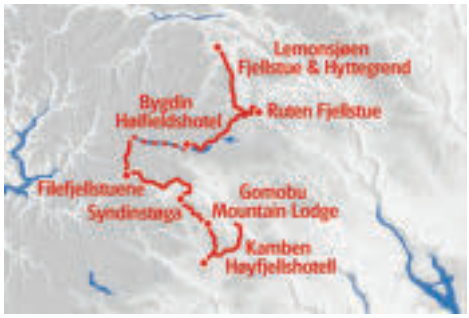

22.06. - 06.09.
Anreise täglich
Saison 1: 22.06. - 06.09.

Preise pro Person

Buchungscode	NO-JORLK-08X
Saison 1	**2'335.-**
Zuschlag EZ	609.-
Elektrovelo	599.-
Gravelbike	379.-
Mountainbike	379.-

Kategorie: 3*- Berghotels und landestypische Lodges

Zusatznächte auf unserer Website.

Leistungen
- Übernachtungen inkl. Frühstück
- 6x Abendessen (Tag 2 bis 7)
- 6x Lunchpaket (Tag 3 bis 8)
- Gepäcktransfer (1 Gepäckstück pro Person)
- Transfers gemäss Programm (von/nach Oslo)
- 1 Bootsfahrten (Tag 5)
- Digitale Reiseunterlagen inkl. Navigations-App
- GPS-Daten verfügbar
- Service-Hotline

Hinweise
- Kurtaxe nicht im Reisepreis enthalten

8 Tage / 7 Nächte | Küstenlandschaft | Weitwanderweg

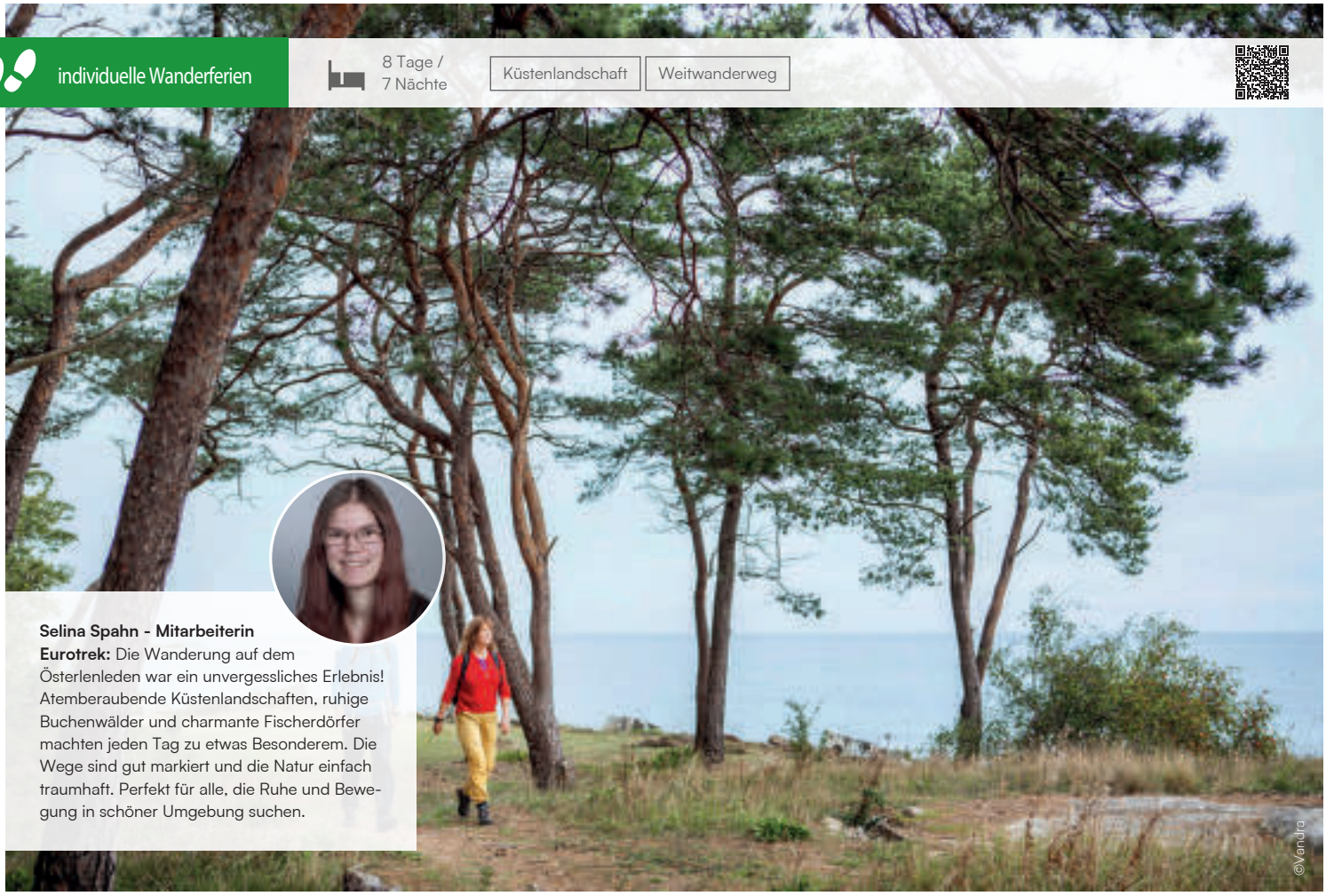

Selina Spahn - Mitarbeiterin
Eurotrek: Die Wanderung auf dem Österlenleden war ein unvergessliches Erlebnis! Atemberaubende Küstenlandschaften, ruhige Buchenwälder und charmante Fischerdörfer machten jeden Tag zu etwas Besonderem. Die Wege sind gut markiert und die Natur einfach traumhaft. Perfekt für alle, die Ruhe und Bewegung in schöner Umgebung suchen.

©Vandra

Österlenleden

Küstenwandern im Süden Schwedens.

Der Österlenleden erschliesst das südöstliche Schonen im Süden Schwedens. Auf herrlichen Küstenwegen führt der Wanderpfad zwischen Ystad und Alunbruket hauptsächlich entlang des Meeres, aber auch immer wieder landeinwärts, wo Sie auf urwüchsige Natur in allen Facetten treffen. Gemütliche Wege geleiten Sie durch üppige Wälder und wieder zurück an die Küste mit ihren weissen, kilometerlangen Sandstränden im Wechsel mit beeindruckenden Felsformationen. Das Auf und Ab der Landschaft erreicht ihren Höhepunkt am Hammars Backar und Stenshuvud, von wo Sie eine herrliche Aussicht geniessen. Verkosten sollten Sie auch die herrlich frischen Meeresfrüchte in einem der pittoresken Fischerdörfer.

01.05. - 30.09.
Anreise täglich
Saison 1: 01.05. - 31.05. | 01.09. - 30.09.
Saison 2: 01.06. - 30.06. | 01.08. - 31.08.
Saison 3: 01.07. - 31.07.

Preise pro Person

Buchungscode	SE-SEWYA-08X
Saison 1	**1'219.-**
Zuschlag EZ	659.-
Zuschlag für Alleinreisende	275.-
Saison 2	**1'365.-**
Zuschlag EZ	729.-
Zuschlag für Alleinreisende	219.-
Saison 3	**1'579.-**
Zuschlag EZ	739.-
Zuschlag für Alleinreisende	229.-

Kategorie: Mittelklassehotels, schöne Gasthäuser und B&Bs

Zusatznächte auf unserer Website.

Leistungen
- Übernachtungen inkl. Frühstück
- Gepäcktransfer
- Bestens ausgearbeitete Routenführung
- Digitale Reiseunterlagen inkl. Navigations-App
- GPS-Daten verfügbar
- Service Hotline

Hinweise
- Kurtaxe nicht im Reisepreis enthalten

1. Tag: Anreise nach Ystad
2. Tag: Ystad — Kåseberga
ca. 5.5 h | ca. 21 km | ↑ 185 m | ↓ 186 m
3. Tag: Kåseberga — Skillinge
ca. 5.5-6 h | ca. 22 km | ↑ 144 m | ↓ 144 m
4. Tag: Skillinge — Simrishamn
ca. 3 h | ca. 13 km | ↑ 90 m | ↓ 84 m
5. Tag: Simrishamn — Kivik
ca. 6 h | ca. 22 km | ↑ 252 m | ↓ 238 m
6. Tag: Kivik — Brösarp
ca. 3-3.5 h | ca. 12 km | ↑ 290 m | ↓ 259 m
7. Tag: Rundwanderung Brösarp
ca. 4-5 h | ca. 18 km | ↑ 324 m | ↓ 322 m
8. Tag: Abreise oder Verlängerung

Tourencharakter
Sie wandern auf guten Wanderwegen, meist entlang der Küste, sowie auf Wald- und Wiesenwegen und Nebenstrassen. Grundkondition ist ausreichend, längere Etappen können zum Teil mit den öffentlichen Verkehrsmitteln abgekürzt werden.



8 Tage / 7 Nächte

Reisen am Wasser | Familienferien

individuelle Ferien mit Kanu, Kajak & Segeln

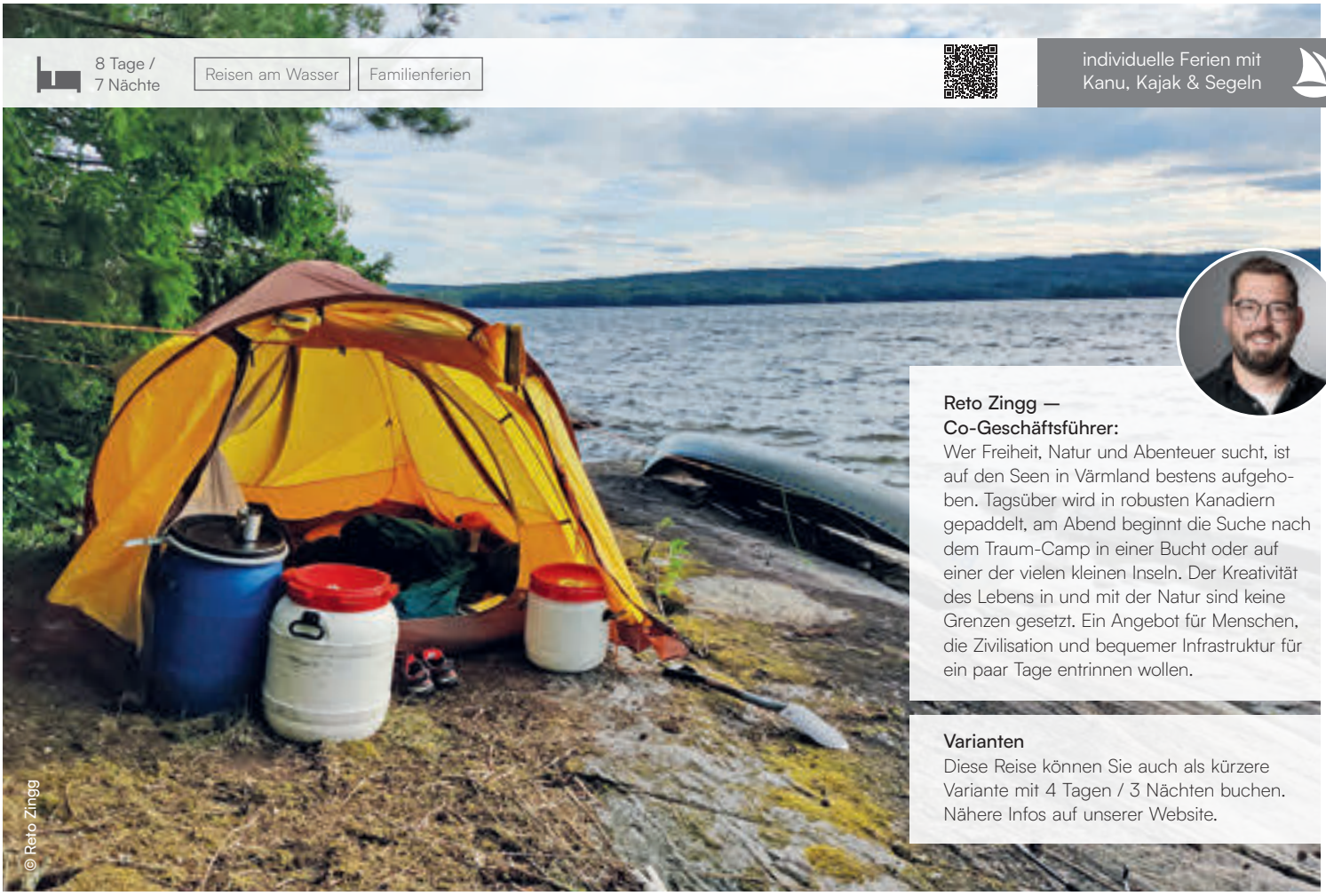

© Reto Zingg

Reto Zingg — Co-Geschäftsführer:
Wer Freiheit, Natur und Abenteuer sucht, ist auf den Seen in Värmland bestens aufgehoben. Tagsüber wird in robusten Kanadiern gepaddelt, am Abend beginnt die Suche nach dem Traum-Camp in einer Bucht oder auf einer der vielen kleinen Inseln. Der Kreativität des Lebens in und mit der Natur sind keine Grenzen gesetzt. Ein Angebot für Menschen, die Zivilisation und bequemer Infrastruktur für ein paar Tage entrinnen wollen.

Varianten
Diese Reise können Sie auch als kürzere Variante mit 4 Tagen / 3 Nächten buchen. Nähere Infos auf unserer Website.

Kanu Schweden

In freier Wildbahn.

Mit dem Kanu gehen Sie auf eine stille Reise. Ruhig und ohne Eile paddeln Sie durch die schwedischen Wälder. Oft treffen Sie den ganzen Tag keinen anderen Menschen an. Hier gibt es nur klare Flüsse, grüne Wälder und helle Nächte. Wenige Orte bieten Ihnen ein derart intensives Naturerlebnis, wie die unberührte Wildnis Värmlands. Auf den unzähligen Seen und Flüssen Värmlands stehen zahlreiche Kanutouren in verschiedenen Schwierigkeitsgraden zur Auswahl. Egal ob Könner oder Einsteiger: wer Natur sucht, wird hier fündig!

1. Tag: Anreise nach Arvika
Bis 17:00 Uhr Übernahme der Campingausrüstung beim Kanucenter. Die erste Nacht in der schwedischen Wildnis steht Ihnen bevor.

2.—7. Tag: Individuelle Kanutour
Am Morgen erhalten Sie die restliche Ausrüstung und eine Einführung für die kommenden Etappen. Ihr Gepäck wird in wasserdichten Tonnen verstaut und reist im Kanu mit. Nach einer kurzen Einweisung ins Beladen und Steuern des Kanus, beginnt Ihre Tour durch die Wälder Värmlands.

Tour A: Glaskogen ca. 100 km
Tour B: Rinnen ca. 75—120 km
Tour C: Jösse ca. 110 km
Tour D: Köla Älv ca. 85 km
Tour E: Värmeln ca. 75—120 km
Tour F: Lillälven ca. 100 km

8. Tag: Abreise oder Verlängerung

Tourencharakter
Voraussetzungen: Grundkondition und Schwimmkenntnisse. Ruhig fliessendes Gewässer mit einigen wilderen Abschnitten und kleineren Stromschnellen. Details in den jeweiligen Tourenbeschreibungen auf unserer Website.



Anreise: 15.05. — 09.09.
Tour A & E: täglich
Tour B & C: Montag, Mittwoch, Samstag
Tour D & F: Sonntag, Dienstag, Freitag

Preise pro Person

Tour A	Buchungscode	SE-VLATA-08X
Grundpreis		499.-
Kinder 6—15 J.		345.-
Tour B, C & D	**Buchungscode**	**SE-VLATB/C/D-08X**
Grundpreis		555.-
Kinder 6—15 J.		379.-
Tour E	**Buchungscode**	**SE-VLATE-08X**
Grundpreis		475.-
Kinder 6—15 J.		325.-
Tour F	**Buchungscode**	**SE-VLATF-08X**
Grundpreis		555.-
Kinder 6—15 J.		379.-

Kategorie: Campingplätze & Biwak
*Kinderpreise gültig in Begleitung zweier Vollzahlenden.

Leistungen
• Übernachtungen wie aufgeführt • Zelt, Schlafsack und Isomatte • Kanu inkl. Ausrüstung • Komplette Kochausrüstung • Transfers gemäss Programm • Instruktion und Kartenmaterial • Persönliche Toureninformation (EN) • Reiseunterlagen (1 x pro Zimmer) • Service Hotline

Hinweise
- Mindestalter 6 Jahre.
- Mindestteilnehmer 2 Personen.
- Für die Landtransporte führt ihr einen Kanuwagen mit euch.

Osteuropa



Fokus: Baltikum

Die Staaten Estland, Lettland und Litauen bilden das Baltikum. Weite Wälder, Seenlandschaften, Dünen und Moränen prägen die Perlen an der Ostsee. Weltbekannt sind die Insel Saaremaa, der Gauja-Nationalpark, die Kurische Nehrung und natürlich die UNESCO-Welterbe-Hauptstädte Tallin, Riga und Vilnius.

Ortschaft: Lettlands Hauptstadt Riga liegt an der Mündung der Daugava in die Ostsee. Ihre Highlights sind die UNESCO-Welterbe-Altstadt mit Jugendstilviertel und Dom und der Markt in historischen Zeppelin-Hangars.

Natur: Der Nationalpark Lahemaa in Nordestland ist eines der bedeutendsten Waldschutzgebiete Europas. Es bezaubert mit Wald- und Moorlandschaften, grosser Artenvielfalt, über 20 Findlingen und dem Gutshof Palmse.

Sehenswürdigkeit: Auf dem Hexenberg, einer bewaldeten Sanddüne der Kurischen Nehrung, zeigt ein Skulpturenpark 80 folkloristische litauische Holzskulpturen: mystische handgeschnitzte Hexen, Teufel und Waldgeister.



Reiseüberblick

individuelle Veloferien

Bled - Triest	120
Istrien	119
Kranjska Gora - Piran	121
Masuren	117
Stettin - Danzig	116
Südalbanien	123
Veloferien Baltikum	122
Wien - Budapest	118

individuelle Wanderferien

Alpe-Adria-Trail	125
Hohe Tatra	124
Istrien	127
Küstenwandern Albanien	129
Lykischer Weg	131
Peaks of the Balkans	128
Zakynthos	130

individuelle Ferien mit Rad & Schiff

Inselhüpfen in Süddalmatien	126

Weitere Touren finden Sie unter
www.eurotrek.ch/osteuropa

8 Tage / 7 Nächte | Kultur | Küstenlandschaft



Stettin - Danzig

Ostseeküste und Pommern

Etwa 500 km erstrecken sich die breiten, strahlendweissen Strände der Ostseeküste in Polen - von der Insel Wolin bis zum Frischen Haff. Diese Veloreise führt Sie von den Werften und der Oder in Stettin bis zu der Hansemetropole Danzig, der so genannten Perleder Ostsee. Nachhaltige Landschaftseindrücke mit den Wanderdünen von Łeba, die Küstenwälder und die atemberaubende einsame Landschaft von Pommern. Sie radeln immer Richtung Danzig und lernen die Hansemetropole von ihrer schönsten Seite kennen — die prächtige Langgasse und das prachtvolle Backsteinwerk der Marienkirche.

08.05. - 18.09.
Anreise Samstag
Saison 1: 08.05. - 18.09.

Preise pro Person

Buchungscode	PL-SDRSD-08X
Saison 1	1'199.-
Zuschlag EZ	245.-
Velo 21-Gang Unisex	85.-
Elektrovelo	209.-

Kategorie: 3*- und 4*-Hotels (Stettin) und landestypische Mittelklassehotels

Zusatznächte auf unserer Website.

Leistungen
- Übernachtungen inkl. Frühstück
- 5x Halbpension (in Stettin am 1. Tag und Danzig am 7. Tag nur Frühstück)
- Gepäcktransfer
- Bestens ausgearbeitete Routenführung
- Reiseunterlagen (1x pro Zimmer)
- Bustransfer gemäss Programm
- 1 Busfahrt von Szczecin nach Swinemünde
- 1 Schifffahrt von der Halbinsel Hela nach Danzig bzw. Gdynia
- Service Hotline

Hinweise
- Kurtaxe nicht im Reisepreis enthalten

1. Tag: Anreise nach Stettin
2. Tag: Stettin — Swinemünde — Cammin
ca. 45-65 km ↑ 130 m ↓ 135 m
3. Tag: Cammin — Ostseeküste — Kolberg
ca. 50 km ↑ 85 m ↓ 80 m
4. Tag: Kolberg — Osieki/Slupsk
ca. 50 km ↑ 105 m ↓ 100 m
5. Tag: Osieki — Rowy — Slowinski Łeba
ca. 45 km ↑ 110 m ↓ 105 m
6. Tag: Ruhetag an der Ostsee
7. Tag: Łeba — Halbinsel Hela — Danzig
ca. 40 km ↑ 30 m ↓ 65 m
8. Tag: Abreise oder Verlängerung

Tourencharakter
Eine Veloreise durch meistens flaches Gelände. Die Velostrecken verlaufen fernab der Hauptstrassen auf zumeist asphaltierten, abschnittsweise auch unebeneren oder sandigen Wegen.



9 Tage / 8 Nächte | Reisen am Wasser | Kultur

individuelle Veloferien



Masuren

Das Land der 3'000 Seen

Masuren, das Land der abertausend weissen Störche, ist die grüne Lunge Europas und eine Gegend, mit welcher der Mensch sorgsam umging. Friedvolle Ruhe der riesigen Urwälder und Naturparks, weite Heideflächen und herrlich saubere Flüsse und Seen prägen diese Landschaft genauso wie jahrhundertealte Alleen. Lassen Sie sich beeindrucken von einer ungewöhnlich reichen Pflanzen- und Tierwelt. Auf den Velotouren und während des umfangreichen Begleitprogramms mit Bootsfahrten, Kajaktour und Besichtigungen entdecken Sie ein jung gebliebenes Land und ehrliche Gastfreundschaft.

1. Tag: Anreise nach Warschau
2. Tag: Warschau — Kleinort — Krutyń
↔ ca. 15 km ↑ 50 m ↓ 85 m
3. Tag: Rundtour Johannisburger Heide
↔ ca. 50 km ↑ 130 m ↓ 115 m
4. Tag: Krutyn — Nikolaiken
↔ ca. 40 km ↑ 585 m ↓ 20'125 m
5. Tag: Rundtour Nikolaiken
↔ ca. 35 km ↑ 190 m ↓ 235 m
6. Tag: Nikolaiken — Sensburg
↔ ca. 45 km ↑ 95 m ↓ 100 m
7. Tag: Rundtour Masurische Seen
↔ ca. 50 km ↑ 110-155 m ↓ 120-150 m
8. Tag: Sensburg — Heilige Linde — Warschau
↔ ca. 30 km ↑ 280 m ↓ 275 m
9. Tag: Warschau Abreise oder Verlängerung

Tourencharakter

Sie fahren auf Feld- und Waldwegen, hin und wieder auch auf Kopfsteinpflaster und Nebenstrassen mit schönen Alleen. Das Gelände ist teils hügelig. Grundkondition ist erforderlich



08.05. - 18.09.
Anreise Samstag
Saison 1: 08.05. - 18.09.

Preise pro Person

Buchungscode	PL-MSRWW-09X
Saison 1	1'139.-
Zuschlag EZ	225.-
Velo 21-Gang Unisex	95.-
Elektrovelo	289.-

Kategorie: Pensionen und 3*-Hotels

Zusatznächte auf unserer Website.

Leistungen
- Übernachtungen inkl. Frühstück
- Gepäcktransfer
- 6x Halbpension (in Warschau nur Frühstück)
- Bestens ausgearbeitete Routenführung
- Reiseunterlagen (1x pro Zimmer)
- Bustransfer laut Programm
- 1 Stadtbesichtigung in Warschau
- 1 Schifffahrt Nikolaiken - Rhein inkl. Velo
- GPS-Daten verfügbar
- Service Hotline

Hinweise
- Kurtaxe nicht im Reisepreis enthalten

8 Tage / 7 Nächte

Reisen am Wasser | Fernradweg

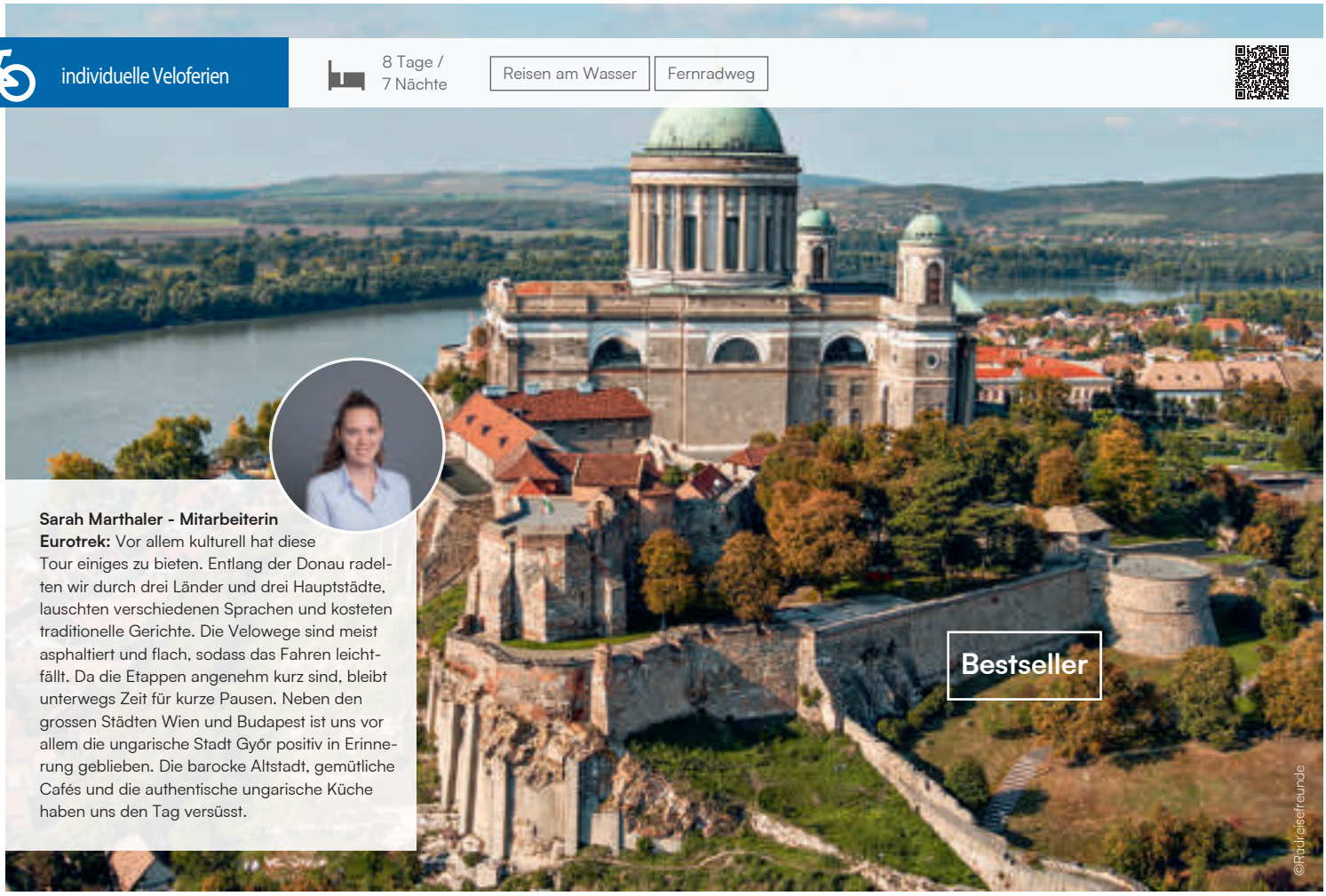

Sarah Marthaler - Mitarbeiterin Eurotrek: Vor allem kulturell hat diese Tour einiges zu bieten. Entlang der Donau radelten wir durch drei Länder und drei Hauptstädte, lauschten verschiedenen Sprachen und kosteten traditionelle Gerichte. Die Velowege sind meist asphaltiert und flach, sodass das Fahren leichtfällt. Da die Etappen angenehm kurz sind, bleibt unterwegs Zeit für kurze Pausen. Neben den grossen Städten Wien und Budapest ist uns vor allem die ungarische Stadt Győr positiv in Erinnerung geblieben. Die barocke Altstadt, gemütliche Cafés und die authentische ungarische Küche haben uns den Tag versüsst.

Bestseller

©Radreisefreunde

Wien - Budapest

Drei Länder-Tour

Auwälder, ursprüngliche Dörfer und zauberhafte Städte werden Sie auf dieser Velotour erkunden. Allen voran natürlich die drei Metropolen Wien, Bratislava und Budapest. Relikte römischer Vergangenheit finden Sie in Carnuntum sowie im Römerkastell Kelemantia. Artenvielfalt entdecken Sie in den Auwäldern. Die kleinen Dörfer, die Sie immer wieder passieren, haben Ihren ursprünglichen Charme erhalten. Ein wahres Naturparadies bildet die kleine Schüttinsel, die Sie an gleich zwei Veloetappen durchqueren. Nicht zu vergessen die zahlreichen Burgen und Schlösser, die stolz neben der Donau thronen.

27.03. - 09.10.
Anreise Samstag
Saison 1: 27.03. - 08.04. | 01.10. - 09.10.
Anreise Freitag, Samstag, Sonntag
Saison 2: 09.04. - 27.05. | 03.09. - 30.09.
Anreise täglich
Saison 3: 28.05. - 02.09.

Preise pro Person

Buchungscode AT-WIRWB-	Kat. A 08A	Kat. B 08B
Saison 1	1'155.-	965.-
Saison 2	1'339.-	1'139.-
Saison 3	1'455.-	1'245.-
Zuschlag EZ	559.-	399.-
Zuschlag Halbpension (5x)	219.-	189.-
Velo 21-Gang Unisex	115.-	115.-
Mietvelo-PLUS	199.-	199.-
Elektrovelo	315.-	315.-

Kategorie A: 4*-Hotels | Kategorie B: 4*- und 3*-Hotels

Zusatznächte auf unserer Website.

Leistungen

• Übernachtungen inkl. Frühstück • Persönliche Toureninformation • Gepäcktransport • Bestens ausgearbeitete Routenführung • Schifffahrt Esztergom — Visegrád / Szentendre — Budapest inkl. Velo • Digitale Reiseunterlagen inkl. Navigations-App • GPS-Daten verfügbar • Service Hotline

Hinweise

• Kurtaxe nicht im Reisepreis enthalten

1. Tag: Anreise nach Wien
2. Tag: Wien — Bratislava
↔ ca. 65 km ↑ 85 m ↓ 100 m
3. Tag: Bratislava — Mosonmagyaróvár
↔ ca. 40 km ↑ 25 m ↓ 50 m
4. Tag: Mosonmagyaróvár — Győr
↔ ca. 40 km ↑ 40 m ↓ 40 m
5. Tag: Győr — Komárom
↔ ca. 40 km ↑ 75 m ↓ 90 m
6. Tag: Komárom — Esztergom / Visegrád
↔ ca. 60 km ↑ 100 m ↓ 110 m
7. Tag: Esztergom / Visegrád — Budapest
↔ ca. 65 km ↑ 90 m ↓ 80 m
8. Tag: Abreise oder Verlängerung

Tourencharakter

Die Velotour führt auf eigenen Velowegen, Dammwegen und teilweise auch auf verkehrsarmen Nebenstrassen. Wenige, kurze Abschnitte mit Verkehr. Die Strecke ist sehr gut beschildert, mit ein paar Ausnahmen im slowakischen Teil. Insgesamt eine einfache Velotour, mit leichten Steigungen.



8 Tage / 7 Nächte

Bestseller | Küstenlandschaft

individuelle Veloferien

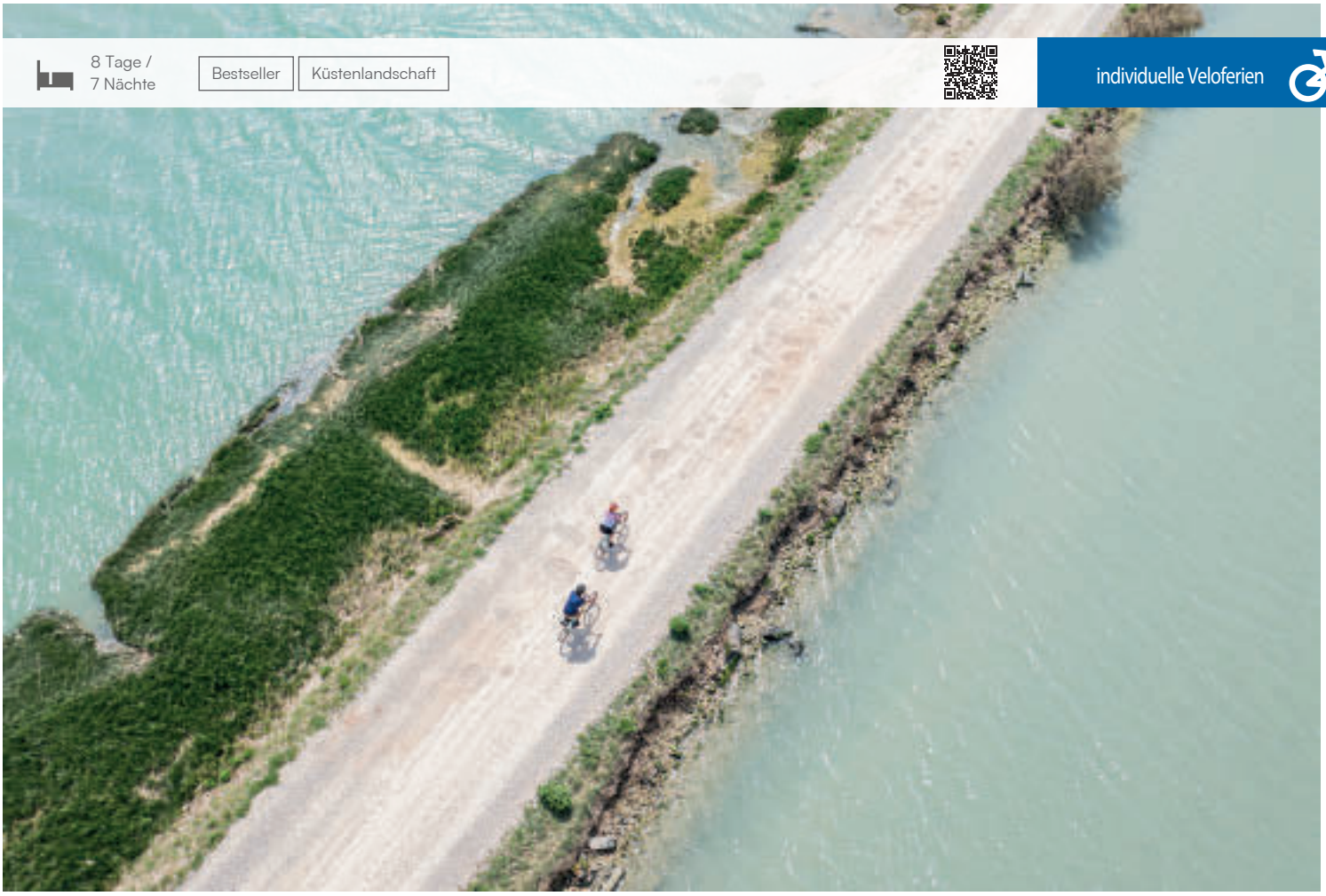

Istrien

Die sonnige Halbinsel im Mittelmeer.

Ausgangspunkt dieser Veloreise ist Triest, die ehemalige Habsburger Hafenstadt, an den Ausläufern des Karsts gelegen. Zur Zeit des Römischen Reiches entwickelte sich Triest von einer relativ kleinen, unbedeutenden Stadt in eine betriebsame und reiche Hafenstadt. Nach wenigen Kilometern verlassen Sie Italien und radeln nach Slowenien und Kroatien. Diese sonnige Halbinsel im Mittelmeer wird vor allem geprägt durch malerische kleine Fischerdörfer, kleine Städtchen auf den karstigen Hügeln, Weinberge und Täler. Lassen Sie sich vom Charme der kontrastreichen Landschaften und den vielen Farben Istriens überraschen.

1. Tag: Anreise nach Triest
2. Tag: Triest — Piran/Portorož
↔ ca. 65 km ↑ 500 m ↓ 560 m
3. Tag: Piran/Portorož — Umag/Novigrad
↔ ca. 60 km ↑ 150 m ↓ 150 m
4. Tag: Umag/Novigrad — Poreč
↔ ca. 20-35 km ↑ 250-320 m ↓ 250-330 m
5. Tag: Rundtour Poreč
↔ ca. 35 km ↑ 175 m ↓ 175 m
6. Tag: Poreč — Rovinj
↔ ca. 61 km ↑ 450 m ↓ 500 m
7. Tag: Rovinj — Pula
↔ ca. 45 km ↑ 200 m ↓ 250 m
8. Tag: Abreise oder Verlängerung

Tourencharakter

Die Veloreise verläuft leicht hügelig. Rund um die städtischen Zentren ist mit etwas Verkehr zu rechnen. Die Tour ist äusserst aussichtsreich und bietet immer wieder schöne Ausblicke auf die Adria.



27.03. - 30.10.

Anreise Mittwoch und Samstag
Saison 1: 27.03. | 30.10.
Saison 2: 28.03. - 12.06. | 12.09. - 30.09. | 11.10. - 29.10.
Saison 3: 13.06. - 31.07. | 25.08. - 11.09.

Preise pro Person

Buchungscode	HR-ISRTP-08X
Saison 1	**895.-**
Saison 2	**1'159.-**
Saison 3	**1'309.-**
Zuschlag EZ	339.-
Velo 21-Gang Unisex	129.-
Mietvelo-PLUS	209.-
Elektrovelo	329.-

Kategorie: 3*- und 4*-Hotels

Zusatznächte auf unserer Website.

Leistungen

- Übernachtungen inkl. Frühstück
- Videobriefing
- Gepäcktransfer
- Bestens ausgearbeitete Routenführung
- Digitale Reiseunterlagen inkl. Navigations-App
- GPS-Daten verfügbar
- Service Hotline

Hinweise

- Kurtaxe nicht im Reisepreis enthalten

8 Tage / 7 Nächte

Bergwelten | Kultur | Fernradweg

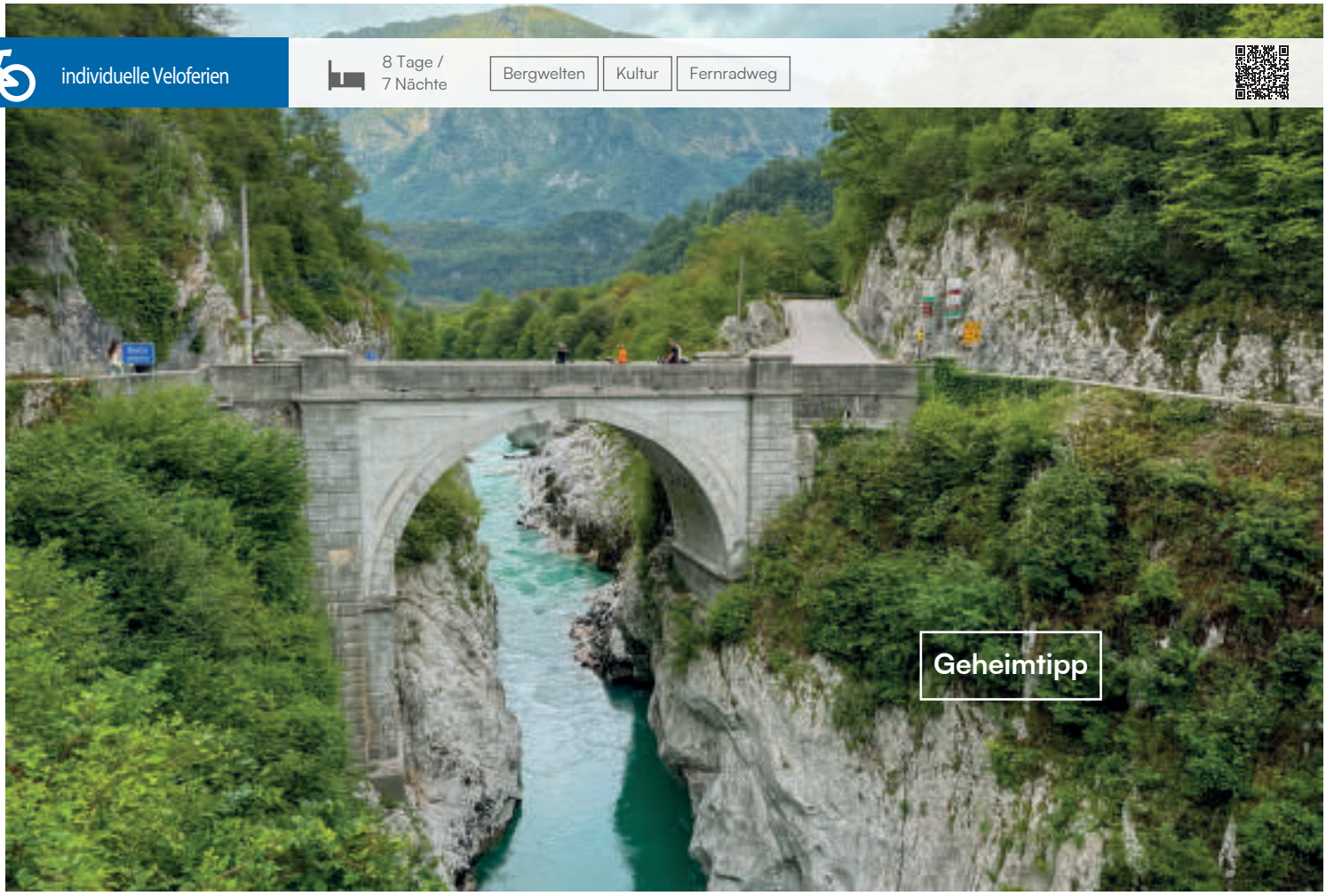

Bled - Triest

Auf der Panoramaroute durch Slowenien

Von den glasklaren Seen des Triglav Nationalparks bis zur lebendigen Hafenstadt Triest führt diese Veloreise durch zwei Länder voller landschaftlicher, kultureller Vielfalt und kulinarischer Highlights. In Bled, mit seiner Insel im türkisfarbenen See, starten Sie mit dem wohl schönsten Postkartenmotiv Sloweniens. Jenseits der Grenze empfängt Sie das malerische Friaul mit der mittelalterlichen Stadt Cividale. Über die lebendige Kulturhauptstadt Görz und das slowenische Karstplateau rollen Sie schliesslich hinab zur Adria — nach Triest, wo italienisches Lebensgefühl und die angenehme Meeresluft den perfekten Abschluss bilden.

24.04. - 02.10.
Anreise Donnerstag und Samstag
Saison 1: 24.04. - 07.05. | 25.09. - 02.10.
Saison 2: 08.05. - 21.05. | 04.09. - 24.09.
Saison 3: 22.05. - 03.09.

Preise pro Person

Buchungscode	SI-OBRBT-08X
Saison 1	1'165.-
Saison 2	1'309.-
Saison 3	1'425.-
Zuschlag EZ	709.-
Velo 21-Gang Unisex	115.-
Mietvelo-PLUS	199.-
Elektrovelo	315.-

Kategorie: 3*- und 4*-Hotels & Pensionen

Zusatznächte auf unserer Website.

Leistungen
- Übernachtungen inkl. Frühstück
- Persönliche Toureninformation
- Gepäcktransfer
- 1 Bahnfahrt Bohinjska Bistrica — Podbrdo exkl. Velo
- Digitale Reiseunterlagen inkl. Navigations-App
- GPS-Daten verfügbar
- Service Hotline

Hinweise
- Kurtaxe nicht im Reisepreis enthalten

1. Tag: Anreise nach Bled
2. Tag: Bled — Bohinjer See
↔ ca. 33 km ↑ 320 m ↓ 270 m
3. Tag: Bohinjer See — Tolmin/Umgebung+Bahnfahrt
↔ ca. 37 km ↑ 550 m ↓ 590 m
4. Tag: Tolmin/Umgebung — Cividale del Friuli/Umgebung
↔ ca. 46 km ↑ 590 m ↓ 650 m
5. Tag: Rundfahrt Collio
↔ ca. 48 km ↑ 540 m ↓ 540 m
6. Tag: Cividale del Friuli/Umgebung — Görz
↔ ca. 53 km ↑ 660 m ↓ 710 m
7. Tag: Görz — Triest
↔ ca. 47 km ↑ 510 m ↓ 600 m
8. Tag: Abreise oder Verlängerung

Tourencharakter
Sie radeln vorwiegend auf gut ausgebauten Velowegen und ruhigen Nebenstrassen. Nur wenige Teilstücke führen auch auf stärker befahrenen Strassen. Überwiegend asphaltiert, kürzere Abschnitte auf gut fahrbaren Schotterpassagen. Die Streckenführung ist leicht hügelig bis hügelig, es sind teilweise auch längere Anstiege zu bewältigen.



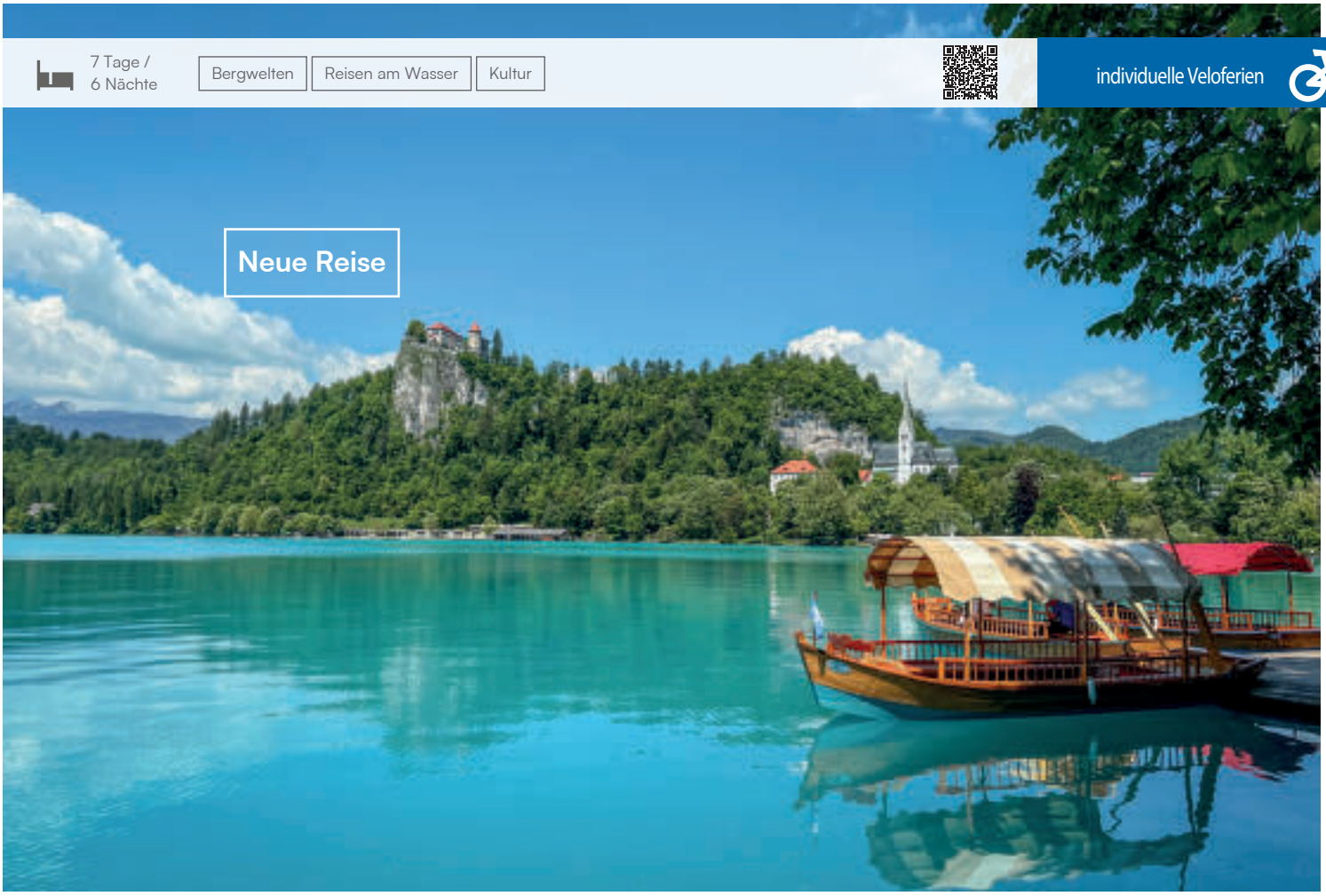

Kranjska Gora - Piran

Von den Bergen zum Meer

Diese abwechslungsreiche Veloreise vereint die eindrucksvollen Landschaften Sloweniens mit den kulturellen und kulinarischen Höhepunkten der nördlichen Adriaregion. Zwischen den Gipfeln der Julischen Alpen, den grünen Tälern entlang der Sava und den sanften Hügellandschaften erleben Sie die ganze Vielfalt dieses kleinen Landes. Naturschönheiten wie der malerische Bleder See, die faszinierenden Höhlen von Postojna und die charakteristische Karstlandschaft wechseln sich mit lebendigen Städten, traditionellen Dörfern und mediterranem Flair ab. Mit Triest und der slowenischen Riviera rückt schliesslich das Meer in den Mittelpunkt, während Weinberge, Küstenpanoramen und die venezianisch geprägte Altstadt von Piran für einen stimmungsvollen Ausklang sorgen.

1. Tag: **Anreise nach Kranjska Gora**
2. Tag: **Kranjska Gora — Bled**
|↔| ca. 36 km ↑ 260 m ↓ 590 m
3. Tag: **Bled — Ljubljana**
|↔| ca. 64 km ↑ 480 m ↓ 670 m
4. Tag: **Ljubljana — Postojna**
|↔| ca. 70 km ↑ 670 m ↓ 420 m
5. Tag: **Postojna — Triest**
|↔| ca. 69 km ↑ 470 m ↓ 1'040 m
6. Tag: **Triest — Piran/Portoroz**
|↔| ca. 54 km ↑ 600 m ↓ 600 m
7. Tag: **Abreise oder Verlängerung**

Tourencharakter

Sie radeln überwiegend auf gut ausgebauten Velowegen und ruhigen Nebenstrassen. Nur wenige Teilstücke führen auch auf stärker befahrenen Strassen. Überwiegend asphaltiert, kürzere Abschnitte auf gut fahrbaren Schotterpassagen. Die Streckenführung ist leicht hügelig bis hügelig, es sind teilweise auch längere Anstiege zu bewältigen.



24.04. - 02.10.

Anreise Samstag

Saison 1: 24.04. - 07.05. | 25.09. - 02.10.
Saison 2: 08.05. - 21.05. | 04.09. - 24.09.
Saison 3: 22.05. - 03.09.

Preise pro Person

Buchungscode	SI-OBRKP-07X
Saison 1	**955.-**
Saison 2	**1'095.-**
Saison 3	**1'245.-**
Zuschlag EZ	595.-
Velo 21-Gang Unisex	115.-
Mietvelo-PLUS	199.-
Elektrovelo	315.-

Kategorie: 3*- und 4* - Hotels

Zusatznächte auf unserer Website.

Leistungen

- Übernachtungen inkl. Frühstück
- Gepäcktransfer
- Digitale Reiseunterlagen inkl. Navigations-App
- GPS-Daten verfügbar
- Service Hotline

Hinweise

- Kurtaxe nicht im Reisepreis enthalten

11 Tage / 10 Nächte | Reisen am Wasser | Kultur



02.06. - 08.09.
Anreise Mittwoch | DE: 30.06., 04.08., 25.08.
Saison 1: 02.06. - 08.09.

Preise pro Person

Buchungscode	EE-BARTV-11X
Saison 1	2'029.-
Zuschlag EZ	689.-
Velo 24-Gang Unisex	155.-
Elektrovelo	355.-

Kategorie: 3*- und 4*-Hotels (1x Übernachtung in schönem Gasthaus)

Zusatznächte auf unserer Website.

Leistungen
- Übernachtungen inkl. Frühstück
- Gepäcktransfer
- Transfers gemäss Programm
- Geführte Stadttouren (EN) in Tallinn, Riga und Vilnius (exkl. Eintritte)
- 1 Schiffsfahrt Kurisches Haff zum Festland
- Reiseunterlagen (1x pro Zimmer)
- GPS-Daten verfügbar
- Service Hotline

Hinweise
- Kurtaxe nicht im Reisepreis enthalten
- Touren auf Deutsch am: 30.07. | 04.08. | 25.08.

Veloferien Baltikum

Estland — Lettland — Litauen

Die Ostseeküste und die Nationalparks von Litauen, Lettland und Estland zeigen sich von ihrer schönsten Seite! Highlights dieser Reise sind die drei Hauptstädte Vilnius, Riga und Tallinn, deren Altstädte als UNESCO-Welterbe eingetragen sind. Sie radeln durch den Lahemaa Nationalpark, geniessen die Seeregion Otepää — die sogenannte estnische Schweiz — entdecken das schöne Gauja-Flusstal in Lettland und die litauische Sahara — die Kurische Nehrung. Erleben Sie die Vielfalt der Städte, Dörfer und Landschaften und erfahren Sie das gute Zusammenspiel dieser Schwesterländer.

1. Tag: Anreise nach Tallinn
2. Tag: Tallinn — Nationalpark Lahemaa — Sagadi
↔ ca. 51 km ↑ 165 m ↓ 230 m
3. Tag: Sagadi — Tartu
↔ ca. 50 km ↑ 55 m ↓ 55 m
4. Tag: Tartu — Otepää — Sigulda
↔ ca. 28 km ↑ 90 m ↓ 190 m
5. Tag: Sigulda — Nationalpark Gauja — Riga
↔ ca. 40 km ↑ 75 m ↓ 115 m
6. Tag: Rundtour Jurmala
↔ ca. 35 km ↑ 45 m ↓ 60 m
7. Tag: Riga — Berg der Kreuze — Klaipėda
↔ ca. 32-42 km ↑ 65-80 m ↓ 70-80 m
8. Tag: Klaipėda — Kurische Nehrung — Nida
↔ ca. 57 km ↑ 105 m ↓ 100 m
9. Tag: Nida — Kaunas
↔ ca. 31 km ↑ 30 m ↓ 35 m
10. Tag: Kaunas — Vilnius
↔ ca. 33 km ↑ 125 m ↓ 65 m
11. Tag: Abreise oder Verlängerung

Tourencharakter
Vorwiegend auf verkehrsarmen Nebenstrassen. Das Gelände ist abwechslungsreich und vor allem im Gauja-Flusstal und in der Otepää Region hügelig, sonst verläuft die Strecke vorwiegend flach. Die Tour geht durch alle drei baltischen Staaten und beinhaltet daher einige lange Minibustransfers.



8 Tage / 7 Nächte | Bergwelten | Kulinarik | Küstenlandschaft

individuelle Veloferien

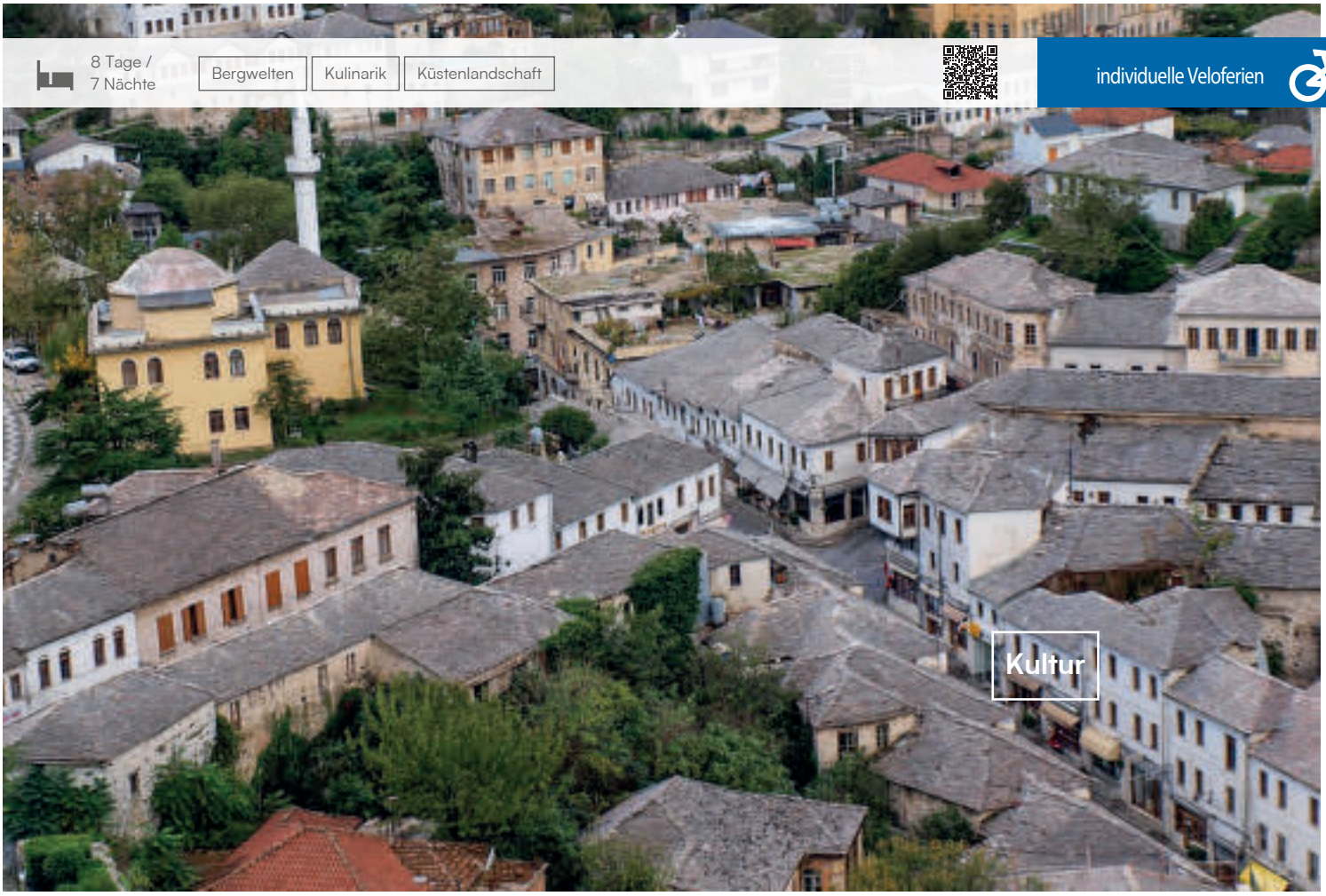

Südalbanien

Berge, Strände und UNESCO-Kulturerbe

Radeln Sie vom Hochland Südalbaniens bis zu den traumhaften Stränden der Albanischen Riviera. Die Route beginnt in der Nähe von Korçë und führt durch traditionelle Dörfer, die Hochebenen von Gërmenj und das malerische Vjosa-Tal. Unterwegs entdecken Sie die historische Steinstadt Gjirokastër, besuchen die UNESCO-Welterbestätte Butrint und geniessen spektakuläre Ausblicke auf Berge, Flusstäler und die Küste. An der Ionischen Küste laden das azurblaue Meer und idyllische Buchten zum Baden und Entspannen ein. Dank kürzerer Etappen und ausgewählter Transfers eignet sich diese Reise besonders für Genussradler. Abgerundet wird das Erlebnis durch die köstliche mediterrane Küche und die herzliche Gastfreundschaft Albaniens.

1. Tag: Anreise nach Tirana
2. Tag: Tirana — Rehove
↔ ca. 43 km ↑ 780 m ↓ 500 m
3. Tag: Rehove — Germenj
↔ ca. 38 km ↑ 650 m ↓ 800 m
4. Tag: Germenj — Gjirokaster
↔ ca. 48 - 64 km ↑ 500 - 650 m ↓ 500 - 300 m
5. Tag: Gjirokaster — Saranda
↔ ca. 28 - 67 km ↑ 125 - 375 m ↓ 125 - 925 m
6. Tag: Saranda — Himare
↔ ca. 37 - 52 km ↑ 625 - 1'000 m ↓ 625 - 1'000 m
7. Tag: Himare — Tirana
8. Tag: Abreise oder Verlängerung

Tourencharakter

Ideal für regelmässige Wochenendradler. Es erwarten Sie eine Mischung aus leichteren und mittelschweren Tagen mit einigen Anstiegen zwischen 500 und 1'000 m. Geeignet für diejenigen, die sich mit gleichmässigem Tempo wohlfühlen.



13.03. - 23.10.
Anreise täglich
Saison 1: 13.03. - 06.06. | 28.08. - 23.10.

Preise pro Person

Buchungscode	AL-ALRTT-08X
Saison 1	1'189.-
Zuschlag EZ	275.-
Elektrovelo	265.-

Kategorie: 3*- Hotels und schöne Gasthäuser

Zusatznächte auf unserer Website.

Leistungen
- Übernachtungen inkl. Frühstück
- Persönliche Toureninformation
- Gepäcktransfer
- 1 Transfer vom / zum Flughafen Tirana
- Transfers gemäss Programm
- Mietvelo
- Digitale Reiseunterlagen inkl. Navigations-App
- GPS-Daten verfügbar
- Service Hotline

Hinweise
- Kurtaxe nicht im Reisepreis enthalten

individuelle Wanderferien

8 Tage / 7 Nächte

Bergwelten | Geheimtipp | Kultur

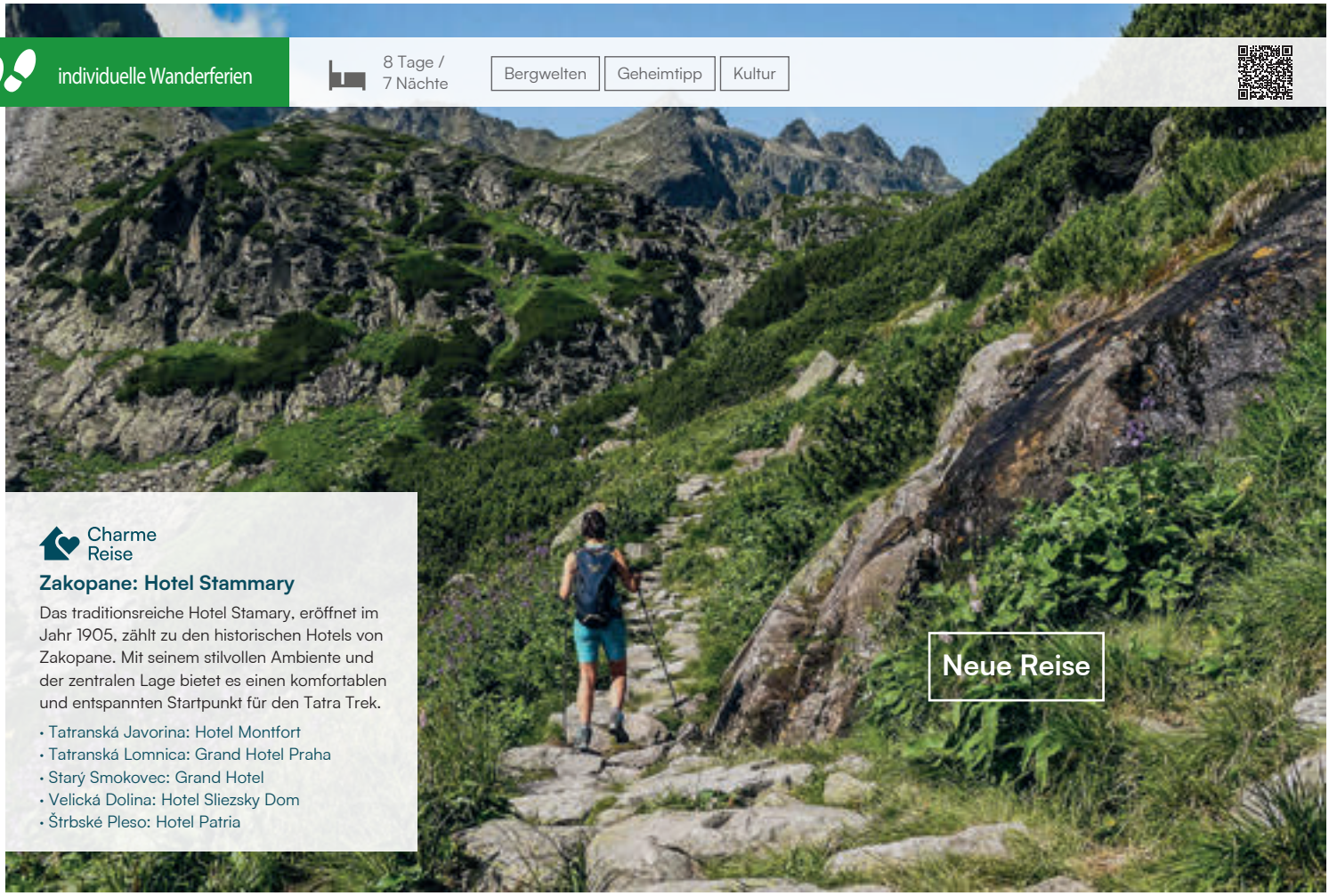

Charme Reise

Zakopane: Hotel Stammary

Das traditionsreiche Hotel Stamary, eröffnet im Jahr 1905, zählt zu den historischen Hotels von Zakopane. Mit seinem stilvollen Ambiente und der zentralen Lage bietet es einen komfortablen und entspannten Startpunkt für den Tatra Trek.

- Tatranská Javorina: Hotel Montfort
- Tatranská Lomnica: Grand Hotel Praha
- Starý Smokovec: Grand Hotel
- Velická Dolina: Hotel Sliezsky Dom
- Štrbské Pleso: Hotel Patria

Neue Reise

Hohe Tatra

Wanderung durch das kleinste Gebirge Europas

Die Hohe Tatra ist das kleinste Hochgebirge der Welt und zugleich eines der spannendsten und ursprünglichsten Wandergebiete Europas. Auf kleinem Raum erwartet Sie eine beeindruckende alpine Landschaft mit schroffen Gipfeln, tiefen Tälern, kristallklaren Bergseen, rauschenden Gebirgsbächen und ausgedehnten Wäldern. Dazwischen liegen traditionelle Berghütten und bekannte Bergorte wie Štrbské Pleso, Starý Smokovec oder Tatranská Lomnica. Der Tatra Trek führt Sie zu Fuss durch diese abwechslungsreiche Bergwelt. Von Tag zu Tag verändert sich die Landschaft: Sie wandern durch stille Wälder und offene Täler, entlang von Bergseen und hinauf zu aussichtsreichen Pässen und Hütten.

05.06. - 24.10.
Saison 1: 05.06. - 24.10.

Preise pro Person		Charme	Kat. A	Kat. B
Buchungscode	SK-TAWZZ-	08D	08A	08B
Saison 1		1'485.-	1'255.-	1'189.-
Zuschlag EZ		495.-	495.-	495.-

Kat. Charme: siehe Beschreibung | Kat. A.: 3*- und 4*- Hotels | Kat. B: 3*- Hotels

Zusatznächte auf unserer Website.

Leistungen

- Übernachtungen inkl. Frühstück
- Gepäcktransfer
- 1 Seilbahnticket Kasprowy Wierch
- 1 Go Pass für Fahrten in Tatransá Lomnica, Starý Smokovec und Štrbské Pleso
- Ausführliche Reiseunterlagen (1x pro Zimmer)
- GPS-Daten verfügbar
- Service-Hotline

Hinweise

- Kurtaxe nicht im Reisepreis enthalten

1. Tag: Anreise nach Zakopone
2. Tag: Kaspowy Wierch - Morskie Oko See - Tatranská Javorina
ca. 7-8 h | ca. 15 km | ↑ 1'050 m | ↓ 1'600 m
3. Tag: Tatranská Javorina - Weisse Tatras
ca. 7-8 h | ca. 20 km | ↑ 1'330 m | ↓ 1'290 m
4. Tag: Tatranská Lomnica - Skalnaté Pleso - Starý Smokovec
ca. 5 h | ca. 14 km | ↑ 700 m | ↓ 1'175 m
5. Tag: Starý Smokovec - Sliezsky Dom
ca. 3-4 h | ca. 8 km | ↑ 855 m | ↓ 180 m
6. Tag: Sliezsky Dom - Magistrala Trail - Štrbské Pleso
ca. 5-6 h | ca. 15 km | ↑ 700 m | ↓ 1'020 m
7. Tag: Rundwanderung Bystrá Sattel
ca. 5-6 h | ca. 12 km | ↑ 1'050 m | ↓ 580 m
8. Tag: Abreise oder Verlängerung

Tourencharakter

Die Trekkingreise führt durch alpines Gelände auf markierten Berg- und Wanderwegen. Je nach Etappe verlaufen die Wege über schmale Berg- und Wiesenpfade sowie teilweise durch steileres und anspruchsvolleres Gelände. Für diese Trekkingreise sind eine gute Kondition und Ausdauer sowie Trittsicherheit und Schwindelfreiheit erforderlich.



7 Tage / 6 Nächte

Bestseller | Bergwelten

individuelle Wanderferien

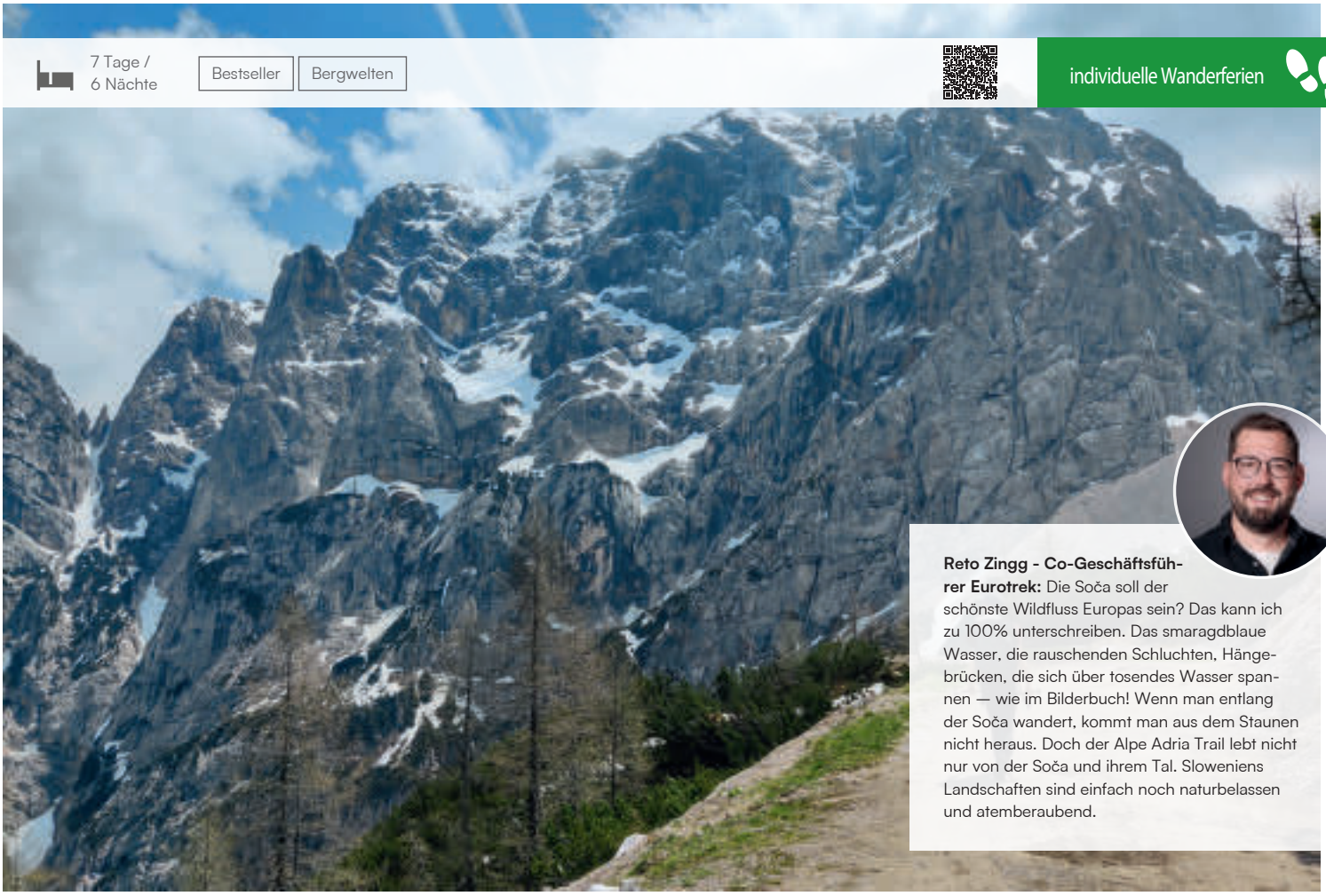

Reto Zingg - Co-Geschäftsführer Eurotrek: Die Soča soll der schönste Wildfluss Europas sein? Das kann ich zu 100% unterschreiben. Das smaragdblaue Wasser, die rauschenden Schluchten, Hängebrücken, die sich über tosendes Wasser spannen — wie im Bilderbuch! Wenn man entlang der Soča wandert, kommt man aus dem Staunen nicht heraus. Doch der Alpe Adria Trail lebt nicht nur von der Soča und ihrem Tal. Sloweniens Landschaften sind einfach noch naturbelassen und atemberaubend.

Alpe-Adria-Trail

Vom Triglav-Gebirge durchs Soča-Tal nach Italien

Der Alpe-Adria-Trail erstreckt sich vom slowenischen Kranjska Gora bis nach Italien in die Region Friaul. Eingerahmt von den Gipfeln des Triglav-Gebirges wandern Sie über den Vršič-Pass zur Soča-Quelle und folgen dem wilden, türkisfarbenen Fluss durch das beeindruckende Flusstal. Auf Hängebrücken, vorbei an den Soča-Trögen und mächtigen Wasserfällen wie Boka und Virje, erleben Sie die Natur hautnah. Über blühende Almwiesen und stille Kapellen erreichen Sie schliesslich den langgezogenen Bergrücken des Kolovrat an der italienischen Grenze. Zum krönenden Abschluss geniessen Sie in Cividale mediterranes Lebensgefühl.

1. Tag: Anreise nach Kranjska Gora
2. Tag: Kranjska Gora — Trenta/Bovec
ca. 8 h ca. 22 km ↑ 850 m ↓ 1'050 m
3. Tag: Trenta/Bovec — Bovec
ca. 6.5 h ca. 21 km ↑ 180 m ↓ 350 m
4. Tag: Bovec — Kobarid
ca. 7 h ca. 21 km ↑ 350 m ↓ 570 m
5. Tag: Kobarid — Tolmin
ca. 7 h ca. 21 km ↑ 750 m ↓ 1'100 m
6. Tag: Tolmin — Cividale
ca. 5 h ca. 11 km ↑ 920 m ↓ 180 m
7. Tag: Abreise oder Verlängerung

Tourencharakter

Für die Wanderungen sind eine gute Ausdauer und Grundkondition Voraussetzung. Die täglichen Routen verlaufen entlang guter und vor allem sehr abwechslungsreicher Bergwege, Wanderpfade oder Schotterstrassen, auf denen abschnittsweise Trittsicherheit erforderlich ist.



23.05. - 26.09.

Anreise Donnerstag und Sonntag

Saison 1: 23.05. - 09.06. | 16.09. - 26.09.

Saison 2: 10.06. - 30.06. | 02.09. - 15.09.

Saison 3: 01.07. - 01.09.

Preise pro Person

Buchungscode	SI-JAWKR-08X
Saison 1	905.-
Saison 2	1'039.-
Saison 3	1'159.-
Zuschlag EZ	425.-

Kategorie: Schönen 3*-Hotels, 4*-Hotels und 1x Pension/Gasthof (Trenta)

Leistungen

- Übernachtungen inkl. Frühstück
- Gepäcktransfer
- 1 Transfer Kobarid - Drežnica
- 1 Transfer Rifugio Solarie - Cividale
- Digitale Reiseunterlagen inkl. Navigations-App
- GPS-Daten verfügbar
- Service Hotline

Hinweise

- Kurtaxe nicht im Reisepreis enthalten

8 Tage /
7 Nächte

Küstenlandschaft | Geführte Reise

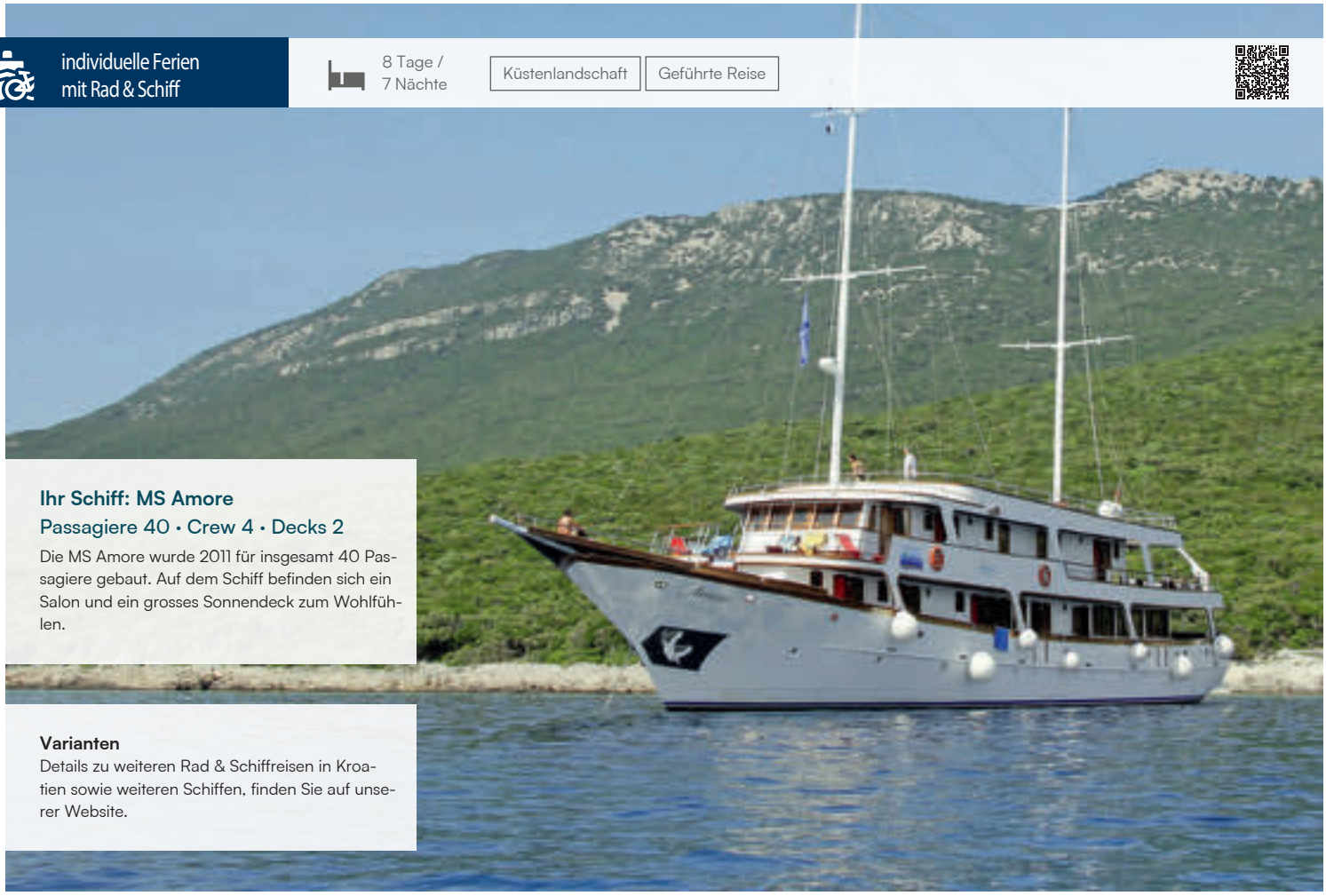

Ihr Schiff: MS Amore

Passagiere 40 • Crew 4 • Decks 2

Die MS Amore wurde 2011 für insgesamt 40 Passagiere gebaut. Auf dem Schiff befinden sich ein Salon und ein grosses Sonnendeck zum Wohlfühlen.

Varianten

Details zu weiteren Rad & Schiffreisen in Kroatien sowie weiteren Schiffen, finden Sie auf unserer Website.

Inselhüpfen in Süddalmatien

Trogir, Dubrovnik und die südkroatische Inselwelt

Vom Sonnendeck blicken Sie auf das glasklare Mittelmeer. Das dicht bewachsene Ufer Dalmatiens ist ein Urlaubsparadies. Einsame Buchten laden zu spontanen Badestopps ein. Auch auf den Velotouren bleibt Zeit für eine Erfrischung im Meer. Strände und versteckte Plätze sorgen für Abkühlung. Mit dem Velo erkunden Sie Küstenwege und kleine Dörfer. Und natürlich bleibt genug Zeit, um in aller Ruhe durch die Gassen Dubrovniks zu schlendern.

24.04. - 16.10.

Anreise Samstag

Saison 1: 24.04. | 08.05.

Saison 2: 15.05. | 29.05. | 09.10. | 16.10.

Saison 3: 22.05. | 05.06. | 19.06. | 02.10.

Saison 4: 18.09.

Saison 5: 04.09.

Preise pro Person

Buchungscode HR-DASSA-08G-	Kat. U U	Kat. H H	Kat. O O
Saison 1	1'299.-	1'549.-	1'649.-
Saison 2	1'545.-	1'799.-	1'905.-
Saison 3	1'595.-	1'855.-	1'955.-
Saison 4	1'765.-	2'029.-	2'139.-
Saison 5	1'819.-	2'085.-	2'189.-
Elektrovelo	229.-	229.-	229.-
Velo 21-Gang Unisex	39.-	39.-	39.-

U - Unterdeck | H = Hauptdeck | O = Oberdeck

Leistungen

• Programm gemäss Reiseverlauf • Unterbringung in Aussenkabinen mit Dusche/WC in der gebuchten Kabinenkategorie • 7 x Halbpension (Frühstück und je nach Tagesprogramm Mittag- oder Abendessen) • Captain's Dinner • Bettwäsche und Handtücher • Stadtführungen in Dubrovnik und Trogir • Geführte Velotouren laut Programm • Tägliche Velotourenbesprechung • Reiseunterlagen (1x pro Kabine) • Service Hotline

Hinweise

• Kurtaxe nicht im Reisepreis enthalten

1. Tag: Anreise nach Trogir |
Trogir — Insel Brač | Velotour auf der Insel Brač
↔ ca. 25 km ↑ 370 m ↓ 370 m

2. Tag: Insel Brač — Insel Korčula | Velotour auf der Insel Korčula
↔ ca. 33 km ↑ 540 m ↓ 540 m

3. Tag: Insel Korčula — Insel Mijet | Velotour auf der Insel Mijet | Insel Mijet — Elaphiten-Archipel
↔ ca. 30 km ↑ 700 m ↓ 700 m

4. Tag: Velotour auf der Insel Šipan |
Insel Šipan — Dubrovnik
↔ ca. 11 km ↑ 120 m ↓ 120 m

5. Tag: Dubrovnik — Halbinsel Pelješac | Velotour ab Pelješac
↔ ca. 23 km ↑ 270 m ↓ 270 m

6. Tag: Halbinsel Pelješac — Insel Hvar | Velotour auf der Insel Hvar
↔ ca. 22 km ↑ 160 m ↓ 160 m

7. Tag: Insel Hvar — Insel Šolta |
Velotour auf der Insel Šolta |
Insel Šolta — Trogir
↔ ca. 18 km ↑ 220 m ↓ 220 m

8. Tag: Abreise von Trogir

Tourencharakter

Die Veloetappen erfordern eine gewisse Grundkondition. Die Inseln sind zwischen 100 und 300 Metern hoch. Die Tagesetappen von 20-40 km führen durch hügeliges Gelände und werden ohne Zeitdruck geradelt. Nur gelegentlich sind steilere Anstiege zu bewältigen. Die Strassen sind überwiegend asphaltiert und ausserhalb der Ferienzeiten wenig befahren. In Kroatien besteht Helmpflicht für Personen unter 18 Jahren.



7 Tage / 6 Nächte | Kultur | Küstenlandschaft

individuelle Wanderferien

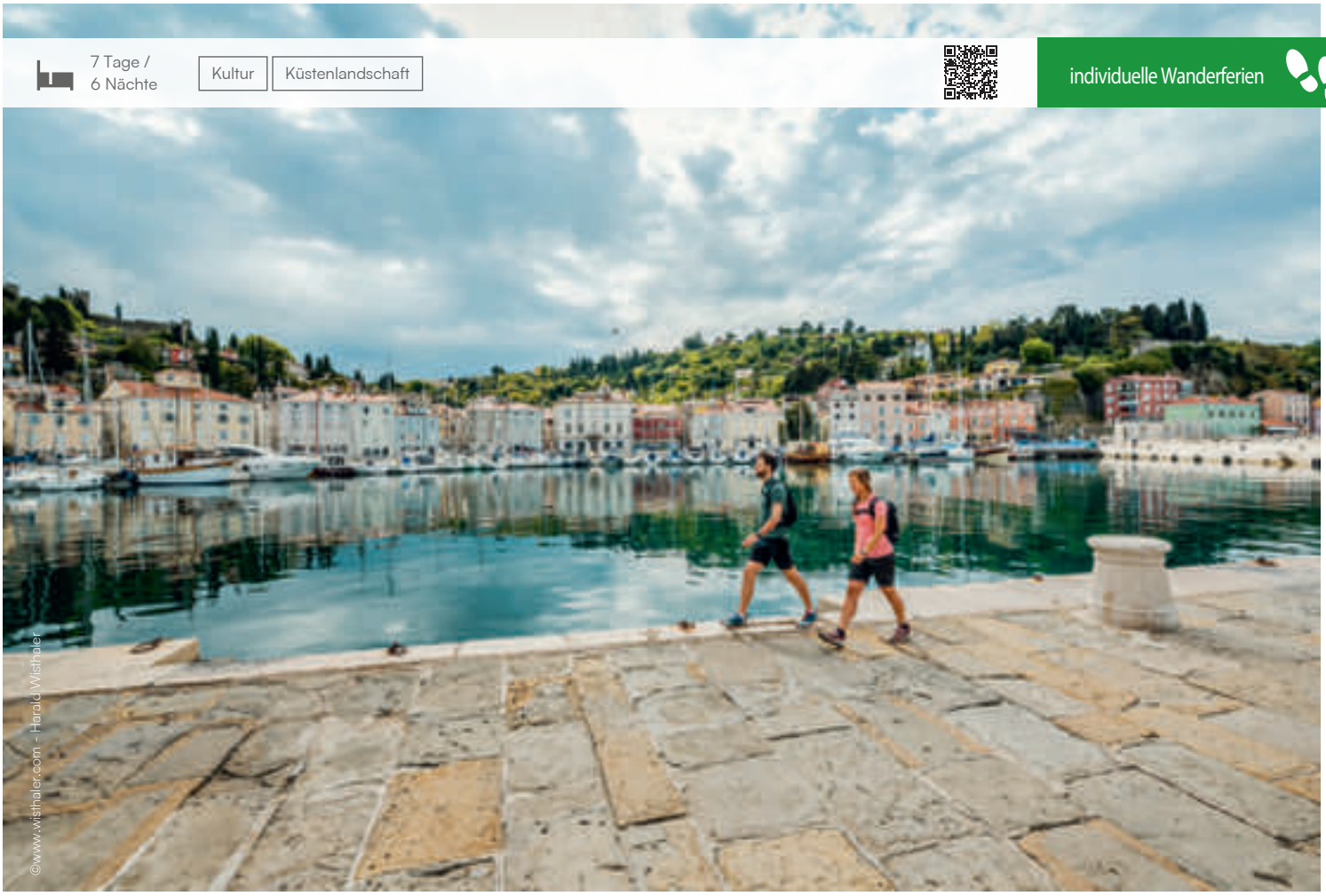

©www.wisthaler.com - Harald Wisthaler

Istrien

Die sonnige Halbinsel im Mittelmeer

Die Region Istrien kann auf eine bewegte Geschichte zurückblicken. Die Habsburger machten aus Triest eine beeindruckende Barockstadt und nutzten diese als Brückenkopf zum Mittelmeer. Später tobten in diesem Schmelztiegel der Kulturen während der Weltkriege erbitterte Schlachten, die die schönen Städte an der Küste zum Glück gut überstanden haben. Heute präsentiert sich die Region als vielfältige Feriendestination, die Sie bei Ihrer Wanderreise mit wunderbaren Ausblicken und kulinarischen Höhenflügen begeistern wird.

1. Tag: Anreise nach Triest
2. Tag: Triest — Muggia — Koper
ca. 3.5 - 4 h ca. 18 km ↑ 200 m ↓ 180 m
3. Tag: Koper — Momjan Umgebung
ca. 6 - 6.5 h ca. 22 km ↑ 720 m ↓ 450 m
4. Tag: Momjan Umgebung — Brtonigla
ca. 4.5 h ca. 19 km ↑ 260 m ↓ 380 m
5. Tag: Brtonigla - Tar - Porec
ca. 5 - 5.5 h ca. 20 km ↑ 300 m ↓ 320 m
6. Tag: Rundwanderung, Tar — Porec
ca. 4 h ca. 15 km ↑ 10 m ↓ 20 m
7. Tag: Abreise oder Verlängerung

Tourencharakter

Gewandert wird auf guten Wander-, Wald- und Wiesenwegen, sowie entlang der Küste. Für die täglichen Touren ist Grundkondition ausreichend. Die Wanderreise bietet sich auch gut als Folgetour des Alpe-Adria-Trails von Cividale nach Triest an.



26.03. - 29.10.
Anreise Freitag
Saison 1: 26.03. - 10.06. | 17.09. - 29.10.
Saison 2: 11.06. - 24.07. | 20.08. - 16.09.

Preise pro Person

Buchungscode	HR-ISWTP-07
Saison 1	995.-
Saison 2	1'235.-
Zuschlag EZ	349.-

Kategorie A: 3*- und 4*-Hotels und B&B`s

Zusatznächte auf unserer Website.

Leistungen
- Übernachtungen inkl. Frühstück
- Videobriefing
- Gepäcktransfer
- Bestens ausgearbeitete Routenführung
- 1 Fährfahrt von Triest nach Muggia
- Transfers gemäss Programm
- Reiseunterlagen (1x pro Zimmer)
- Navigations-App und GPS-Daten
- Service Hotline

Hinweise
- Kurtaxe nicht im Reisepreis enthalten

8 Tage / 7 Nächte | Bergwelten | Weitwanderweg

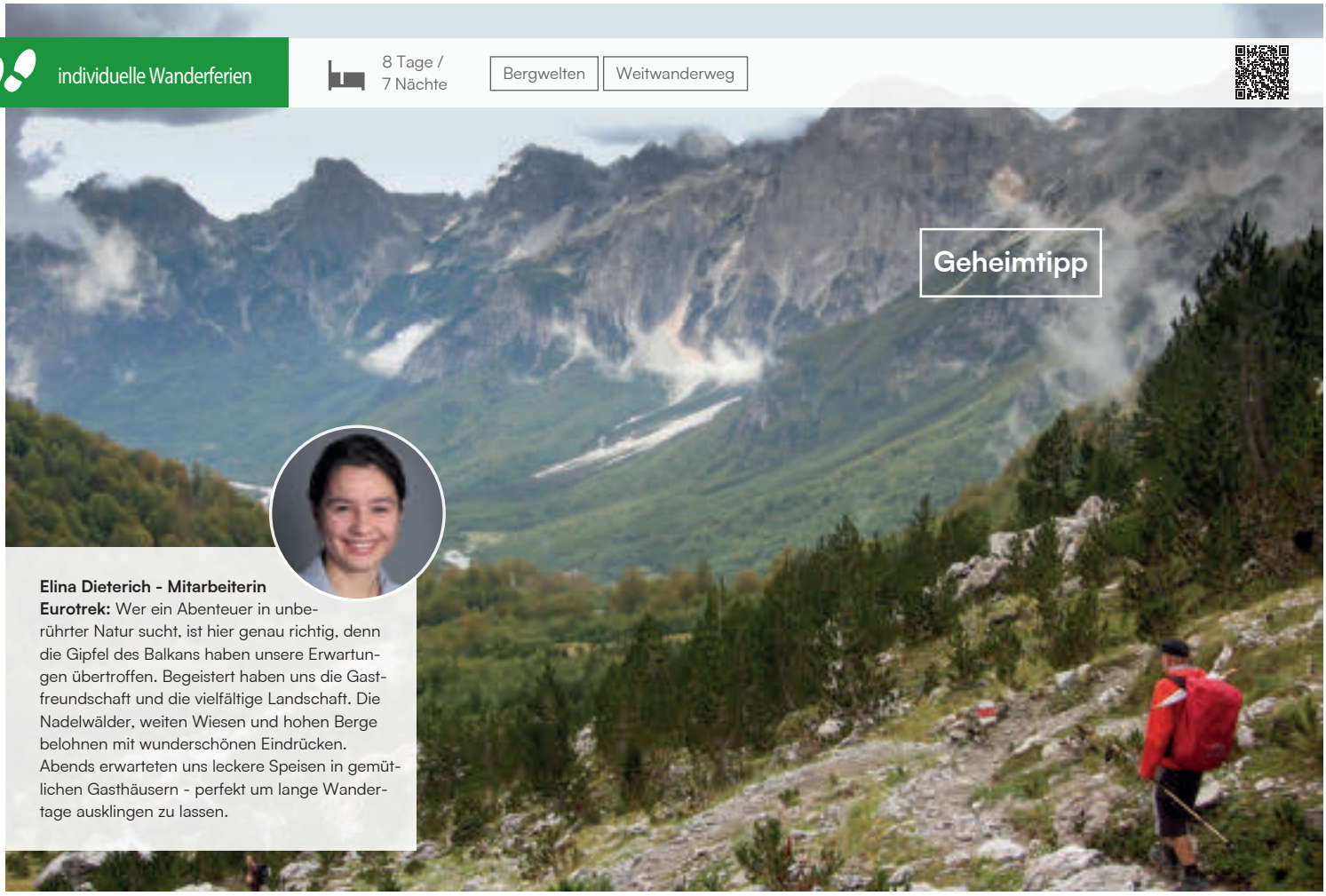

Elina Dieterich - Mitarbeiterin
Eurotrek: Wer ein Abenteuer in unberührter Natur sucht, ist hier genau richtig, denn die Gipfel des Balkans haben unsere Erwartungen übertroffen. Begeistert haben uns die Gastfreundschaft und die vielfältige Landschaft. Die Nadelwälder, weiten Wiesen und hohen Berge belohnen mit wunderschönen Eindrücken. Abends erwarteten uns leckere Speisen in gemütlichen Gasthäusern - perfekt um lange Wandertage ausklingen zu lassen.

Peaks of the Balkans

Wandern über die Grenzen Albaniens und Montenegro

Sie reisen von Podgorica oder Tirana in das nordalbanische Shkodra und begeben sich auf eine idyllische Bootsfahrt durch den fjordähnlichen Komani-See inmitten der albanischen Alpen. Vom Valbona-Tal aus wandern Sie durch das Wildreservat des Gashi-Flusses zur abgelegenen Sommerweide Doberdol, wo Sie eine unvergessliche Nacht in der Hirtenhütte verbringen werden. Auf dem Dreiländergipfel Tromedja wird das Konzept des grenzüberschreitenden Wanderns greifbar und verzückt Sie mit atemberaubenden Panoramen. Nach erfolgreicher Überquerung der Nationalparkgrenze des Prokletije in Montenegro, baden Sie im ruhigen Hrid-See und besteigen die Doppelgipfel Talijanka und Popadija über dem imponierenden Grebaja-Tal. Die Reise beenden Sie in der lebhaften Hauptstadt Tirana.

05.06. - 10.10.
Anreise täglich
Saison 1: 05.06. - 10.10.

Preise pro Person

Buchungscode	AL-ALWST-08X
Saison 1	1'339.-
Zuschlag EZ	95.-

Kategorie: 3x Mittelklassehotels, 2x einfache und gemütliche Gästehäuser, 2x Berghütten mit Gemeinschaftsbad

Zusatznächte auf unserer Website.

Leistungen
- Übernachtungen inkl. Frühstück
- 5 Abendessen
- 6 Wanderjause
- Gepäcktransfer
- Bestens ausgearbeitete Routenführung
- Reiseunterlagen (1x pro Zimmer)
- Transfers gemäss Programm
- 1 Transfer vom/zum Flughafen Tirana
- Navigations-App und GPS-Daten
- Service Hotline

Hinweise
- Kurtaxe nicht im Reisepreis enthalten

1. Tag: Anreise nach Tirana | Transfer nach Shkoder
2. Tag: Shkoder — Koman — Valbone
ca. 2.5 h | ca. 7 km | ↑ 250 m | ↓ 50 m
3. Tag: Valbone — Cerem — Doberdol
ca. 6.5 h | ca. 16 km | ↑ 1'100 m | ↓ 450 m
4. Tag: Deberdol — Bajrovica Katun
ca. 5.5 h | ca. 13 km | ↑ 675 m | ↓ 725 m
5. Tag: Bajrovica Katun — Grabaja — Vusanje
ca. 6.5 h | ca. 12 km | ↑ 950 m | ↓ 950 m
6. Tag: Vusanje — Peja Pass — Theth
ca. 6.5 h | ca. 15 km | ↑ 675 m | ↓ 1'175 m
7. Tag: Theth — Nderlysa — Shkoder — Tirana
ca. 3 h | ca. 8 km | ↑ 150 m | ↓ 400 m
8. Tag: Abreise oder Verlängerung

Tourencharakter
Für Wanderungen in alpinem Gelände ist eine gute Kondition notwendig und auch bereits vorhandene Wandererfahrung empfehlenswert. Stellen Sie sich auf felsige Wege in Abgeschiedenheit ein.



8 Tage / 7 Nächte

Bergwelten | Reisen am Wasser | Küstenlandschaft

individuelle Wanderferien



Küstenwandern Albanien

Versteckte Juwelen der Ionischen Küste

Jenseits der Karaburun-Halbinsel und direkt unter den 2'000 m hohen Ceuranischen Gipfeln erstreckt sich die albanische Riviera bis zur griechischen Grenze und zieht in den heissen Sommermonaten Tausende von Badegästen an. Im Frühling und im Herbst können Sie beim Wandern die Berge und die Strände in vollen Zügen geniessen. Unter den höchsten Gipfeln der Küste haben Sie die zerklüftete Küstenlinie im Blick. Sie gehen auf abgeschiedenen Hirtenpfaden, durch Zitrushaine und Olivenbäume, von einem malerischen Steindorf zum anderen. Im schimmernden Wasser des Ionischen Meeres können Sie sich an einigen der abgelegensten Strände eine Abkühlung gönnen.

1. Tag: **Anreise nach Himare**
2. Tag: **Rundwanderung Qeparo**
ca. 3 - 4 h ca. 9 - 12 km ↑ 375 - 425 m ↓ 375 - 425 m
3. Tag: **Rundwanderung «Ionische Küste»**
ca. 4 h ca. 12.5 km ↑ 250 m ↓ 550 m
4. Tag: **Rundwanderung «Dörfer des Südens»**
ca. 3.50 h ca. 8 km ↑ 525 m ↓ 550 m
5. Tag: **Rundwanderung Bunec «Wanderung zwischen Stränden und Olivenhainen»**
ca. 3.5 h ca. 12 km ↑ 225 m ↓ 400 m
6. Tag: **Himare - Llogara**
ca. 4 h ca. 11 km ↑ 425 m ↓ 625 m
7. Tag: **Llogara - Tirana**
ca. 3.5 h ca. 5 km ↑ 550 m ↓ 500 m
8. Tag: **Abreise oder Verlängerung**

Tourencharakter

Für die täglichen Gehzeiten von 3 bis 5 Stunden sollten Sie über eine gute Grundkondition verfügen. Die Routen führen über felsige Hirtenpfade und landwirtschaftliche Wege an der Küste, im Hinterland und in den Bergen. Die meisten Wanderungen können nach Wunsch verkürzt oder verlängert werden.



01.06. - 30.11.
Anreise täglich
Saison 1: 01.03. - 30.11.
Saison 2: 01.06. - 07.06.

Preise pro Person

Buchungscode	AL-ALWTI-08X
Saison 1	1'089.-
Zuschlag EZ	245.-

Kategorie: 3***-Hotels, 1x in gemütlichem und komfortablem Berggasthaus (Llogara)

Zusatznächte auf unserer Website.

Leistungen
- Übernachtungen inkl. Frühstück
- 1 Lunchpaket (Llogara)
- Gepäcktransfers
- Bestens ausgearbeitete Routenführung
- Reiseunterlagen (1x pro Zimmer)
- Transfers gemäss Programm
- 1 Transfer vom oder zum Flughafen Tirana
- Navigations-App und GPS-Daten
- Service Hotline

Hinweise
- Kurtaxe nicht im Reisepreis enthalten

8 Tage / 7 Nächte | Geheimtipp | Küstenlandschaft | Ganzjährig

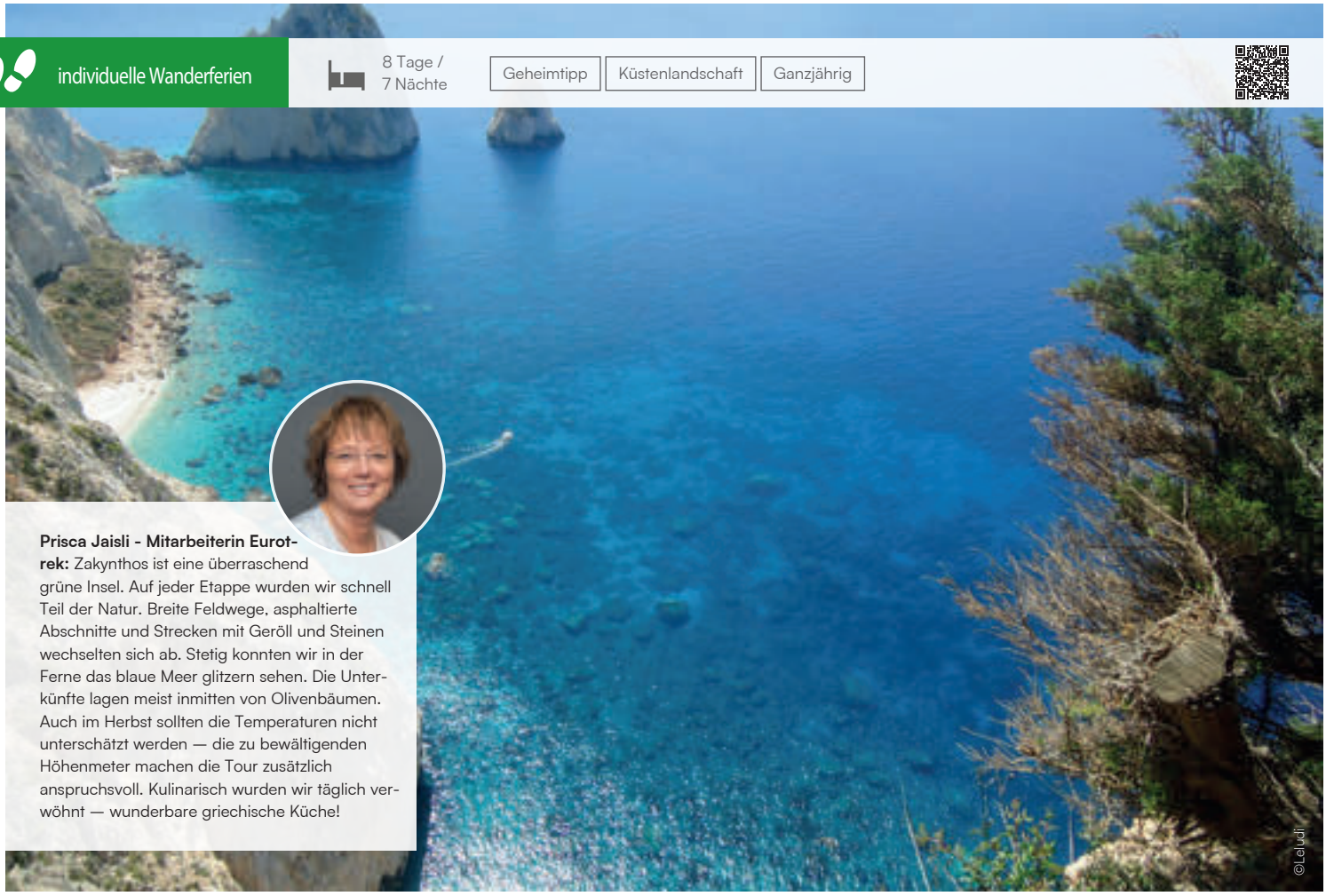

Prisca Jaisli - Mitarbeiterin Eurotrek: Zakynthos ist eine überraschend grüne Insel. Auf jeder Etappe wurden wir schnell Teil der Natur. Breite Feldwege, asphaltierte Abschnitte und Strecken mit Geröll und Steinen wechselten sich ab. Stetig konnten wir in der Ferne das blaue Meer glitzern sehen. Die Unterkünfte lagen meist inmitten von Olivenbäumen. Auch im Herbst sollten die Temperaturen nicht unterschätzt werden — die zu bewältigenden Höhenmeter machen die Tour zusätzlich anspruchsvoll. Kulinarisch wurden wir täglich verwöhnt — wunderbare griechische Küche!

©Leludi

11.01. - 19.12.
Anreise täglich
Saison 1: 11.01. - 23.06. | 16.09. - 19.12.
Saison 2: 24.06. - 15.09.

Preise pro Person

Buchungscode	GR-ZAWAK-08X
Saison 1	**445.-**
Zuschlag EZ	155.-
Zuschlag für Alleinreisende	49.-
Saison 2	**639.-**
Zuschlag EZ	199.-
Zuschlag für Alleinreisende	45.-

Kategorie: kleinräumige Familienbetriebe, vergleichbar mit 2*- & 3*-Hotels

Leistungen

- Übernachtungen inkl. Frühstück
- Gepäcktransfer
- Bestens ausgearbeitete Routenführung
- Transfer vom/zum Flughafen
- Transfers gemäss Programm
- Reiseunterlagen (1x pro Zimmer)
- Navigations-App und GPS-Daten
- Service Hotline

Hinweise

- Kurtaxe nicht im Reisepreis enthalten

Zakynthos

Die Blume des Ostens

«Fiore de Levante» - Blume des Ostens - wird Zakynthos seit Jahrhunderten genannt. Felsige Küsten mit langen Sandstränden erheben sich über ein türkisblaues Meer. Im Herzen der Insel liegt ein grünes und fruchtbares Zentrum. Ein kleines Paradies im Ionischen Meer und ein wunderbares Wandergebiet. Was ist die beste Zeit für einen Besuch? Im Frühling liegt der Duft von blühenden Olivenbäumen in der Luft. Im Herbst locken warmes Meerwasser und angenehme Temperaturen. Entlang von alten Eselpfaden, den sogenannten «Kalderimi» erwandern Sie das wenig begangene Landesinnere.

1. Tag: Anreise und Einführungswanderung
ca. 3 h | ca. 7 km | ↑ 76 m | ↓ 76 m
2. Tag: Rundwanderung Ano Gerakari
ca. 4 h | ca. 10 km | ↑ 175 m | ↓ 175 m
3. Tag: Rundwanderung Fterina
ca. 5 h | ca. 12 km | ↑ 385 m | ↓ 385 m
4. Tag: Alykes — Agia Marina | Kokini Lakadi
ca. 5 h | ca. 13 - 16 km | ↑ 225 m | ↓ 60 m
5. Tag: Loucha — Agia Marina
ca. 3.5 h | ca. 9 km | ↑ 100 m | ↓ 450 m
6. Tag: Romiri — Limni Keri
ca. 5.5 h | ca. 14 km | ↑ 385 m | ↓ 440 m
7. Tag: Rundwanderung Keri
ca. 5.5 h | ca. 14 km | ↑ 445 m | ↓ 445 m
8. Tag: Abreise oder Verlängerung

Tourencharakter
Gute körperliche Kondition wird vorausgesetzt, da es täglich Anstiege zu bewältigen gibt. Ansonsten eine einfache Wanderreise. Es bleibt genügend Zeit, um das Flair der Insel zu geniessen.



8 Tage / 7 Nächte

Bergwelten | Küstenlandschaft | Weitwanderweg

individuelle Wanderferien

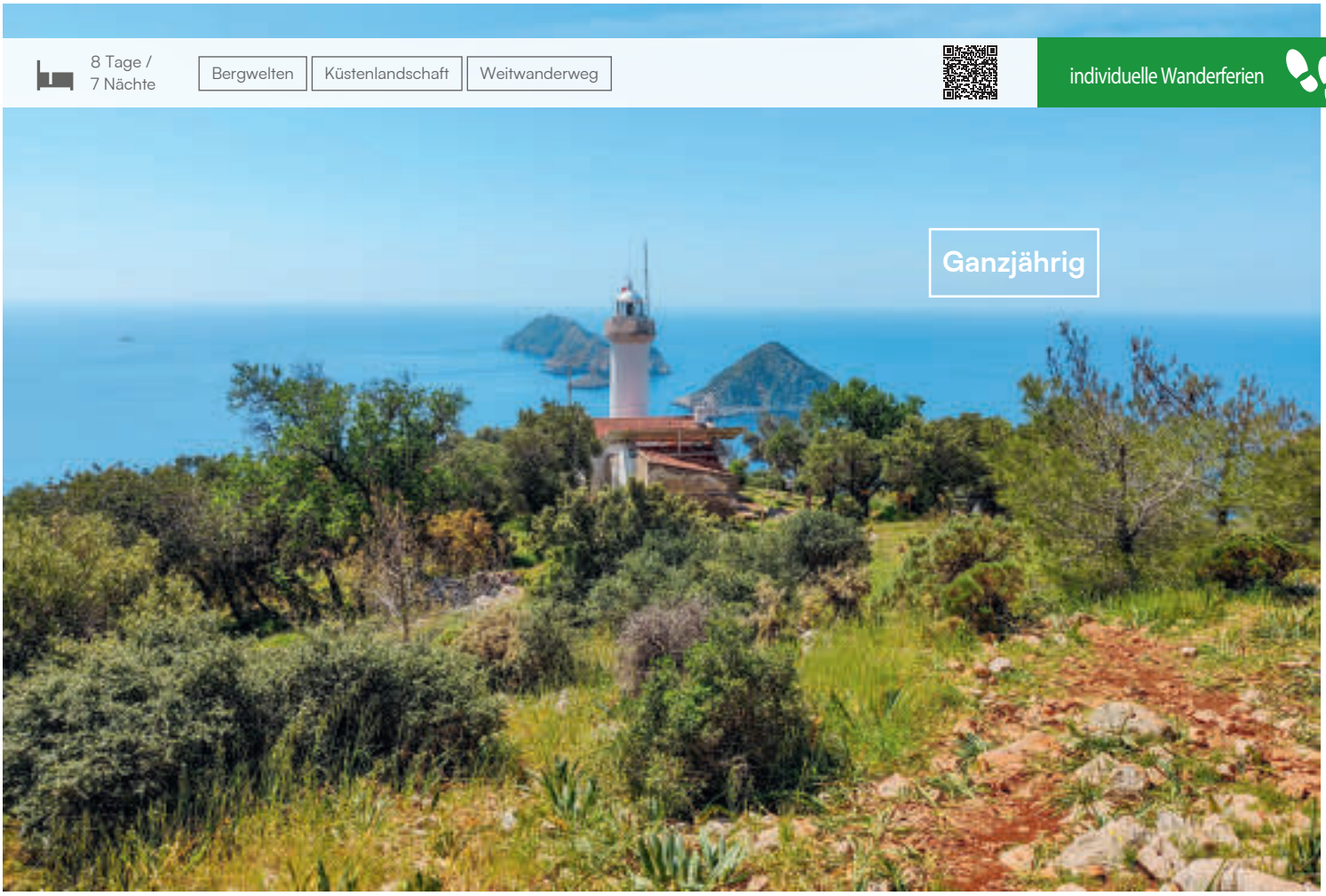

Lykischer Weg

Mediterrane Küstenwanderung

Der Lykische Weg ist einer der schönsten Fernwanderwege weltweit. Eine Küstenwanderung, bei der Sie Meer und Berge gleichermassen geniessen können. Die täglichen Routen führen auf hoch über dem Meer verlaufenden Pfaden, die Ihnen traumhafte Ausblicke auf die Küste und die bis zu 3'000 m hohen Gipfel des Taurusgebirges bieten. Ihr Weg wird gesäumt von duftenden Pinienwäldern, Olivenhainen und mediterraner Macchia. Sie durchwandern kleine Dörfer und geniessen türkische Gastfreundschaft.

1. Tag: Anreise nach Antalya
2. Tag: Antalya — Cirali
ca. 5 h | ca. 14 km | ↑ 450 m | ↓ 800 m
3. Tag: Rundwanderung Cirali
ca. 6 h | ca. 9 km | ↑ 200 m | ↓ 450 m
4. Tag: Cirali — Adrasan
ca. 6-7 h | ca. 16 km | ↑ 800 m | ↓ 800 m
5. Tag: Adrasan — Ücagiz
ca. 4 h | ca. 11 km | ↑ 200 m | ↓ 300 m
6. Tag: Rundwanderung Üçağiz
ca. 5 h | ca. 13 km | ↑ 250 m | ↓ 500 m
7. Tag: Üçağiz — Antalya
8. Tag: Abreise oder Verlängerung

Tourencharakter

Sie wandern auf gut markierten Wanderwegen, oftmals mit felsigem und/oder steinigem Untergrund. Trittsicherheit und Grundkondition sind für diese Wanderung notwendig, mit guten Wanderschuhen sind die Wege aber ohne Probleme zu bewältigen.



01.03. - 15.12.
Anreise täglich
Saison 1: 01.03. - 31.03. | 01.11. - 15.12.
Saison 2: 01.04. - 22.05. | 15.09. - 31.10.

Preise pro Person

Buchungscode	TU-LWWAA-08X
Saison 1	1'039.-
Saison 2	1'199.-
Zuschlag EZ	369.-
Zuschlag für Alleinreisende	289.-

Kategorie: 2x schönes Hotel in Antalya mit Pool, 2x geräumiges Holzbungalow in Cirali, 1x Boutique Hotel direkt am Strand oder kleine Hotelanlage mit Pool in Adrasan, 2x Pension in Ücagiz

Zusatznächte auf unserer Website.

Leistungen

- Übernachtungen inkl. Frühstück
- 5x Abendessen (Tag 2 - 6)
- 5x Lunchpakete (Tag 3 - 7)
- Gepäcktransfer
- Transfers gemäss Programm
- Bestens ausgearbeitete Routenführung
- Reiseunterlagen (1x pro Zimmer)
- GPS-Daten verfügbar
- Service Hotline

Hinweise

- Am 7. Tag endet der Transfer in Demre. Von dort nehmen Sie in Eigenregie den Bus nach Antalya (Fahrzeit ca. 3 Stunden), ca. EUR 12.- pro Person. Optional kann ein Transfer dazugebucht werden.
- Kurtaxe nicht im Reisepreis enthalten

Grossbritannien & Irland



Fokus: Dingle-Halbinsel

Im südwestirischen County Kerry umtost der Atlantik die majestätische Landzunge Dingle. Sattgrün leuchten sanfte Hügel, zerklüftete Klippen fallen dramatisch ins Meer. Die Halbinsel war Drehort des Kino-Liebesdramas Ryan's Daughter. Eine Panoramastrasse schenkt Ausblick auf Klippen, Hügel und Meer.

Natur: Irlands höchster Gipfel Mount Brandon (952 m) erhebt sich im Westen der Dingle-Halbinsel. Der heilige Berg wird als Schauplatz irischer Mythen und Sitz des Fruchtbarkeits- und Erntegottes Crom Dubh verehrt.

Ortschaft: Bunte Häuser und die Pubtradition prägen die charmante Hafenstadt Dingle. Im Oceanworld Aquarium gibt es Sandtigerhaie zu sehen, am Hafen die Skulptur von Delfin Fungi, der 37 Jahre in der Bucht lebte.

Kultur: Die Dinge-Halbinsel ist eine Hochburg der irischen Kultur und gälischen Sprache. Archäologische Stätten, lebendige Handwerkstradition, traditionelle Musik und Musikfestivals prägen das kulturelle Leben.



Reiseüberblick

individuelle Veloferien

Irland	135
Schottland	134

individuelle Wanderferien

Cornwall Sternwandern	141
Cornwalls Küstenweg	140
Dingle Way	139
Great Glen Way	144
Hadrians Wall	145
Nordirland	137
West Highland Way	142
Wicklow Way	138

Weitere Touren finden Sie unter
www.eurotrek.ch/grossbritannien

8 Tage / 7 Nächte

Geheimtipp | Kultur

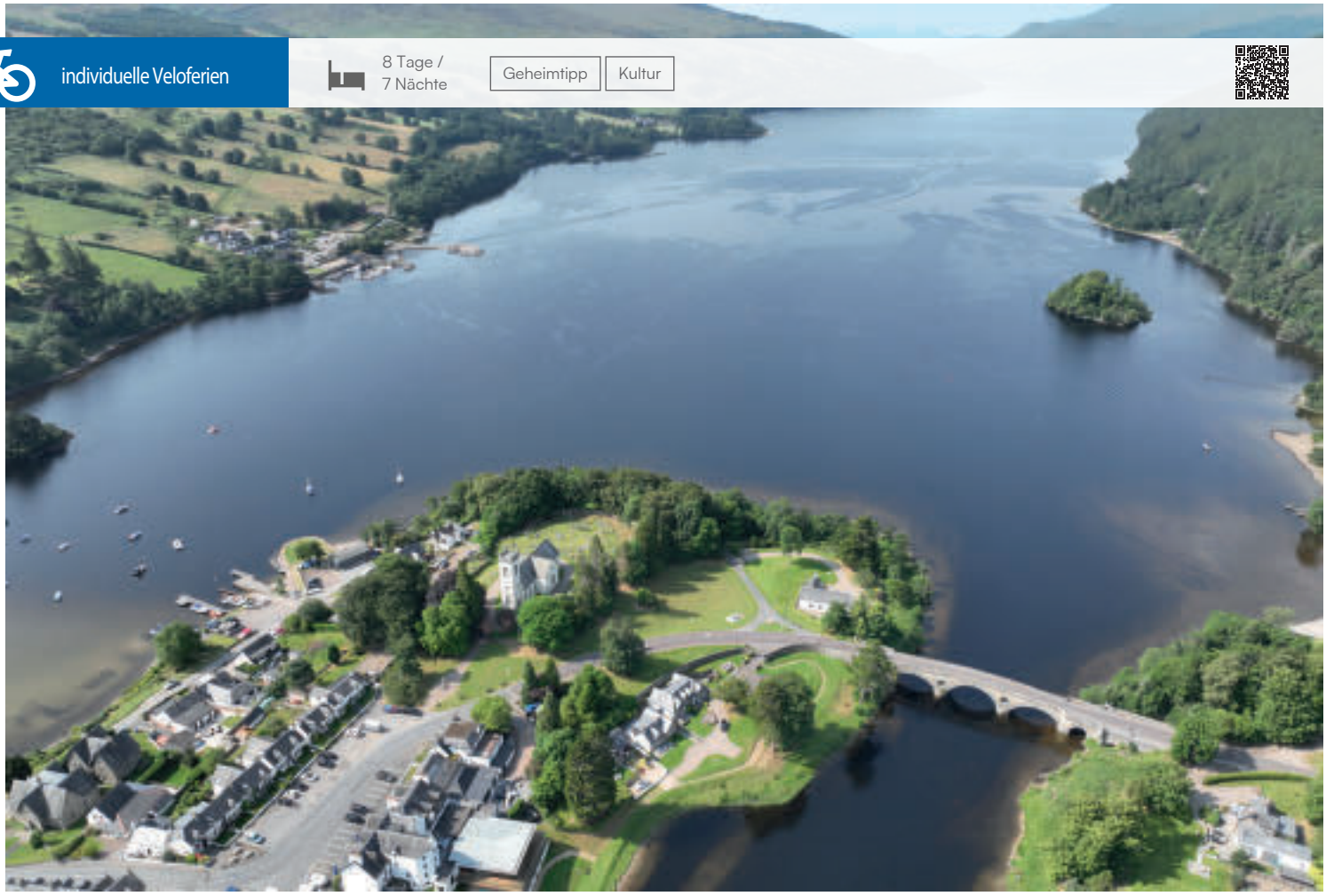

Schottland

Seen & Schlösser

Die Region von Perthshire ist wohl eine der schönsten Gegenden Schottlands. Der Highland Grabenbruch, der sich während der Eiszeiten formte, durchschneidet das Land diagonal von Westen nach Osten. Im Norden ragen die Berge empor mit vielen Seen, eingebettet in Täler, und im Süden findet sich flaches Farmland. Unsere Route folgt dieser geologischen Bruchlinie mit herrlichen Panoramen und kristallklaren Seen, in denen sich die umgebenden Berge spiegeln.

01.04. - 30.09.
Anreise täglich
Saison 1: 01.04. - 30.09.

Preise pro Person

Buchungscode	UK-SORCP-08A
Saison 1	**1'659.-**
Zuschlag EZ	1'049.-
Velo 21-Gang Unisex	195.-
Elektrovelo	399.-

Kategorie: 3*- und 4*-Hotels und Gasthäuser

Zusatznächte auf unserer Website.

Leistungen
- Übernachtungen inkl. Frühstück
- Gepäcktransfer
- Reiseunterlagen (1x pro Zimmer)
- Navigations-App und GPS-Daten
- Service Hotline

Hinweise
- Kurtaxe nicht im Reisepreis enthalten

1. Tag: Anreise nach Callander
2. Tag: Rundtour Trossach
↔ ca. 32-75 km ↑ 230 m ↓ 270 m
3. Tag: Callander — Doune
↔ ca. 32 km ↑ 180-235 m ↓ 190-225 m
4. Tag: Callander — Killin
↔ ca. 40-56 km ↑ 430 m ↓ 380 m
5. Tag: Killin — Aberfeldy
↔ ca. 49-67 km ↑ 325-505 m ↓ 335-520 m
6. Tag: Aberfeldy — Pitlochry
↔ ca. 24-51 km ↑ 150-285 m ↓ 155-350 m
7. Tag: Rundtouren Pitlochry
↔ ca. 25-64 km ↑ 300-480 m ↓ 290-455 m
8. Tag: Abreise oder Verlängerung

Tourencharakter

Generell flach an den Ufern der Seen auf Velowegen oder ruhigen Nebenstrassen. Am 3. Tag ist eine längere leichte Steigung zu bewältigen. Am 4. Tag ist auf der optionalen Strecke mit einer Steigung von 500 Höhenmetern zu rechnen.



8 Tage / 7 Nächte

Kultur | Küstenlandschaft

individuelle Veloferien

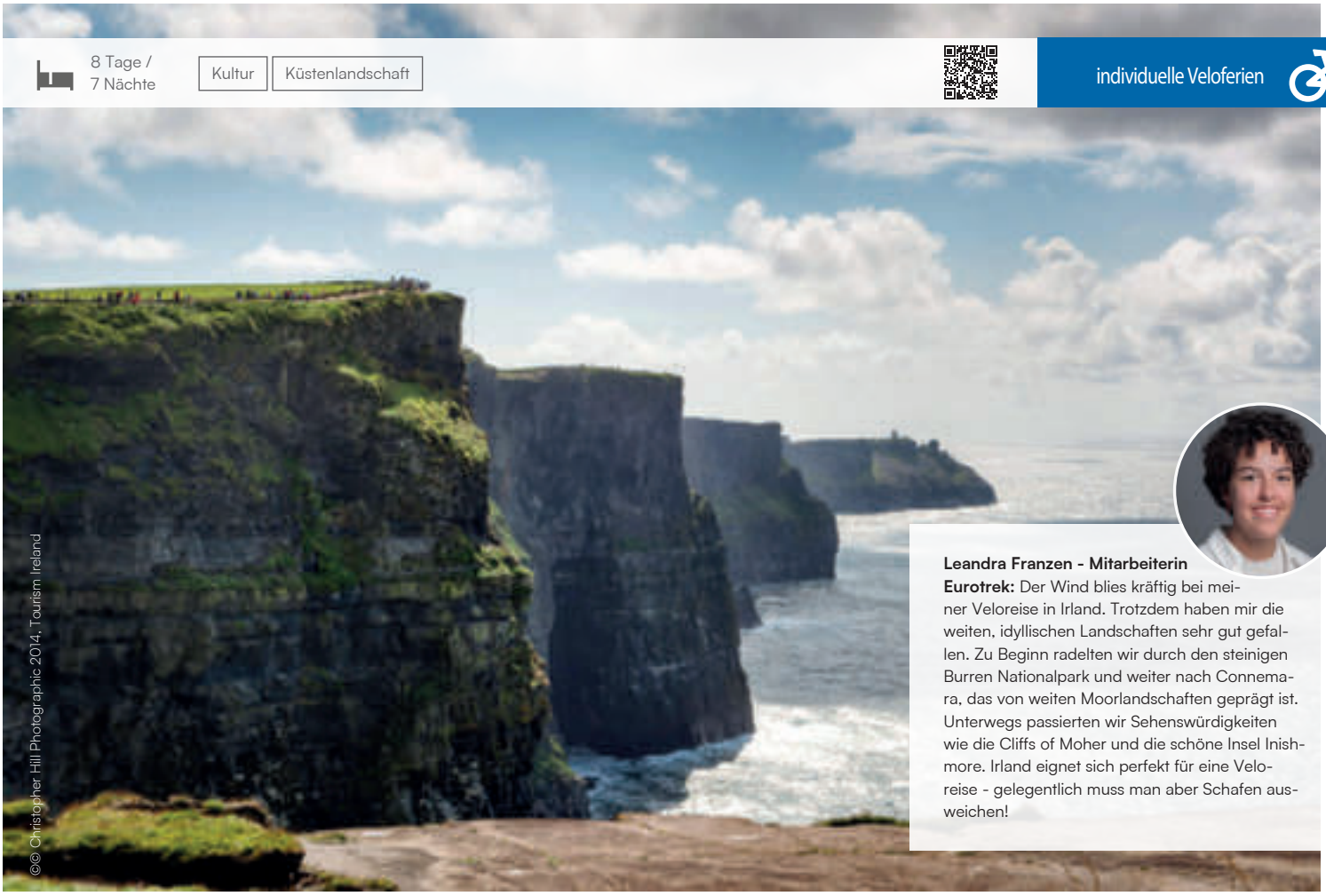

©© Christopher Hill Photographic 2014, Tourism Ireland

Leandra Franzen - Mitarbeiterin Eurotrek: Der Wind blies kräftig bei meiner Veloreise in Irland. Trotzdem haben mir die weiten, idyllischen Landschaften sehr gut gefallen. Zu Beginn radelten wir durch den steinigen Burren Nationalpark und weiter nach Connemara, das von weiten Moorlandschaften geprägt ist. Unterwegs passierten wir Sehenswürdigkeiten wie die Cliffs of Moher und die schöne Insel Inishmore. Irland eignet sich perfekt für eine Veloreise - gelegentlich muss man aber Schafen ausweichen!

Irland

Burren, Aran Islands & Connemara

Entlang des Wild Atlantic Ways gibt es jede Menge zu entdecken, wie Dungaire Castle in der Nähe von Kinvarra. Diese Radtour fängt in Galway an und die erste Etappe geht südwärts ins County Clare und endet in Ballyvaughan für die Nacht. Am folgenden Tag radeln Sie dann in die Karstlandschaft des Burrens nach Doolin, bekannt für die traditionelle Irische Musik. Von Doolin aus setzen Sie für eine Nacht auf die Insel Inishmore über. Und von dort aus geht es nördlich nach Connemara. Die Tour endet mit zwei Nächten in der kleinen Hafenstadt Clifden.

1. Tag: Anreise nach Galway
2. Tag: Galway — Ballyvaughan
↔ ca. 55-70 km ↑ 160-410 m ↓ 160-395 m
3. Tag: Ballyvaughan — Doolin
↔ ca. 40 km ↑ 205 m ↓ 205 m
4. Tag: Rundtour Cliffs of Moher
↔ ca. 45-60 km ↑ 215 m ↓ 215 m
5. Tag: Rundtour Aran Islands
6. Tag: Inishmore (Rossaveal) — Clifden
↔ ca. 60 km ↑ 200-220 m ↓ 185-210 m
7. Tag: Clifden entlang der Atlantikküste
↔ ca. 15-50 km ↑ 140-335 m ↓ 150-340 m
8. Tag: Abreise oder Verlängerung

Tourencharakter

Hauptsächlich auf Nebenstrassen, nur auf wenigen Abschnitten ist mit mehr Verkehr zu rechnen. Durch die Nähe zum Meer kann das Wetter schnell umschlagen. Wind und Regen wechseln tagsüber häufig mit Sonnenschein. Die Velotouren führen Sie durch leicht hügeliges Gelände.



15.04. - 31.10.
Anreise täglich
Saison 1: 15.04. - 31.10.

Preise pro Person

Buchungscode	IR-IRRGG-08X
Saison 1	1'419.-
Zuschlag EZ	415.-
Zuschlag für Alleinreisende	689.-
Velo 30-Gang Unisex	179.-
Gravelbike	259.-

Kategorie: Hotels, Gasthöfe und B&Bs

Zusatznächte auf unserer Website.

Leistungen
- Übernachtungen inkl. Frühstück
- Persönliche Toureninformationen
- Gepäcktransfer
- Reiseunterlagen (1x pro Zimmer)
- Ausflug auf die Aran Island inkl. Fährfahrt
- GPS-Daten verfügbar
- Service Hotline

Hinweise
- Auf dieser Reise ist die Miete von E-Bikes nicht möglich!
- Kurtaxe nicht im Reisepreis enthalten

Wilde Küsten und karge Gipfel: Nordirlands schönste Pfade





Dramatische, vom Atlantik umtoste Kreideklippen und charmante Küstenstädtchen mit epischen, weissen Sandstränden erwarten Sie auf dem Coastal Path an der Causeway-Küste. Spektakulär ragen beim Giant's Causeway 40'000 Basaltsäulen aus dem Meer. Nervenkitzel erleben Sie auf der Carrick-a-Rede-Seilbrücke 30 Meter über dem Meer.

In den Glens of Antrim treffen Sie auf moor- und waldreiche Täler wie aus der Urzeit. Auf Holzwegen kämpfen Sie sich durch das Moor, bis dieses einem märchenhaften Wald Platz macht. Moosbedeckte Pfade führen Sie an rot leuchtenden Fliegenpilzen und kleinen Bächen vorbei und enden schliesslich beim Glenariff Forest Park mit seinen idyllischen Guinness-farbenen Wasserfällen.



Von dort schlängelt sich ein Panoramaweg mit herrlichem Blick übers Glenariff Glen, die Königin aller irischen Täler, bergab, bis Sie schliesslich Waterfoot erreichen. Weiter Richtung Cushendall offenbaren sich Ihnen die Ruinen von Red Bay Castle — eine rote Sandstein-Burgruine, die dramatisch auf einer Klippe über dem Meer thront.

Nach einem Besuch der pulsierenden Hauptstadt Belfast erwarten Sie im Süden der Reise die archaischen Granitgipfel der Mourne Mountains. Zum Schönsten gehört die Wanderung entlang der historischen Steinmauer Mourne Wall, die mehrere Berggipfel verbindet. Über saftig grüne Wiesen, durch violette Heidelbeersträucher und an Schafen vorbei, gelangen Sie zurück zur Küste nach Newcastle. Der beliebte Badeort begeistert mit seinem langen Sandstrand, der schönen Promenade und dem herrlichen Panorama der Mourne Mountains. Erholung pur bietet danach das luxuriöse Blackwell House.

9 Tage / 8 Nächte | Reisen am Wasser | Geheimtipp | Küstenlandschaft

individuelle Wanderferien

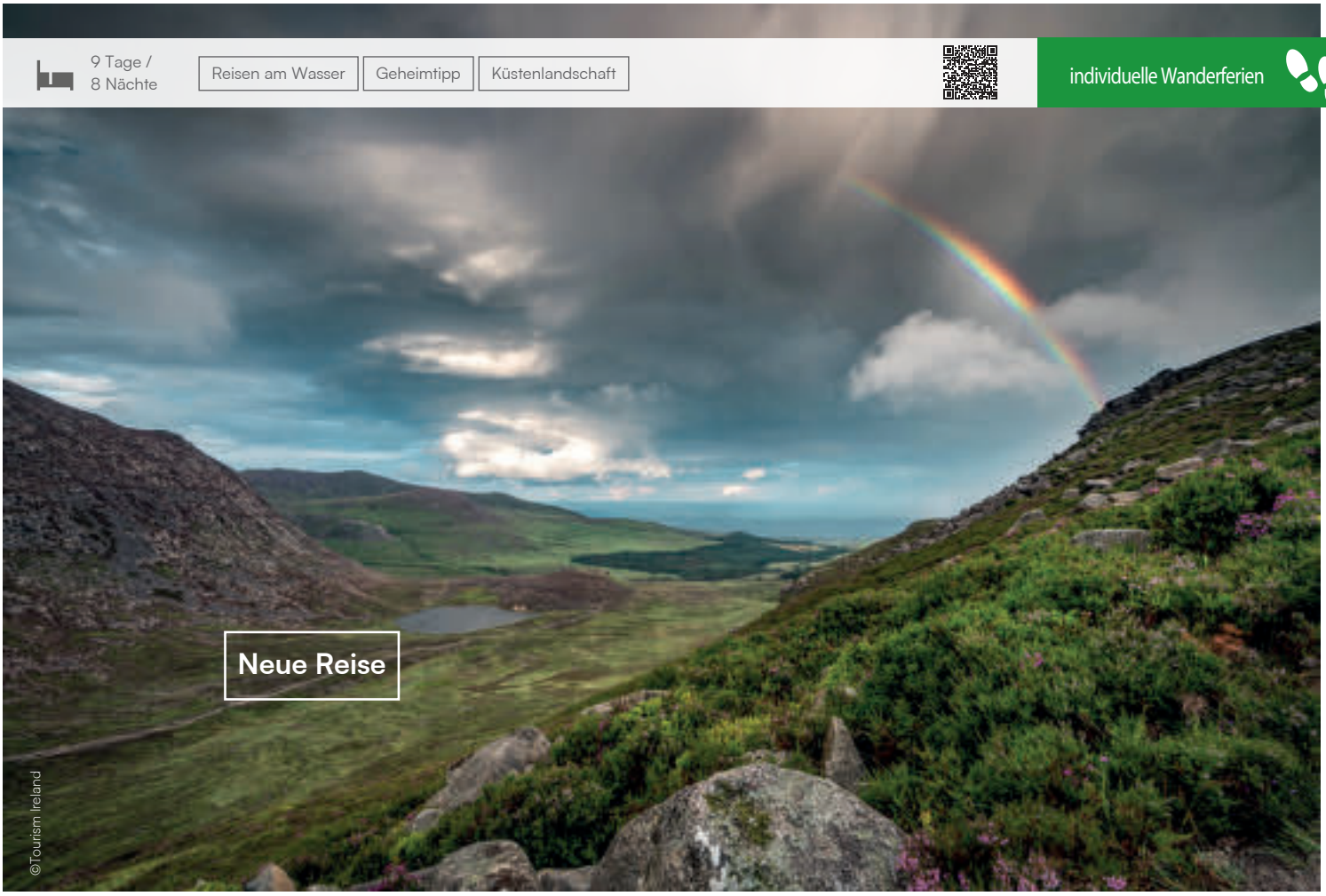

Nordirland

Causeway Coast, Antrim Glens und Mourne Mountains

Von der wilden Atlantikküste mit ihren weissen Felsklippen und Sandstränden über Hügellandschaften in allen Schattierungen von Grün bis zu den kargen Mourne Mountains: Die Etappen auf der Causeway Coastal Route und dem Moyle Way führen Sie auf Ihrer Wandertour in ein ursprüngliches, idyllisches, noch nahezu unbekanntes Nordirland. Der Giant's Causeway und die Mourne Wall verzaubern Sie ebenso wie die Drehorte für Game of Thrones, die parkreiche Metropole Belfast oder ein Glas Bushmills Single Malt Whiskey. Eine perfekte Mischung aus einsamer Natur, Geschichte, berührender Gastfreundschaft und herzlichen Menschen.

1. Tag: Anreise nach Belfast (oder Dublin) | Transfer nach Bushmills
2. Tag: Causeway Coastal Path: Portstewart — Bushmills
ca. 4 h ca. 14,5 km ↑ 127 m ↓ 83 m
3. Tag: Causeway Coastal Path: Bushmills — Ballycastle
ca. 7 h ca. 20 km ↑ 790 m ↓ 744 m
4. Tag: Transfer zur Orra Bridge | Moyle Way: Orra Bridge — Cushendall
ca. 3.5 h ca. 13 km ↑ 341 m ↓ 441 m
5. Tag: Moyle Way: Rundtour ab Cushendall
ca. 4 h ca. 15.5 km ↑ 92 m ↓ 310 m
6. Tag: Tagesausflug nach Belfast
7. Tag: Wandertag Mourne Mountains
ca. 3.3 h ca. 11 km ↑ 326 m ↓ 510 m
8. Tag: Ruhetag im Blackwell House
9. Tag: Abreise oder Verlängerung

Tourencharakter

Abwechslungsreiche Wanderreise entlang der Causeway Coastal Route, durch die Glens of Antrim und die Mourne Mountains. Es erwarten Sie spektakuläre Küstenlandschaften, der Giant's Causeway, idyllische Küstenorte und aussichtsreiche Bergpfade. Ideal für Wanderer mit guter Grundkondition.



05.04. - 07.10.

Anreise Montag, Dienstag, Mittwoch, Donnerstag
Saison 1: 05.04. - 24.04. | 25.09. - 07.10.
Saison 2: 25.04. - 22.05. | 04.09. - 24.09.
Saison 3: 23.05. - 03.09.

Preise pro Person

Buchungscode	UK-NIWBB-09X
Saison 1	1'799.-
Saison 2	2'039.-
Saison 3	2'159.-
Zuschlag EZ	1'175.-

Kategorie: Landestypische Hotels und B&Bs sowie Boutique Guesthoue Blackwell House

Zusatznächte auf unserer Website.

Leistungen

- Übernachtungen inkl. Frühstück
- Gepäcktransfer (1 Gepäckstück pro Person, max. 20 kg)
- Flughafentransfer Belfast - Bushmills
- Transfers gemäss Programm
- Eintritt Titanic Museum (Belfast)
- Bestens ausgearbeitete Routenführung
- Digitale Reiseunterlagen inkl. Navigations-App
- Service-Hotline

Hinweise

- Kurtaxe nicht im Reisepreis enthalten

8 Tage / 7 Nächte

Geheimtipp | Kultur | Weitwanderweg



Wicklow Way

Irlands ältester Fernwanderweg

Der älteste Fernwanderweg Irlands führt Sie durch die bewegte Geschichte Irlands. Sie starten die Reise inmitten der grünen Hügel Carlows und machen sich auf den Weg zum Marlay Park im Süden Dublins. Freundliche Gastgeber heissen Sie nach jeder Etappe willkommen, in den Pubs spielt Musik und ein irisches Frühstück machen Sie fit für die täglichen Wandertouren. Diese führen Sie auf aussichtsreichen Wegen in den Wicklow Mountains National Park — einem kleinen Naturparadies in der Nähe der irischen Küste. An klaren Tagen streifen Ihre Blicke über das Meer hinaus bis zur Küste Grossbritanniens. Der Wicklow Way ist eine wunderbare Fernwanderung für jeden, der Irland hautnah erleben möchte.

03.04. - 17.10.
Anreise täglich
Saison 1: 03.10. - 17.10.
Saison 2: 03.04. - 24.04. | 19.09. - 02.10.
Saison 3: 25.04. - 18.09.

Preise pro Person

Buchungscode	IR-COWTD-08X
Saison 1	1'335.-
Saison 2	1'515.-
Saison 3	1'659.-
Zuschlag EZ	729.-
Zuschlag für Alleinreisende	149.-

Kategorie: schöne landestypische B&Bs

Zusatznächte auf unserer Website.

Leistungen
- Übernachtungen inkl. Frühstück
- Gepäcktransfer
- Transfers gemäss Programm
- Bestens ausgearbeitete Routenführung
- Digitale Reiseunterlagen inkl. Navigations-App
- Service Hotline

Hinweise
- Busfahrt Marlay Park — Dublin Zentrum, ca. EUR 5.-/Person
- Kurtaxe nicht im Reisepreis enthalten

1. Tag: Anreise nach Tinahely
2. Tag: Tinahely — Moyne
ca. 5 h ca. 17 km ↑ 430 m ↓ 350 m
3. Tag: Moyne — Glenmalure
ca. 6-7 h ca. 24 km ↑ 730 m ↓ 800 m
4. Tag: Glenmalure — Glendalough — Laragh
ca. 5.5-6 h ca. 17 km ↑ 540 m ↓ 530 m
5. Tag: Laragh — Roundwood/Lough Dan
ca. 3-6 h ca. 12-22 km ↑ 400 m ↓ 320 m
6. Tag: Roundwood/Lough Dan — Enniskerry
ca. 5-6 h ca. 19 km ↑ 540 m ↓ 610 m
7. Tag: Enniskerry — Dublin
ca. 6-6.5 h ca. 22 km ↑ 590 m ↓ 650 m
8. Tag: Abreise oder Verlängerung

Tourencharakter
Die ersten Etappen verlaufen weitgehend flach und eignen sich gut, um sich für die Wicklow Mountains einzulaufen. Meist führt die Tour auf gut markierten Pfaden, Wald- und gelegentlich auch auf Nebenstrassen. Für die Wanderung von Roundwood nach Enniskerry ist Trittsicherheit nötig, die übrigen Etappen verlangen eine gute Grundkondition.



8 Tage / 7 Nächte

Reisen am Wasser | Küstenlandschaft

individuelle Wanderferien

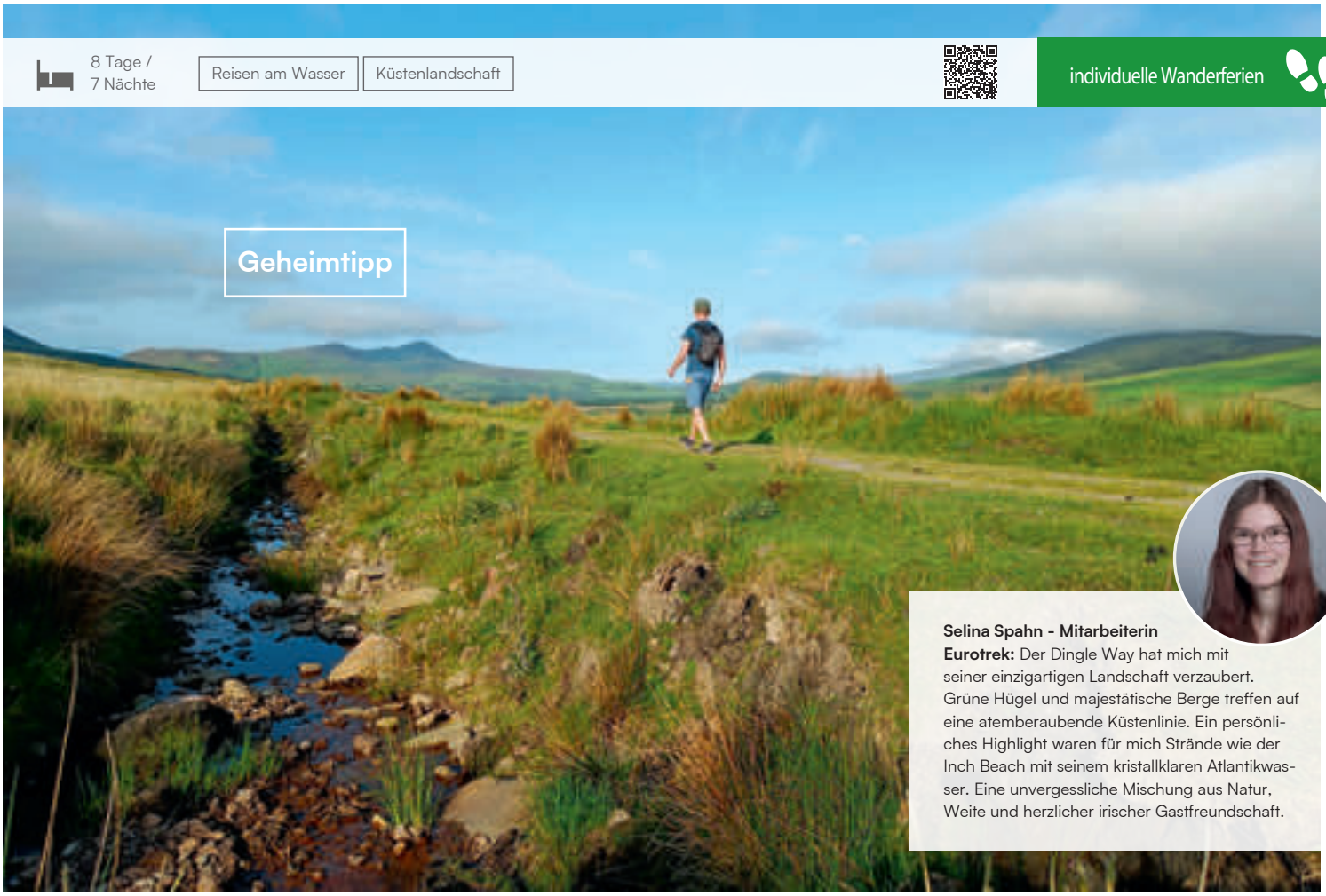

Selina Spahn - Mitarbeiterin Eurotrek: Der Dingle Way hat mich mit seiner einzigartigen Landschaft verzaubert. Grüne Hügel und majestätische Berge treffen auf eine atemberaubende Küstenlinie. Ein persönliches Highlight waren für mich Strände wie der Inch Beach mit seinem kristallklaren Atlantikwasser. Eine unvergessliche Mischung aus Natur, Weite und herzlicher irischer Gastfreundschaft.

Dingle Way

Zwischen Himmel und Meer

Ginster und Wildrosen blühen in Dingle an jeder Ecke. Das sanfte Rosa dieser Blüten bildet einen farbigen Kontrast zum tiefen Blau des Atlantiks. Ihre Wanderung entlang des Dingle Ways führt Sie in lebhafte Fischerdörfer. Irische Musik und die gälische Sprache verstärken das Gefühl, in einer eigenen Welt gelandet zu sein. Scheinbar am Ende dieses Mikrokosmos fühlen Sie sich im Etappenort Dunquin. Nur wenige Häuser liegen hier einsam über eine weite Fläche verteilt. Die vorgelagerten Blasket Islands machen diese Szene zu einer der schönsten in ganz Irland. Zum Abschluss überwinden Sie einen Pass am höchsten Gipfel Irlands und landen im kleinen Hafen Brandon Pier. In Dingle erleben Sie viele Welten in wenigen Tagen.

1. Tag: Individuelle Anreise nach Tralee
2. Tag: Tralee — Camp - Tralee
ca. 5.5 h | ca. 18 km | ↑ 290 m | ↓ 260 m
3. Tag: Tralee - Camp — Annascaul
ca. 6 h | ca. 18 km | ↑ 370 m | ↓ 380 m
4. Tag: Annascaul — Dingle
ca. 3 - 6 h | ca. 11 - 21 km | ↑ 188 - 390 m | ↓ 227 - 410 m
5. Tag: Dingle — Dunquin
ca. 4 h | ca. 14 km | ↑ 530 m | ↓ 500 m
6. Tag: Dunquin — Feohannagh
ca. 6 h | ca. 15 km | ↑ 80 m | ↓ 50 m
7. Tag: Feohannagh — Brandon Pier — Tralee
ca. 6 h | ca. 15 km | ↑ 630 m | ↓ 650 m
8. Tag: Individuelle Abreise oder Verlängerung

Tourencharakter

Teils sind die Wege felsig und bei nassem Wetter können diese rutschig sein. Bei dieser Fernwanderung gibt es immer wieder Abschnitte auf geteerten Nebenstrassen, die Sie aber mit Busfahrten oder Transfers vermeiden können. Gute Grundkondition wird vorausgesetzt. Trittsicherheit ist für den Abstieg vom Pass am Tag 7 nötig. Da Sie unterwegs immer wieder Schäfer mit Hund treffen, ist das Wandern mit Hund bei dieser Tour nicht erlaubt.



27.03. - 17.10.
Anreise täglich
Saison 1: 27.03. - 04.04. | 03.10. - 17.10.
Saison 2: 05.04. - 24.04. | 19.09. - 02.10.
Saison 3: 25.04. | 25.04. - 18.09.

Preise pro Person

Buchungscode	IR-COWTT-08X
Saison 1	1'239.-
Saison 2	1'375.-
Saison 3	1'499.-
Zuschlag EZ	649.-
Zuschlag für Alleinreisende	279.-

Kategorie: schöne landestypische B&Bs

Zusatznächte auf unserer Website.

Leistungen
- Übernachtungen inkl. Frühstück
- Gepäcktransfer
- Transfers gemäss Programm (Tag 6 & Tag 7)
- Bestens ausgearbeitete Routenführung
- Digitale Reiseunterlagen inkl. Navigations-App
- Service Hotline

Hinweise
- Optionale Busfahrten: Annascaul — Lispole, Dingle — Ventry Bay, ca. EUR 20.- pro Person, nicht inbegriffen.
- Kurtaxe nicht im Reisepreis enthalten

8 Tage / 7 Nächte

Bestseller | Küstenlandschaft | Weitwanderweg

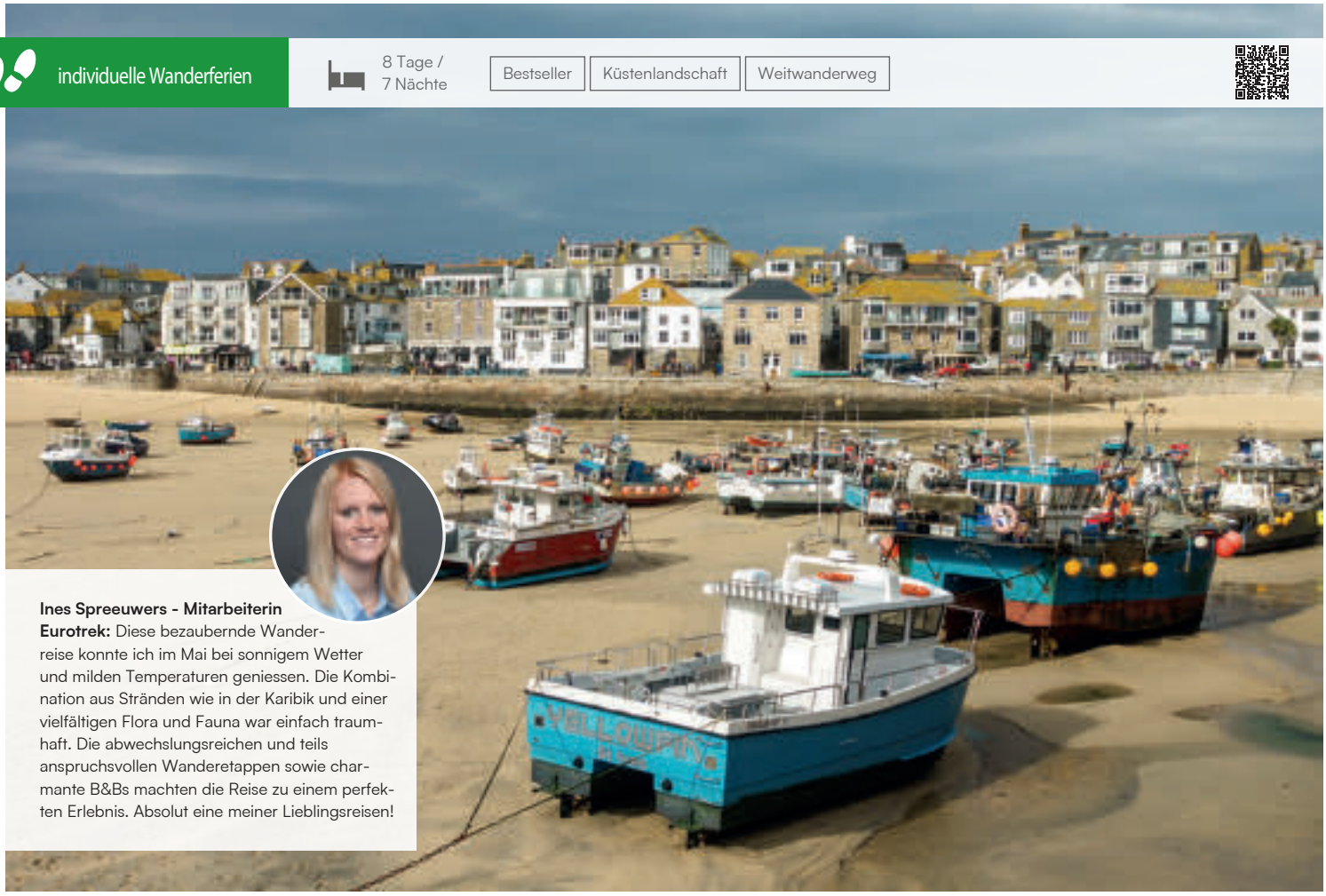

Ines Spreeuwers - Mitarbeiterin Eurotrek: Diese bezaubernde Wanderreise konnte ich im Mai bei sonnigem Wetter und milden Temperaturen geniessen. Die Kombination aus Stränden wie in der Karibik und einer vielfältigen Flora und Fauna war einfach traumhaft. Die abwechslungsreichen und teils anspruchsvollen Wanderetappen sowie charmante B&Bs machten die Reise zu einem perfekten Erlebnis. Absolut eine meiner Lieblingsreisen!

20.03. - 17.10.
Anreise täglich
Saison 1: 20.03. - 04.04. | 03.10. - 17.10.
Saison 2: 05.04. - 24.04. | 19.09. - 02.10.
Saison 3: 25.04. - 18.09.

Preise pro Person

Buchungscode	UK-CWWSP-08X
Saison 1	1'319.-
Saison 2	1'499.-
Saison 3	1'599.-
Zuschlag EZ	719.-
Zuschlag für Alleinreisende	175.-

Kategorie: Landestypische B&Bs & Hotels

Zusatznächte auf unserer Website.

Leistungen
- Übernachtungen inkl. Frühstück
- Gepäcktransfers
- Bestens ausgearbeitete Routenführung
- Transfers gemäss Programm
- Digitale Reiseunterlagen inkl. Navigations-App
- Service Hotline

Hinweise
- Kurtaxe nicht im Reisepreis enthalten

Cornwalls Küstenweg

Gegensätze ziehen sich an

Im Südwesten Grossbritanniens prallen Gegensätze aufeinander. Im Nordwesten ist die Küste wild und felsig. Schmale Wege führen über die Klippen und zerklüftete Landzungen prägen das Bild. Sobald Sie Land's End passieren, wechselt die Landschaft. Goldene Strände, Heidekraut und Ginster sowie türkisfarbenes Wasser erwarten Sie bei den Etappen, die Sie in die quirlige Hafenstadt Penzance führen. Dazu kommt das milde Klima, welches in Cornwall fast das ganze Jahr durch für angenehme Bedingungen sorgt.

1. Tag: Anreise nach St. Ives
2. Tag: North Cliffs — St. Ives
ca. 6.5 h | ca. 24 km | ↑ 360 m | ↓ 430 m
3. Tag: St. Ives — Zennor
ca. 4.5 h | ca. 13 km | ↑ 450 m | ↓ 350 m
4. Tag: Zennor — St. Just
ca. 6 h | ca. 18 km | ↑ 600 m | ↓ 580 m
5. Tag: St. Just — Land´s End — Porthcurno
ca. 6 h | ca. 19 km | ↑ 430 m | ↓ 510 m
6. Tag: Porthcurno — Mousehole — Penzance
ca. 4.5-5 h | ca. 13 km | ↑ 370 m | ↓ 400 m
7. Tag: Rundwanderung Penzance: Insel St. Michaels Mount
ca. 1.5 h | ca. 5 km | ↑ 370 m | ↓ 10 m
8. Tag: Abreise oder Verlängerung

Tourencharakter

Sie wandern auf Wegen und Pfaden durch Wiesen, Dünen und Büsche. Meist führen die Etappen über steinige Küstenwege entlang des Meeres. Einige fordernde Etappen über felsige Klippen, im Wechsel mit einfachen Abschnitten auf ausgebauten Wegen. Kurze, aber steile An- und Abstiege erfordern gute Grundkondition.



7 Tage / 6 Nächte

Küstenlandschaft

individuelle Wanderferien

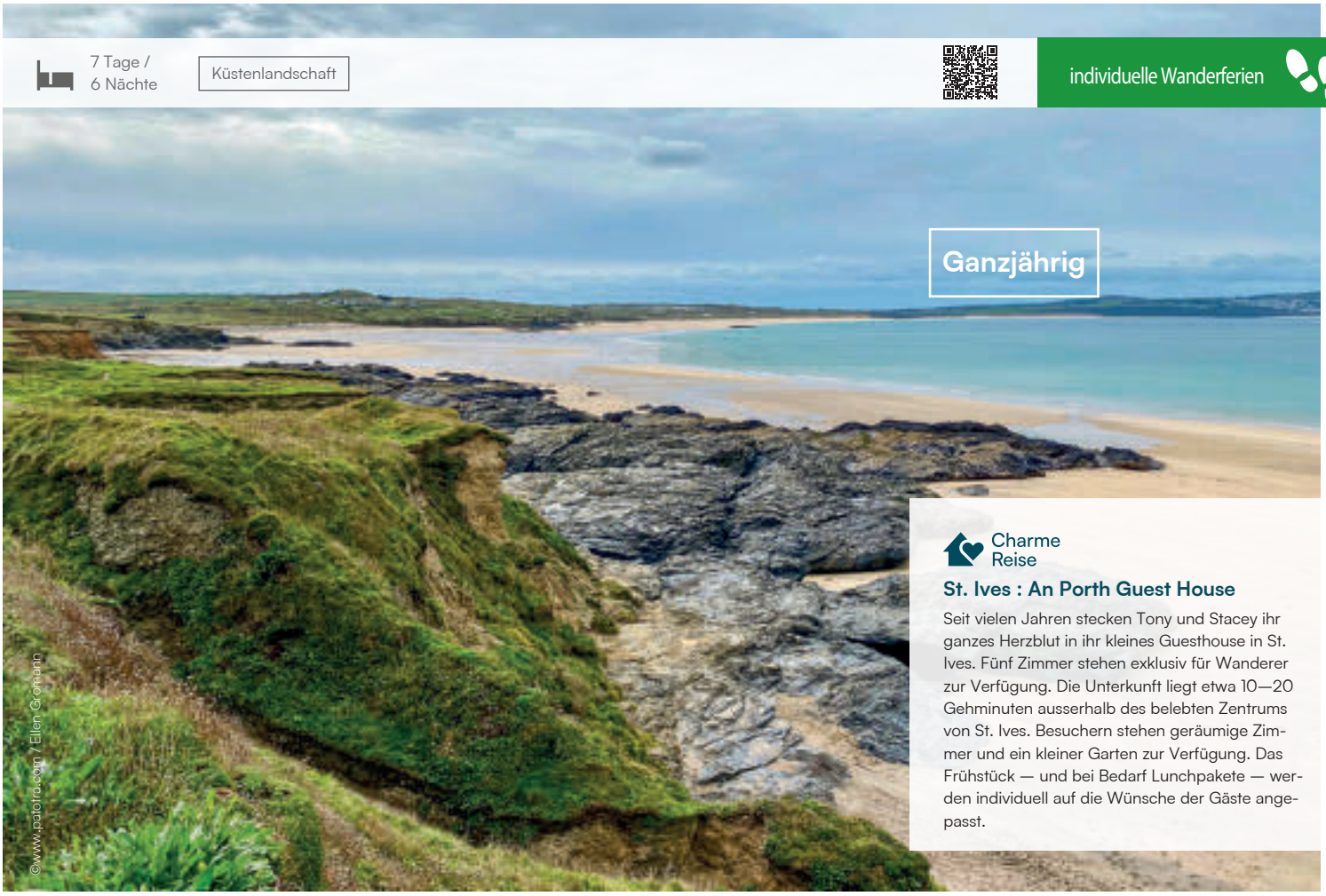

Ganzjährig

©www.patofra.com / Ellen Gromann

Charme Reise

St. Ives : An Porth Guest House

Seit vielen Jahren stecken Tony und Stacey ihr ganzes Herzblut in ihr kleines Guesthouse in St. Ives. Fünf Zimmer stehen exklusiv für Wanderer zur Verfügung. Die Unterkunft liegt etwa 10—20 Gehminuten ausserhalb des belebten Zentrums von St. Ives. Besuchern stehen geräumige Zimmer und ein kleiner Garten zur Verfügung. Das Frühstück — und bei Bedarf Lunchpakete — werden individuell auf die Wünsche der Gäste angepasst.

Cornwall Sternwandern

In der britischen Karibik

Endlos scheinende Sandstrände, Palmen am Ufer und die Sonne, die als roter Feuerball im Meer versinkt. Das südliche Flair ist wohl die grösste Überraschung, die die Grafschaft Cornwall zu bieten hat. Verantwortlich dafür ist der Golfstrom, der im Südwesten Grossbritanniens das ganze Jahr über für angenehme Temperaturen sorgt. Doch die Küste hat auch raue Seiten: Klippen fallen steil ins Meer ab und felsige Stufen und Pfade fordern auch geübte Wanderer. Ausgangspunkt für diese Wanderwoche ist die kleine Küstenstadt St. Ives. Abends entspannen Sie im Seafood-Restaurant oder in einem der vielen Pubs.

1. Tag: Anreise nach St. Ives
2. Tag: Lelant — St. Ives
ca. 3 h ca. 8 km ↑ 140 m ↓ 130 m
3. Tag: North Cliffs — Hayle — St. Ives
ca. 4.5 h ca. 15 km ↑ 230 m ↓ 300 m
4. Tag: St. Ives — Zennor — St. Ives
ca. 4.5 h ca. 10 km ↑ 430 m ↓ 330 m
5. Tag: Zennor — Geevor Tin Mine — St. Ives
ca. 5 h ca. 15 km ↑ 500 m ↓ 480 m
6. Tag: Sennen Cove — Land's End — Porthcurno — St. Ives
ca. 4-4.5 h ca. 11 km ↑ 300 m ↓ 260 m
7. Tag: Abreise oder Verlängerung

Tourencharakter

Einfache Wanderungen über Wiesen und Strände wechseln mit fordernden Etappen über felsige Klippen. Vor allem das stete Auf und Ab verlangt gute Grundkondition. Für die felsigen Abschnitte müssen Sie trittsicher sein. Entlang der Küste ist man teilweise dem Wind stark ausgesetzt.



06.02. - 21.11.
Anreise täglich
Saison 1: 06.02. - 21.02. | 30.10. - 21.11.
Saison 2: 22.02. - 28.02. | 28.02. - 25.03. | 01.10. - 29.10.
Saison 3: 26.03. - 30.09.

Preise pro Person

Buchungscode	UK-CWWSI-07X
Saison 1	1'215.-
Saison 2	1'389.-
Saison 3	1'565.-
Zuschlag EZ	759.-
Zuschlag für Alleinreisende	179.-

Kategorie: Charme Hotel siehe Beschreibung

Zusatznächte auf unserer Website.

Leistungen
- Übernachtungen inkl. Frühstück
- Transfers, Zugtickets und Busfahrten laut Programm
- Bestens ausgearbeitete Routenführung
- Digitale Reiseunterlagen inkl. Navigations-App
- Service Hotline

Hinweise
- Kurtaxe nicht im Reisepreis enthalten

10 Tage / 9 Nächte

Weitwanderweg

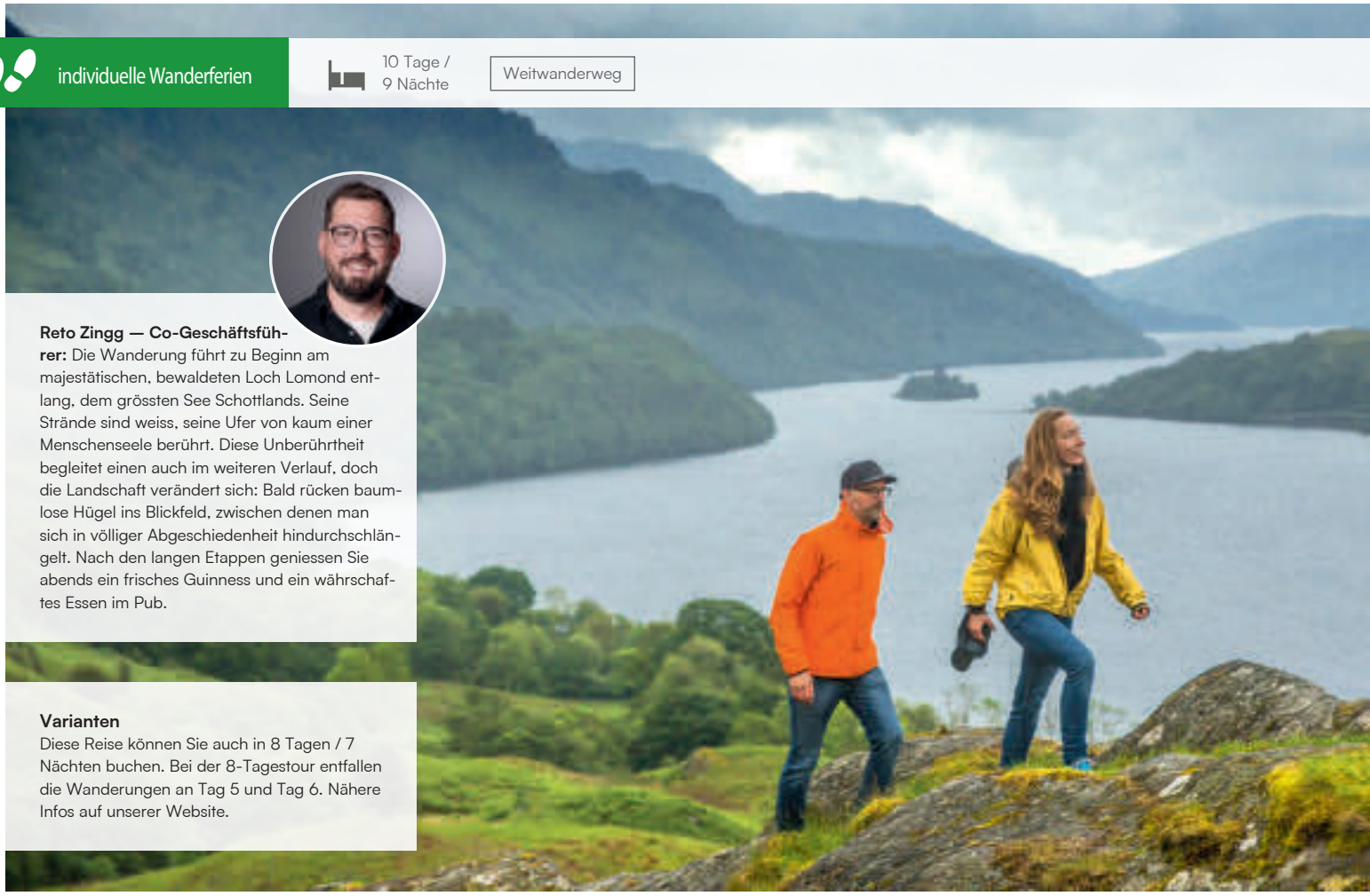

Reto Zingg — Co-Geschäftsführer: Die Wanderung führt zu Beginn am majestätischen, bewaldeten Loch Lomond entlang, dem grössten See Schottlands. Seine Strände sind weiss, seine Ufer von kaum einer Menschenseele berührt. Diese Unberührtheit begleitet einen auch im weiteren Verlauf, doch die Landschaft verändert sich: Bald rücken baumlose Hügel ins Blickfeld, zwischen denen man sich in völliger Abgeschiedenheit hindurchschlängelt. Nach den langen Etappen geniessen Sie abends ein frisches Guinness und ein währschaftes Essen im Pub.

Varianten
Diese Reise können Sie auch in 8 Tagen / 7 Nächten buchen. Bei der 8-Tagestour entfallen die Wanderungen an Tag 5 und Tag 6. Nähere Infos auf unserer Website.

West Highland Way

Schottlands Wanderklassiker

Schottlands ältester Fernwanderweg führt Sie hinein in die raue Welt der Highlands. Früher war dies karges Land, das nur von wenigen Händlern und Schafhirten bewohnt wurde. Schlachten wurden geschlagen, und Räuber und Diebesbanden nutzten die Einsamkeit als Rückzugsgebiet. Heutzutage ist diese Region immer noch weitgehend unberührt und präsentiert sich äusserst abwechslungsreich. Die Wege schlängeln sich einsam und verlassen am Ufer des Loch Lomond entlang, nur um wenige Kilometer weiter wieder Ausblicke auf die umliegenden Gipfeln zu bieten. Der West Highland Way zählt zu den beliebtesten Wanderrouten Europas und zieht Reisende aus aller Welt in seinen Bann.

20.03. - 09.10.
Anreise täglich
Saison 1: 20.03. - 04.04. | 03.10. - 09.10.
Saison 2: 05.04. - 24.04. | 19.09. - 02.10.
Saison 3: 25.04. - 18.09.

Preise pro Person

Buchungscode	UK-SOWMF-10X
Saison 1	1'655.-
Saison 2	1'755.-
Saison 3	1'889.-
Zuschlag EZ	1'249.-

Kategorie: 3*-Hotels & Bed & Breakfasts

Zusatznächte auf unserer Website.

1. Tag: Anreise nach Milngavie

2. Tag: Milngavie — Drymen
ca. 5 h | ca. 21 km | ↑ 170 m | ↓ 170 m
Die Tour führt Sie durch ruhige Wälder aus der Stadt hinaus und bringt Sie langsam zu den Highlands. Auf dem Weg nach Drymen passieren Sie die Glengoyne Destillerie. Legen Sie einen Halt ein, um ein Glas Whisky zu verkosten.

3. Tag: Drymen — Rowardennan
ca. 6-7.5 h | ca. 24 km | ↑ 550 - 900 m | ↓ 590 - 1000 m
Sie besteigen den «Conic Hill» und geniessen die Ausblicke auf Loch Lomond — den grössten See Schottlands. Der Abstieg führt Sie nach Balmaha und danach endet die Zivilisation für einige Kilometer. Die Wanderung ist ein Gedicht.

4. Tag: Rowardennan — Inverarnan/Umgebung
ca. 7 h | ca. 23 km | ↑ 410 - 680 m | ↓ 410 - 680 m
Heute wandern Sie auf Forstwegen zum Wasserfall nach Inversnaid. Danach schnörkelt sich der Pfad idyllisch am Ufer entlang. Bergauf, bergab, links, rechts... Der Weg ist einzigartig und abwechslungsreich, bietet Ausblicke auf kleine Inseln und führt vorbei am Versteck des Banditen Rob Roy.

5. Tag: Inverarnan/Umgebung — Crianlarich/Umgebung
ca. 3-4 h | ca. 14 km | ↑ 330 m | ↓ 180 m
Nach den vielen Auf- und Abstiegen der letzten Tage geht es heute gemütlicher weiter. Der West Highland Way steigt ausgehend von Inverarnan langsam an, bis Sie das kleine Dorf Crianlarich erreichen.

6. Tag: Crianlarich/Umgebung — Bridge of Orchy/Inveroran
ca. 5-7 h | ca. 26 km | ↑ 530 m | ↓ 510 m
Wunderbare Aussichten erwarten Sie auch heute. Direkt nach dem kleinen Dorf Bridge of Orchy folgt ein etwas längerer Anstieg. Danach wandern





Sie auf alten Militärstrassen, auf denen Sie rasch vorankommen. Die Strassen führen Sie vorbei an kleinen Waldstücken zum Hotel von Inveroran.

7. Tag: Bridge of Orchy/Inveroran — Kingshouse

ca. 5-6 h ca. 19 km ↑ 440 m ↓ 360 m

Entlang einer alten Militärstrasse wandern Sie vorbei an zahllosen, tiefschwarzen Seen. Das Ziel des heutigen Tages ist Kingshouse — eine ehemalige Handelsstation mitten in den schottischen Highlands. Unterwegs passieren Sie sogar ein kleines Ski-Resort.

8. Tag: Kingshouse — Kinlochleven

ca. 4-5 h ca. 14 km ↑ 310 m ↓ 540 m

Vorbei am wohl spektakulärsten Gipfel Schottlands, dem Buachaille Etive Mòr erreichen Sie den «Devils Staircase». Soldaten, welche die zahlreichen Serpentinen überqueren mussten, haben diesem Pass seinen Namen gegeben. Sie wandern hinab in ein malerisches Tal, wo sich wunderbare Ausblicke auf die umliegenden Gipfel bieten nach Kinlochleven mit etwas wieder mehr Zivilisation.

9. Tag: Kinlochleven — Fort William

ca. 6-7 h ca. 24 km ↑ 770 m ↓ 760 m

Eine längere Etappe schliesst die Tour am West Highland Way ab. Von einer Hochebene geht es durch stille Wälder und vorbei an den Ruinen eines kleinen Forts bis der Ben Nevis in Sichtweite ist. Die Wanderung hinein ins Städtchen Fort William schliesst die Wanderung am West Highland Way ab.

10. Tag: Abreise oder Verlängerung

Tourencharakter

Gute Grundkondition ist für den West Highland Way unbedingt erforderlich. Die Aufstiege stellen in der Regel kein Problem dar, aber die langen Etappen sind anstrengend. Die Strecke führt auf gut ausgebauten Wanderwegen und ist perfekt beschildert.

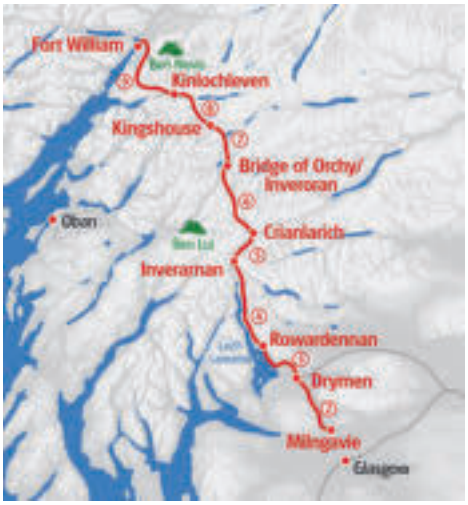

Leistungen

- Übernachtungen inkl. Frühstück
- Gepäcktransfer
- Bestens ausgearbeitete Routenführung
- 1 Führung Glengoyne Destillerie inkl. Verkostung
- Digitale Reiseunterlagen inkl. Navigations-App
- Service Hotline

Hinweise

- Bestseller! Früh buchen lohnt sich!
- Kurtaxe nicht im Reisepreis enthalten

9 Tage / 8 Nächte

Reisen am Wasser | Weitwanderweg

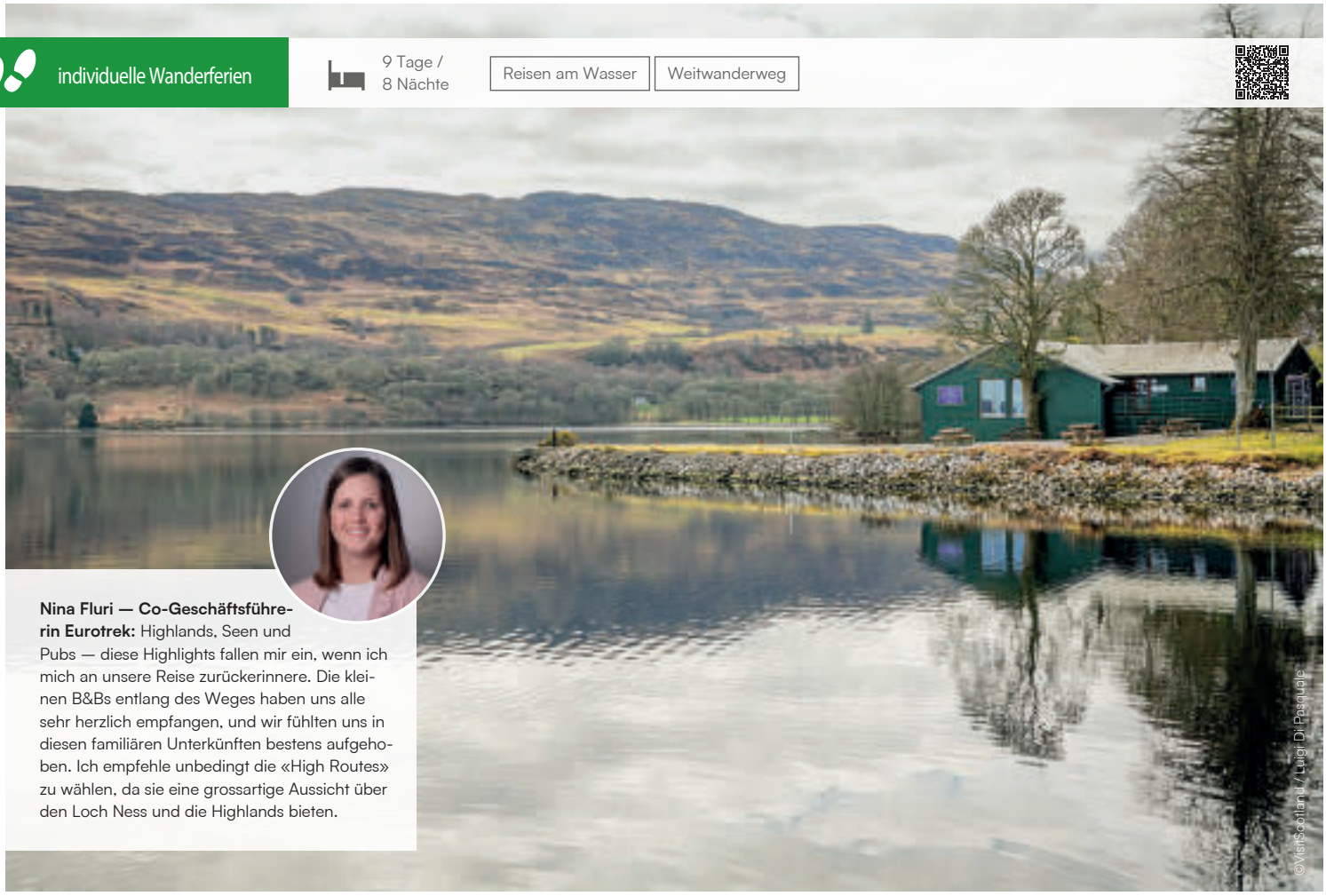

Nina Fluri — Co-Geschäftsführerin Eurotrek: Highlands, Seen und Pubs — diese Highlights fallen mir ein, wenn ich mich an unsere Reise zurückerinnere. Die kleinen B&Bs entlang des Weges haben uns alle sehr herzlich empfangen, und wir fühlten uns in diesen familiären Unterkünften bestens aufgehoben. Ich empfehle unbedingt die «High Routes» zu wählen, da sie eine grossartige Aussicht über den Loch Ness und die Highlands bieten.

©VisitScotland / Luigi Di Pasquale

20.03. - 17.10.
Anreise täglich
Saison 1: 20.03. - 04.04. | 03.10. - 17.10.
Saison 2: 05.04. - 24.04. | 19.09. - 02.10.
Saison 3: 25.04. - 18.09.

Preise pro Person

Buchungscode	UK-SOWFI-09X
Saison 1	1'469.-
Saison 2	1'615.-
Saison 3	1'775.-
Zuschlag EZ	945.-

Kategorie: 3*-Hotels und Bed & Breakfasts

Zusatznächte auf unserer Website.

Leistungen
- Übernachtungen inkl. Frühstück
- Gepäcktransfer
- Transfers gemäss Programm
- Bestens ausgearbeitete Routenführung
- Digitale Reiseunterlagen inkl. Navigations-App
- Service Hotline

Hinweise
- Kurtaxe nicht im Reisepreis enthalten

Great Glen Way

Schottland wie aus dem Bilderbuch

Als wichtigste Handelsroute in den schottischen Highlands hat der «Great Glen» viele Geschichten zu erzählen. Während die Sage vom Monster im Loch Ness wohl eine Fabel ist, gingen die Stammesfehden in diesem Tal in die Geschichtsbücher ein. Heute jedoch herrscht Ruhe im «grossen Tal». Der Great Glen Way folgt dem kaledonischen Kanal, führt Sie an die Ufer kristallklarer Lochs und in kleine Siedlungen mit gemütlichen Pubs. Umrahmt wird diese Szenerie von den grünen Hügeln der schottischen Highlands, die den stillen Wassern einen herrlichen Kontrast bieten.

1. Tag: Anreise nach Fort William
2. Tag: Fort William — Gairlochy/Spean Bridge
ca. 5-6 h | ca. 20-23 km | ↑ 135 m | ↓ 75 m
3. Tag: Gairlochy/Spean Bridge — Laggan
ca. 6-6.5 h | ca. 26 km | ↑ 350 m | ↓ 370 m
4. Tag: Laggan — Fort Augustus
ca. 5.5 h | ca. 20 km | ↑ 290 m | ↓ 310 m
5. Tag: Fort Augustus — Invermoriston
ca. 3.5 h | ca. 12 km | ↑ 270 m | ↓ 240 m
6. Tag: Invermoriston — Drumnadrochit
ca. 6.5 h | ca. 23 km | ↑ 630 m | ↓ 650 m
7. Tag: Loch Laide — Drumnadrochit
ca. 3.5 h | ca. 12 km | ↑ 90 m | ↓ 350 m
8. Tag: Loch Laide - Inverness
ca. 4.5 h | ca. 18 km | ↑ 70 m | ↓ 340 m
9. Tag: Abreise oder Verlängerung

Tourencharakter
Für die langen Etappen brauchen Sie gute Ausdauer. Bei den High Routes gibt es Anstiege zu bewältigen. Kurze Abschnitte führen auf asphaltierten Strassen. Die Strecke ist perfekt beschildert und leicht zu finden.



8 Tage / 7 Nächte

Kultur | Weitwanderweg

individuelle Wanderferien



Franziska Widmer — Mitarbeiterin Eurotrek: Auf den Spuren der Römer durchquerten wir Nordengland von West nach Ost durch die zauberhaft raue, typisch englische Landschaft. Das beeindruckende Herzstück der Tour ist klar die historische Mauer, jedoch bietet der Weg auch viel Abwechslung. Man wandert über Kuh- und Schafweiden, durch kleine nordenglische Dörfer, über blumengesäumte Wege und nicht zuletzt über Stock und Stein entlang der Mauer. Für mich ist diese Tour die perfekte Kombination aus Natur, Geschichte, englischer Gastfreundschaft und lokal gebrautem Bier. Das typisch englische Wetter trägt dazu bei, die Landschaft noch mystischer erscheinen zu lassen.

Hadrians Wall

Auf den Spuren der Römer

Der berühmte Hadrians Wall diente einst dem Römischen Imperium als Grenzbefestigung zu den wilden Stämmen der Pikten und Skoten im Norden Englands. Noch heute ist der Erdwall eine markante Landmarke und zahlreiche römische Forts lassen sich noch erkennen. Der «Hadrian's Wall Path National Trail» zieht sich über eine Strecke von 84 Meilen von Bowness-on-Solway im Westen nach Wallsend im Osten. Auf dieser Tour durchwandern Sie einige der schönsten Teile Englands — von welligen grünen Wiesen und einsamen, wilden Mooren bis zu den lebendigen Zentren Newcastle und Carlisle.

1. Tag: Anreise nach Newcastle
2. Tag: Newcastle — Carlisle
ca. 7 h | ca. 23 km | ↑ 90 m | ↓ 80 m
3. Tag: Carlisle — Lanercost
ca. 7 h | ca. 23 km | ↑ 220 m | ↓ 130 m
4. Tag: Lanercost — Steel Rigg
ca. 7 h | ca. 23 km | ↑ 420 m | ↓ 270 m
5. Tag: Steel Rigg — Chollerford
ca. 6 h | ca. 19 km | ↑ 200 m | ↓ 410 m
6. Tag: Chollerford — Heddon-on-the-Wall
ca. 7 h | ca. 24 km | ↑ 440 m | ↓ 380 m
7. Tag: Heddon-on-the-Wall — Segedunum Fort — Rücktransfer Newcastle
ca. 7 h | ca. 24 km | ↑ 140 m | ↓ 250 m
8. Tag: Individuelle Abreise oder Verlängerung

Tourencharakter

Sie wandern auf markierten Wegen durch schöne und abgelegene Landschaften. Gute Kondition für Wanderungen bis zu 7 Stunden notwendig.



01.04. - 30.09.
Anreise täglich
Saison 1: 01.04. - 30.09.

Preise pro Person

Buchungscode	UK-HWWNE-08X
Saison 1	1'565.-
Zuschlag EZ	719.-
Zuschlag für Alleinreisende	379.-

Kategorie: Mittelklassehotels, Gasthöfe, B&B's und sehr gute Hostels

Zusatznächte auf unserer Website.

Leistungen
- Übernachtungen wie angeführt inkl. Frühstück
- Gepäcktransfer
- Bestens ausgearbeitete Routenführung
- Reiseunterlagen (1x pro Zimmer)
- 1 Transfer Newcastle — Bowness-on-Solway (Tag 2)
- 1 Transfer Segedunum - Newcastle (Tag 7)
- GPS-Daten verfügbar
- Service Hotline

Hinweise
- Kurtaxe nicht im Reisepreis enthalten

Frankreich



Fokus: Provence

In Südostfrankreich liegt zwischen Alpen und Mittelmeer die Provence. Rhone, Verdon-Schlucht, Calanques-Felsenküste, die Camargue, Lavendelfelder, mediterrane Strände und römische Bauwerke prägen die sonnige Region mit ihrem zauberhaften Flair. Besondere Perlen sind Städte wie Marseille, Nizza und Arles.

Sehenswürdigkeit: Päpste und Gegenpäpste residierten von 1335 bis 1430 in Avignon. Der Papstpalast, Symbol der kirchlichen Macht und grösstes gotisches Bauwerk des Mittelalters, zählt heute zum UNESCO-Weltkulturerbe.

Natur: Der Naturpark Camargue liegt im Rhonedelta. Wo einst Hirten ihre Schafe in der Sumpflandschaft weideten, prägen heute Reis- und Salzfelder, Flamingos und weisse Pferde diesen einzigartigen Lebensraum.

Kultur: Olivenöl, Lavendel, Ziegenkäse, Kräuter, Honig, Blumen und Wein — die Märkte der Provence sind ein Fest für die Sinne. Auch Kunsthandwerks-, Kuriositäten- und Vintage-Märkte verführen zum Stöbern.



Reiseüberblick

individuelle Veloferien

Atlantikküste I	149
Atlantikküste III	150
Bordeaux - Toulouse	157
Bretagne Rundtour	158
Burgund	156
Canal du Midi	155
Loire-Radweg	151
Mittelelsass	153
Provence und Camargue	160
Rhône-Radweg	154
Rosa Granitküste	159
Schlösser der Loire	152

individuelle Wanderferien

Die Steilküste der Bretagne	163
Küstenwanderung Pyrenäen	164
Küstenwanderung Südbretagne	162
Provence	161
Rund um den Mont Blanc	165

Weitere Touren finden Sie unter
www.eurotrek.ch/frankreich

Bordeaux: das Paris des Südens

Die Hafenstadt Bordeaux an der Mündung der Garonne in den Atlantik wurde von den Römern gegründet. Dank bester strategischer Lage für den Überseehandel und als Hauptstadt eines der ältesten Weinanbaugebiete der Welt erlangte Bordeaux Ansehen und Reichtum: prächtige Weinschlösser ringsherum, in der City das grösste klassizistische Stadtensemble Europas. Die Altstadt mit den prunkvollen ockerfarbenen Sandsteinfassaden und dem mondsichelförmigen Hafen gehört zum UNESCO-Welterbe. 231 Stufen führen im Glockenturm Tour Pey-Berland zum schönsten Blick über die Stadt.





Bordeaux, das Paris des Südens, bezaubert auch mit moderner Architektur. Die geschwungenen Formen der Cité du Vin erinnern an Wein in einer geschwenkten Karaffe. Und lassen die golden schimmernden Aluminiumpaneele etwa an den warmen Ton roten Weins denken? Das blendend weisse Stade Atlantique der Schweizer Architekten Herzog & de Meuron wurde für die Fussball-EM 2016 gebaut. Seine 644 schlanken Stahlpfosten spielen auf die Kiefernwälder der Umgebung an. Gärten an den gewundenen Gestaden der Garonne laden zum Flanieren ein, Kaffees an ihren neugestalteten Quais zum Verweilen. Frische Austern, karamellisierte Canelés-Minigugelhöpfe und ein Glas Bordeaux — wo würden sie besser schmecken als im zauberhaften Paris des Südens?



8 Tage / 7 Nächte

Kultur | Küstenlandschaft | Fernradweg

individuelle Veloferien



©Aurélie Sapf

Romaine Bayard - Mitarbeiterin Eurotrek: Diese abwechslungsreiche Velotour hat uns von Anfang an begeistert: wilde Küsten, tiefe Wälder, traditionelle Salzgärten, kleine Hafenorte und wunderschöne Buchten sorgen jeden Tag für neue Eindrücke. Besonders gefallen haben mir die charmanten Städte mit ihrer Kultur und natürlich die frischen Austern und Meeresfrüchte. Für mich die perfekte Kombination aus Velofahren, Natur, Kultur und Genuss.

Varianten
Infos zur Anschlussreise Atlantikküste II von La Rochelle nach Bordeaux finden Sie auf unserer Website.

Atlantikküste I

Von Nantes nach La Rochelle

Folgen Sie dem «La Vélodyssée», dem Veloweg entlang des Atlantiks, und lernen Sie die wilde Schönheit dieser Landschaft am grossen Ozean bei Ihrer Velotour kennen. Geniessen Sie gigantische Strände, riesige Dünen, grosse salzige Sumpfgebiete und gut duftende Pinienwälder — immer das Meer im Hintergrund. Charmante Fischerhäfen und schöne Unterkünfte in Küstennähe runden Ihre Reise ab.

1. Tag: Anreise nach Nantes
2. Tag: Nantes — Saint-Brévin-les-Pins
|↔| ca. 65 km ↑ 230 m ↓ 40-50 m
3. Tag: Saint-Brévin-les-Pins — Bouin
|↔| ca. 50 km ↑ 300 m ↓ 135 m
4. Tag: Bouin — Saint Jean de Monts
|↔| ca. 55 km ↑ 100 m ↓ 50 m
5. Tag: Saint Jean de Monts — Les Sables d'Olonne
|↔| ca. 55 km ↑ 160 m ↓ 100 m
6. Tag: Les Sables d'Olonne — La Tranche sur Mer
|↔| ca. 48 km ↑ 200 m ↓ 100 m
7. Tag: La Tranche sur Mer — La Rochelle
|↔| ca. 70 km ↑ 140 m ↓ 70 m
8. Tag: Abreise oder Verlängerung

Tourencharakter
Sie radeln hauptsächlich auf gut ausgebauten Velowegen, teilweise verlaufen auch Abschnitte auf Schotterwegen. Die Etappen sind generell leicht hügelig, auf den Etappen 2 und 5 sind mehrere Anstiege zu bewältigen.



17.04. - 09.10.
Anreise Samstag
Saison 1: 17.04. - 23.04. | 29.08. - 09.10.
Saison 2: 24.04. - 25.06.
Saison 3: 26.06. - 28.08.

Preise pro Person

Buchungscode FR-ATRNL-	Kat. A 08A	Kat. B 08B
Saison 1	**1'265.-**	**1'089.-**
Zuschlag EZ	769.-	495.-
Zuschlag für Alleinreisende	359.-	359.-
Saison 2	**1'395.-**	**1'195.-**
Zuschlag EZ	795.-	529.-
Zuschlag für Alleinreisende	359.-	359.-
Saison 3	**1'499.-**	**1'295.-**
Zuschlag EZ	845.-	569.-
Zuschlag für Alleinreisende	359.-	359.-
Velo 21-Gang	159.-	159.-
Elektrovelo	285.-	285.-

Kategorie A: 3*- und 4*-Hotels (franz. Klassifizierung) | Kategorie B: 2*- und 3*-Hotels (franz. Klassifizierung)

Zusatznächte auf unserer Website.

Leistungen
• Übernachtungen inkl. Frühstück • Persönliche Toureninformation • Gepäcktransfer • Bestens ausgearbeitete Routenführung • Reiseunterlagen (1x pro Zimmer) • Navigations-App und GPS-Daten • Service Hotline

Hinweise
• Kurtaxe im Reisepreis enthalten!

8 Tage / 7 Nächte

Kulinarik | Küstenlandschaft | Fernradweg

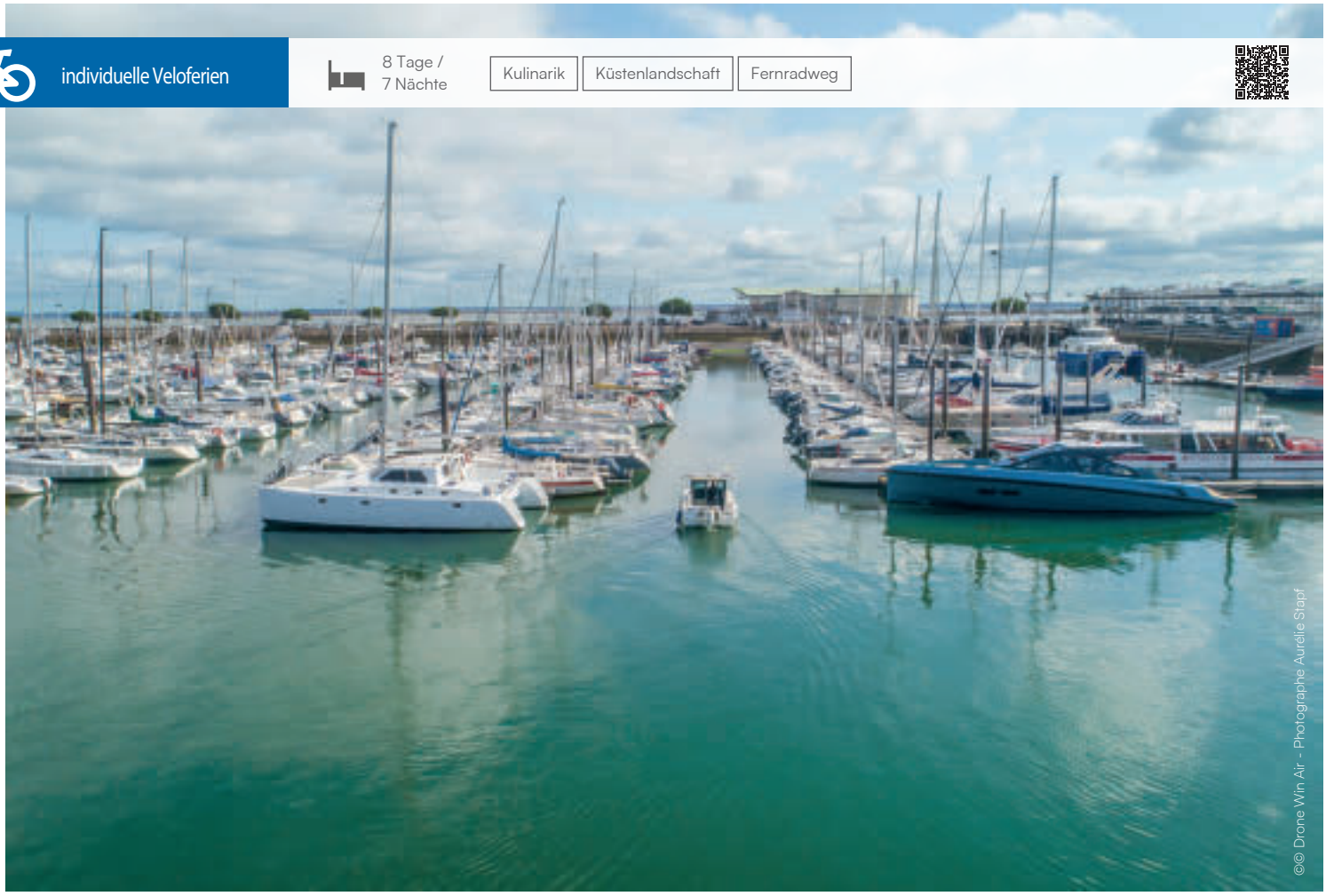

©© Drone Win Air - Photographe Aurélie Stapf

Atlantikküste III

Von Bordeaux nach Biarritz

Von Bordeaux radeln Sie zur Mündung der Gironde und durch die Weinberge. Auf gut ausgebauten Velowegen geht es am Ozean entlang der Bucht von Arcachon. Geniessen Sie lebendige Seebäder und wilde Strände, bevor Sie das Baskenland mit der bekannten Küstenstadt Biarritz erreichen.

1. Tag: Anreise nach Bordeaux
2. Tag: Bordeaux — Lacanau
↔ ca. 65 km ↑ 150 m ↓ 145 m
3. Tag: Lacanau — Arcachon
↔ ca. 45 km ↑ 150 m ↓ 137 m
4. Tag: Arcachon — Biscarrosse
↔ ca. 30-50 km ↑ 230-390 m ↓ 220-368 m
5. Tag: Biscarrosse — Mimizan Plage/Contis les Bains
↔ ca. 55-60 km ↑ 200-410 m ↓ 237-462 m
6. Tag: Mimizan Plage/Contis les Bains — Vieux Boucau/Capbreton
↔ ca. 60-65 km ↑ 460-490 m ↓ 462-498 m
7. Tag: Vieux Boucau/Capbreton — Biarritz
↔ ca. 40-60 km ↑ 190-215 m ↓ 204-211 m
8. Tag: Abreise oder Verlängerung

Tourencharakter

Sie radeln hauptsächlich auf gut ausgebauten Velowegen und Nebenstrassen, teilweise verlaufen auch Abschnitte auf Schotterwegen. Die Etappen sind generell leicht hügelig.



17.04. - 09.10.
Anreise Samstag
Saison 1: 17.04. - 23.04. | 29.08. - 09.10.
Saison 2: 24.04. - 25.06.
Saison 3: 26.06. - 28.08.

Preise pro Person

Buchungscode FR-ATRBB-	Kat. A 09A	Kat. B 09B
Saison 1	**2'029.-**	**1'259.-**
Saison 2	**2'225.-**	**1'395.-**
Zuschlag EZ	1'145.-	785.-
Zuschlag für Alleinreisende	475.-	359.-
Saison 3	**2'395.-**	**1'559.-**
Zuschlag EZ	1'299.-	899.-
Zuschlag für Alleinreisende	475.-	359.-
Velo 21-Gang	169.-	169.-
Elektrovelo	299.-	299.-

Kategorie A: 3*- und 4*-Hotels (franz. Klassifizierung) | Kategorie B: 2*- und 3*-Hotels (franz. Klassifizierung)

Zusatznächte auf unserer Website.

Leistungen

• Übernachtungen inkl. Frühstück • Persönliche Toureninformation • Gepäcktransfer • Bestens ausgearbeitete Routenführung • 1 Fährfahrt Cap Ferret - Arcachon inkl. Velo (3. Tag) • Reiseunterlagen (1x pro Zimmer) • Navigations-App und GPS-Daten • Service Hotline

Hinweise

• Kurtaxe im Reisepreis enthalten!

8 Tage / 7 Nächte | Reisen am Wasser | Kulinarik | Fernradweg

individuelle Veloferien

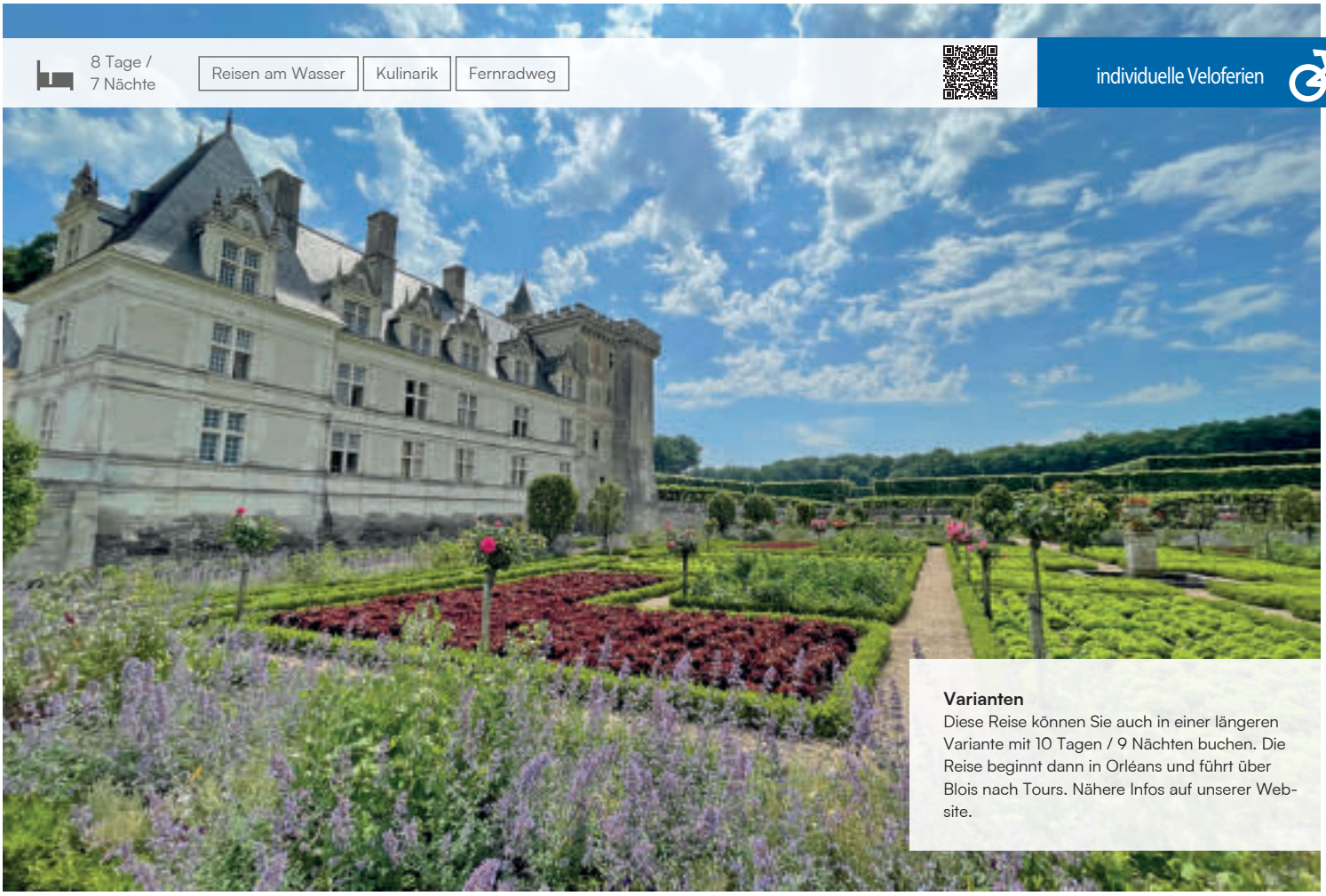

Varianten
Diese Reise können Sie auch in einer längeren Variante mit 10 Tagen / 9 Nächten buchen. Die Reise beginnt dann in Orléans und führt über Blois nach Tours. Nähere Infos auf unserer Website.

Loire-Radweg

Wildromantisch bis ans Meer

Als einer der letzten unregulierten Flüssen Europas fliesst die wild-romantische Loire durch sanft welliges Terrain in Richtung Atlantik. Dem kulturliebenden Veloreisenden, der ihrem Verlauf am Loire-Radweg von Tours bis Saint Nazaire folgt, geleitet sie vorbei an prunkvollen Schlössern und blühenden Gärten zurück in die glorreiche Vergangenheit Frankreichs — und hinein ins königliche Veloreisevergnügen. Freuen Sie sich auf eine der Welterbstätten der UNESCO, geniessen Sie das süsse Leben à la française und bewundern Sie beeindruckende Naturspektakel

1. Tag: Anreise nach Tours
2. Tag: Tours — Chinon
↔ ca. 57 km ↑ 180 m ↓ 190 m
3. Tag: Chinon — Saumur
↔ ca. 36 km ↑ 160 m ↓ 100 m
4. Tag: Saumur — Angers
↔ ca. 59 km ↑ 330 m ↓ 330 m
5. Tag: Angers — Saint-Florent-le-Vieil/Umgebung
↔ ca. 52 km ↑ 150 m ↓ 180 m
6. Tag: Saint-Florent-le-Vieil/Umgebung — Nantes
↔ ca. 55 km ↑ 120 m ↓ 120 m
7. Tag: Nantes — Saint Nazaire
↔ ca. 66 km ↑ 120 m ↓ 110 m
8. Tag: Abreise oder Verlängerung

Tourencharakter
Auf asphaltierten und gut geschotterten Velowegen, teils auch auf Nebenstrassen. Nur wenige, nennenswerte Steigungen sind auf der bestens ausgeschilderten Strecke zu überwinden, fallweise ist mit etwas Gegenwind zu rechnen.



03.04. - 09.10.
Anreise Samstag
Saison 1: 03.04. - 16.04. | 25.09. - 09.10.
Saison 2: 17.04. - 07.05. | 04.09. - 24.09.
Saison 3: 08.05. - 03.09.

Preise pro Person

Buchungscode	FR-LORTS-08X
Saison 1	1'135.-
Saison 2	1'275.-
Saison 3	1'389.-
Zuschlag EZ	579.-
Velo 21-Gang Unisex	115.-
Mietvelo-PLUS	199.-
Elektrovelo	315.-

Kategorie: 3*-Hotels (franz. Klassifizierung)

Zusatznächte auf unserer Website.

Leistungen
- Übernachtungen inkl. Frühstück
- Gepäcktransfer
- Persönliche Toureninformation (EN)
- Digitale Reiseunterlagen inkl. Navigations-App
- GPS-Daten verfügbar
- Service Hotline

Hinweise
- Kurtaxe nicht im Reisepreis enthalten

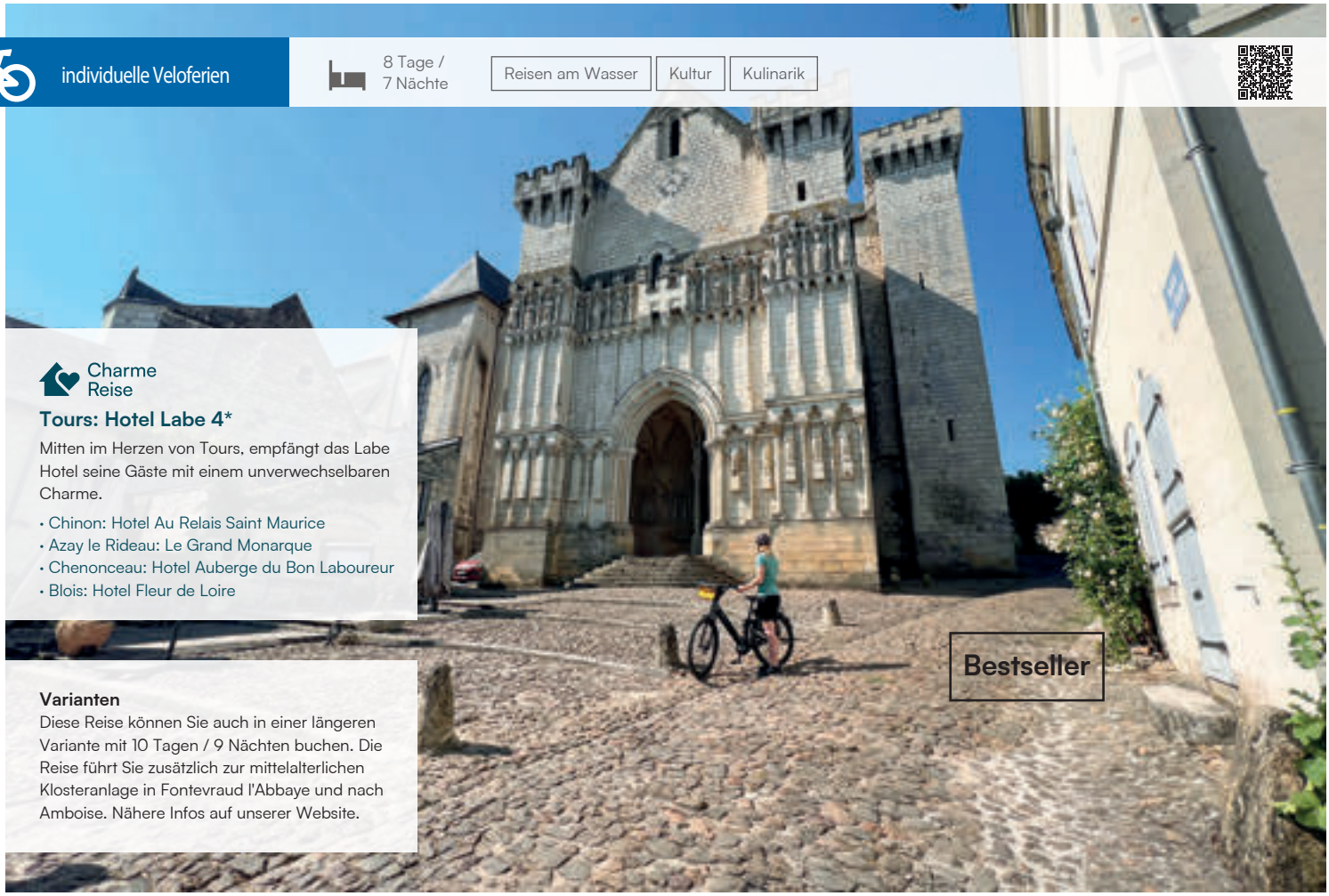

Charme Reise

Tours: Hotel Labe 4*

Mitten im Herzen von Tours, empfängt das Labe Hotel seine Gäste mit einem unverwechselbaren Charme.

- Chinon: Hotel Au Relais Saint Maurice
- Azay le Rideau: Le Grand Monarque
- Chenonceau: Hotel Auberge du Bon Laboureur
- Blois: Hotel Fleur de Loire

Varianten
Diese Reise können Sie auch in einer längeren Variante mit 10 Tagen / 9 Nächten buchen. Die Reise führt Sie zusätzlich zur mittelalterlichen Klosteranlage in Fontevraud l'Abbaye und nach Amboise. Nähere Infos auf unserer Website.

Bestseller

27.03. - 10.10.
Anreise täglich
Saison 1: 27.03. - 09.04. | 25.09. - 10.10.
Saison 2: 10.04. - 05.05. | 04.09. - 24.09.
Saison 3: 06.05. - 03.09.

Preise pro Person		Charme	Kat. A	Kat. B
Buchungscode	FR-LORTT-	08D	08A	08B
Saison 1		1'505.-	1'265.-	1'095.-
Saison 2		1'679.-	1'415.-	1'235.-
Saison 3		1'815.-	1'545.-	1'379.-
Zuschlag EZ		785.-	489.-	465.-
Mietvelo		115.-	115.-	115.-
Mietvelo-PLUS		199.-	199.-	199.-
Elektrovelo		315.-	315.-	315.-

Kat. Charme: siehe Beschreibung | Kat. A: 3*- Hotels (franz. Klassifizierung) | Kat. B: 2*- und 3* - Hotels (franz. Klassifizierung)

Zusatznächte auf unserer Website.

Leistungen
- Übernachtungen inkl. Frühstück
- Gepäcktransfer
- Persönliche Toureninformation
- Digitale Reiseunterlagen inkl. Navigations-App
- GPS-Daten verfügbar
- Service Hotline

Hinweise
- Kurtaxe nicht im Reisepreis enthalten

Schlösser der Loire

Zwischen Schlossromantik und Weinbergen

Das Tal der Loire — der Inbegriff des romantischen Frankreichs. Der ländliche Charme der Region steht dem kulturellen Reichtum ihrer Städte in nichts nach. Aber natürlich sind es zuallererst die Schlösser, für die Loire zu Recht berühmt ist. Könige, Lehnsherren und Hofdamen, verführt vom landschaftlichen Reiz des Loiretales, liessen sich hier im «Garten Frankreichs» mehrere hundert Schlösser, Herrenhäuser und verträumte Residenzen erbauen. Villandry, Langeais, Ussé, Chinon, Azay-le-Rideau, Chenonceau, Chambord, Blois,— um nur die Wichtigsten zu nennen. Gemeinsam bilden sie eine wirklich einzigartige Traumroute von Architektur und Landschaft. Erstklassig in jeder Beziehung.

1. Tag: Anreise nach Tours
2. Tag: Tours — Chinon
↔ ca. 57 km ↑ 180 m ↓ 190 m
3. Tag: Chinon — Azay le Rideau
↔ ca. 40 km ↑ 190 m ↓ 190 m
4. Tag: Azay le Rideau — Chenonceaux
↔ ca. 61 km ↑ 280 m ↓ 260 m
5. Tag: Chenonceaux — Blois
↔ ca. 49 km ↑ 250 m ↓ 250 m
6. Tag: Rundfahrt zum Schloss Chambord
↔ ca. 49 km ↑ 130 m ↓ 130 m
7. Tag: Blois — Tours
↔ ca. 70 km ↑ 280 m ↓ 300 m
8. Tag: Abreise oder Verlängerung

Tourencharakter
Im Tal der Loire radeln Sie durch traumhafte Natur — dabei führt die Route überwiegend flach auf gut beschilderten Velowegen und verkehrsarmen Nebenstrassen. In den Weinbergen ist die Topografie etwas hügeliger und es sind auch wenige kurze Anstiege zu bewältigen.



8 Tage / 7 Nächte

Kultur | Kulinarik

individuelle Veloferien



©Espace Randonnée

Mittelelsass

Deutscher Rhein & Elsässer Wein

Auf dieser wunderschönen Route entdecken Sie die Schönheit der Landschaften und Dörfer auf der deutschen Seite, bevor Sie den Rhein überqueren und entlang der Weinstrasse durch das Elsass radeln. Sie führt Sie ins Herz von Strassburg, Freiburg und Colmar. Drei charmante Städte, in denen Sie ein aussergewöhnlich reiches architektonisches und kulturelles Erbe bewundern können. Bei der Fahrt durch die französischen und deutschen Weinberge darf natürlich eine Weinverkostung nicht fehlen. Lassen Sie es sich gut gehen! Santé!

1. Tag: Anreise nach Strassburg
2. Tag: Strassburg — Raum Ettenheim
↔ ca. 60 km ↑ 60 m ↓ 35 m
3. Tag: Raum Ettenheim — Freiburg
↔ ca. 50 km ↑ 120 m ↓ 30 m
4. Tag: Freiburg — Colmar
↔ ca. 60 km ↑ 45 m ↓ 120 m
5. Tag: Colmar — Raum Riquewihr
↔ ca. 40 km ↑ 260 m ↓ 150 m
6. Tag: Raum Riquewihr — Raum Obernai
↔ ca. 35-50 km ↑ 280 m ↓ 380 m
7. Tag: Raum Obernai — Strassburg
↔ ca. 40-55 km ↑ 120 m ↓ 160 m
8. Tag: Abreise oder Verlängerung

Tourencharakter

Sie fahren hauptsächlich auf Velowegen, geteerten Landwirtschaftsstrassen und verkehrsarmen Nebenstrassen. Tag 5 und 6 sind leicht hügelig.



03.04. - 08.10.

Anreise täglich

Saison 1: 03.04. - 09.04. | 02.10. - 08.10.

Saison 2: 10.04. - 30.04. | 25.09. - 01.10.

Saison 3: 01.05. - 24.09.

Preise pro Person

Buchungscode	FR-ELRME-08X
Saison 1	1'225.-
Saison 2	1'379.-
Saison 3	1'509.-
Zuschlag EZ	519.-
Velo 21-Gang Unisex	125.-
Elektrovelo	349.-

Kategorie: 3*- und 4*-Hotels (franz. Klassifizierung)

Zusatznächte auf unserer Website.

Leistungen

- Übernachtungen inkl. Frühstück
- Gepäcktransfer
- Bestens ausgearbeitete Routenführung
- Digitale Reiseunterlagen inkl. Navigations-App
- GPS Daten verfügbar
- Service Hotline

Hinweise

- Kurtaxe nicht im Reisepreis enthalten

8 Tage / 7 Nächte

Reisen am Wasser | Kultur | Fernradweg

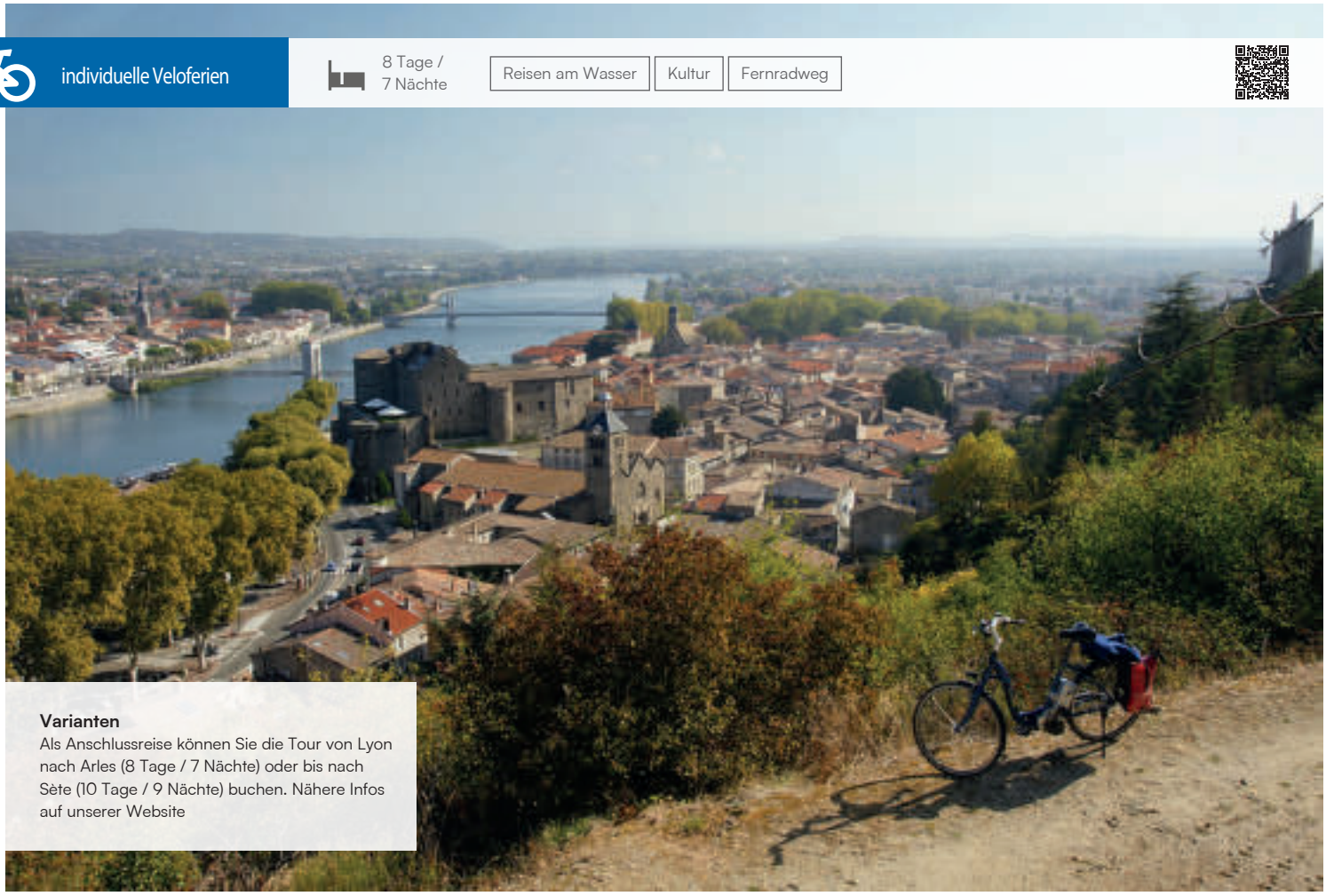

Varianten
Als Anschlussreise können Sie die Tour von Lyon nach Arles (8 Tage / 7 Nächte) oder bis nach Sète (10 Tage / 9 Nächte) buchen. Nähere Infos auf unserer Website

Rhône-Radweg

Von Genf nach Lyon

Weltbekannt ist Genf, der Ausgangspunkt Ihrer Veloreise. Die Wasserfontäne im Genfer See verabschiedet Sie aus der Schweiz und schickt Sie auf eine Tour, die abwechslungsreicher kaum sein könnte. Ihr ständiger Begleiter ist dabei die Rhône. Mal radeln Sie direkt am Ufer, mal führt die Strecke aber auch abseits durch charmante Dörfer, Sonnenblumenfelder und Weinreben. Wenn der mächtige Mont Blanc am Horizont verschwindet, wird es zunehmend «französischer» — lassen Sie sich vom «Savoir-vivre» anstecken. Ein Gläschen Wein, frisches Baguette und Zeit zum Geniessen, das macht die «französische Lebensart» aus.

11.04. - 03.10.
Anreise Sonntag
Saison 1: 11.04. - 01.05. | 03.10.
Saison 2: 02.05. - 19.06. | 12.09. - 02.10.
Saison 3: 20.06. - 11.09.

Preise pro Person

Buchungscode	FR-RORGL-08X
Saison 1	1'105.-
Saison 2	1'245.-
Saison 3	1'355.-
Zuschlag EZ	425.-
Velo 21-Gang Unisex	199.-
Elektrovelo	369.-

Kategorie: gepflegte 3*- bis 4*-Hotels (franz. Klassifizierung)

Zusatznächte auf unserer Website.

Leistungen
- Übernachtungen inkl. Frühstück
- Gepäcktransfer
- Bestens ausgearbeitete Routenführung
- Digitale Reiseunterlagen inkl. Navigations-App
- GPS-Daten verfügbar
- Service Hotline

Hinweise
- Kurtaxe nicht im Reisepreis enthalten

1. Tag: **Anreise nach Genf**
2. Tag: **Genf — Seyssel**
|↔| ca. 60-68 km ↑ 490-510 m ↓ 635-640 m
3. Tag: **Seyssel — Champagneux/Umgebung**
|↔| ca. 60-68 km ↑ 255 m ↓ 225 m
4. Tag: **Panorama-Ausflug Champagneux/Umgebung**
|↔| ca. 20-25 km ↑ 415 m ↓ 415 m
5. Tag: **Champagneux/Umgebung — Pérouges/Meximieux**
|↔| ca. 69-74 km ↑ 265-290 m ↓ 290-325 m
6. Tag: **Rundtour Pérouges/Meximieux**
|↔| ca. 55-60 km ↑ 95 m ↓ 135 m
7. Tag: **Pérouges/Meximieux — Lyon**
|↔| ca. 50 km ↑ 95 m ↓ 135 m
8. Tag: **Abreise oder Verlängerung**

Tourencharakter
Am ersten und am dritten Velotag sind wenige längere Steigungen zu meistern. Alle anderen Etappen sind fast durchgehend flach und einfach zu radeln. Bis auf kurze Unterbrechungen ist der Rhône-Radweg gut ausgebaut und sehr gut beschildert.



8 Tage / 7 Nächte

Reisen am Wasser | Kultur | Kulinarik | Fernradweg

individuelle Veloferien

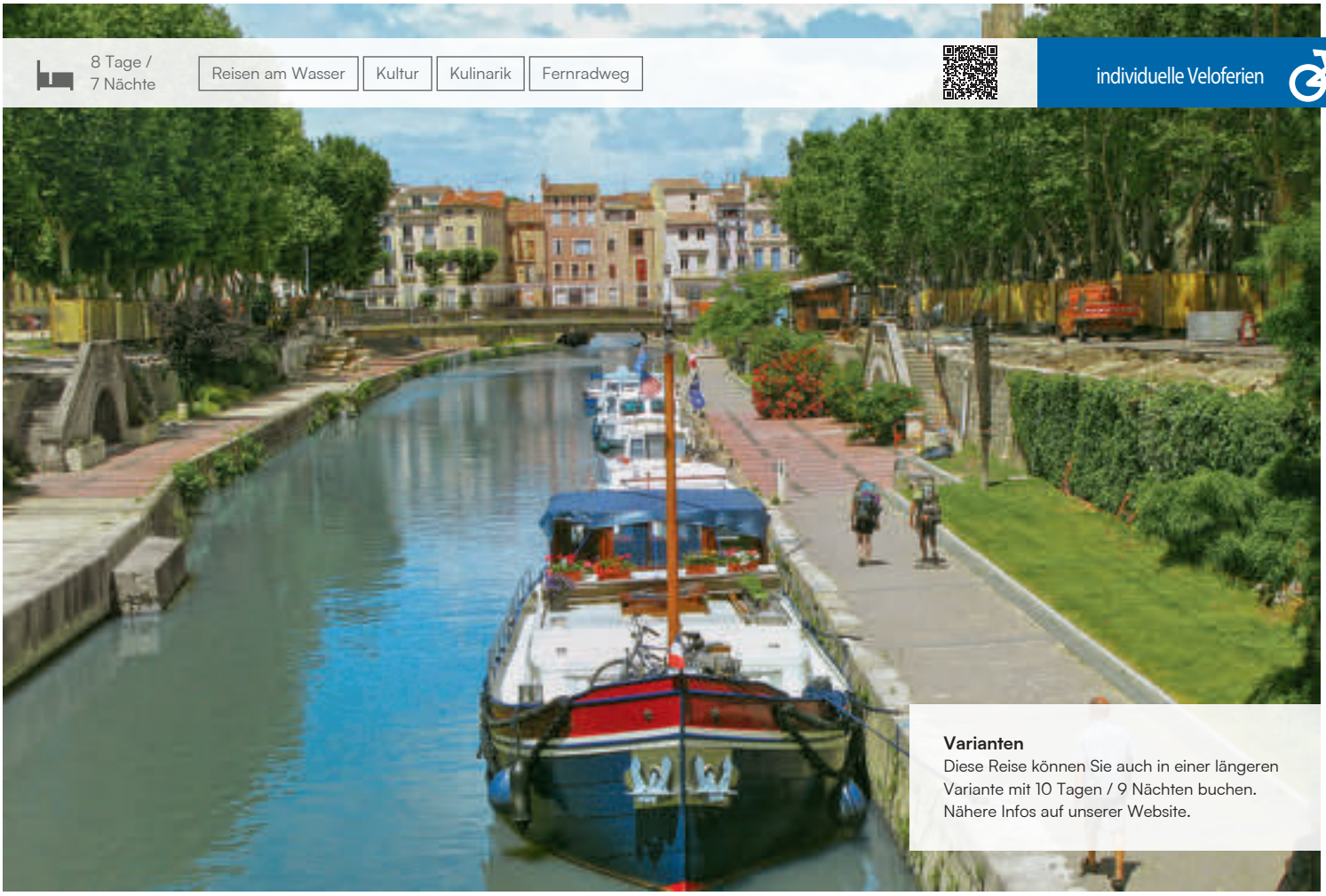

Varianten
Diese Reise können Sie auch in einer längeren Variante mit 10 Tagen / 9 Nächten buchen. Nähere Infos auf unserer Website.

Canal du Midi

Sinnesfreuden, Prachtbauten, Mittelmeer und Pyrenäen

60'000 Bäume wurden einst am Canal du Midi in Frankreich gepflanzt, um die Ufer zu befestigen. Bis heute säumen vielerorts Bäume die Wasserstrasse, die von Toulouse bis hinunter zum Mittelmeer führt. Sie beschatten auch den Treidelpfad und die Strässchen, die Sie auf dieser Reise zu zahlreichen Kulturdenkmälern führen: zu Kathedralen und Palästen, zu römischen und mittelalterlichen Bauten. Dem Reichtum an Kultur stehen am Canal du Midi kulinarische Schätze gegenüber. Am Ufer des Kanals wächst guter Wein und es entstand eine hervorragende Küche. Genuss hat hier Tradition.

1. Tag: Anreise nach Toulouse
2. Tag: Toulouse — Castelnaudary
|↔| ca. 60 km ↑ 120-145 m ↓ 95-115 m
3. Tag: Castelnaudary — Carcassonne
|↔| ca. 40 km ↑ 25-65 m ↓ 105-130 m
4. Tag: Carcassonne — Olonzac/Umgebung
|↔| ca. 40 km ↑ 25-30 m ↓ 60-70 m
5. Tag: Olonzac/Umgebung — Narbonne
|↔| ca. 45 km ↑ 120-150 m ↓ 70-105 m
6. Tag: Narbonne — Béziers
|↔| ca. 45 km ↑ 120-150 m ↓ 70-105 m
7. Tag: Béziers — Sète
|↔| ca. 65 km ↑ 60-65 m ↓ 115-120 m
8. Tag: Abreise oder Verlängerung

Tourencharakter
Geradelt wird auf Sand- und Kieselwegen, sowie auf nur teilweise asphaltierten Treidelpfaden und wenig befahrenen Nebenstrassen.



10.04. - 09.10.
Anreise Samstag
Saison 1: 10.04. - 30.04. | 02.10. - 09.10.
Saison 2: 01.05. - 11.06. | 11.09. - 01.10.
Saison 3: 12.06. - 10.09.

Preise pro Person

Buchungscode	FR-CMRTS-08A
Saison 1	**1'005.-**
Saison 2	**1'235.-**
Saison 3	**1'389.-**
Zuschlag EZ	475.-
Velo 21-Gang Unisex	159.-
Elektrovelo	315.-

Kategorie: 3*- Hotels (franz. Klassifizierung)

Zusatznächte auf unserer Website.

Leistungen
- Übernachtungen inkl. Frühstück
- Persönliche Toureninformation (auf Englisch)
- Gepäcktransfer
- Bestens ausgearbeitete Routenführung
- Digitale Reiseunterlagen inkl. Navigations-App
- GPS-Daten verfügbar
- Service Hotline

Hinweise
- Kurtaxe nicht im Reisepreis enthalten

8 Tage / 7 Nächte

Reisen am Wasser | Kultur | Kulinarik

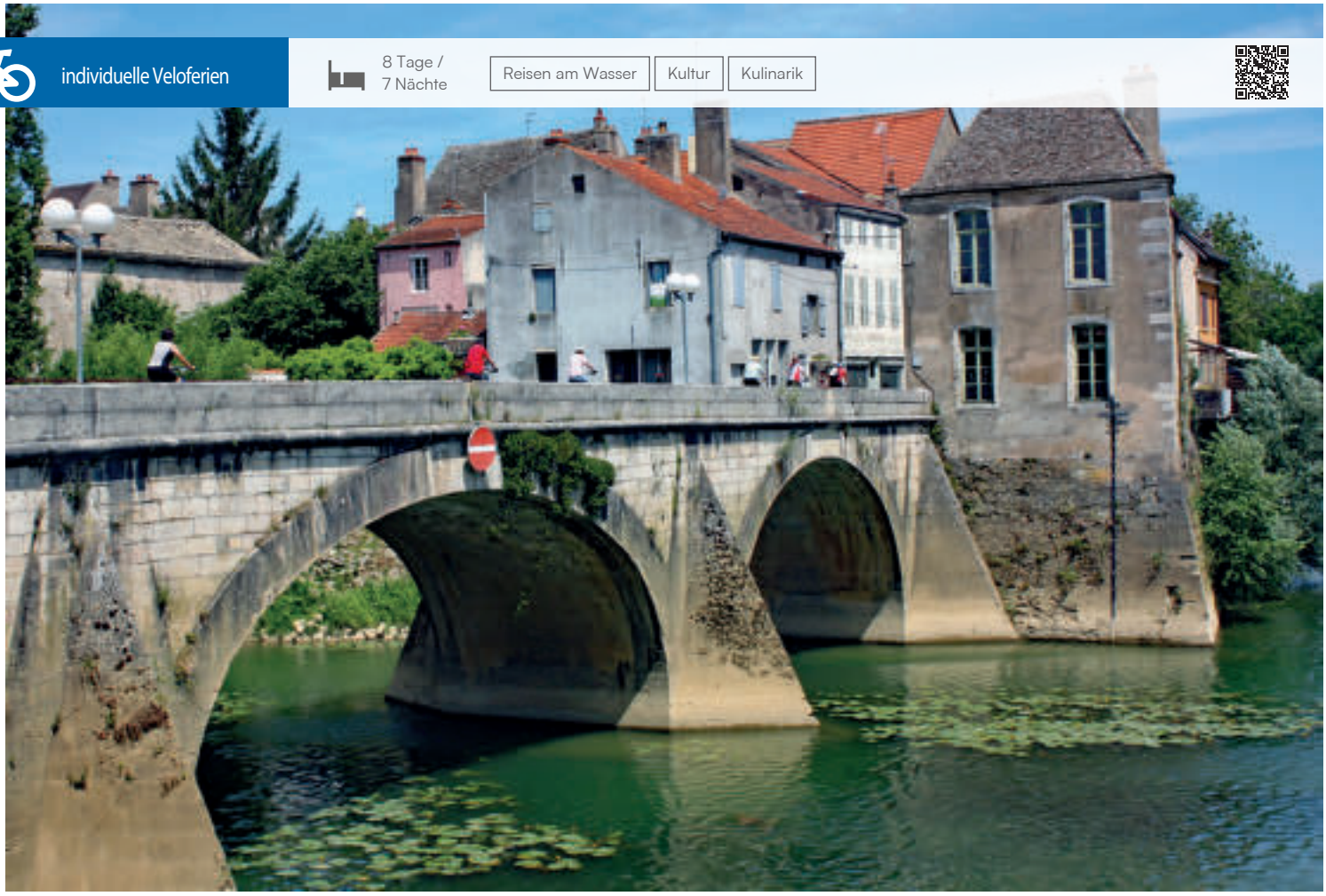

10.04. - 09.10.
Anreise Samstag
Saison 1: 10.04. - 30.04. | 02.10. - 09.10.
Saison 2: 01.05. - 11.06. | 18.09. - 01.10.
Saison 3: 12.06. - 17.09.

Preise pro Person

Buchungscode	FR-BURBB-08X
Saison 1	1'005.-
Saison 2	1'169.-
Saison 3	1'279.-
Zuschlag EZ	465.-
Velo 21-Gang Unisex	139.-
Elektrovelo	315.-

Kategorie: 3*-Hotels und 1x im Chambres d'hôtes (franz. Klassifizierung)

Zusatznächte auf unserer Website.

Leistungen
- Übernachtungen inkl. Frühstück
- Gepäcktransfer
- Bestens ausgearbeitet Routenführung
- Digitale Reiseunterlagen inkl. Navigations-App
- GPS-Daten verfügbar
- Service-Hotline

Hinweise
- Kurtaxe nicht im Reisepreis enthalten

Burgund

Alte Bahnstrassen, Flüsse und Kanäle.

Diese Rundreise durch das Burgund verbindet alles, was das Herz von Genussradlern höherschlagen lässt: sanfte Weinberge, geschichtsträchtige Städte und entspannte Wege entlang der Saône. Start- und Zielpunkt ist das charmante Beaune, Zentrum des Burgunder Weins. Unterwegs erwarten Sie die lebendige Stadt Mâcon, das historische Chalon-sur-Saône und das elegante Dijon. Die Route führt durch weltberühmte Weinlagen, vorbei an Winzerdörfern und einladenden Kellereien — ideal für kleine Verkostungspausen. Ob Kultur, Kulinarik oder Natur: Diese Reise ist ein Fest für alle Sinne.

1. Tag: Anreise nach Beaune
2. Tag: Beaune — Buxy/ Saint Boil/ Umgebung
↔ ca. 55 km ↑ 400 m ↓ 380 m
3. Tag: Buxy/ Saint Boil/ Umgebung — Mâcon
↔ ca. 54 km ↑ 270 m ↓ 330 m
4. Tag: Mâcon — Chalon-sur-Saône
↔ ca. 67 km ↑ 100 m ↓ 120 m
5. Tag: Chalon-sur-Saône — Saint-Jean-de-Losne/ Umgebung
↔ ca. 72 km ↑ 130 m ↓ 120 m
6. Tag: Saint-Jean-de-Losne/ Umgebung — Dijon
↔ ca. 31 km ↑ 70 m ↓ 120 m
7. Tag: Dijon — Beaune
↔ ca. 51 km ↑ 310 m ↓ 350 m
8. Tag: Abreise oder Verlängerung

Tourencharakter
Leichte Velotour teilweise über die „Voie Verte" (alte Bahnstrecken bzw. Treidelpfade an Kanälen), dadurch werden Anstiege vermieden. Ansonsten fahren Sie auf Velowanderwegen abseits befahrener Strassen und auf kleinen Strässchen.





Bordeaux - Toulouse

Auf grünen Wegen entlang des Garonne Kanals

Der Canal de Garonne wurde fast vollständig in einen grünen Weg umgewandelt, der von den Docks von Bordeaux bis zu den rosa Plätzen von Toulouse führt. Folgen Sie diesem alten Kanal-Treidelpfad, der zu einer Promenade und einem Entdeckungsraum umgebaut wurde, den Sie mit Spaziergängern und Bootsfahrern teilen können. Zwischen Flüssen, Weinbergen und Obstgärten warten zahlreiche alte Festungsstädte darauf, Ihnen ihre Geheimnisse und ihre Geschichte zu offenbaren. Sie werden von Ruhe, Lebensfreude, Geselligkeit und Gastronomie umgeben sein.

1. Tag: **Anreise nach Bordeaux**
2. Tag: **Bordeaux — Rauzan**
ca. 50 km ↑ 360 m ↓ 367 m
3. Tag: **Rauzan — Marmande**
ca. 65 km ↑ 430 m ↓ 476 m
4. Tag: **Marmande — Agen**
ca. 60 km ↑ 170 m ↓ 147 m
5. Tag: **Agen — Moissac**
ca. 50 km ↑ 115 m ↓ 93 m
6. Tag: **Moissac — Toulouse**
ca. 65 km ↑ 150 m ↓ 74 m
7. Tag: **Abreise oder Verlängerung**

Tourencharakter

Entlang des Garonne Canals radeln Sie hauptsächlich auf Velowegen, geteerten Landwirtschaftsstrassen und verkehrsarmen Nebenstrassen, welche leicht zu befahren sind.



17.04. - 10.10.
Anreise täglich
Saison 1: 17.04. - 10.10.

Preise pro Person

Buchungscode FR-AQRBT-	Kat. A 07A	Kat. B 07B
Saison 1	**1'309.-**	**1'175.-**
Zuschlag EZ	465.-	499.-
Zuschlag für Alleinreisende	159.-	159.-
21-Gang Unisex	145.-	145.-
Elektrovelo	245.-	245.-

Kategorie A: 3*- und 4*-Hotels und Gasthäuser mit Charme (franz. Klassifizierung) |
Kategorie B: 2*- und 3*-Hotels und Gasthäuser (franz. Klassifizierung)

Zusatznächte auf unserer Website.

Leistungen
- Übernachtungen inkl. Frühstück
- 1 Abendessen
- Gepäcktransfer
- Bestens ausgearbeitete Routenführung
- Reiseunterlagen (1x pro Zimmer)
- Navigations-App und GPS-Daten
- Service Hotline

Hinweise
- Kurtaxe im Reisepreis enthalten!

7 Tage / 6 Nächte

Kultur | Küstenlandschaft

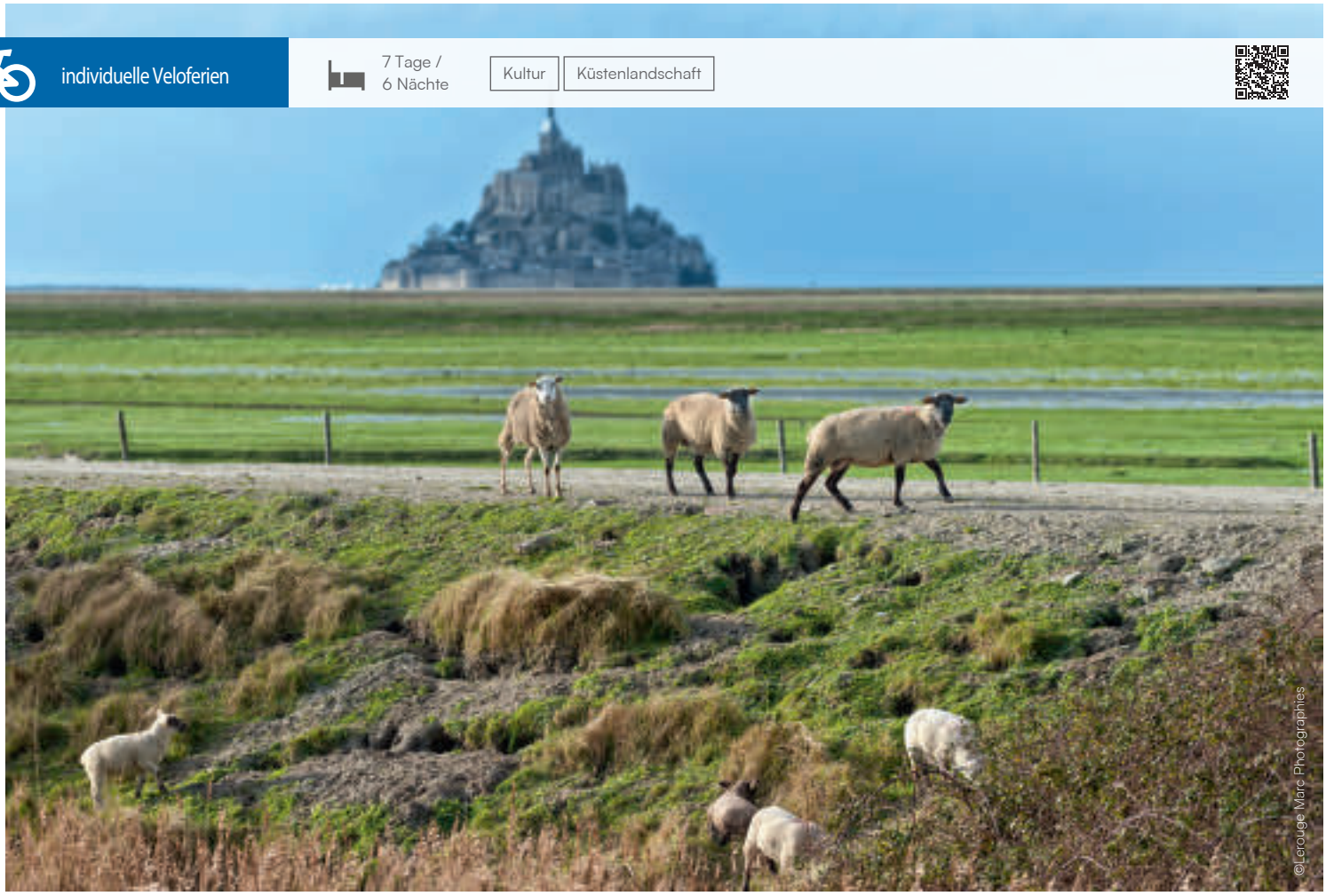

©Lerouge Marc Photographies

Bretagne Rundtour

Entlang der Smaragdküste

Salzige Meeresluft und eine Meeresbrise begrüssen Sie zu Ihrer Veloreise. Land und Wasser fliessen in der Bretagne scheinbar mühelos ineinander. Bestes Beispiel dafür ist das Kloster Le Mont-Saint-Michel, welches über dem Wasser zu schweben scheint. Die Fahrt entlang der Smaragdküste zu diesem meisterhaften Bauwerk ist eines der Highlights dieser Reise. Anschliessend erkunden Sie charmante Kleinstädte im «Herz der Bretagne». Am Ende der Reise erreichen Sie wieder den funkelnden Atlantik. Eine frische Brise streicht Ihnen um die Nase und die Sonne versinkt im Meer. In der Bretagne liegt Magie in der Luft.

25.04. - 19.09.
Anreise Dienstag, Donnerstag, Sonntag
Saison 1: 25.04. - 25.06. | 01.09. - 19.09.
Saison 2: 26.06. - 31.08.

Preise pro Person

Buchungscode FR-BRRRS-	Kat. A 07A	Kat. B 07B
Saison 1	**1'339.-**	**939.-**
Zuschlag EZ	919.-	495.-
Zuschlag für Alleinreisende	239.-	239.-
Saison 2	**1'585.-**	**1'129.-**
Zuschlag EZ	969.-	529.-
Zuschlag für Alleinreisende	239.-	239.-
Zuschlag Halbpension (5x)	295.-	275.-
Velo 21-Gang Unisex	145.-	145.-
Elektrovelo	245.-	245.-

Kategorie A: 3*- und 4*-Hotels (franz. Klassifizierung)
Kategorie B: 3*-Hotels (franz. Klassifizierung)

Zusatznächte auf unserer Website.

Leistungen

• Übernachtungen inkl. Frühstück • 1 Abendessen • Persönliche Toureninformation (EN) • Gepäcktransfer • Bestens ausgearbeitete Routenführung • Reiseunterlagen (1x pro Zimmer) • Navigations-App und GPS-Daten • Service Hotline

Optional

• Bei Halbpension Abendessen (meist mehrgängig)

Hinweise

• Kurtaxe im Reisepreis enthalten!

1. Tag: Anreise nach Saint-Malo
2. Tag: Saint-Malo — Dol de Bretagne
ca. 50 km ↑ 300 m ↓ 300 m
3. Tag: Dol de Bretagne — Pontorson (Mont-St-Michel)
ca. 40 km ↑ 80 m ↓ 80 m
4. Tag: Pontorson — Combourg
ca. 55 km ↑ 370 m ↓ 378 m
5. Tag: Combourg — Dinan
ca. 35 km ↑ 250 m ↓ 260 m
6. Tag: Dinan — Saint-Malo
ca. 35 km ↑ 350 m ↓ 390 m
7. Tag: Abreise oder Verlängerung

Tourencharakter
Sie radeln auf kleinen Strassen, Landwirtschaftswegen, Velowegen und Pfaden. Kleinere Steigungen sind zu überwinden.



8 Tage / 7 Nächte

Reisen am Wasser | Küstenlandschaft

individuelle Veloferien



©CRTB - Verneuil Teddy

Varianten
Diese Reise können Sie auch mit Hotels der Kategorie A buchen (2x 3*-Hotels, 2 x 4*-Hotel in Saint-Bruieuc und Saint-Quay (franz. Klassifizierung). Nähere Infos auf unserer Website.

Rosa Granitküste

Von Saint-Brieuc nach Lannion

Die herrliche Tour führt entlang des Ärmelkanals, nahe der Klippen von Goëlo, der Ajoncs-Küste und der rosa Granitküste. Ein geologisches Wunder stellen die riesigen, rosafarbenen Granitkolosse von Ploumanac'h mit ungewöhnlichen Formen dar. Vielleicht die schönsten Anblicke der bretonischen Landschaft! An der Küste mit Kieselstränden, Buchten und von den Wellen geformten Halbinseln bietet sich ein magisches Spektakel, das die wandelbaren Lichter der Bretagne betont. Mit dem Schiff lassen sich die Insel Bréhat und die Inselgruppe der «Sept-Îles» erreichen — Orte von überraschender Exotik.

1. Tag: Anreise nach Saint-Brieuc
2. Tag: Saint-Brieuc — Saint-Quay-Portrieux
↦ ca. 34 km ↑ 473 m ↓ 360 m
3. Tag: Saint-Quay-Portrieux — Paimpol
↦ ca. 33 km ↑ 377 m ↓ 275-355 m
4. Tag: Insel Bréhat
↦ ca. 12 km ↑ 118 m ↓ 125 m
5. Tag: Kat. B: Paimpol — Tréguier | Kat. A: Paimpol — Perros-Guirec
↦ ca. 31-49 km ↑ 256-315 m ↓ 220-545 m
6. Tag: Kat. B: Tréguier — Ploumanach | Kat. A: Rundtour Perros-Guirec
↦ ca. 30-43 km ↑ 346-390 m ↓ 340-500 m
7. Tag: Kat. B: Ploumanach — Lannion | Kat. A: Tag zur freien Verfügung
↦ ca. 35 km ↑ 393 m ↓ 190 m
8. Tag: Abreise oder Verlängerung

Tourencharakter
Hauptsächlich auf kleinen Strassen, teilweise auf befestigten Wegen. Meist eben, mit kleinen Erhebungen. Durch die Nähe zum Meer kann es tagsüber teils windig sein. Auch das Wetter kann schnell umschlagen.



01.04. - 31.10.
Anreise täglich
Saison 1: 01.04. - 23.04. | 01.10. - 31.10.
Saison 2: 24.04. - 30.06. | 01.09. - 30.09.
Saison 3: 01.07. - 31.08.

Preise pro Person

Buchungscode	FR-BRRSP-08A
Saison 1	**1'519.-**
Zuschlag EZ	995.-
Zuschlag für Alleinreisende	149.-
Saison 2	**1'725.-**
Zuschlag EZ	1'099.-
Zuschlag für Alleinreisende	149.-
Saison 3	**1'899.-**
Zuschlag EZ	1'155.-
Zuschlag für Alleinreisende	149.-
Velo 21-Gang Unisex	165.-
Gravelbike	199.-
Elektrovelo	265.-

Kategorie B: 2*- und 3*-Hotels (franz. Klassifizierung)

Zusatznächte auf unserer Website.

Leistungen
• Übernachtungen inkl. Frühstück • 2 Abendessen • Persönliche Toureninformation • Gepäcktransfer • Schifffahrt Ploubazlanec - Ile de Brehat (exkl. Velos) (4. Tag) • Digitale Reiseunterlagen inkl. Navigations-App • GPS-Daten verfügbar • Service Hotline

Hinweise
• Kurtaxe im Reisepreis enthalten!

8 Tage / 7 Nächte

Bestseller | Kultur | Kulinarik



Charme Reise

Avignon: Grand Hôtel 4*

Das Avignon Grand Hotel liegt am Fusse der Stadtmauer und nur wenige Schritte vom Palais des Papes und der Pont Saint-Bénézet entfernt.

- Orange: Grand Hôtel Orange 4*
- Arles: Hotel Arles Plaza 4*
- Nîmes: Hotel Marquis de la Baume 4*
- Uzès: Hôtel Entraigues 4*

©© Klemme

Provence und Camargue

Sur le pont d'Avignon ...

Die Provence — das Sonnenland Frankreichs mit fruchtbaren, üppigen Ebenen, Mittelmeerküste, kulturellen Zentren der Antike und des Mittelalters, duftenden Kräutern und provenzalischer Lebensart. Neben der abwechslungsreichen Landschaft bestechen Geschichte, Kunst und Architektur. Im grandiosen Gegensatz dazu die Camargue: eine naturgeschützte Sumpflandschaft im Rhônedelta, mit ihren berühmten rosafarbenen Flamingos und den weissen Pferden. Und immer wieder atmen Sie das Leben der Provence: buntes Treiben in den Städten, farbenprächtige Märkte, Dorfleben unter Platanen und ein Hauch südlicher Gelassenheit.

20.03. - 23.10.
Anreise Montag, Samstag
Saison 1: 20.03. - 16.04. | 03.10. - 23.10.
Saison 2: 17.04. - 22.05. | 12.09. - 02.10.
Saison 3: 23.05. - 11.09.

Preise pro Person		Charme	Kat. A
Buchungscode	FR-PRRHP-	08D	08A
Saison 1		1'305.-	1'005.-
Saison 2		1'539.-	1'219.-
Saison 3		1'655.-	1'325.-
Zuschlag EZ		739.-	359.-
Mietvelo		115.-	115.-
Mietvelo-PLUS		199.-	199.-
Elektrovelo		315.-	315.-

Kat. Charme: siehe Beschreibung | Kat. A: komfortable 3*-Hotels (franz. Klassifizierung), teilweise mit Pool.

Leistungen

- Übernachtungen inkl. Frühstück
- Persönliche Toureninformation
- Gepäcktransfer
- Bestens ausgearbeitete Routenführung
- Digitale Reiseunterlagen inkl. Navigations-App
- GPS-Daten verfügbar
- Service Hotline

Hinweise

- Kurtaxe nicht im Reisepreis enthalten

1. Tag: Anreise nach Orange
2. Tag: Orange — Châteauneuf-du-Pape — Avignon
↔ ca. 46 km ↑ 245-250 m ↓ 270-275 m
3. Tag: Avignon — St. Rémy — Arles
↔ ca. 54 km ↑ 145-270 m ↓ 165-275 m
4. Tag: Rundtour Camargue
↔ ca. 44 km ↑ 40-120 m ↓ 45-75 m
5. Tag: Arles — Nîmes
↔ ca. 50 km ↑ 40-120 m ↓ 45-75 m
6. Tag: Nîmes — Pont du Gard — Uzès
↔ ca. 42 km ↑ 75-230 m ↓ 95-165 m
7. Tag: Uzès — Orange
↔ ca. 57 km ↑ 260 m ↓ 350 m
8. Tag: Abreise oder Verlängerung

Tourencharakter

Bis auf kleine Anstiege im Hügelland der Garrigue und in den Alpilles erwartet Sie eine mittelschwere und abwechslungsreiche Tour. Diese verläuft überwiegend auf kleinen, verkehrsarmen Strassen und asphaltierten Wirtschaftswegen.



7 Tage / 6 Nächte

Kultur | Kulinarik

individuelle Wanderferien

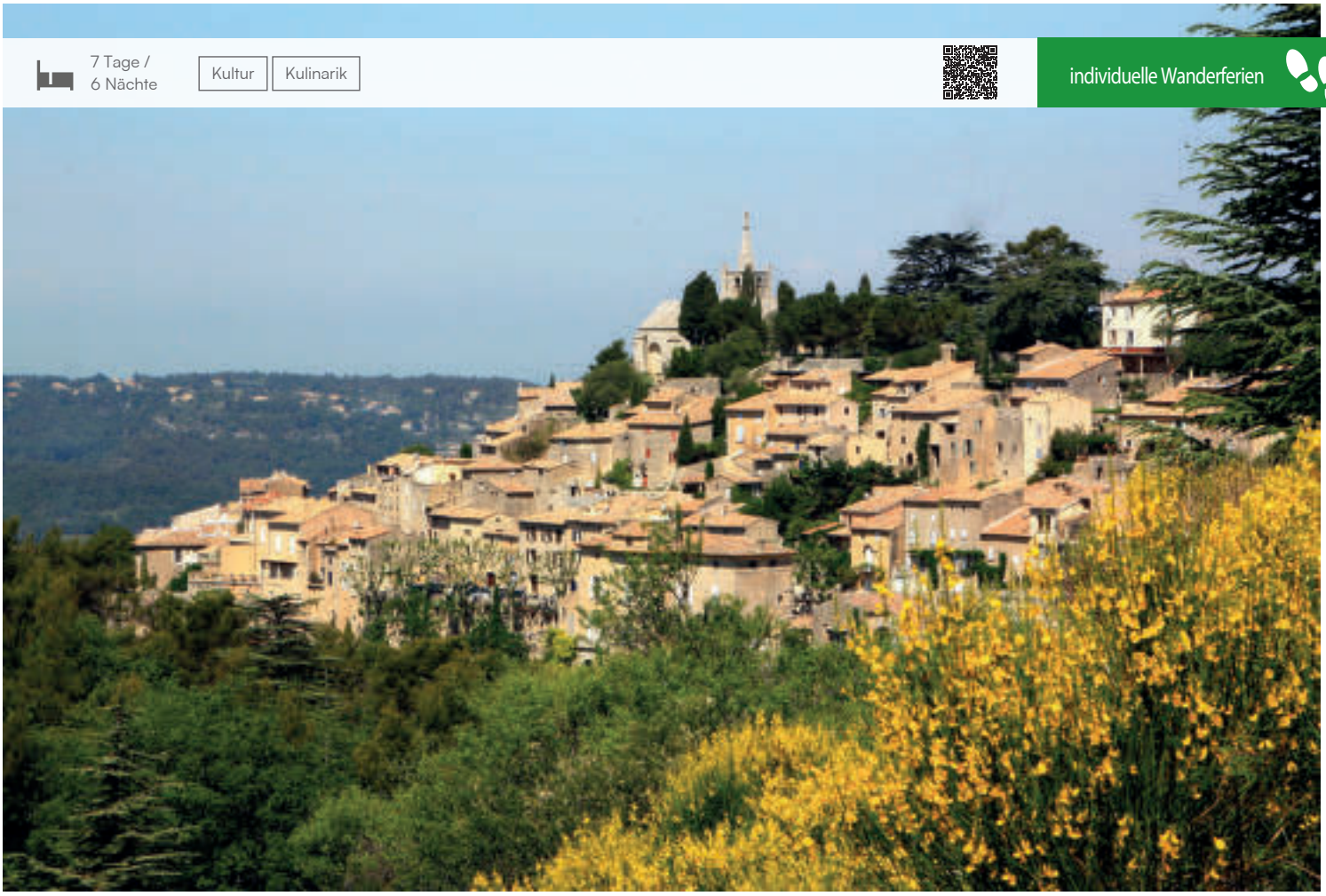

Provence

Die schönsten Dörfer im Luberon

Nirgendwo sonst zeigt sich die Provence derart vielfältig und farbenprächtig wie in dieser Region. Tausend Jahre alte Dörfer erheben sich spektakulär von den Tälern und werden als die schönsten in ganz Frankreich bezeichnet. Weite Mohnblumenfelder, duftende Lavendelfelder bieten sich als wundervolle Picknickplätze an. Ihre Reise beginnt in Isle sur la Sorgue, mit seinen altertümlichen Kanälen auch als das Venedig des Luberons bekannt. Von der grössten Quelle Frankreichs, der Fontaine-de-Vaucluse geht es abseits der Touristenströme in bekannte Dörfer wie das malerische Gordes. Ein ganz besonderes Highlight ist die Besichtigung des Zisterzienserklosters Abbaye Sénanque.

1. Tag: Anreise nach Isle sur la Sorgue
2. Tag: Isle sur la Sorgue — Gordes
ca. 4.5 h | ca. 13 km | ↑ 450 m | ↓ 200 m
3. Tag: Rundwanderung zum Kloster Sénanque
ca. 3.5 h | ca. 10 km | ↑ 250 m | ↓ 250 m
4. Tag: Gordes — Bonnieux
ca. 3.5 h | ca. 11 km | ↑ 320 m | ↓ 250 m
5. Tag: Bonnieux — Buoux
ca. 4.5 h | ca. 14 km | ↑ 250 m | ↓ 150 m
6. Tag: Buoux — Isle sur la Sorgue
ca. 4.5 h | ca. 12 km | ↑ 500 m | ↓ 500 m
7. Tag: Abreise oder Verlängerung

Tourencharakter

Sie können Wandern, Kultur und Genuss bei dieser Reise sehr gut kombinieren. Die Wege durch das hügelige Luberon sind gut und einfach zu begehen, Sie sollten lediglich eine gute Grundkondition mitbringen. Es erwartet Sie eine bezaubernde, farbenprächtige Naturlandschaft und entzückende kleine Dörfer.



25.03. - 05.11.

Anreise täglich

Saison 1: 25.03. - 31.03.

Saison 2: 01.04. - 25.04. | 26.09. - 05.11.

Saison 3: 26.04. - 25.06. | 25.08. - 25.09.

Preise pro Person

Buchungscode	FR-PRWIS-07X
Saison 1	**989.-**
Zuschlag EZ	475.-
Zuschlag für Alleinreisende	319.-
Saison 2	**1'165.-**
Saison 3	**1'289.-**
Zuschlag EZ	649.-
Zuschlag für Alleinreisende	319.-

Kategorie: schöne landestypischen 2*- und 3*-Hotels sowie Landhäusern, teils mit Pool (franz. Klassifizierung)

Leistungen

- Übernachtungen inkl. Frühstück
- 1 Abendessen in der Auberge des Séguins
- Gepäcktransfer
- Transfers gemäss Programm
- Digitale Reiseunterlagen inkl. Navigations-App
- GPS-Daten verfügbar
- Service Hotline

Hinweise

- Kurtaxe nicht im Reisepreis enthalten

9 Tage / 8 Nächte

Tiererlebnis | Reisen am Wasser | Küstenlandschaft

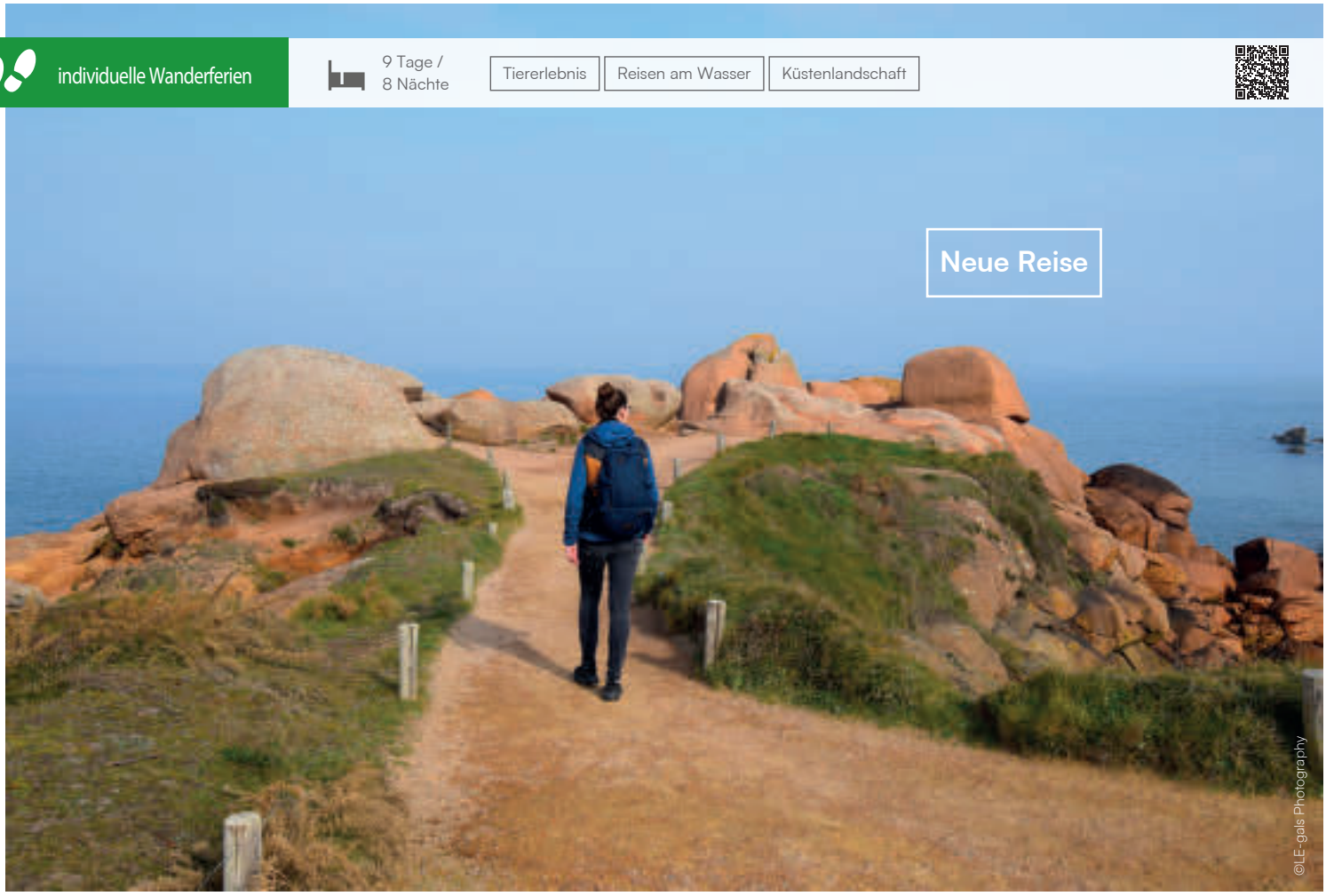

Küstenwanderung Südbretagne

Von Pont-l'Abbé nach Douarnenez auf dem Zöllnerpfad

Diese Wanderreise führt Sie durch einige der eindrucksvollsten Landschaften der Bretagne - vom Pays Bigouden über die Bucht von Audierne und die berühmte Pointe du Raz bis nach Douarnenez. Entlang des historischen Zöllnerpfads wechseln sich weisse Sandstrände, blühende Heidelandschaften, kleine Fischerhäfen und wilde Felsküsten ab. Zu den Höhepunkten zählen die spektakuläre Pointe du Raz und das Naturreservat Cap Sizun mit seinen steilen Klippen, türkisfarbenen Buchten und vom Wind geformten Felsen. In Douarnenez, einer traditionsreichen Hafenstadt an einer der schönsten Buchten der Bretagne, findet die Wanderreise ihren Abschluss.

15.04. - 05.10.
Anreise täglich
Saison 1: 15.04. - 30.06. | 01.09. - 05.10.
Saison 2: 01.07. - 31.08.

Preise pro Person

Buchungscode	FR-BIWPD-09X
Saison 1	**1'805.-**
Zuschlag EZ	649.-
Zuschlag für Alleinreisende	345.-
Saison 2	**2'065.-**
Zuschlag EZ	715.-
Zuschlag für Alleinreisende	345.-

Kategorie: 2*- und 3*- Hotels und Gasthäuser

Zusatznächte auf unserer Website.

Leistungen
- Übernachtungen inkl. Frühstück
- Abendessen (ausser Tag 5)
- Gepäcktransfer
- Bestens ausgearbeitete Routenführung
- Transfers gemäss Programm
- Ausführliche Reiseunterlagen (1x pro Zimmer)
- GPS-Daten verfügbar
- Service Hotline

Hinweise
- Kurtaxe nicht im Reisepreis enthalten

1. Tag: Anreise nach Pont-l'Abbé
2. Tag: Pont-l'Abbé — Lesconil
ca. 5 h ca. 20 km ↑ 45 m ↓ 50 m
3. Tag: Lesconil — Penmarc'h
ca. 5 h ca. 18 km ↑ 35 m ↓ 35 m
4. Tag: Penmarc'h — Languidou
ca. 6.5-7.5 h ca. 24 km ↑ 155 m ↓ 145 m
5. Tag: Penhors — Audierne
ca. 6 h ca. 21 km ↑ 75 m ↓ 65 m
6. Tag: Audierne — Baie des Trépassés
ca. 6 - 7 h ca. 24 km ↑ 205 m ↓ 215 m
7. Tag: Baie des Trépassés — Lesven — Baie des Trépassés
ca. 6-7 h ca. 23 km ↑ 290 m ↓ 280 m
8. Tag: Baie des Trépassés — Kastel Koz — Douarnenez
ca. 6-7 h ca. 23 km ↑ 255 m ↓ 325 m
9. Tag: Abreise oder Verlängerung

Tourencharakter
Die Wanderung verläuft auf gut begehbaren Küstenwegen und erfordert keine besonderen technischen Kenntnisse, jedoch eine gute Grundkondition und Trittsicherheit. Während die ersten Etappen eher gemütlich verlaufen, wird das Gelände im weiteren Verlauf zunehmend hügelig und felsig mit häufigeren Auf- und Abstiegen. Die letzten Etappen entlang der wilden Steilküste sind etwas anspruchsvoller.



7 Tage / 6 Nächte | Küstenlandschaft | Reisen mit Hund

individuelle Wanderferien



Riana Achermann - Mitarbeiterin Eurotrek: Wer raue Küsten und spektakuläre Ausblicke liebt, wird die Bretagne ins Herz schliessen. Die Wege führen entlang der Rosa Granitküste, vorbei an Leuchttürmen und durch idyllische Dörfer. Dank der gewaltigen Gezeiten zeigte sich die Landschaft jeden Tag von einer anderen Seite. Dazu kamen frische Meeresfrüchte, regionale Spezialitäten und viele Pain au Chocolat, die jeden Wandertag perfekt abrundeten.

Varianten
Diese Reise können Sie auch in der längeren Variante mit 9 Tagen / 8 Nächten buchen. Die Route verlängert sich nach Ploumanac'h und wird durch die Rundwanderung «Trégastel» ergänzt. Nähere Infos auf unserer Website.

Die Steilküste der Bretagne

Zerklüftete Küsten und ländliches Leben

Man sagt, dass in der Bretagne das Meer eine Liebesbeziehung mit dem Land geschlossen hat. So dringt im Rhythmus der Gezeiten das Meer täglich tief in das Landesinnere ein. 350 Kilometer Küstenlinie der «Côtes d'Armor» liegen zerklüftet im Norden der Bretagne. Sie ist Heimat unzähliger Seevögel, Wildblumen und reicher, geheimnisumwitterter Geschichte. Ihre Wanderung führt von Ost nach West, von der Goëlo-Küste zur rosa Granitküste, der «Côte de Granit Rose». Meistens folgen Sie der Küste, doch Einblicke ins ländliche Leben kommen nicht zu kurz. Zahlreiche Buchten laden zum Schwimmen ein.

1. Tag: Rundwanderung Île de de Bréhat
ca. 2.5-6 h ca. 10-20 km ↑ 100 m ↓ 100 m
2. Tag: Paimpol — Tréguier
ca. 5-7 h ca. 19-26 km ↑ 200 m ↓ 200 m
3. Tag: Tréguier — Port-Blanc
ca. 5-7 h ca. 19-26 km ↑ 320 m ↓ 350 m
4. Tag: Port-Blanc — Perros-Guirec
ca. 4.5 h ca. 16 km ↑ 200 m ↓ 190 m
5. Tag: Rundwanderung «Sept Îles»
ca. 4.5 h ca. 11 km ↑ 220 m ↓ 280 m
6. Tag: Abreise oder Verlängerung

Tourencharakter
Gemütliche Wanderungen auf Feldwegen, Nebenstrassen und Dünen. Teilweise als «Grand Route» markiert. Die Tagesetappen können individuell angepasst werden und daher reicht eine gute Grundkondition.



01.06. - 30.11.
Anreise täglich
Saison 1: 01.03. - 30.04. | 01.10. - 30.11.
Saison 2: 01.05. - 30.09.
Saison 3: 01.06. - 31.08.

Preise pro Person

Buchungscode	FR-BRWPP-07X
Saison 1	**989.-**
Zuschlag EZ	415.-
Zuschlag für Alleinreisende	169.-
Saison 2	**1'239.-**
Zuschlag EZ	525.-
Zuschlag für Alleinreisende	169.-

Kategorie: schöne 2*- und 3*-Hotels und 1 x 4*-Hotels in Strandlage oder am Hafen, teilweise mit Meerblick (franz. Klassifizierung)

Leistungen
- Übernachtungen inkl. Frühstück
- Gepäcktransport
- Bestens ausgearbeitete Routenführung
- Reiseunterlagen (1x pro Zimmer)
- Transfers gemäss Programm
- GPS-Daten verfügbar
- Service Hotline

Hinweise
- Kurtaxe nicht im Reisepreis enthalten

7 Tage / 6 Nächte

Bergwelten | Küstenlandschaft

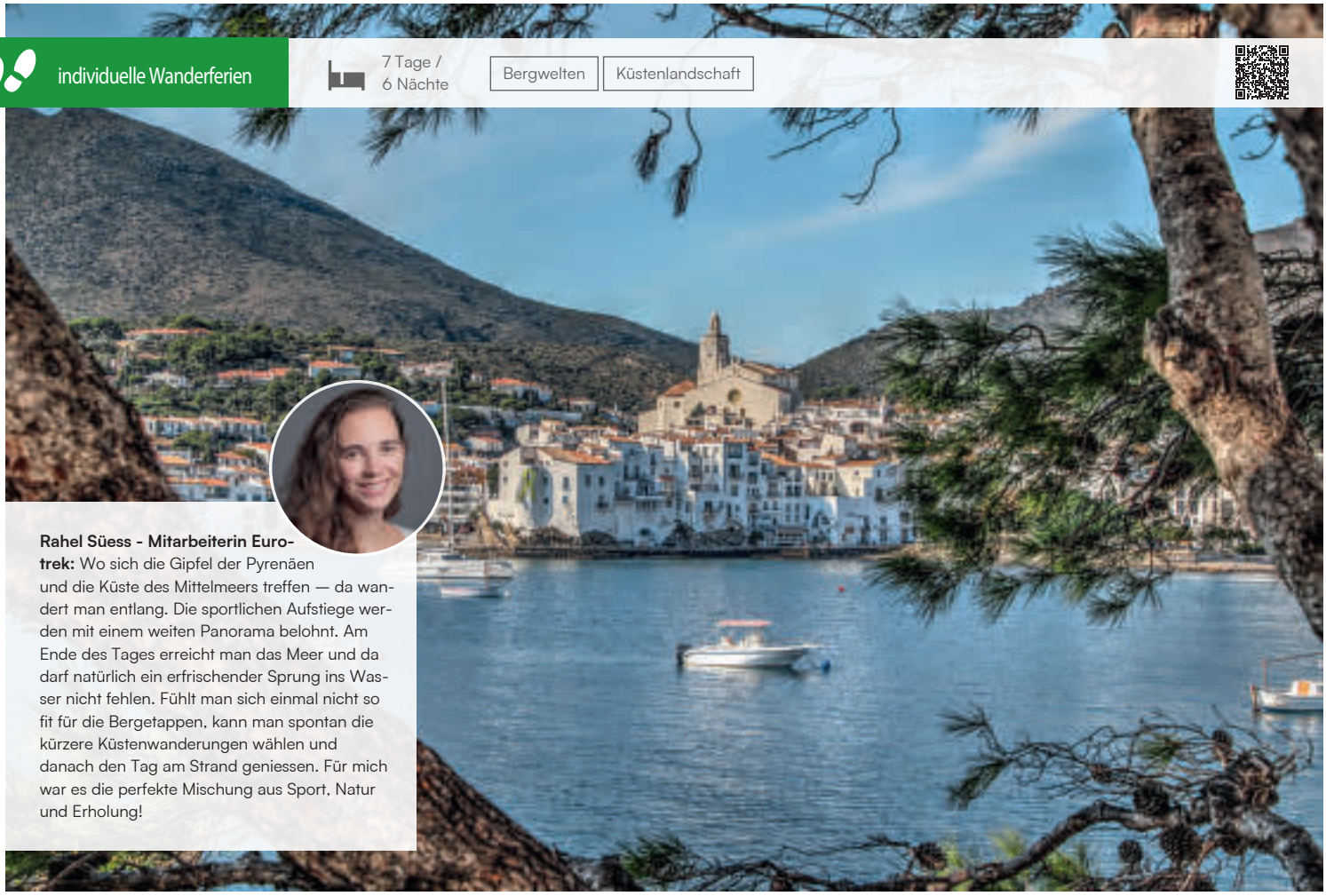

Rahel Süess - Mitarbeiterin Eurotrek: Wo sich die Gipfel der Pyrenäen und die Küste des Mittelmeers treffen — da wandert man entlang. Die sportlichen Aufstiege werden mit einem weiten Panorama belohnt. Am Ende des Tages erreicht man das Meer und da darf natürlich ein erfrischender Sprung ins Wasser nicht fehlen. Fühlt man sich einmal nicht so fit für die Bergetappen, kann man spontan die kürzere Küstenwanderungen wählen und danach den Tag am Strand geniessen. Für mich war es die perfekte Mischung aus Sport, Natur und Erholung!

Küstenwanderung Pyrenäen

Katalanische Steilküste, Buchten & Bergpanoramen

Eine abwechslungsreiche Wanderwoche entlang der «purpurnen» Côte Vermeille im französischen Roussillon und der spanischen Costa Brava. Jeden Tag wählen Sie zwischen einer Wanderung entlang der Küste oder einer Bergroute in den östlichsten Erhebungen der Pyrenäen. Weingärten, mediterraner Macchia und felsige Buchten machen dies zu einer äusserst sehenswerten Ferienwoche. Die Beschaulichkeit dieser charmanten Gegend wird Sie begeistern, ebenso wie die aussichtsreichen Wanderwege im Naturpark Cap Creus und die kleinen Fischerdörfer entlang der Küste!

15.03. - 31.10.
Anreise täglich
Saison 1: 15.03. - 30.06. | 15.09. - 31.10.

Preise pro Person

Buchungscode	FR-KAWCC-07X
Saison 1	1'069.-
Zuschlag EZ	425.-
Zuschlag für Alleinreisende	335.-

Kategorie: 1x 4*-Hotel, 3*- und 2*-Hotels (franz. Klassifizierung)

Zusatznächte auf unserer Website.

Leistungen
- Übernachtungen inkl. Frühstück
- 3 Abendessen (Tag 2, 4 & 5)
- Gepäcktransfer
- Bestens ausgearbeitete Routenführung
- Reiseunterlagen (1x pro Zimmer)
- GPS-Daten verfügbar
- Service Hotline

Hinweise
- Kurtaxe im Reisepreis enthalten!

1. Tag: Anreise nach Collioure
2. Tag: Collioure — Banyuls
ca. 5-6 h | ca. 17 km | ↑ 660 m | ↓ 660 m
3. Tag: Banyuls — Cerbère
ca. 4-5 h | ca. 13 km | ↑ 720 m | ↓ 720 m
4. Tag: Cerbère — Llança
ca. 6-7 h | ca. 24 km | ↑ 890 m | ↓ 890 m
5. Tag: Llança — Port de la Selva
ca. 4-5 h | ca. 14 km | ↑ 580 m | ↓ 580 m
6. Tag: Port de la Selva — Cadaqués
ca. 5-7 h | ca. 17-20 km | ↑ 510-550 m ↓ 510-550 m
7. Tag: Abreise oder Verlängerung

Tourencharakter
Die täglichen Routen führen entlang von guten Wanderwegen; kurze Abschnitte führen auf felsigen Pfaden. Für die Bergetappen müssen Sie Trittsicher und Schwindelfrei sein.



12 Tage / 11 Nächte | Bergwelten | Weitwanderweg

individuelle Wanderferien

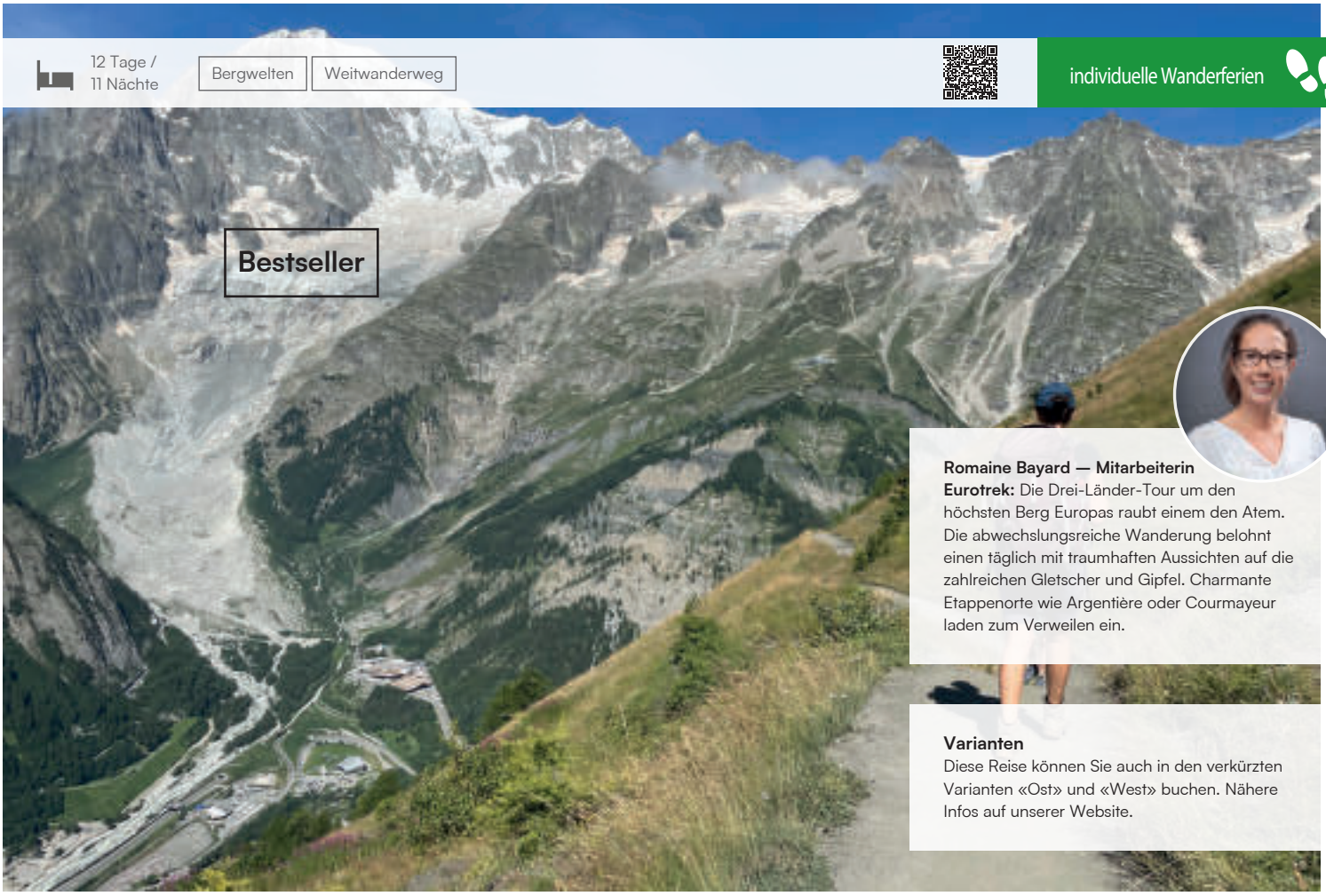

Romaine Bayard — Mitarbeiterin Eurotrek: Die Drei-Länder-Tour um den höchsten Berg Europas raubt einem den Atem. Die abwechslungsreiche Wanderung belohnt einen täglich mit traumhaften Aussichten auf die zahlreichen Gletscher und Gipfel. Charmante Etappenorte wie Argentière oder Courmayeur laden zum Verweilen ein.

Varianten
Diese Reise können Sie auch in den verkürzten Varianten «Ost» und «West» buchen. Nähere Infos auf unserer Website.

Rund um den Mont Blanc

Rund um das Herz der Alpen

Ihre Reise startet in Martigny, einer hübschen Kleinstadt im Rhônetal. Von hier besuchen Sie die Skiorte Chamonix und Courmayeur, bezwingen zahllose Bergpässe, geniessen Ausblicke auf blau-grün glitzernde Gletscherseen und lassen sich von den Fernsichten auf die weiten Bergtäler rund um den Mont Blanc verzaubern. Die Reise führt Sie durch drei Länder und zeigt Ihnen die spektakulärsten Gipfel Europas aus nächster Nähe.

1. Tag: Anreise nach Martigny
2. Tag: Martigny — Argentière
ca. 4.5-5 h | ca. 15 km | ↑ 1'060 m ↓ 1'080 m
3. Tag: Argentière — Chamonix
ca. 5-6 h | ca. 14 km | ↑ 1'365 m ↓ 605 m
4. Tag: Chamonix — Les Houches
ca. 5 h | ca. 12 km | ↑ 495 m ↓ 1'510 m
5. Tag: Les Houches — Les Contamines
ca. 4-7 h | ca. 10-18 km | ↑ 1'315 m ↓ 1'160 m
6. Tag: Les Contamines — Les Chapieux - Bourg-Saint-Maurice
ca. 6.5 h | ca. 18 km | ↑ 1'325 m ↓ 900 m
7. Tag: Bourg-Saint-Maurice — Courmayeur
ca. 4.5 h | ca. 15 km | ↑ 715 m ↓ 825 m
8. Tag: Courmayeur — Val Ferret
ca. 5 h | ca. 17 km | ↑ 1'090 m ↓ 550 m
9. Tag: Val Ferret — La Fouly
ca. 4.5 h | ca. 14 km | ↑ 760 m ↓ 930 m
10. Tag: La Fouly — Champex
ca. 5 h | ca. 15.5 km | ↑ 550 m ↓ 680 m
11. Tag: Champex — Martigny
ca. 5 h | ca. 16 km | ↑ 725 m ↓ 900 m
12. Tag: Abreise oder Verlängerung

Tourencharakter
Für die langen Etappen brauchen Sie sehr gute Grundkondition. Es gibt einige ausgesetzten Stellen, ausdauernde Trittsicherheit und Schwindelfreiheit sind erforderlich!



26.06. - 12.09.
Anreise Samstag, Sonntag
Saison 1: 28.08. - 12.09.
Saison 2: 26.06. - 27.08.

Preise pro Person

Buchungscode	CH-WSWMM-12X
Saison 1	2'549.-
Saison 2	2'809.-
Zuschlag EZ	1'195.-
Zuschlag für Alleinreisende	385.-

Kategorie: gute 4* & 3* Hotels, 2* Hotels in Bourg Saint Maurice & Les Houches (französische Klassifizierung). Je nach Verfügbarkeit können nicht immer Zimmer mit eigenem Bad gebucht werden.

Zusatznächte auf unserer Website.

Leistungen
- Übernachtungen inkl. Frühstück
- 2x Halbpension in Les Houches & Champex
- Tägliche Gepäcktransfers (1 Gepäckstück pro Person, max. 15 kg)
- Transfers laut Programm
- Bestens ausgearbeitete Routenführung
- Digitale Reiseunterlagen inkl. Navigations-App
- Service Hotline

Hinweise
- Fahrten mit den öffentlichen Verkehrsmitteln und Seilbahnen etc. nicht im Preis inbegriffen
- Kurtaxe nicht im Reisepreis enthalten

Spanien



Fokus: Andalusien

Das sonnenverwöhnte Andalusien an Mittelmeer und Atlantik ist bekannt für feine Sandstrände, Olivenanbau und die Sierra Nevada. Granada, Córdoba und Sevilla sind Perlen maurischer Architektur, in den Hügeln bezaubern weissgetünchte Dörfer. Flamenco, Stierkampftradition und Ferias prägen die Kultur.

Ortschaft: Córdoba begeistert mit seinem römischen und maurischen Erbe, etwa der Römerbrücke über dem Guadalquivir, dem Alcázar-Palast mit seinen Gärten und der Mezquita mit ihrer Halle aus 800 rot-weissen Säulen.

Natur: Der Mulhacén bei Granada ist der höchste Berg der Iberischen Halbinsel. Von seinem Gipfel schweift der Blick über die Schneegipfel der Sierra Nevada und das Mittelmeer bis zur nordafrikanischen Küste.

Kultur: In den Alpujarras-Bergen liegen umgeben von terrassierten Feldern und historischen Bewässerungskanälen sieben bezaubernde maurische Siedlungen. Sie wurden 1975 zum Dorf La Taha zusammengeschlossen.



Reiseüberblick

individuelle Veloferien

Alicante & Valencia	170
Andalusien	174
Lanzarote	171
Mallorca Finca-Sternfahrt	169
Mallorca Rund um die Insel	168
Nordspanische Küste	172
Von den Picos zur Küste	173

individuelle Wanderferien

Andalusiens weisse Dörfer	175
El Hierro	179
Mallorca Finca-Wandern	177
Wanderparadies Teneriffa	178

Weitere Touren finden Sie unter
www.eurotrek.ch/spanien

8 Tage / 7 Nächte

Reisen am Wasser | Kultur | Küstenlandschaft

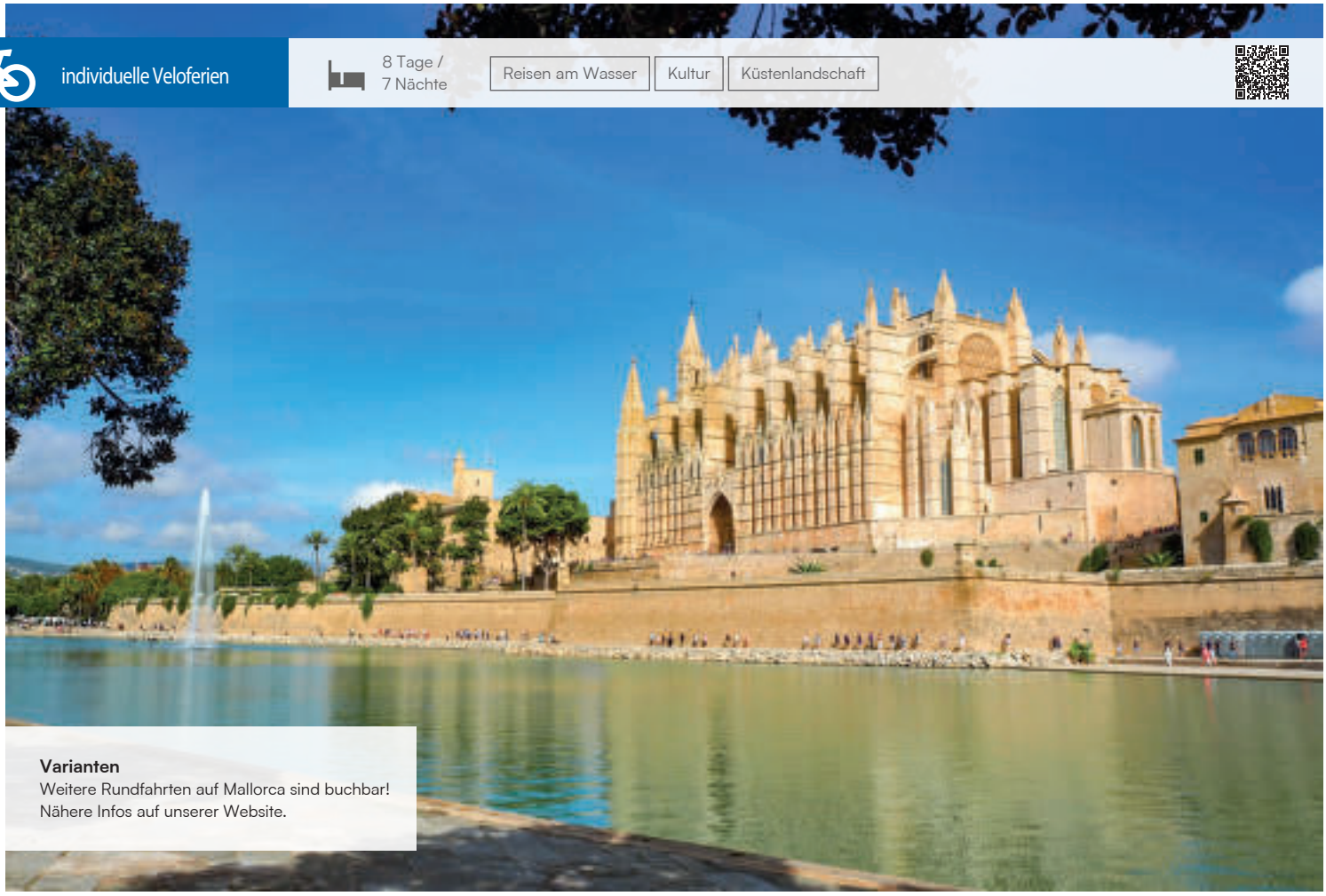

Varianten
Weitere Rundfahrten auf Mallorca sind buchbar!
Nähere Infos auf unserer Website.

Mallorca Rund um die Insel

Entspannt von Küste zu Küste

Buchten prägen die ersten beiden Etappen. Die Drachenhöhlen in Porto Cristo sind wohl bis dahin das bekannteste Naturschauspiel. Am Weg in den Norden liegt mit der Perlenstadt Manacor ein kulturelles Highlight, bevor in C'an Picafort wieder die Küste erreicht ist. Danach tauchen Sie in die Inselmitte ein, die den Küstenregionen in Schönheit um nichts nachsteht. Olivenhaine, Organgenbäume und verschlafene kleine Dörfer liegen direkt an der wunderschönen Velostrecke. Zurück an der Playa erwacht die Insel wieder zum Leben und bildet den Abschluss einer abwechslungsreichen und beeindruckenden Velotour.

1. Tag: Anreise Playa de Palma
2. Tag: Playa de Palma - Colònia Sant Jordi
|↔| ca. 61 km ↑ 240 m ↓ 240 m
3. Tag: Colònia Sant Jordi - Porto Christo/Umgebung
|↔| ca. 57 km ↑ 430 m ↓ 420 m
4. Tag: Porto Christo/Umgebung - C´an Picafort
|↔| ca. 59 km ↑ 460 m ↓ 470 m
5. Tag: C´an Picafort - Inselmitte/Inca
|↔| ca. 43 km ↑ 330 m ↓ 200 m
6. Tag: Ausflug um den Puig de Inca
|↔| ca. 60 km ↑ 450 m ↓ 450 m
7. Tag: Inselmitte/Inca - Playa de Palma
|↔| ca. 54 km ↑ 240 m ↓ 370 m
8. Tag: Abreise oder Verlängerung

■■■□ Tourencharakter

Insgesamt leicht hügeliges Streckenprofil ohne längere Steigungen. Geradelt wird auf Nebenstrassen, Wirtschaftswegen und auch auf Velowegen, immer so verkehrsarm wie möglich. Die gesamte Strecke ist fast durchgehend asphaltiert.

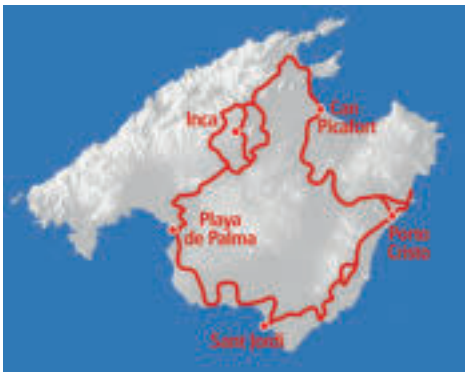

06.02. - 30.10.
Anreise Samstag
Saison 1: 06.02. - 26.02.
Saison 2: 27.02. - 26.03.
Saison 3: 27.03. - 23.04. | 16.10. - 30.10.
Saison 4: 24.04. - 14.05. | 25.09. - 15.10.
Saison 5: 15.05. - 19.06. | 04.09. - 24.09.

Preise pro Person

Buchungscode	ES-MARMM-08X-PA
Saison 1	845.-
Saison 2	1'009.-
Saison 3	1'239.-
Saison 4	1'309.-
Saison 5	1'409.-
Zuschlag EZ	439.-
Velo 21-Gang Unisex	115.-
Mietvelo-PLUS	199.-
Elektrovelo	315.-

Kategorie: 4* Hotels, in der Inselmitte Doppelübernachtung im Hotel Rural

Zusatznächte auf unserer Website.

Leistungen
- Übernachtungen inkl. Frühstück
- Persönliche Toureninformation
- Gepäcktransfer
- Digitale Reiseunterlagen inkl. Navigations-App
- GPS-Daten verfügbar
- Service Hotline

Hinweise
- Kurtaxe nicht im Reisepreis enthalten

7 Tage / 6 Nächte | Kultur | Küstenlandschaft

individuelle Veloferien

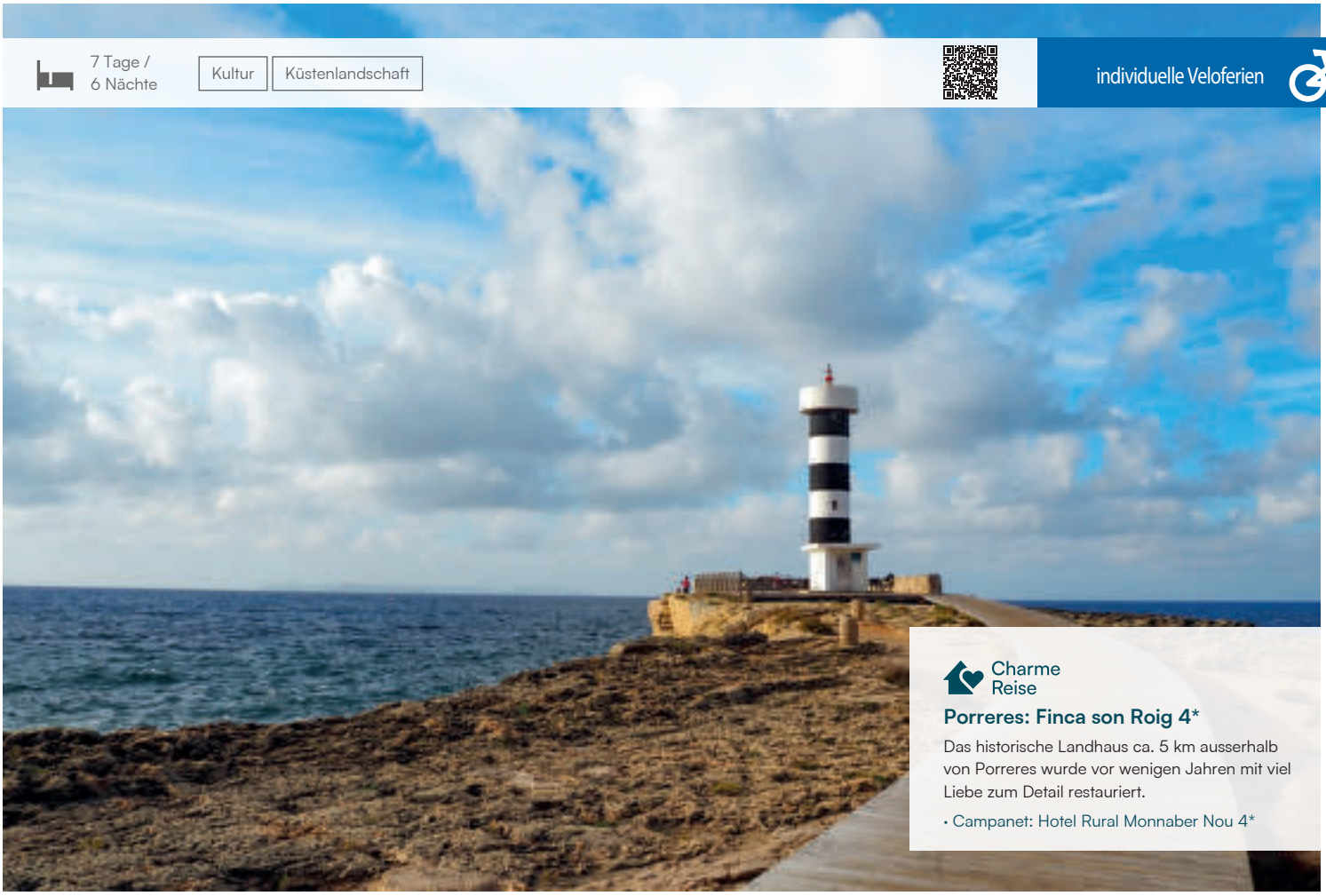

Charme Reise

Porreres: Finca son Roig 4*

Das historische Landhaus ca. 5 km ausserhalb von Porreres wurde vor wenigen Jahren mit viel Liebe zum Detail restauriert.

• Campanet: Hotel Rural Monnaber Nou 4*

Mallorca Finca-Sternfahrt

Durch das stille Herz der Insel

Abseits von Trubel und Hektik nächtigen Sie charmant und traditionell in zwei ausserordentlichen Quartieren auf Mallorca. Passend wurden die Velostrecken gewählt. So geht es über sanfte Hügel durch das landwirtschaftlich geprägte Hinterland der Insel. Oliven, Mandeln, Zitronen und Wein begegnen Ihnen nahezu bei jedem Pedaltritt. Natürlich darf auf Mallorca auch das Meer nicht fehlen! Zwei wunderschöne Veloetappen führen an die Küste, um Ihnen das kristallklare Wasser vor Spaniens bekanntester Insel zu zeigen. Verbringen Sie Ihre Veloferien auf der Baleareninsel stilvoll und naturnah!

1. Tag: Anreise nach Campanet
2. Tag: Ausflug Playa del Muro/Albufera
   ca. 59 km ↑ 240 m ↓ 250 m
3. Tag: Ausflug um den Puig de Inca
   ca. 60 km ↑ 450 m ↓ 450 m
4. Tag: Campanet — Porreres
   ca. 44 km ↑ 400 m ↓ 330 m
5. Tag: Ausflug Campos und seine Windmühlen
   ca. 42 km ↑ 190 m ↓ 190 m
6. Tag: Ausflug Porto Cristo
   ca. 39 km ↑ 180 m ↓ 310 m
7. Tag: Abreise oder Verlängerung

Tourencharakter

Insgesamt leicht hügeliges Streckenprofil ohne längere Steigungen. Geradelt wird auf Nebenstrassen, Wirtschaftswegen und auch auf Velowegen, immer so verkehrsarm wie möglich. Die gesamte Strecke ist fast durchgehend asphaltiert.



04.04. - 31.10.

Anreise Sonntag

Saison 1: 04.04. - 17.04.

Saison 2: 18.04. - 08.05. | 03.10. - 31.10.

Saison 3: 09.05. - 20.06. | 05.09. - 02.10.

Preise pro Person

Buchungscode	ES-MARCP-07D
Saison 1	**1'405.-**
Saison 2	**1'595.-**
Saison 3	**1'765.-**
Zuschlag EZ	635.-
Zuschlag Halbpension (6x)	325.-
Velo 21-Gang Unisex	115.-
Mietvelo-PLUS	199.-
Elektrovelo	315.-

Kategorie Charme: siehe Beschreibung

Zusatznächte auf unserer Website.

Leistungen

• Übernachtungen inkl. Frühstück • Persönliche Toureninformation • Gepäcktransfer • 1 Transfer Porto Cristo — Porreres/Hotel inkl. Velo • 1 Eintritt und Führung in den Tropfsteinhöhlen von Campanet • Digitale Reiseunterlagen inkl. Navigations-App • GPS-Daten verfügbar • Service Hotline

Optional

• Bei Halbpension mehrgängiges Abendessen

Hinweise

• Kurtaxe nicht im Reisepreis enthalten

7 Tage / 6 Nächte

Geheimtipp | Kultur | Küstenlandschaft

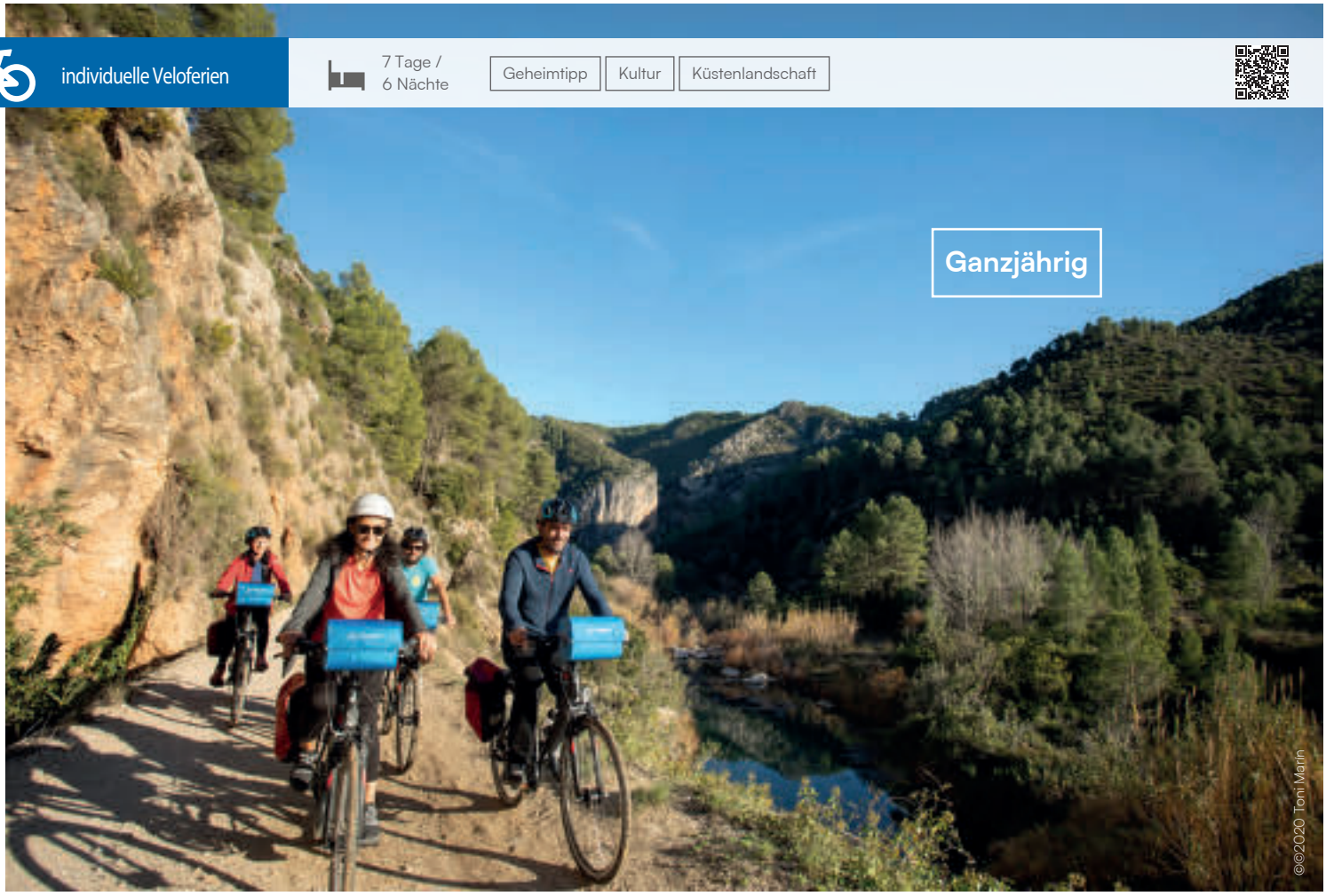

Alicante & Valencia

Das Beste aus der Region von Valencia

In der Region Alicante geht es gemütlich zu: Verschlafene Dörfer, beinahe verkehrsfreie Strassen und südländisches Flair sorgen für einen entspannten Start in Ihre Ferien. Von der kleinen Stadt Biar aus folgen Sie einer stillgelegten Bahnstrecke vom Landesinneren zum Meer. Das spanische Hinterland zeigt sich abwechslungsreich und farbenfroh. Sie fahren durch Naturschutzgebiete, Sümpfe und unberührte Täler und besuchen kleine Dörfer mit prachtvollen Schlössern und Spuren maurischer Besiedlung. Ziel ist die pulsierende Stadt Valencia. Tauchen Sie mit einer Portion Tapas endgültig ins spanische Lebensgefühl ein.

17.01. - 18.12.
Anreise Montag, Dienstag | Anreise täglich 17.01. - 17.04. | 20.06. - 18.07. | 07.11. - 18.12.
Saison 1: 17.01. - 13.03. | 05.12. - 18.12.
Saison 2: 04.04. - 19.07. | 29.08. - 04.12.
Saison 3: 14.03. - 03.04.

Preise pro Person

Buchungscode	ES-ACRBV-07X
Saison 1	855.-
Saison 2	945.-
Saison 3	1'069.-
Zuschlag EZ	309.-
Velo 24-Gang Unisex	99.-
Elektrovelo	295.-

Kategorie: 3*- und 4*-Hotels, charmante Gast- und Landgasthäuser und hochwertige B&Bs

Zusatznächte auf unserer Website.

Leistungen
- Übernachtungen inkl. Frühstück
- Persönliche Toureninformation
- Gepäcktransfer
- Anreisetransfer Bahnhof Villena - Biar
- Reiseunterlagen (1x pro Zimmer)
- Navigations-App und GPS-Daten
- Service Hotline (EN)

Hinweise
- Kurtaxe nicht im Reisepreis enthalten

1. Tag: Anreise nach Biar
2. Tag: Biar - Bocairent
↔ ca. 30-40 km ↑ 570 m ↓ 435 m
3. Tag: Bocairent — Alcoi
↔ ca. 43-53 km ↑ 615-825 m ↓ 700-905 m
4. Tag: Alcoi — Villalonga
↔ ca. 40-42 km ↑ 305-490 m ↓ 725-915 m
5. Tag: Villalonga — Cullera
↔ ca. 46-62 km ↑ 35-125 m ↓ 140-230 m
6. Tag: Cullera — València
↔ ca. 46-56 km ↑ 75-85 m ↓ 65-75 m
7. Tag: Abreise oder Verlängerung

Tourencharakter
Einfach bis mittelschwer. Meist entlang einer ehemaligen Bahnlinie, weitgehend autofrei. Oft kann zwischen aussichtsreichen Panoramarouten und einfachen Strecken im Tal gewählt werden.



8 Tage / 7 Nächte | Bergwelten | Küstenlandschaft

individuelle Veloferien



Lanzarote

Das Land der Vulkane

Eine einzigartige Insel, die von einer faszinierenden Vulkan- und Lavalandschaft geprägt ist. Lanzarote wird auch die «Insel der Inspiration» genannt. Auch für Künstler wie César Manrique war die Schönheit im Atlantik eine Musse. Auf der Reise werden sie immer wieder Kunstwerke des berühmten Malers begegnen. Naturliebhaber wissen die Inselschönheit besonders zu schätzen und erleben bei einer Veloreise den besonderen Reiz von Lanzarote. Dank des «ewigen» Frühlings kann die Vulkaninsel das ganze Jahr durch bereist werden.

1. Tag: Anreise nach Costa Teguise
2. Tag: Costa Teguise — Haría
↔ ca. 33-51 km ↑ 510-695 m ↓ 230-415 m
3. Tag: Haría — Teguise/Umgebung
↔ ca. 33-52 km ↑ 515-710 m ↓ 515-710 m
4. Tag: Rundtour Teguise
↔ ca. 50 km ↑ 445 m ↓ 445 m
5. Tag: Teguise — Playa Blanca
↔ ca. 50 km ↑ 295-372 m ↓ 560-635 m
6. Tag: Rundtour Playa Blanca
↔ ca. 36 km ↑ 260-530 m ↓ 260-530 m
7. Tag: Playa Blanca — Arrecife
↔ ca. 50 km ↑ 475 m ↓ 495 m
8. Tag: Abreise oder Verlängerung

Tourencharakter

Für die täglichen Etappen sollten Sie eine gute Grundkondition mitbringen. Die erste Etappe nach Haría ist etwas anspruchsvoller, da Lanzarote durch die Vulkane von einer hügligen Landschaft geprägt ist. Weiter geht es dann etwas gemütlicher.



01.01. - 31.12.
Saison 1: 01.01. - 31.12.

Preise pro Person

Buchungscode	ES-LARCA-08X
Saison 1	1'345.-
Zuschlag EZ	389.-
Zuschlag für Alleinreisende	229.-
Velo 30-Gang Unisex	129.-
Elektrovelo	225.-

Kategorie: 3*-, 4*- und 5*-Hotels

Leistungen

- Übernachtungen inkl. Frühstück
- Gepäcktransfer
- Bestens ausgearbeitete Routenführung
- Reiseunterlagen (1x pro Zimmer)
- Transfer vom/zum Flughafen Lanzarote
- GPS-Daten verfügbar
- Service Hotline

Hinweise

- Kurtaxe nicht im Reisepreis enthalten

9 Tage / 8 Nächte

Bestseller | Kultur | Küstenlandschaft

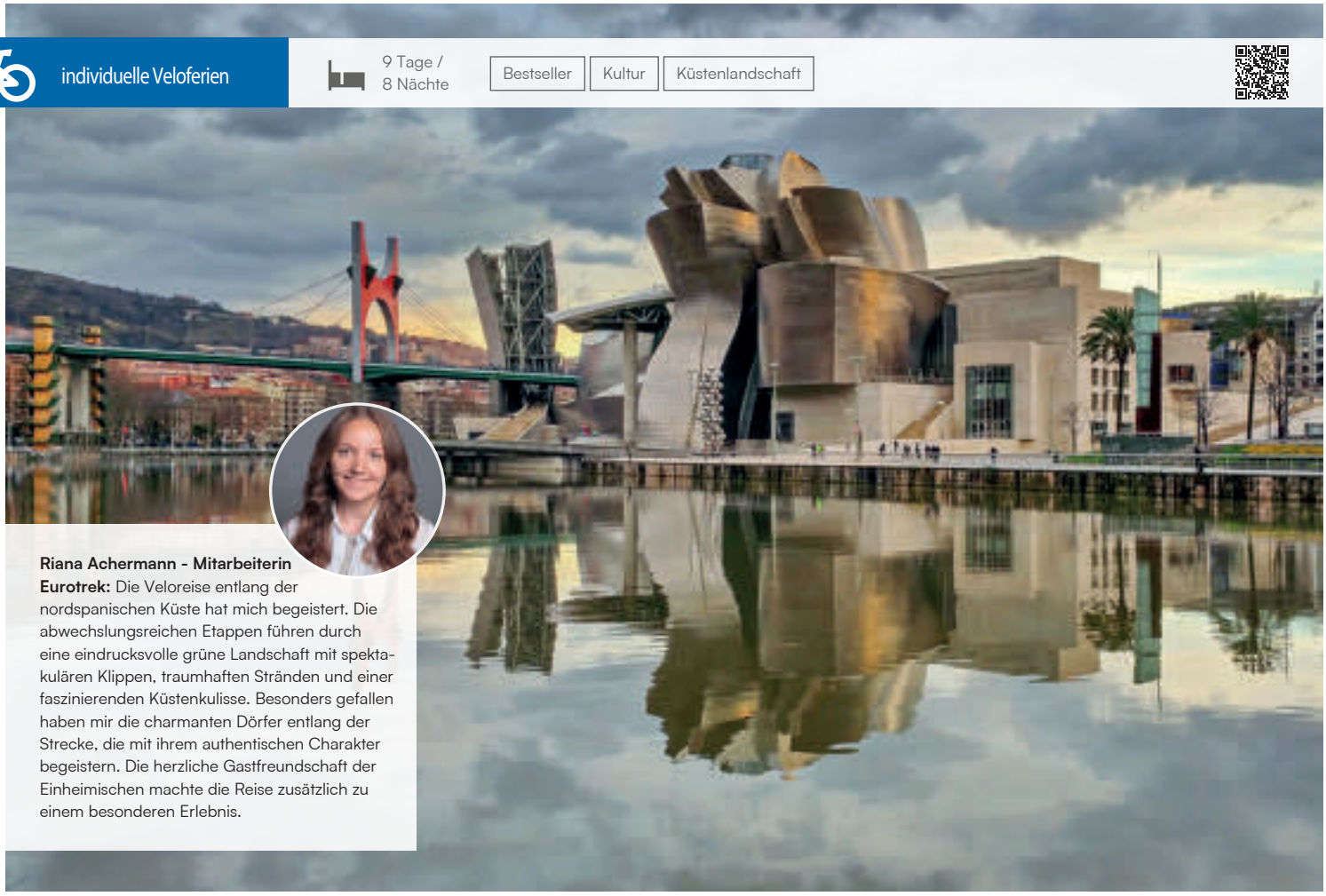

Riana Achermann - Mitarbeiterin Eurotrek: Die Veloreise entlang der nordspanischen Küste hat mich begeistert. Die abwechslungsreichen Etappen führen durch eine eindrucksvolle grüne Landschaft mit spektakulären Klippen, traumhaften Stränden und einer faszinierenden Küstenkulisse. Besonders gefallen haben mir die charmanten Dörfer entlang der Strecke, die mit ihrem authentischen Charakter begeistern. Die herzliche Gastfreundschaft der Einheimischen machte die Reise zusätzlich zu einem besonderen Erlebnis.

28.03. - 24.10.
Anreise Sonntag
Saison 1: 28.03. - 26.06.
Saison 2: 27.06. - 28.08.
Saison 3: 29.08. - 24.10.

Preise pro Person

Buchungscode	ES-BARBR-09X
Saison 1	**1'105.-**
Zuschlag EZ	495.-
Saison 2	**1'205.-**
Zuschlag EZ	699.-
Saison 3	**1'389.-**
Zuschlag EZ	545.-
Velo 27-Gang Unisex	159.-
Elektrovelo	259.-

Kategorie: charmante Landgasthöfen, 3* und 4*- Hotels

Leistungen
- Übernachtungen inkl. Frühstück
- Gepäcktransfer
- Bestens ausgearbeitete Routenführung
- Reiseunterlagen (1x pro Zimmer)
- GPS-Daten verfügbar
- Service Hotline

Hinweise
- Kurtaxe nicht im Reisepreis enthalten

Nordspanische Küste

Baskenland, Kantabrien & Asturien

Die Basken sind ein stolzes Volk! Eigenwillig, traditionsbewusst, selbstbewusst. Diese Eigenschaften begegnen Ihnen bei Ihrer Veloreise entlang der Küste Nordspaniens immer wieder. Stolz sind die Basken aber auch auf ihr Land und ihre Geschichte. Sie werden sehen warum: die Strände sind unberührt und einsam, in der Pintxobar verkosten Sie fangfrische Spezialitäten und auf den Märkten herrscht buntes Treiben. Von Bilbao bis Ribadesella präsentiert sich das Baskenland von seiner besten Seite.

1. Tag: Anreise nach Bilbao
2. Tag: Bilbao — Castro Urdiales
↔ ca. 50 km ↑ 720 m ↓ 730 m
3. Tag: Castro Urdiales — Santoña
↔ ca. 35-43 km ↑ 515 m ↓ 515 m
4. Tag: Santoña — Santander
↔ ca. 54 km ↑ 640 m ↓ 640 m
5. Tag: Santander — Santillana del Mar
↔ ca. 62 km ↑ 705-955 m ↓ 620-870 m
6. Tag: Santillana del Mar — San Vicente de la Barquera
↔ ca. 36-63 km ↑ 650-1030 m ↓ 725-1105 m
7. Tag: San Vicente de la Barquera — Llanes
↔ ca. 47 km ↑ 780 m ↓ 770 m
8. Tag: Llanes — Ribadesella
↔ ca. 40 km ↑ 385 m ↓ 375 m
9. Tag: Abreise oder Verlängerung

■■□□ Tourencharakter

Sie fahren meist in der Nähe des Meeres entlang der Küste. Die gelegentlichen Abstecher ins Inland sind hügelig. Insgesamt eine einfache bis mittelschwere Veloreise.



9 Tage / 8 Nächte

Bergwelten | Geheimtipp | Kultur | Küstenlandschaft

individuelle Veloferien



Neue Reise

Von den Picos zur Küste

Von den Picos de Europa bis an die kantabrische Küste

Diese abwechslungsreiche Veloreise führt Sie durch die schönsten Landschaften Nordspaniens von den weiten Ebenen Kastiliens über die eindrucksvolle Bergwelt der Picos de Europa bis an die kantabrische Atlantikküste. Unterwegs wechseln sich ruhige Landstrassen, historische Dörfer, Stauseen und spektakuläre Berg- und Küstenlandschaften ab. Ein besonderer Höhepunkt ist die Fahrt über den Pass von Piedraluengas mit der langen Abfahrt nach Potes, mitten in die imposante Kulisse der Picos de Europa. Nach einem freien Tag in diesem charmanten Bergstädtchen führt die Route durch die eindrucksvolle Schlucht von La Hermida hinunter ans Meer. Von dort folgen Sie der abwechslungsreichen Küste mit ihren Stränden, Buchten und historischen Orten wie Comillas und Santillana del Mar bis nach Santander.

1. Tag: Anreise nach Campoo
2. Tag: Campoo — Aguilar de Campoo
|↔| ca. 37-52 km ↑ 570-740 m ↓ 570-740 m
3. Tag: Aguilar de Campoo — Cervera de Pisuerga
|↔| ca. 38-50 km ↑ 660-755 m ↓ 660-755 m
4. Tag: Cervera de Pisuerga — Potes & Picos de Europa
|↔| ca. 59 km ↑ 625 m ↓ 625 m
5. Tag: Ruhetag in Potes
6. Tag: Potes — San Vicente de la Barquera
|↔| ca. 57 km ↑ 470 m ↓ 470 m
7. Tag: San Vicente de la Barquera — Santillana del Mar
|↔| ca. 36 km ↑ 760 m ↓ 760 m
8. Tag: Santillana del Mar — Santander
|↔| ca. 61 km ↑ 765 m ↓ 765 m
9. Tag: Abreise oder Verlängerung

Tourencharakter

Die Veloreise führt durch abwechslungsreiches, teilweise hügeliges Gelände und beinhaltet regelmässige Anstiege und Abfahrten. Eine gute Grundkondition ist empfehlenswert. Insgesamt eignet sich die Reise für aktive Genussfahrer, die eine abwechslungsreiche Strecke mit gelegentlichen sportlichen Herausforderungen schätzen.



28.03. - 24.10.
Anreise Sonntag
Saison 1: 28.03. - 26.05.
Saison 2: 29.08. - 24.10.
Saison 3: 27.05. - 28.08.

Preise pro Person

Buchungscode	ES-CARCS-09X
Saison 1	**1'265.-**
Zuschlag EZ	569.-
Saison 2	**1'405.-**
Zuschlag EZ	825.-
Saison 3	**1'689.-**
Zuschlag EZ	619.-
Velo 27-Gang Unisex	159.-
Elektrovelo	259.-

Kategorie: Landgasthöfe, 2*-, 3*- & 4*-Hotels

Leistungen
- Übernachtungen inkl. Frühstück
- Gepäcktransfer
- Bestens ausgearbeitete Routenführung
- Transfers zum Startpunkt der Reise (von Santander oder Bilbao)
- Ausführliche Reiseunterlagen (1x pro Zimmer)
- Navigations-App und GPS-Daten
- Service-Hotline

Hinweise
- Kurtaxe nicht im Reisepreis enthalten

8 Tage / 7 Nächte | Kultur | Kulinarik

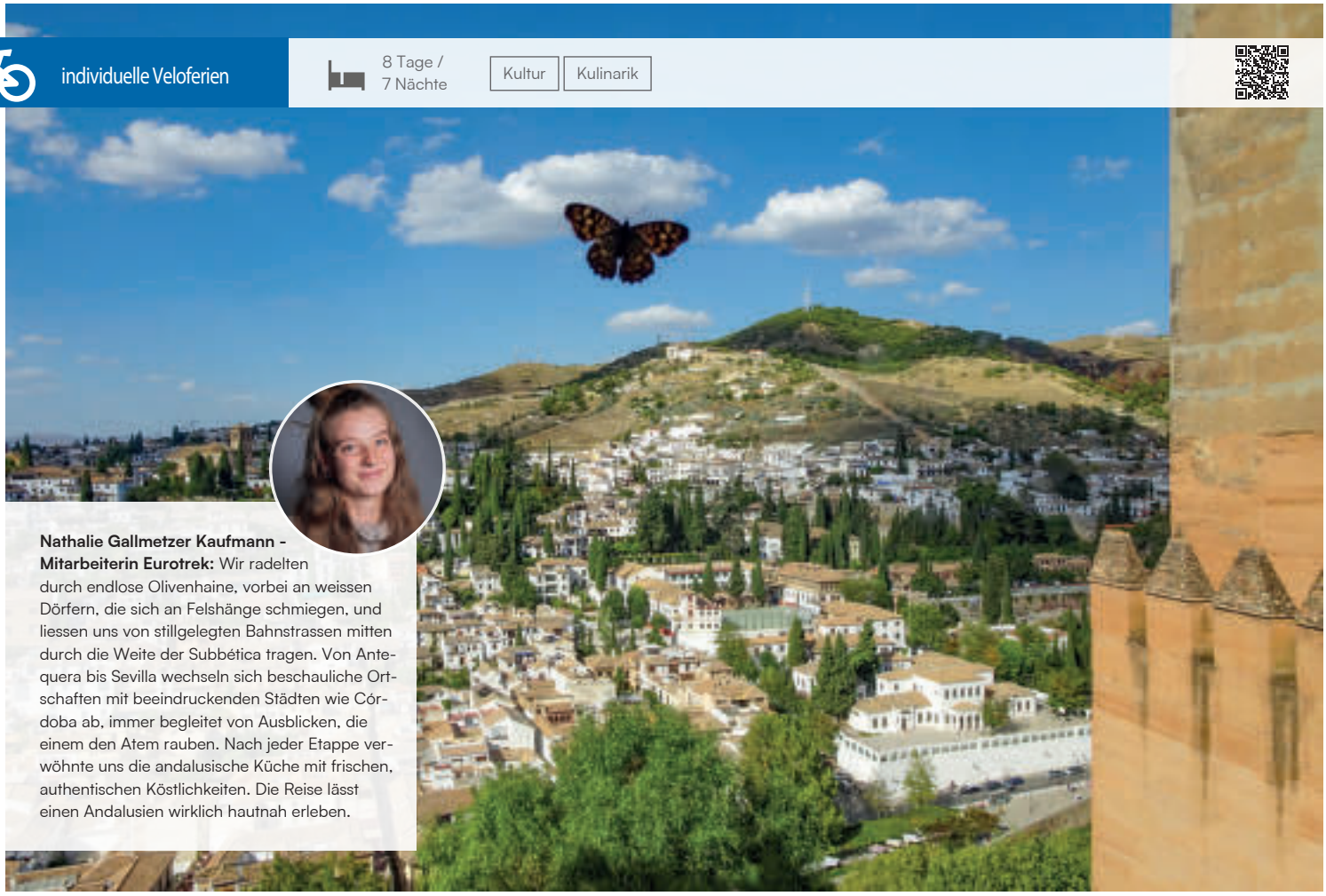

Nathalie Gallmetzer Kaufmann - Mitarbeiterin Eurotrek: Wir radelten durch endlose Olivenhaine, vorbei an weissen Dörfern, die sich an Felshänge schmiegen, und liessen uns von stillgelegten Bahnstrassen mitten durch die Weite der Subbética tragen. Von Antequera bis Sevilla wechseln sich beschauliche Ortschaften mit beeindruckenden Städten wie Córdoba ab, immer begleitet von Ausblicken, die einem den Atem rauben. Nach jeder Etappe verwöhnte uns die andalusische Küche mit frischen, authentischen Köstlichkeiten. Die Reise lässt einen Andalusien wirklich hautnah erleben.

06.03. - 23.10.
Anreise Samstag
Saison 1: 06.03. - 19.03. | 02.10. - 23.10.
Saison 2: 03.04. - 29.05. | 11.09. - 01.10.
Saison 3: 20.03. - 02.04.

Preise pro Person

Buchungscode	ES-ANRMS-08X
Saison 1	1'255.-
Saison 2	1'445.-
Saison 3	1'875.-
Zuschlag EZ	549.-
Velo 21-Gang Unisex	115.-
Mietvelo-PLUS	199.-
Elektrovelo	315.-

Kategorie: 3*- und 4*-Hotels

Zusatznächte auf unserer Website.

Leistungen
- Übernachtungen inkl. Frühstück
- Persönliche Toureninformation
- Gepäcktransfer
- 1 Bahnfahrt Brenes — Sevilla exkl. Velo
- Digitale Reiseunterlagen inkl. Navigations-App
- GPS-Daten verfügbar
- Service Hotline

Hinweise
- Kurtaxe nicht im Reisepreis enthalten

Andalusien

1001 Nacht im Abendland

Stierkampf, Tapas, Fiestas und Flamenco erwarten Sie im einzigartigen Andalusien. Die südlichste Region Spaniens steckt voller Überraschungen. Flamencotänzerinnen in wehenden roten Kleidern, weisse, auf Felsen thronende Dörfer, filigrane Paläste im maurischen Stil und prächtig gekleidete Stierkämpfer in gefüllten Arenen. Ein unvergleichliches Konglomerat europäischer und arabischer Kultur, landschaftlicher Schönheit und meisterlicher Baukunst: Das heutige Andalusien verbindet Moderne mit reicher Tradition. Sie besuchen Sevilla und Córdoba und träumen sich in vergangene Tage.

1. Tag: Anreise nach Antequera
2. Tag: Antequera — Lucena
|↔| ca. 70 km ↑ 710 m ↓ 760 m
3. Tag: Lucena — Dona Mencia
|↔| ca. 25 km ↑ 270 m ↓ 110 m
4. Tag: Dona Mencia — Córdoba
|↔| ca. 65 km ↑ 430 m ↓ 950 m
5. Tag: Córdoba — Palma del Rio
|↔| ca. 59 km ↑ 320 m ↓ 360 m
6. Tag: Palma del Rio — Carmona
|↔| ca. 55 km ↑ 240 m ↓ 80 m
7. Tag: Carmona — Sevilla
|↔| ca. 23 km ↑ 10 m ↓ 200 m
8. Tag: Abreise oder Verlängerung

Tourencharakter
Die Veloetappen sind abwechselnd flach und hügelig mit auch längeren Steigungen. Sie fahren teils auf Velowegen (ehemalige Bahntrassen) und meist auf Nebenstrassen. Fallweise ist mit etwas Strassenverkehr zu rechnen (Stadtein- und -Ausfahrten).



8 Tage / 7 Nächte

Bergwelten | Geheimtipp | Kultur

individuelle Wanderferien



Marc Locher - Mitarbeiter Eurotrek: Der Titel dieser Reise ist treffend gewählt. Die typischen, weissen Dörfer begleiten einen durch die ganze Reise. Dort trifft man auf verwinkelte Gässchen mit blumenverzierten Fensterbänken und Menschen, die sich auf der Strasse noch herzlich grüssen. Die gemütlichen Wanderungen durch den Nationalpark führen durch fein duftende mediterrane Flora, schattige Pinien- und Eichenwälder bis auf etwa 1800 Meter Höhe. Bei angenehmem Klima lassen sich die Tage mit köstlichen Gerichten der Alpujarras und einem feinen Glas Wein aus der Region entspannt ausklingen.

Andalusiens weisse Dörfer

Wandern durch die Dörfer der Alpujarras

Dieser Wanderurlaub in den Alpujarras vereint Natur, Geschichte und Kultur in einer der bezauberndsten Regionen Andalusiens. Jede Tageswanderung eröffnet neue Ausblicke — von schroffen Gipfeln bis zu stillen Tälern mit weiss getünchten Dörfern. Authentische Unterkünfte verbinden Komfort mit traditionellem Charme. Geniessen Sie spektakuläre Bergpanoramen, maurische Siedlungen und die Aromen der regionalen Küche. Diese Reise verspricht ein unvergessliches Erlebnis.

1. Tag: Anreise Trevelez
2. Tag: Rundwanderung Lobrás
ca. 6.5 h ca. 15 km ↑ 937 m ↓ 744 m
3. Tag: Trevélez - Mecina Fondales
ca. 6 h ca. 17 km ↑ 479 m ↓ 1'003 m
4. Tag: Rundwanderung Mecina Fondales
ca. 5.5 h ca. 13.5 km ↑ 727 m ↓ 690 m
5. Tag: Mecina Fondales — Capileira
ca. 5 h ca. 8.5 km ↑ 672 m ↓ 259 m
6. Tag: Rundwanderung Capileira
ca. 5.5 h ca. 11 km ↑ 723 m ↓ 778 m
7. Tag: Rundwanderungen Poqueira-Schlucht/ Mulhacén-Gipfel
ca. 7 h ca. 17.5 km ↑ 620-923 m ↓ 917-1340 m
8. Tag: Abreise oder Verlängerung

Tourencharakter

Die abwechslungsreichen Wanderungen an den Südhängen der Sierra Nevada auf steilen An- und Abstiegen, eignen sich für Wanderer mit einer guten Grundkondition. Die täglichen Etappen liegen zwischen 8 - 19 km bei Höhenunterschieden von 400 m - 1900 m. Für die Rundwanderungen stehen auch kürzere Alternativen zur Verfügung.



28.03. - 30.10.

Anreise täglich

Saison 1: 01.05. - 31.05. | 01.10. - 30.10.

Saison 2: 28.03. - 06.04. | 15.05. - 13.06. | 21.09. - 30.09.

Saison 3: 19.03. - 28.03. | 01.06. - 30.06. | 01.09. - 30.09.

Preise pro Person

Buchungscode	ES-ANWTC-08X
Saison 1	1'069.-
Saison 1	1'239.-
Saison 3	1'365.-
Zuschlag EZ	369.-
Zuschlag für Alleinreisende	195.-

Kategorie: 2x schöne landestypische Gasthäuser mit teils Pool und Bergsicht

Leistungen

- Übernachtungen inkl. Frühstück
- Persönliche Toureninformation
- Gepäcktransfer
- Bestens ausgearbeitete Routenführung
- Reiseunterlagen (1x pro Zimmer)
- GPS-Daten verfügbar
- Service Hotline

Hinweise

- Kurtaxe nicht im Reisepreis enthalten

Mallorcas Roter Blitz: Tren de Sóller



Eine Fahrt im historischen Tren de Sóller von Palma nach Sóller im Herzen der Serra de Tramuntana ist eine Reise in eine längst vergangene Zeit. 1912 eingeweiht, diente die Dampflok mit ihren Holzwaggons als «Orangen-Express» und brachte Zitrusfrüchte aus dem isolierten Sóller-Tal nach Palma. Die 27 km lange Strecke mit ihren 13 Tunneln, Brücken und Viadukten war eine ingenieurtechnische Meisterleistung. 1929 wurde die Bahn elektrifiziert, ab den 1930er-Jahren entwickelte sie sich von einer Warenbahn zur Touristenattraktion.



Die Reise in den originalen Holzwaggons der historischen Schmalspurbahn von Palma nach Sóller dauert eine Stunde. Sie führt vorbei an alten Trockensteinmauern und Terrassen mit jahrhundertealten Olivenbäumen, knorrig wie Skulpturen. Sie taucht in dunkle Tunnel ein, tanzt über grazile Steinbogenviadukte, tuckert durch Steineichenwälder und schraubt sich an grünen Tramuntana-Hängen über atemberaubende Kehren durch Zitronen- und Olivenhaine nach Sóller hinunter. Hier sollen die besten Orangen der Welt reifen. Was für eine Sicht auf das grüne Tal und das Meer. Mit einem kühnen Pfiff kündigt der Rote Blitz seine Einfahrt in den Bahnhof von Sóller an. Wer möchte, steigt auf die nostalgische Strassenbahn um, die Sóller seit 1913 mit dem Hafen Port de Sóller verbindet.



7 Tage / 6 Nächte

Kulinarik | Küstenlandschaft

individuelle Wanderferien

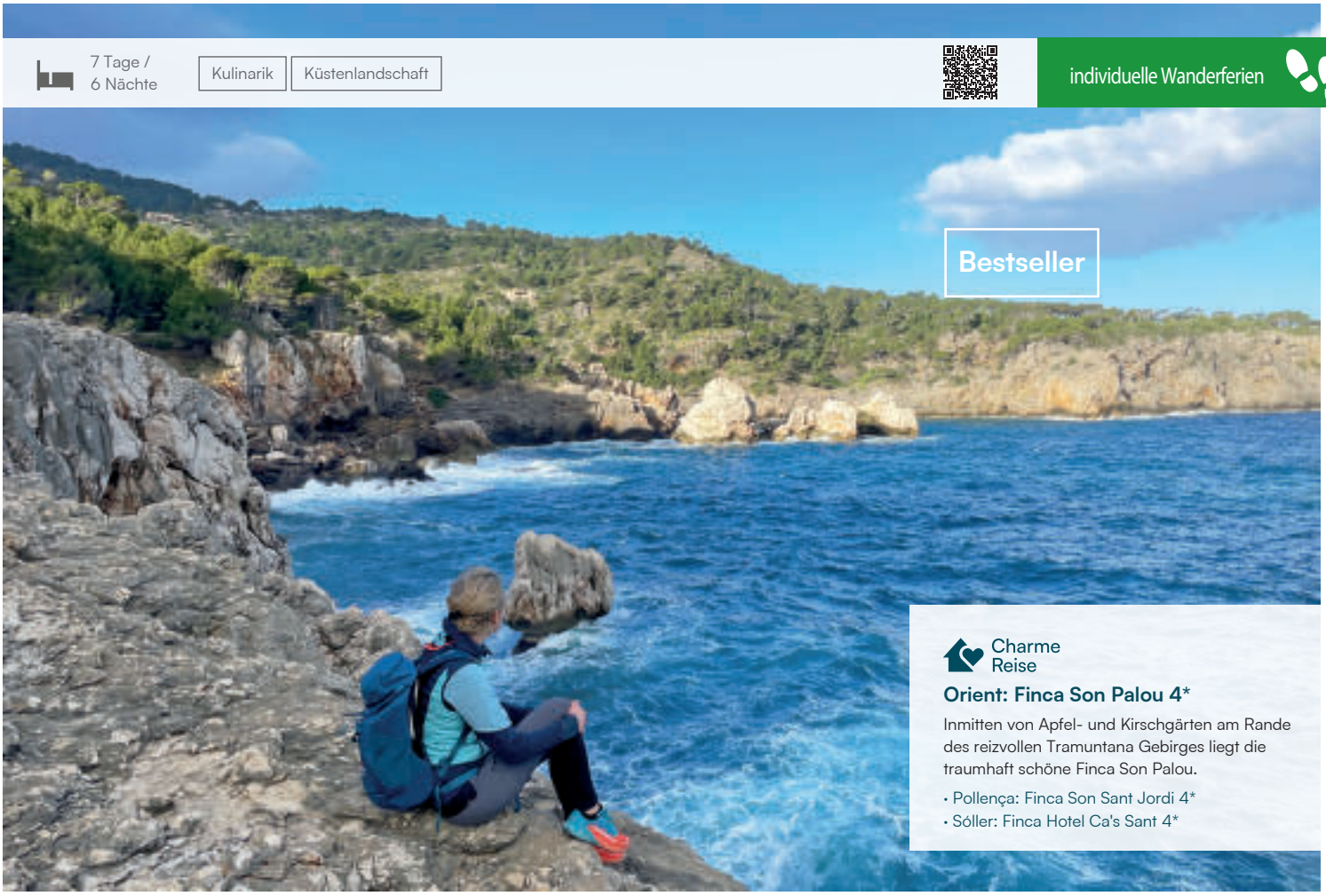

Charme Reise

Orient: Finca Son Palou 4*

Inmitten von Apfel- und Kirschgärten am Rande des reizvollen Tramuntana Gebirges liegt die traumhaft schöne Finca Son Palou.

- Pollença: Finca Son Sant Jordi 4*
- Sóller: Finca Hotel Ca's Sant 4*

Mallorca Finca-Wandern

Die schönsten Routen der Sonneninsel

Sie werden begeistert sein: eine Wanderwoche entlang wunderbarer Wanderrouten, auf einsamen Wegen, inmitten herrlich abwechslungsreicher Natur. Stilvolle und lauschige Finca-Hotels bürgen für entspannende Nächte, in deren üppigen Gärten mit Pool und heimeligen Ecken lassen Sie die Seele baumeln. Abends geniessen Sie typisch mallorquinische Küche in gemütlicher Atmosphäre. Diese Wanderreise spiegelt den Facettenreichtum der Sonneninsel perfekt wieder.

1. Tag: Anreise nach Pollença
2. Tag: Küstenwanderung auf der Halbinsel Alcúdia
ca. 5.5 h | ca. 15 km | ↑ 690 m | ↓ 820 m
3. Tag: Pollença — Orient/Alaró
ca. 4-4.5 h | ca. 11 km | ↑ 220 m | ↓ 540 m
4. Tag: Rundwanderung Castell d'Alaró
ca. 4 h | ca. 12 km | ↑ 490 m | ↓ 510 m
5. Tag: Orient/Alaró — Bunyola — Sóller
ca. 5 h | ca. 14 km | ↑ 440 m | ↓ 680 m
6. Tag: Postweg von Deia nach Sóller
ca. 4 h | ca. 10 km | ↑ 300 m | ↓ 430 m
7. Tag: Abreise oder Verlängerung

Tourencharakter

Für die täglichen Wanderungen von 4 bis max. 5.5 Stunden sollten Sie eine gute Grundkondition mitbringen. Sie wandern auf gut zu begehenden Wanderwegen, teils sind für die steinigen Abschnitte Trittsicherheit bzw. gute Wanderschuhe gefordert.



06.02. - 30.10.

Anreise Samstag
Saison 1: 06.02. - 19.03. | 16.10. - 30.10.
Anreise Samstag, Donnerstag
Saison 2: 20.03. - 07.05. | 02.10. - 15.10.
Saison 3: 08.05. - 19.06. | 02.09. - 01.10.

Preise pro Person

Buchungscode	ES-MAWPS-07X
Saison 1	1'205.-
Saison 2	1'529.-
Saison 3	1'745.-
Zuschlag EZ	775.-

Kategorie Charme: siehe Beschreibung

Zusatznächte auf unserer Website.

Leistungen

- Übernachtungen inkl. Frühstück
- Persönliche Toureninformation
- Gepäcktransfer
- Transfers gemäss Programm
- 1 Orangeneis in Sóller
- 1 Fahrt mit der Nostalgiebahn «Roter Blitz» Bunyola - Sóller
- Digitale Reiseunterlagen inkl.Navigations-App
- GPS-Daten verfügbar
- Service Hotline

Hinweise

- Kurtaxe nicht im Reisepreis enthalten

8 Tage / 7 Nächte

Bergwelten | Küstenlandschaft

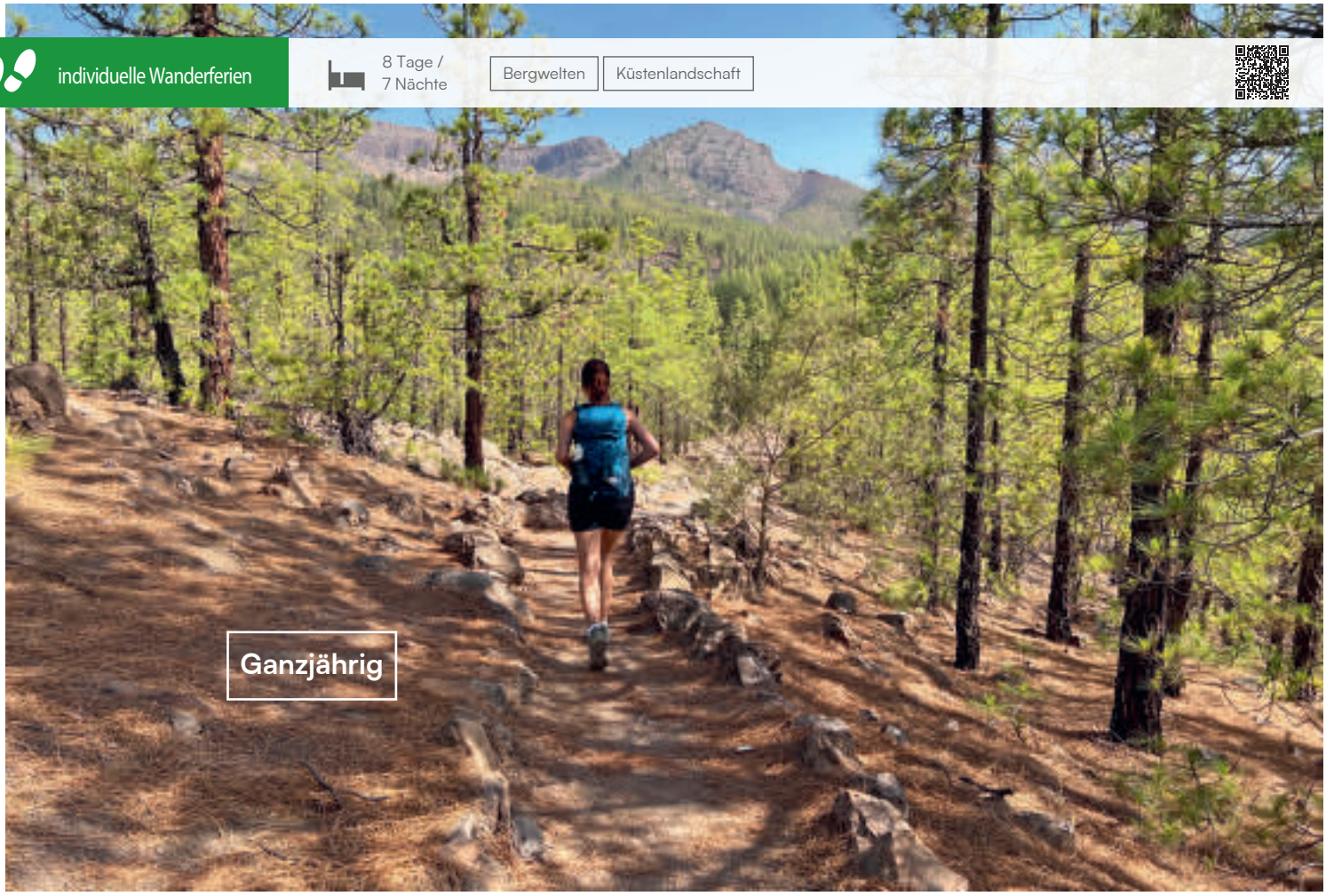

Wanderparadies Teneriffa

Wilder Atlantik, sonnige Küste & Vulkangestein

Vom rauschenden Atlantik im Nordwesten durch die einzigartige Berglandschaft aus schwarzem Lavagestein in den sonnigen Südwesten. Im Küstenstädtchen Garachico geniessen Sie atemberaubende Ausblicke auf die Weite des Atlantiks und die grüne Nordküste der Insel. Durch mehrere Vegetationszonen tauchen Sie in die Berge des Teno-Gebirges ein. Besonderes Highlight: die Schlucht von Masca mit ihren steilen Felswänden und einzigartiger Pflanzenwelt. Im Südwesten übernachten Sie im höchstgelegenen Ort der Kanaren, wo Sie zum Abschluss eine Wanderung durch den Nationalpark Teide erwartet.

1. Tag: Anreise nach Garachico
2. Tag: Rundwanderung Garachico
ca. 3-5.5 h | ca. 14 km | ↑ 990 m | ↓ 990 m
3. Tag: Garachico — Santiago del Teide
ca. 5 h | ca. 10 km | ↑ 990 m | ↓ 250 m
4. Tag: Rundwanderung Teno Gebirge
ca. 5 h | ca. 11 km | ↑ 900 m | ↓ 800 m
5. Tag: Santiago del Teide — Los Gigantes
ca. 2.5 h | ca. 9 km | ↑ 900 m | ↓ 850 m
6. Tag: Los Gigantes — Vilaflor
ca. 5.5 h | ca. 14 km | ↑ 750 m | ↓ 300 m
7. Tag: Rundwanderung Vilaflor
ca. 4.5-5 h | ca. 13 km | ↑ 600 m | ↓ 600 m
8. Tag: Abreise oder Verlängerung

Tourencharakter

Für die Wanderungen, die teils auf relativ steinigen Wegen und Pfaden führen, ist eine gute Grundkondition für Touren bis zu 5.5 Stunden und Trittsicherheit mitzubringen. Soweit möglich, gibt es jeden Tag die Wahl zwischen einer sportlichen (im Text dargestellt) oder einer gemütlichen Variante. Entdecken Sie auf herrlichen Berg- und Küstenwegen die Vielfalt Teneriffas.



02.01. - 05.12.
Anreise Freitag, Samstag, Sonntag
Saison 1: 02.07. - 02.09.
Saison 2: 02.01. - 18.03. | 04.06. - 01.07. | 03.09. - 21.10.
Saison 3: 19.03. - 03.06. | 22.10. - 05.12.

Preise pro Person

Buchungscode	ES-TEWGE-08X
Saison 1	1'095.-
Saison 2	1'275.-
Saison 3	1'515.-
Zuschlag EZ	579.-

Kategorie: schöne, landestypische 3*- und 4*- Hotels

Zusatznächte auf unserer Website.

Leistungen
- Übernachtungen inkl. Frühstück
- 1 Abendessen (Los Gigantes)
- Persönliche Toureninformation
- Gepäcktransfer
- Transfers Santiago del Teide — El Palmar und Los Gigantes — Adeje
- Digitale Reiseunterlagen inkl. Navigations-App
- GPS-Daten verfügbar
- Service Hotline

Hinweise
- Kurtaxe nicht im Reisepreis enthalten

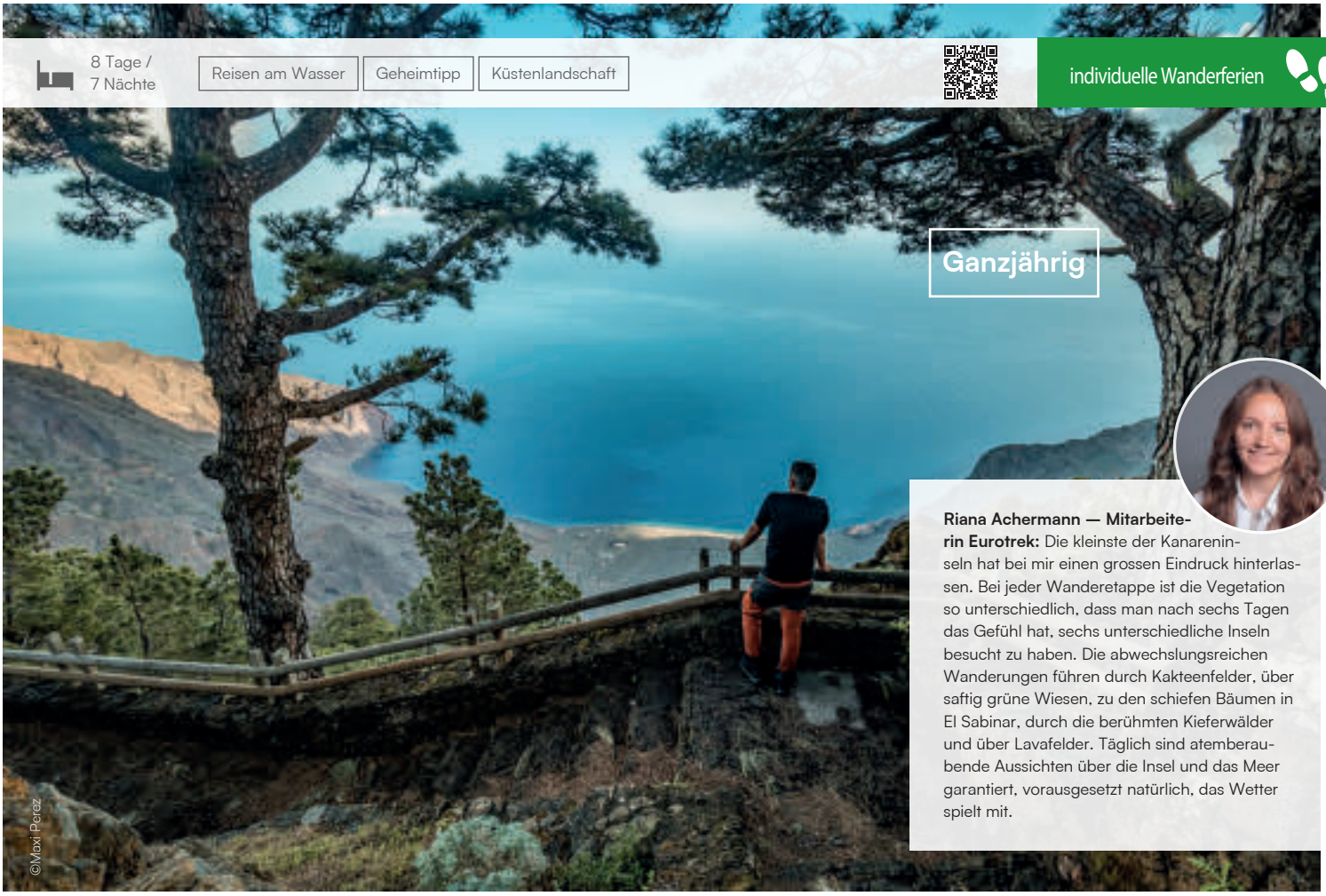

Riana Achermann — Mitarbeiterin Eurotrek: Die kleinste der Kanareninseln hat bei mir einen grossen Eindruck hinterlassen. Bei jeder Wanderetappe ist die Vegetation so unterschiedlich, dass man nach sechs Tagen das Gefühl hat, sechs unterschiedliche Inseln besucht zu haben. Die abwechslungsreichen Wanderungen führen durch Kakteenfelder, über saftig grüne Wiesen, zu den schiefen Bäumen in El Sabinar, durch die berühmten Kieferwälder und über Lavafelder. Täglich sind atemberaubende Aussichten über die Insel und das Meer garantiert, vorausgesetzt natürlich, das Wetter spielt mit.

El Hierro

Die raue Schönheit der Kanarischen Inseln

El Hierro, die westlichste und kleinste Insel der Kanaren ist ein wahres Paradies für Wanderer und Ruhesuchende. Einst als «Ende der Welt» in alten Seekarten verzeichnet, da der Nullmeridian durch den westlichsten Punkt der Insel gelegt wurde, wurde die 278 Quadratkilometer grosse Insel bisher vom Massentourismus gänzlich verschont. Dadurch sind viele alte Wanderwege, unverfälschte Natur und ein ursprüngliches Inselleben mit freundlichen Bewohnern erhalten geblieben. Sie entdecken auf Ihrer Wanderwoche die gesamte Insel in all ihren Facetten und geniessen auf wenig begangenen Wegen die intensive Stille und atemberaubende Ausblicke auf Berg und Tal, sowie auf unendlich weiten Atlantik.

1. Tag: Anreise nach Valverde
2. Tag: Valverde — Mocanal
   ca. 3.5 h | ca. 13 km | ↑ 530 m | ↓ 620 m
3. Tag: Mocanal — Frontera
   ca. 6 h | ca. 17 km | ↑ 690 m | ↓ 850 m
4. Tag: Rundwanderung in den Südwesten
   ca. 5.5 h | ca. 15 km | ↑ 750 m | ↓ 750 m
5. Tag: Frontera — El Pinar
   ca. 6 h | ca. 17 km | ↑ 750 m | ↓ 850 m
6. Tag: Rundwanderung Tacorón oder Ruhetag
   ca. 5 h | ca. 17 km | ↑ 880 m | ↓ 890 m
7. Tag: El Pinar — Las Playas
   ca. 5 h | ca. 14 km | ↑ 430 m | ↓ 1'220 m
8. Tag: Abreise oder Verlängerung

Tourencharakter

Für die täglichen Wanderungen zwischen 3.5 - 6 Stunden sollten Sie eine gute Grundkondition und Trittsicherheit (Tag 7) mitbringen. Sie wandern auf markierten Wander- und Waldwegen durch vier verschiedene Vegetationszonen der Insel.



11.01. - 31.12.

Anreise täglich

Saison 1: 11.01. - 14.05. | 16.09. - 31.12.

Preise pro Person

Buchungscode	ES-EHWVP-08X
Saison 1	**935.-**
Zuschlag EZ	465.-
Zuschlag Halbpension (7x)	245.-

Kategorie: 5x in schönen, einfacheren Landhäusern und Pensionen, 1x in schönem 2*-Landhotel und 1x in 3*-Parador-Hotel

Leistungen

- Übernachtungen inkl. Frühstück
- Persönliche Toureninformation (DE, EN)
- Gepäcktransfer
- Bestens ausgearbeitete Routenführung
- Ausführliche Reiseunterlagen (1x pro Zimmer)
- Transfers gemäss Programm
- Transfer vom/zum Flughafen oder Hafen El Hierro
- Navigations-App und GPS-Daten
- Service-Hotline

Optional

- Bei Halbpension mind. 3-gängiges Abendessen

Hinweise

- Kurtaxe nicht im Reisepreis enthalten

Portugal



Fokus: Costa Vicentina

Die Costa Vicentina in Südwestportugal gehört zum Naturpark Sudoeste Alentejo e Costa Vicentina. Unberührte Natur, imposante Steilküsten und Traumstrände fern des Massentourismus prägen den atemberaubenden Atlantikküstenstreifen. Seine Klippen sind die einzigen weltweit, in denen Weissstörche nisten.

Natur: Malerisch schmiegt sich die Praia da Arrifana an dramatische Steilklippen. Der langgezogene, sichelförmige Strand, vor dem der Atlantik türkisfarben glitzert, gehört zu den besten Surfspots der Algarve.

Ortschaft: Das Algarve-Städtchen Aljezur im Naturpark der Costa Vicentina bezaubert mit Traumstränden und weissgetünchten Häusern. Eine maurische Burgruine thront über dem Surfmekka abseits des Massentourismus.

Sehenswürdigkeit: Die Steilküste von Cabo de São Vicente mit Leuchtturm und Bratwurstbude bildet die Südwestspitze Europas. Für Phönizier, Griechen und Römer war der Ort, wo die Sonne im Meer versank, heiliger Sitz der Götter.



Reiseüberblick

individuelle Veloferien

Algarve	186
Lissabon - Sagres	184
Nordportugal: Minho - Porto	182
Porto - Lissabon	183
Portugals Douro-Tal	187

individuelle Wanderferien

Douro-Tal	188
Küstenwandern Algarve	190
Nationalpark: Peneda-Gerês	194
Portugiesischer Jakobsweg	192
Rota Vicentina	189
Rund um Madeira	193

Weitere Touren finden Sie unter
www.eurotrek.ch/portugal

8 Tage / 7 Nächte

Kultur | Kulinarik | Küstenlandschaft

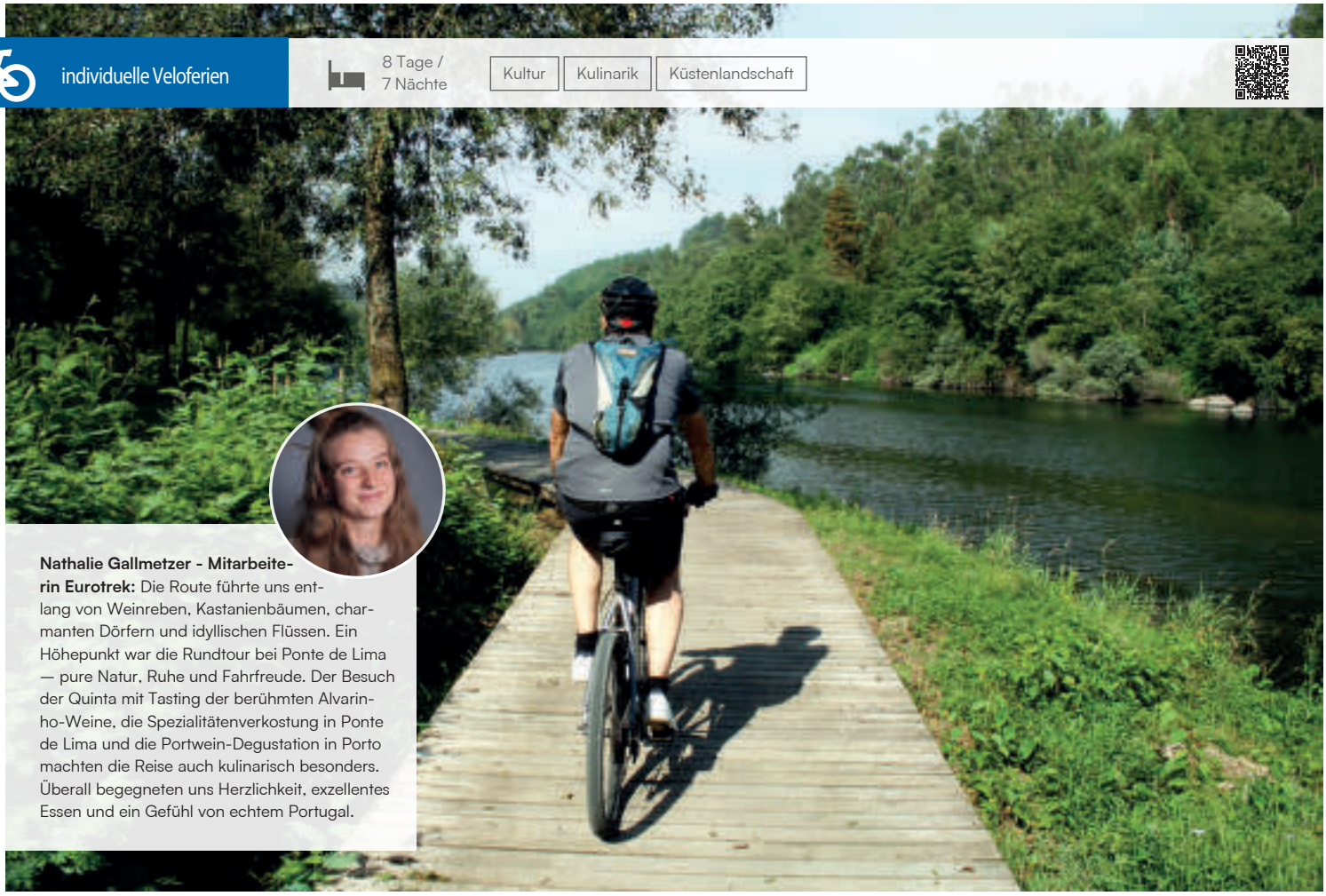

Nathalie Gallmetzer - Mitarbeiterin Eurotrek: Die Route führte uns entlang von Weinreben, Kastanienbäumen, charmanten Dörfern und idyllischen Flüssen. Ein Höhepunkt war die Rundtour bei Ponte de Lima — pure Natur, Ruhe und Fahrfreude. Der Besuch der Quinta mit Tasting der berühmten Alvarinho-Weine, die Spezialitätenverkostung in Ponte de Lima und die Portwein-Degustation in Porto machten die Reise auch kulinarisch besonders. Überall begegneten uns Herzlichkeit, exzellentes Essen und ein Gefühl von echtem Portugal.

Nordportugal: Minho - Porto

Alto Minho, Costa Verde & Porto

Nach einem erfrischenden Schluck Wein beginnt Ihre Reise entlang des Minho. Der Fluss bildet nicht nur die natürliche Grenze zu Spanien, sondern bietet wunderschöne Ausblicke. Nachdem sich der Fluss in den Atlantik verabschiedet, folgen sanfte Küstenabschnitte, die Sie zu der schönen historischen Stadt Viana do Castelo bringen. Danach besuchen Sie die Kleinstadt Ponte de Lima und die idyllischen Dörfer Arcos De Valdevez und Ponta da Barca. Lokale Spezialitäten schmeicheln dem Gaumen, altertümliche Bauten dem Auge. Nach einem Stop in Barcelos fahren Sie entlang der Küste. Herrliche Strände, Fischerdörfer und Naturschutzgebiete setzen kurz vor Porto noch mal einen Akzent.

1. Tag: Anreise nach Porto | Transfer nach Monção
2. Tag: Monção — Caminha
|↔| ca. 49 km ↑ 120 m ↓ 160 m
3. Tag: Caminha — Ponte de Lima
|↔| ca. 56 km ↑ 125 m ↓ 125 m
4. Tag: Rundtour Arcos de Valdevez
|↔| ca. 47 km ↑ 55 m ↓ 60 m
5. Tag: Ponte de Lima — Barcelos
|↔| ca. 35 km ↑ 450 m ↓ 420 m
6. Tag: Barcelos — Villa do Conde
|↔| ca. 46 km ↑ 90 m ↓ 125 m
7. Tag: Villa do Conde — Porto
|↔| ca. 35 km ↑ 85 m ↓ 80 m
8. Tag: Abreise oder Verlängerung

Tourencharakter

Von den Bergen zum Meer hauptsächlich bergab, danach sind täglich einige Anstiege zu überwinden. Asphaltierte Wege, Landwirtschaftswege und Ecovias (typisch portugiesische Velowege auch auf Naturböden). Für den regelmässigen Velofahrer stellen diese Etappen keine Probleme dar.



01.03. - 31.10.
Anreise täglich
Saison 1: 01.03. - 30.04. | 01.10. - 31.10.
Saison 2: 01.05. - 30.06. | 01.09. - 30.09.
Saison 3: 01.07. - 31.08.

Preise pro Person

Buchungscode	PO-PORMP-08X
Saison 1	**1'209.-**
Zuschlag EZ	425.-
Saison 2	**1'345.-**
Zuschlag EZ	475.-
Saison 3	**1'449.-**
Zuschlag EZ	529.-
Elektrovelo	209.-
Mietvelo inklusive	0.-

Kategorie: 3*- und 4*-Hotels

Zusatznächte auf unserer Website.

Leistungen

• Übernachtungen inkl. Frühstück • Persönliche Toureninfromation • Gepäcktransfer • Bestens ausgearbeitete Routenführung • Transfer Porto Flughafen - Monção • Weinverkostung in Moncao • Verkostung lokaler Spezialitäten in Ponte de Lima • Besuch und Weinverkostung in Portweinkellern • Transfer Porto Hotel - Porto Flughafen • Mietvelo (6 Tage) • Digitale Reiseunterlagen inkl. Navigations-App • Service Hotline (EN)

Hinweise

• Kurtaxe nicht im Reisepreis enthalten



Elektrovelo Tipp

Charme Reise

Porto: Neya Hotel 4*

Zum Abschluss Ihrer Reise erwartet Sie noch einmal ein einzigartiges Design-Hotel mitten im historischen Zentrum von Porto direkt am Douro.

- Furadouro: Beach & Spa 4*
- Aveiro: Hotel Moliceiro 4*
- Praia da Mira: Macarico Beach 4*
- Figueira da Foz: Universal Boutique Hotel 4*
- Cascais: Hotel Baia 4*
- Lissabon: Hotel Jupiter Lisboa 4*

Porto - Lissabon

Zwischen Tradition und Romantik

Diese Veloreise verbindet die beiden Metropolen Porto und Lissabon. Den Auftakt bildet Porto, Teil des Weltkulturerbes und eine der schönsten Städte Europas. Entdecken Sie beeindruckende Kulturstätten, während Sie durch üppige Natur und auf schönen Küstenwegen radeln. Geniessen Sie einen Portwein und andere kulinarische Köstlichkeiten. Entdecken Sie Aveiro, das Venedig Portugals, mit seinen Kanälen und Salzbecken, die lebendige Küstenstadt Figueira da Foz, die haushohen Wellen von Nazaré und vieles mehr. Voller Eindrücke erreichen Sie Lissabon, die Hauptstadt Portugals, mit seiner beeindruckenden Altstadt und vielen Sehenswürdigkeiten direkt am Tejo.

1. Tag: Anreise nach Porto
2. Tag: Porto — Furadouro
↔ ca. 41 km ↑ 70 m ↓ 70 m
3. Tag: Furaduouro — Aveiro + Fährfahrt
↔ ca. 39 km ↑ 10 m ↓ 10 m
4. Tag: Aveiro — Praia de Mira
↔ ca. 36 km ↑ 20 m ↓ 10 m
5. Tag: Praia de Mira — Figuera da Foz
↔ ca. 49 km ↑ 200 m ↓ 210 m
6. Tag: Figuera da Foz — Sintra — Cascais
↔ ca. 33 km ↑ 230 m ↓ 510 m
7. Tag: Cascais — Lissabon
↔ ca. 41 km ↑ 170 m ↓ 150 m
8. Tag: Abreise oder Verlängerung

Tourencharakter

Sanft hügelig mit wenigen steilen Anstiegen. Wunderschöne Streckenführung auf Velowegen, Wirtschaftswegen und verkehrsarmen Nebenstrassen, kurze Abschnitte auch auf stärker befahrenen Strassen. Längere Abschnitte sind auf Schotterwegen zu radeln.



13.02. - 28.11.
Anreise Samstag, Sonntag
Saison 1: 13.02. - 17.03. | 30.10. - 28.11.
Anreise Donnerstag, Samstag, Sonntag
Saison 2: 18.03. - 05.05. | 23.09. - 29.10.
Saison 3: 06.05. - 22.09.

Preise pro Person		Charme	Kat. A
Buchungscode	PO-PORPL-	08D	08X
Saison 1		1'345.-	1'165.-
Saison 2		1'529.-	1'339.-
Saison 3		1'709.-	1'509.-
Zuschlag EZ		739.-	689.-
Mietvelo		115.-	115.-
Mietvelo-PLUS		199.-	199.-
Elektrovelo		315.-	315.-

Kat. Charme: siehe Beschreibung | Kat. A.: 3- und 4*- Hotels

Zusatznächte auf unserer Website.

Leistungen

- Übernachtungen inkl. Frühstück
- Persönliche Toureninformation
- Gepäcktransfer
- 1 Fährfahrt nach Aveiro inkl. Velo
- 1 Transfer Figueira da Foz — Sintra inkl. Velo
- Digitale Reiseunterlagen inkl. Navigations-App
- GPS Daten verfügbar
- Service Hotline

Hinweise

- Kurtaxe nicht im Reisepreis enthalten

7 Tage / 6 Nächte

Reisen am Wasser | Küstenlandschaft

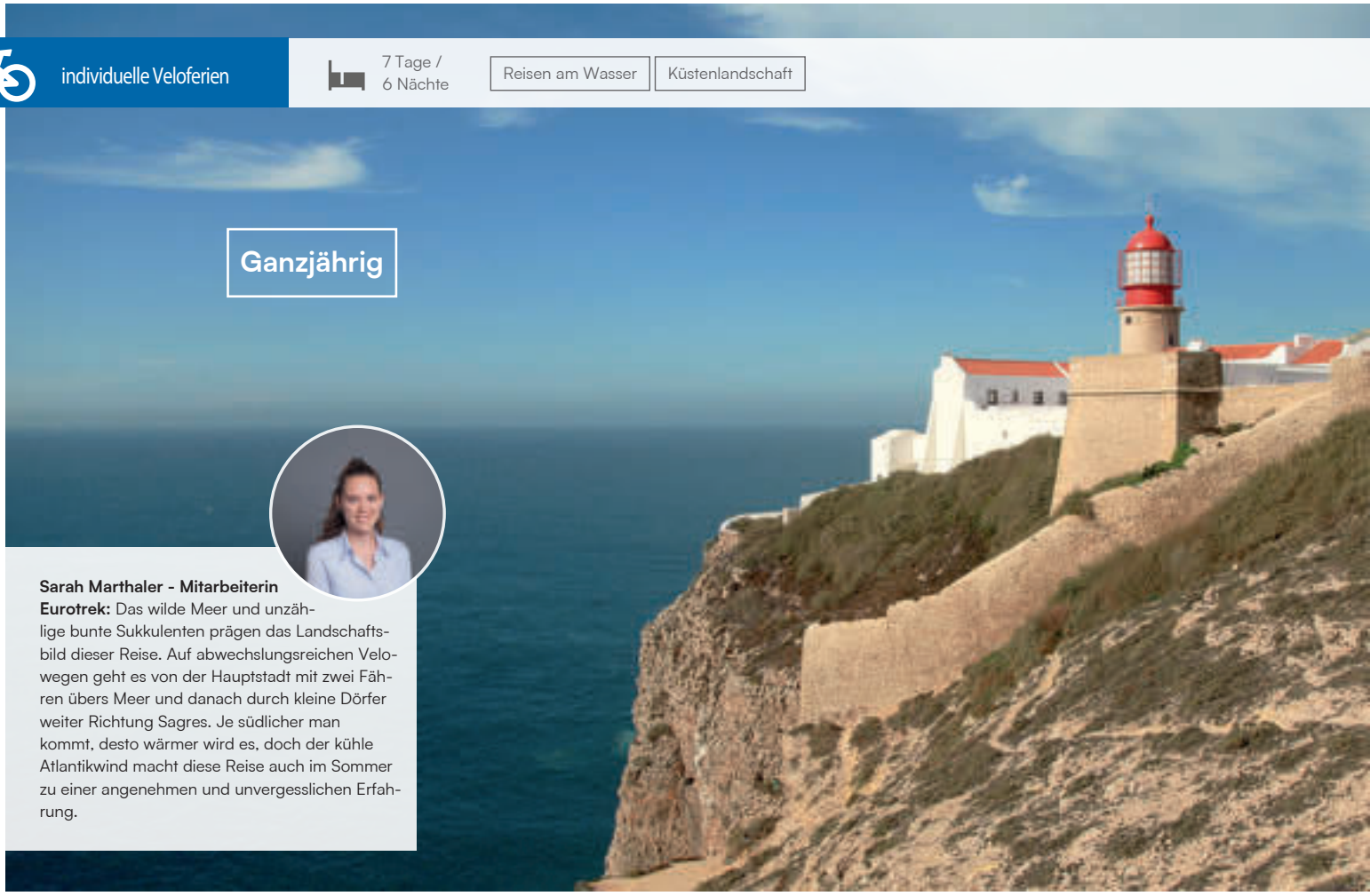

Ganzjährig

Sarah Marthaler - Mitarbeiterin Eurotrek: Das wilde Meer und unzählige bunte Sukkulenten prägen das Landschaftsbild dieser Reise. Auf abwechslungsreichen Velowegen geht es von der Hauptstadt mit zwei Fähren übers Meer und danach durch kleine Dörfer weiter Richtung Sagres. Je südlicher man kommt, desto wärmer wird es, doch der kühle Atlantikwind macht diese Reise auch im Sommer zu einer angenehmen und unvergesslichen Erfahrung.

13.02. - 28.11.
Anreise Samstag, Sonntag
Saison 1: 13.02. - 19.03. | 30.10. - 28.11.
Saison 2: 20.03. - 30.04. | 25.09. - 29.10.
Saison 3: 01.05. - 24.09.

Preise pro Person

Buchungscode	PO-PORLS-07X
Saison 1	1'005.-
Saison 2	1'225.-
Saison 3	1'435.-
Zuschlag EZ	529.-
Velo 21-Gang Unisex	115.-
Mietvelo-PLUS	199.-
Elektrovelo	315.-

Kategorie: 3*- und 4*-Hotels

Zusatznächte auf unserer Website.

Lissabon - Sagres

Entlang der faszinierenden Atlantikküste

Diese abwechslungsreiche Velotour entlang der Atlantikküste Portugals führt Sie von der pulsierenden Hauptstadt Lissabon bis an den südwestlichsten Punkt Europas — dem Cabo de Sao Vicente. Erleben Sie eine unvergessliche Reise zu historischen sowie kulturellen Stätten und durch Naturreservate voller Lebendigkeit und Artenvielfalt. Schon die frühen Entdecker rund um Christoph Kolumbus starteten ihre Erkundungen über den Atlantik an der portugiesischen Küste. Gehen auch Sie auf Entdeckungstour und lernen Sie wunderschöne Strände, typische Dörfer, idyllische Hafenstädte, exzellente Küche und ausgedehnte Naturschutzgebiete bei dieser Tour entlang der Atlantikküste kennen.

1. Tag: Anreise nach Lissabon
Lissabon ist die lebendige Hauptstadt Portugals am Ufer des Tejo und nahe dem Atlantik. Erkunden Sie die historische Stadt mit pastellfarbenen Fassaden, steilen Gassen, ikonischen Strassenbahnen und eindrucksvollen Aussichtspunkten.

2. Tag: Lissabon — Setúbal
↦ ca. 67-76 km ↑ 650-670 m ↓ 650-690 m
Ein schöner Radweg bringt Sie entlang des Tejo bis zum Hafen. Nach einer kurzen Fährfahrt über den breiten Fluss erreichen Sie Seixal und starten Ihre Radtour. Sie durchqueren die Halbinsel Richtung Süden und bestaunen im Naturpark Arrábida die ersten beeindruckenden Felsformationen. Atemberaubende Ausblicke über die Küste wechseln sich mit schönen Badebuchten nahezu im Minutentakt ab.

3. Tag: Setúbal — Sines
↦ ca. 74 km ↑ 360 m ↓ 350 m
Morgens fahren Sie mit einer Fähre durch das Naturschutzgebiet an der Sado-Mündung. Mit etwas Glück können Sie bei der Überfahrt sogar Delfine beobachten. Die Tagesetappe beginnt auf der Troia Halbinsel mit seinen schönen Stränden und speziellen Landschaften. So wundern Sie sich wahrscheinlich über die Reisfelder, die man in dieser Region nicht erwarten würde. Typisch und besonders charmant sind hier auch die Dörfer mit kalkgetünchten Häusern. In Sines spazieren Sie entlang der Promenade, besichtigen die Burg oder geniessen einfach das gemächliche Treiben in der Stadt.

4. Tag: Sines — Vila Nova de Milfontes
↦ ca. 39 km ↑ 240 m ↓ 240 m
Einer der natürlichsten Küstenabschnitte Europas, der Costa Vicentina Naturpark, wird Sie mit vielen Eindrücken begeistern. Atemberaubende Aussichten über den atlantischen Ozean, wundervolle Strände, kleine Häfen und authentische Fischerdörfer locken immer wieder zu einer kurzen Pause.





Am Abend geniessen Sie das Flair der Küstenstadt Vila Nova de Mil Fontes. Auch hier liegt nochmal ein fantastischer Sandstrand direkt zu Ihren Füssen.

5. Tag: Vila Nova de Milfontes — Aljezur/Umgebung
ca. 70 km ↑ 620 m ↓ 600 m
Sie radeln weiter durch den wunderschönen Costa Vicentina Naturpark mit seiner vielfältigen Tier- und Pflanzenwelt. Beeindruckend hohe Klippen prägen die heutige Radtour und der erfrischende Atlantikwind weht Ihnen um die Nase. Sie übernachten im Ort Aljezur, wenige Kilomteter von der Küste entfernt, und entdecken so auch die bäuerliche Architektur dieser für die Gegend typischen Dörfer.

6. Tag: Aljezur/Umgebung — Sagres
ca. 60 km ↑ 410 m ↓ 410 m
Ein einzigartiges Highlight erleben Sie noch auf der letzten Etappe. Durch die spezielle Küstenlandschaft radeln Sie zum Kap St. Vincent, dem südwestlichsten Zipfel Europas mit seinem berühmten Leuchtturm und der «Letzten Bratwurst vor Amerika» — es ist schon ein besonders Erlebnis hier mit dem Rad für ein Selfie zu posieren. Nach Sagres sind es jetzt nur noch wenige Kilometer.

7. Tag: Abreise oder Verlängerung

Tourencharakter
Eine sanft hüglige Tour. Täglich gibt es wenige, aber dafür steile Anstiege. Wunderschöne Streckenführung auf Wirtschaftswegen und verkehrsarmen Nebenstrassen. An den ersten beiden Tagen gibt es Abschnitte auf stärker befahrenen Strassen. Längere Abschnitte sind auch auf Schotterwegen zu radeln.



Leistungen
- Übernachtungen inkl. Frühstück
- Persönliche Toureninformation
- Gepäcktransfer
- 1 Fährfahrt Lissabon — Seixal inkl. Velo
- 1 Fährfahrt Setúbal — Tróia inkl. Velo
- Digitale Reiseunterlagen inkl. Navigations-App
- GPS-Daten verfügbar
- Service Hotline

Hinweise
- Kurtaxe nicht im Reisepreis enthalten

8 Tage / 7 Nächte | Reisen am Wasser | Küstenlandschaft

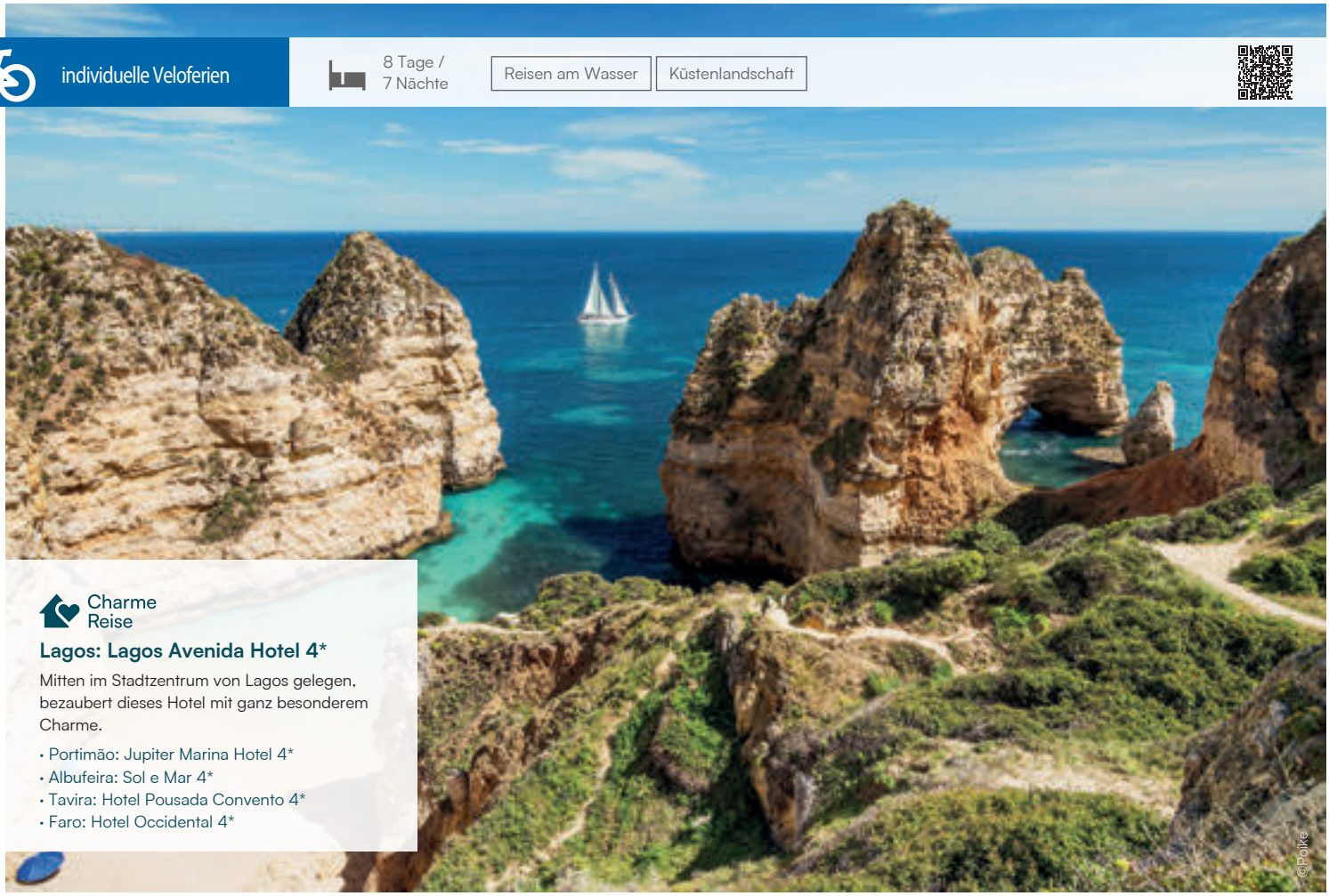

Charme Reise

Lagos: Lagos Avenida Hotel 4*

Mitten im Stadtzentrum von Lagos gelegen, bezaubert dieses Hotel mit ganz besonderem Charme.

- Portimão: Jupiter Marina Hotel 4*
- Albufeira: Sol e Mar 4*
- Tavira: Hotel Pousada Convento 4*
- Faro: Hotel Occidental 4*

©Polke

09.01. - 04.12.
Anreise Samstag
Saison 1: 09.01. - 19.03. | 30.10. - 04.12.
Saison 2: 20.03. - 30.04. | 25.09. - 29.10.
Saison 3: 01.05. - 24.09.

Preise pro Person		Charme	Kat. A
Buchungscode	PO-AGRST-	08D	08X
Saison 1		1'165.-	1'005.-
Saison 2		1'529.-	1'309.-
Saison 3		2'085.-	1'609.-
Zuschlag EZ		1'065.-	699.-
Mietvelo		119.-	119.-
Mietvelo-PLUS		199.-	199.-
Elektrovelo		315.-	315.-

Kat. Charme: siehe Beschreibung | Kat. A.: 4*- Hotels

Zusatznächte auf unserer Website.

Leistungen
- Übernachtungen inkl. Frühstück
- Persönliche Toureninformation
- Gepäcktransfer
- 1 Transfer von Lagos nach Sagres inkl. Velo
- Digitale Reiseunterlagen inkl. Navigations-App
- GPS-Daten verfügbar
- Service Hotline

Hinweise
- Kurtaxe nicht im Reisepreis enthalten

Algarve

Entlang der Küste von Lagos nach Tavira

Eine Veloreise entlang der Algarve könnte vielfältiger nicht sein. Sie radeln vom südwestlichsten Punkt Europas, dem Kap St. Vincent bis zur spanisch-portugiesischen Grenzstadt Vila Real de Santo António. Unterwegs erleben Sie wunderschöne Landschaften, romantische Fischerdörfer, quirlige Altstädte, versteckte Buchten umrahmt von steilen Klippen, tolle Aussichten über das Meer und unzählige lange Sandstrände die Sie zum Baden einladen. Geniessen Sie die portugiesische Gastfreundschaft mit seiner ausgezeichneten Küche und entdecken Sie eine vielfältige und wunderschöne Küste bei dieser Radreise von West nach Ost.

1. Tag: Anreise nach Lagos
2. Tag: Ausflug nach Sagres
↔ ca. 51 km ↑ 590 m ↓ 620 m
3. Tag: Lagos — Portimao
↔ ca. 34 km ↑ 150 m ↓ 150 m
4. Tag: Portimao — Albufeira
↔ ca. 37 km ↑ 270 m ↓ 270 m
5. Tag: Albufeira — Faro
↔ ca. 48 km ↑ 240 m ↓ 240 m
6. Tag: Faro — Tavira
↔ ca. 42 km ↑ 140 m ↓ 140 m
7. Tag: Ausflug nach Vila Real de Santo Antonio
↔ ca. 61 km ↑ 310 m ↓ 310 m
8. Tag: Abreise oder Verlängerung

Tourencharakter

Sanft hüglige Streckenführung mit meist nur kurzen Anstiegen. Oft auf Velowegen, Wirtschaftswegen und verkehrsarmen Nebenstrassen, kurze Abschnitte auf stärker befahrenen Strassen. Längere Abschnitte auf Schotterwegen.



8 Tage / 7 Nächte | Kultur | Kulinarik

individuelle Veloferien



Portugals Douro-Tal

Im Weltkulturerbe von Bragança bis nach Porto

Zwischen Burgen, Hügeln und dem Douro erleben Sie eine Veloreise voller Kontraste. Von Bragança geht es durch Oliven- und Mandelhaine, vorbei an Dörfern und Kleinstädten. Panoramastrassen und Abfahrten eröffnen Ausblicke auf Weinberge, Flüsse und Täler. Am Douro begleiten Sie die berühmten Weinterrassen im Sonnenlicht. Unterwegs erwarten Sie charmante Orte und kulinarische Genüsse. Zum Abschluss erleben Sie eine wunderschöne Schifffahrt bis nach Porto und geniessen die letzte Etappe Ihrer Veloreise aus einer einzigartigen Perspektive.

1. Tag: Anreise nach Bragança
2. Tag: Bragança — Macedo de Cavaleiros
↔ ca. 60 km ↑ 790 m ↓ 910 m
3. Tag: Macedo de Cavaleiros — Vila Flor
↔ ca. 65 km ↑ 860 m ↓ 870 m
4. Tag: Vila Flor — Vila Nova de Foz Côa
↔ ca. 50 km ↑ 700 m ↓ 820 m
5. Tag: Vila Nova de Foz Côa — Pinhão
↔ ca. 60 km ↑ 720 m ↓ 1'020 m
6. Tag: Pinhão — Peso da Régua
↔ ca. 60 km ↑ 1'150 m ↓ 1'170 m
7. Tag: Schifffahrt Peso da Régua — Porto
8. Tag: Abreise oder Verlängerung

Tourencharakter

Eine insgesamt hügelige Tour mit täglich mehreren, teils längeren und auch steileren Anstiegen. Eine gute Grundkondition ist jedenfalls von Vorteil. Wunderschöne Streckenführung auf Wirtschaftswegen und verkehrsarmen Nebenstrassen, nur kurze Abschnitte auch auf stärker befahrenen Strassen.



13.03. - 13.11.
Anreise Samstag
Saison 1: 13.03. - 02.04. | 23.10. - 13.11.
Saison 2: 03.04. - 07.05. | 25.09. - 22.10.
Saison 3: 08.05. - 24.09.

Preise pro Person

Buchungscode	PO-PORPL-08X
Saison 1	**1'005.-**
Saison 2	**1'169.-**
Saison 3	**1'389.-**
Zuschlag EZ	529.-
Velo 21-Gang Unisex	115.-
Mietvelo-PLUS	199.-
Elektrovelo	315.-

Kategorie: 3*- und 4*- Hotels und Quintas

Zusatznächte auf unserer Website.

Leistungen
- Übernachtungen inkl. Frühstück
- Persönliche Toureninformation
- Gepäcktransfer
- 1 Schifffahrt Peso da Régua — Porto inkl. Mittagessen
- 1 Weinprobe
- Digitale Reiseunterlagen inkl. Navigations-App
- GPS-Daten verfügbar
- Service Hotline

Hinweise
- Kurtaxe nicht im Reisepreis enthalten

9 Tage / 8 Nächte

Reisen am Wasser | Kultur | Kulinarik

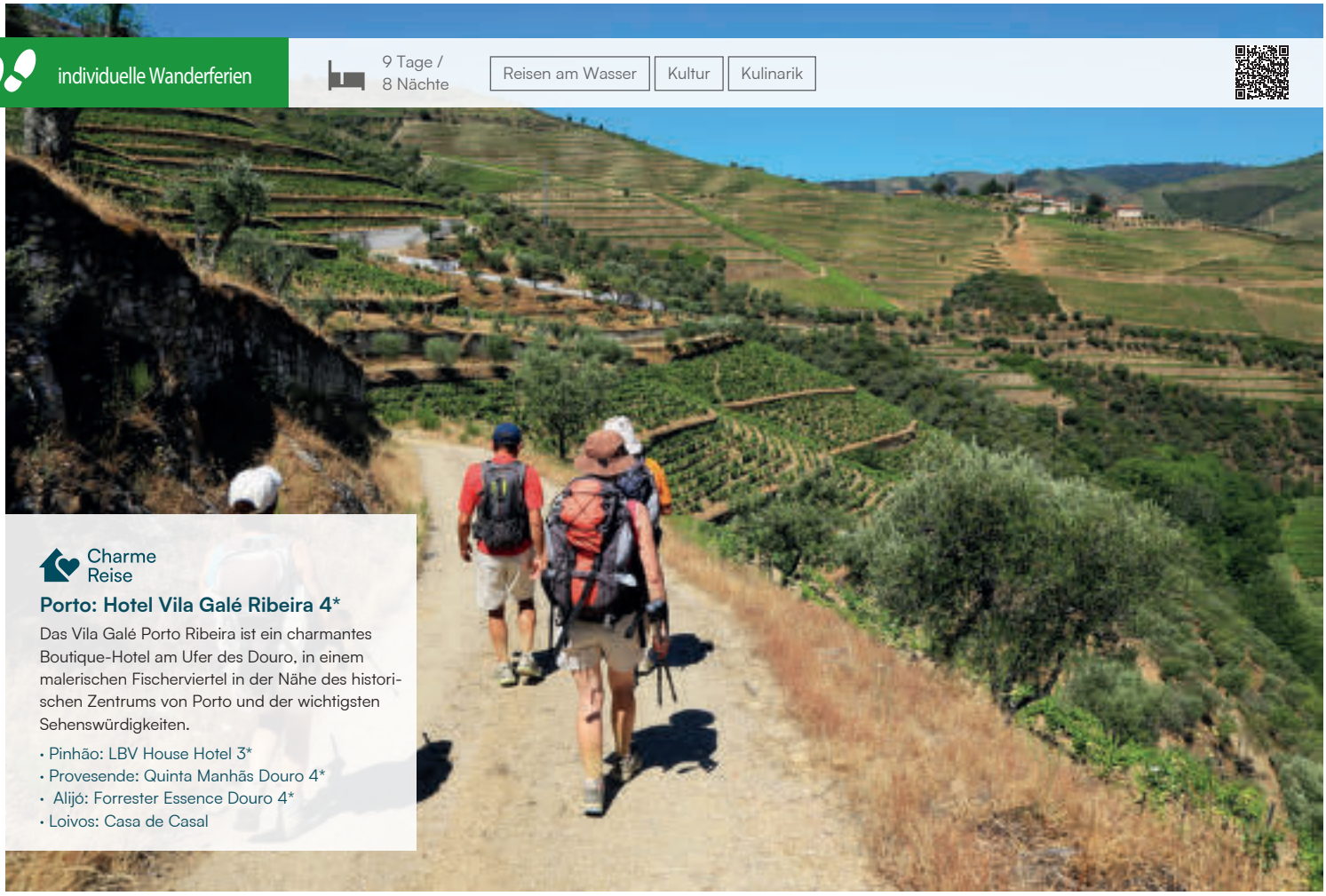

Charme Reise

Porto: Hotel Vila Galé Ribeira 4*

Das Vila Galé Porto Ribeira ist ein charmantes Boutique-Hotel am Ufer des Douro, in einem malerischen Fischerviertel in der Nähe des historischen Zentrums von Porto und der wichtigsten Sehenswürdigkeiten.

- Pinhão: LBV House Hotel 3*
- Provesende: Quinta Manhãs Douro 4*
- Alijó: Forrester Essence Douro 4*
- Loivos: Casa de Casal

Douro-Tal

Kultur und Genuss im Tal der Verzauberung

Schon in Pinhão spüren Sie den Charme des Douro-Tals an jeder Ecke. Im «Tal der Verzauberung» erwandern Sie die malerischen Hänge und Täler dieser einzigartigen Weltkulturerbelandschaft. Den blau glitzernden Douro im Blick wandern Sie von einem Dorf zum nächsten. Ausgedehnte Weingüter locken zur Verkostung der preisgekrönten Weine; Kulturliebhaber entdecken in zahlreichen Museen die jahrhundertealte Geschichte dieser Region. Ein besonderes Highlight sind die Übernachtungen in den charmanten wie komfortablen Landhäusern (Quintas) mit Pool, perfekt zur abendlichen Entspannung.

01.03. - 31.10.
Anreise täglich
Saison 1: 01.03. - 30.04. | 16.10. - 31.10.
Saison 2: 01.05. - 15.10.

Preise pro Person

Buchungscode	PO-NOWPP-09X
Saison 1	**1'365.-**
Zuschlag EZ	665.-
Saison 2	**1'635.-**
Zuschlag EZ	689.-

Kategorie: siehe "Ihre Unterkünfte"

Zusatznächte auf unserer Website.

Leistungen
- Übernachtungen inkl. Frühstück
- 2 Halbpension (Tag 3 & Tag 4)
- 5 Lunchpakete (Tag 3 bis Tag 7)
- Gepäcktransfer
- Bestens ausgearbeitete Routenführung
- Reiseunterlagen (1x pro Zimmer)
- Flughafentransfer vom/zum Flughafen Porto (Tag 1 & Tag 9)
- 1 Transfer Hotel Porto — Bahnhof Porto (Tag 2)
- Navigations-App und GPS-Daten
- Service Hotline

Hinweise
- Kurtaxe nicht im Reisepreis enthalten

1. Tag: Anreise nach Porto
2. Tag: Bahnfahrt nach Pinhão
3. Tag: Pinhão — Provesende
ca. 3-4 h | ca. 11 km | ↑ 627 m | ↓ 138 m
4. Tag: Rundwanderung Provesende via Fermentões
ca. 4-5 h | ca. 13 km | ↑ 471 m | ↓ 318 m
5. Tag: Transfer Vilarinho de São Romão | Vilarinho de São Romão — Alijó
ca. 5-6 h | ca. 16 km | ↑ 626 m | ↓ 569 m
6. Tag: Rundwanderung São Mamede da Ribatua
ca. 4-5 h | ca. 15 km | ↑ 369 m | ↓ 369 m
7. Tag: Alijó — Casal de Loivos
ca. 4-5 h | ca. 14 km | ↑ 233 m | ↓ 400 m
8. Tag: Casal de Loivos — Pinhão | Zugfahrt nach Porto
ca. 2-3 h | ca. 6 km | ↑ 59 m | ↓ 391 m
9. Tag: Abreise oder Verlängerung

Tourencharakter
Sie wandern stets auf guten, unbefestigten Wanderwegen. Für die Gehzeiten bis max. 6 Stunden und die manchmal etwas längeren Auf- und Abstiege ist eine gute Grundkondition ausreichend.



8 Tage / 7 Nächte | Reisen am Wasser | Küstenlandschaft

individuelle Wanderferien

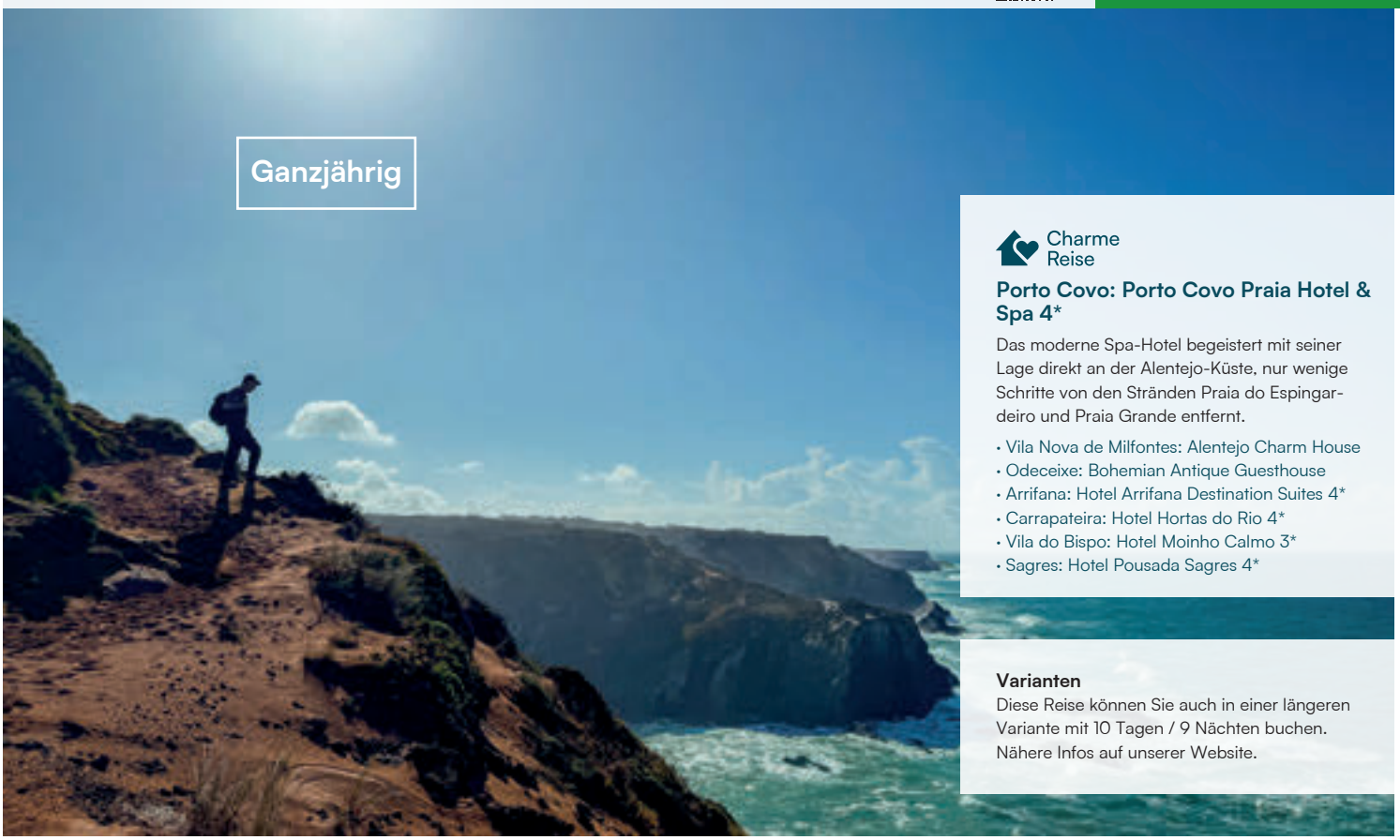

Ganzjährig

Charme Reise

Porto Covo: Porto Covo Praia Hotel & Spa 4*

Das moderne Spa-Hotel begeistert mit seiner Lage direkt an der Alentejo-Küste, nur wenige Schritte von den Stränden Praia do Espingardeiro und Praia Grande entfernt.

- Vila Nova de Milfontes: Alentejo Charm House
- Odeceixe: Bohemian Antique Guesthouse
- Arrifana: Hotel Arrifana Destination Suites 4*
- Carrapateira: Hotel Hortas do Rio 4*
- Vila do Bispo: Hotel Moinho Calmo 3*
- Sagres: Hotel Pousada Sagres 4*

Varianten
Diese Reise können Sie auch in einer längeren Variante mit 10 Tagen / 9 Nächten buchen. Nähere Infos auf unserer Website.

Rota Vicentina

Am Fischerpfad entlang der wilden Atlantikküste

Auf dem bekannten Fischerpfad, einem der «wahrscheinlich besten Küstenwege der Welt» entdecken Sie die weite Landschaft der ungezähmten Atlantikküste, die ausgedehnten Naturschutzgebiete und die malerischen, traditionellen Dörfer. Die Rota Vicentina ist ein wahres Wanderparadies, bekannt für wunderschöne abgelegene Sandstrände, atemberaubende, nahezu unberührte Küstenlandschaften und eine reiche Artenvielfalt. Lassen Sie sich beeindrucken von Natur pur: rauschende Wellen, duftende Kräuter, Vogelgesang und der gelegentliche Glockenklang der in der Ferne grasenden Ziegen, Kühe und Schafe.

1. Tag: Anreise nach Porto Covo
2. Tag: Porto Covo — Vila Nova de Milfontes
ca. 5.5 h | ca. 19 km | ↑ 220 m | ↓ 240 m
3. Tag: Vila Nova de Milfontes — Odeceixe
ca. 6 h | ca. 18 km | ↑ 470 m | ↓ 490 m
4. Tag: Odeceixe — Arrifana
ca. 6.5 h | ca. 22 km | ↑ 290 m | ↓ 280 m
5. Tag: Arrifana — Carrapateira
ca. 6 h | ca. 20 km | ↑ 280 m | ↓ 300 m
6. Tag: Carrapatera — Vila do Bispo
ca. 5 h | ca. 15 km | ↑ 380 m | ↓ 330 m
7. Tag: Vila do Bispo — Sagres
ca. 6 h | ca. 20 km | ↑ 200 m | ↓ 250 m
8. Tag: Abreise oder Verlängerung

Tourencharakter
Für die täglichen Wanderungen mit geringen Höhenunterschieden wird eine gute Grundkondition vorausgesetzt. Die Routen führen auf Wanderwegen und sandigen Pfaden entlang von Steilküsten und durch unberührte Natur.



13.02. - 27.11.
Anreise
Kat. A: Freitag, Samstag, Sonntag
Kat. Charme: Donnerstag, Freitag, Samstag
Saison 1: 13.02. - 15.03. | 16.10. - 27.11.
Anreise
Kat. A: Mittwoch, Freitag, Samstag, Sonntag
Kat. Charme: Dienstag, Donnerstag, Freitag, Samstag
Saison 2: 16.03. - 03.05. | 25.09. - 15.10.
Saison 3: 04.05. - 24.09.

Preise pro Person		Charme	Kat. A
Buchungscode	PO-POWVS-	08D	08X
Saison 1		995.-	805.-
Saison 2		1'219.-	1'009.-
Saison 3		1'435.-	1'209.-
Zuschlag EZ		689.-	559.-

Kat. Charme: siehe Beschreibung | Kat. A.: 3*- und 4*-Hotels, Pensionen und Landhäuser

Leistungen
- Übernachtungen inkl. Frühstück
- Gepäcktransfer
- Persönliche Toureninformation (EN)
- 1 Transfer Vila Nova de Milfontes — Zambujeira do Mar und Aljezur — Arrifana
- Digitale Reiseunterlagen inkl. Navigations-App
- GPS-Daten verfügbar
- Service Hotline

Hinweise
- Kurtaxe nicht im Reisepreis enthalten

8 Tage / 7 Nächte

Reisen am Wasser | Küstenlandschaft | Ganzjährig



Bestseller

09.01. - 04.12.
Anreise Donnerstag, Samstag
Saison 1: 09.01. - 17.03. | 21.10. - 04.12.
Anreise Donnerstag, Freitag, Samstag
Saison 2: 18.03. - 28.04. | 23.09. - 20.10.
Saison 3: 29.04. - 22.09.

Preise pro Person

Buchungscode	PO-AGWLT-08X
Saison 1	1'005.-
Saison 2	1'225.-
Saison 3	1'489.-
Zuschlag EZ	635.-

Kategorie: 4*-Hotels mit Pool

Zusatznächte auf unserer Website.

Küstenwandern Algarve

Von West nach Ost entlang der wilden Atlantikküste

Die malerischen Strände und die herrliche Küstenlandschaft der Algarve entdecken Sie auf dieser Reise in all ihren bunten Facetten: Im Westen erwartet Sie eine wilde Naturlandschaft mit schroffen Steilküsten, imposanten Felsformationen und einzigartigen Kalksteinwänden. Im mediterranen Osten erstrecken sich einsame Strände und endlose Lagunen rund um das Naturschutzgebiet Ria Formosa. Überall können Sie die Traditionen und Gebräuche in den Fischerdörfern entlang der Küste beobachten. Eine perfekte Wandertour für Liebhaber von traumhaften Stränden und unberührter Natur.

1. Tag: Anreise nach Lagos
Der Küstenort Lagos empfängt Sie mit mediterranem Flair in den quirligen Gassen der historischen Altstadt. Das bunte Treiben am Hafen und der traumhafte Sandstrand stimmen auf eine herrliche Reise ein.

2. Tag: Rundwanderung wilde Westküste
ca. 5 h | ca. 14 km | ↑ 270 m | ↓ 240 m
Schwarze, rote und gelbe Felsformationen, karge Hochflächen, langgezogene Sandstrände und atemberaubende Landzungen bieten die perfekte Kulisse für eine ganz besondere Wanderung. Vom beschaulichen Sagres aus führen einsame Pfade in sanftem Auf und Ab entlang der Küste durch die duftende Macchia. Über felsige Steige und durch glitzernde Buchten gelangen Sie schliesslich ins kleine Dorf Figueira.

3. Tag: Rundwanderung Ponta da Piedade
ca. 5.5 h | ca. 16 km | ↑ 410 m | ↓ 440 m
Im Küstendorf Burgau starten Sie zu einer fantastischen Tour, die ganz im Zeichen des Meeres steht: Hohe Klippen, zerklüftete Felslandschaften, lauschige Buchten und gurgelnde Grotten zeugen von der unermüdlichen Kraft der tiefblauen Wogen. Das Rauschen der Wellen und der unverkennbare Geruch des Atlantiks geleiten Sie bis zum Leuchtturm hoch über den spektakulären Felsen von Ponta da Piedade.

4. Tag: Lagos — Albufeira
ca. 5.5 h | ca. 15 km | ↑ 460 m | ↓ 430 m
Von Ferragudo auf einem beeindruckenden Klippenweg über steile Felsen, ausgehöhlte Kalksteinformationen und versteckte Sandstrände bis nach Cavoeiro, wo die Einkehr in einer Strandbar lockt. Anschliessend setzen Sie Ihren Weg durch die sieben hängenden Täler fort, einem herrlichen Küstenpfad, der durch sieben Einschnitte vorbei an unzähligen Felsgebilden bis zur Praia da Marinha führt.





5. Tag: Albufeira — Faro

ca. 3 h ca. 10 km ↑ 460 m ↓ 20 m

Immer am Strand entlang durch Dünen und Lagunen auf verschlungenen Wegen durch die Naturreservate an der Küste, wo Sie von den Aussichtstürmen zahlreiche Vogelarten, das Wattenmeer und den Ozean bestaunen können. Auf dem berühmten Ludo-Trail überqueren Sie die Brücke zur Insel von Faro, einem langgezogenen Sandstreifen, der zu einer ausgiebigen Rast und Einkehr einlädt.

6. Tag: Faro — Tavira

ca. 5 h ca. 19 km ↑ 80 m ↓ 80 m

Eine kurze Bahnfahrt bringt Sie ins Fischerdorf Fuzeta, dem Start der Etappe. Glitzernde Salzbecken, kleine Dörfer mit bunten Häuschen und blühende Obsthaine säumen Ihren Weg. Am Ufer des bedächtig fliessenden Ria Formosa wandern Sie am Rande der Lagune durch den Naturpark bis zur Insel von Tavira. Vorbei am „Friedhof der Anker" über den feinen Sandstrand bis zum nördlichen Ende der Insel, von wo Sie ein Boot ins Venedig der Algarve, dem historische Städtchen Tavira bringt.

7. Tag: Rundwanderung Vila Real de Santo António

ca. 4 h ca. 15 km ↑ 10 m ↓ 30 m

Idyllisch geht es entlang der Küste zum östlichen Ende der Algarve bis zur spanischen Grenze. Über sanfte Dünen, durch duftende Pinienwälder und über unberührte Strände wandern Sie zur Flussmündung des Rio Guadiana, der Portugal von Spanien trennt. Ziel der Route ist das charmante Örtchen Vila Real de Santo António, welches mit seiner historischen Geschichte und einer bezaubernden Architektur zu begeistern weiss.

8. Tag: Abreise oder Verlängerung

Tourencharakter

Sie wandern stets auf guten Wegen, auf sandigen und steinigen Pfaden, sowie auf Steigen entlang der Klippen, teils auch auf Schotterstrassen. Für die Wanderungen bis zu 5.5 Stunden sind gute Grundkondition und Trittsicherheit für die felsigen Klippenwege notwendig.



Leistungen

- Übernachtungen inkl. Frühstück
- Persönliche Toureninformation
- Gepäcktransfer
- Transfers gemäss Programm
- Digitale Reiseunterlagen inkl. Navigations-App
- GPS-Daten verfügbar
- Service Hotline

Hinweise

- Fahrten mit öffentlichen Verkehrsmitteln, ca. EUR 15.- pro Person
- Bootsfahrt Insel Tavira — Tavira, ca. EUR 3 pro Person
- Kurtaxe nicht im Reispreis enthalten

8 Tage / 7 Nächte

Kultur | Küstenlandschaft | Fernradweg

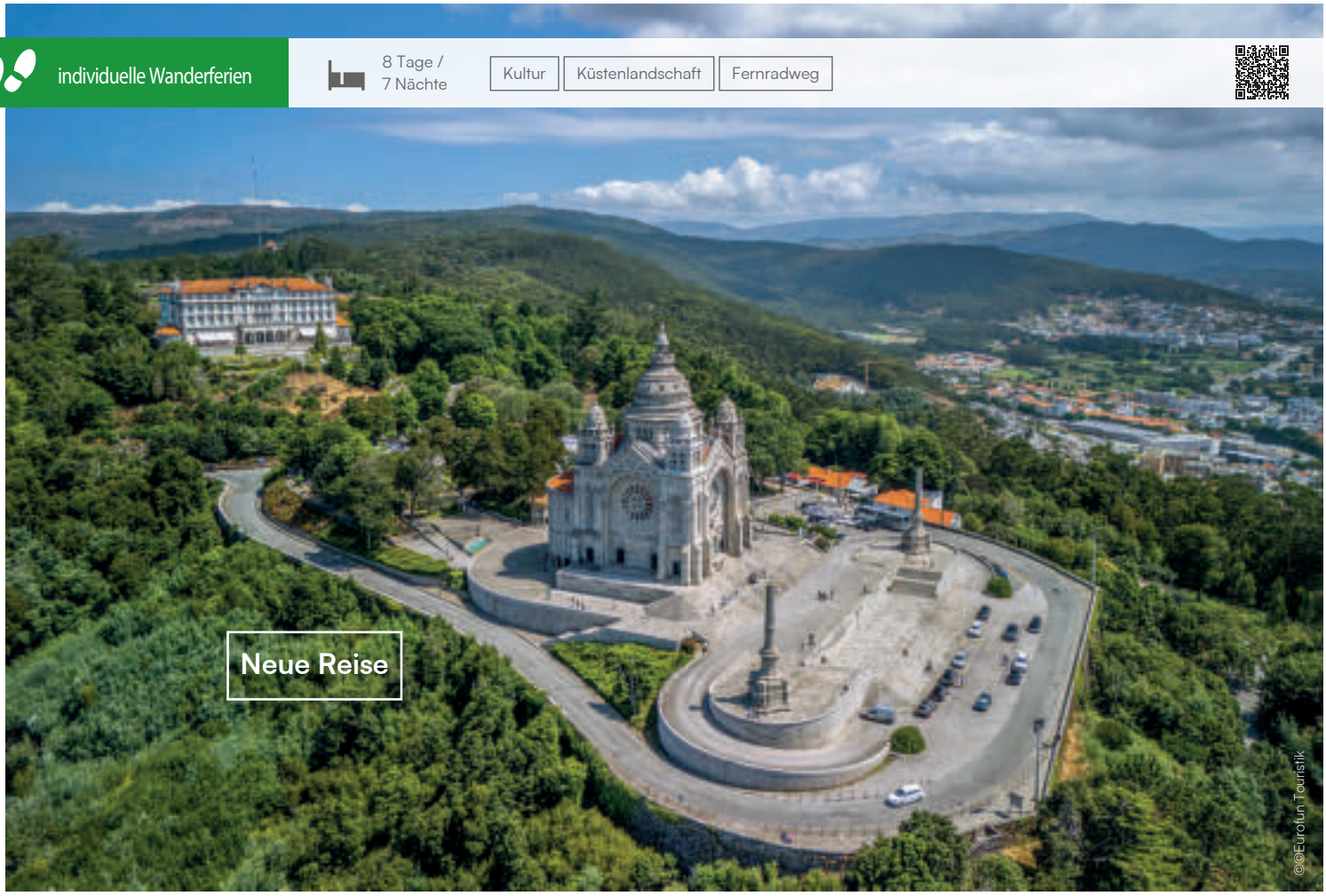

Portugiesischer Jakobsweg

Von Baiona nach Santiago de Compostela

Der Weg von Baiona nach Santiago de Compostela verbindet eindrucksvolle Landschaften mit kulturellen Höhepunkten und einer langen Pilgertradition. Durch die vielfältigen Regionen Galiciens führt die Route zu historischen Orten, charmanten Dörfern und bedeutenden Stationen des Jakobswegs. Küstennahe Abschnitte gehen dabei in grüne Waldgebiete und reizvolle ländliche Gegenden über und verleihen der Reise ihren besonderen Charakter. Schritt für Schritt folgen Sie einem der traditionsreichsten Pilgerwege Europas und erhalten spannende Einblicke in die Geschichte und Kultur Galiciens. Den krönenden Abschluss bildet die Ankunft in Santiago de Compostela mit der weltberühmten Kathedrale.

27.02. - 14.11.
Anreise täglich
Saison 1: 27.02. - 28.04. | 30.09. - 14.11.
Saison 2: 29.04. - 30.06. | 02.09. - 29.09.
Saison 3: 01.07. - 01.09.

Preise pro Person

Buchungscode	PO-POWBS-08X
Saison 1	705.-
Saison 2	809.-
Saison 3	929.-
Zuschlag EZ	445.-

Kategorie: 3* und 4*- Hotels

Zusatznächte auf unserer Website.

Leistungen
- Übernachtungen inkl. Frühstück
- Gepäcktransfer
- 1 Pilgerpass
- Digitale Reiseunterlagen inkl. Navigations-App
- GPS-Daten verfügbar
- Service Hotline

Hinweise
- Kurtaxe nicht im Reisepreis enthalten

1. Tag: Anreise nach Baiona
2. Tag: Baiona — Vigo
ca. 7.5 h | ca. 25 km | ↑ 460 m | ↓ 370 m
3. Tag: Vigo — Arcade
ca. 6.5 h | ca. 22 km | ↑ 400 m | ↓ 460 m
4. Tag: Arcade — Pontevedra
ca. 2.5 h | ca. 13 km | ↑ 210 m | ↓ 220 m
5. Tag: Pontevedra — Caldas de Reis
ca. 6 h | ca. 21 km | ↑ 200 m | ↓ 210 m
6. Tag: Caldas de Reis — Padrón
ca. 5 h | ca. 19 km | ↑ 220 m | ↓ 230 m
7. Tag: Padrón — Santiago
ca. 7 h | ca. 25 km | ↑ 370 m | ↓ 130 m
8. Tag: Abreise oder Verlängerung

Tourencharakter
Sie wandern auf gut ausgebauten Pilger- und Forstwegen durch die Landschaft Galiciens. Die Etappen verlaufen auf abwechslungsreichem Terrain mit überwiegend sanften An- und Abstiegen und setzen eine gute Grundkondition voraus.



8 Tage / 7 Nächte | Bergwelten | Küstenlandschaft | individuelle Wanderferien

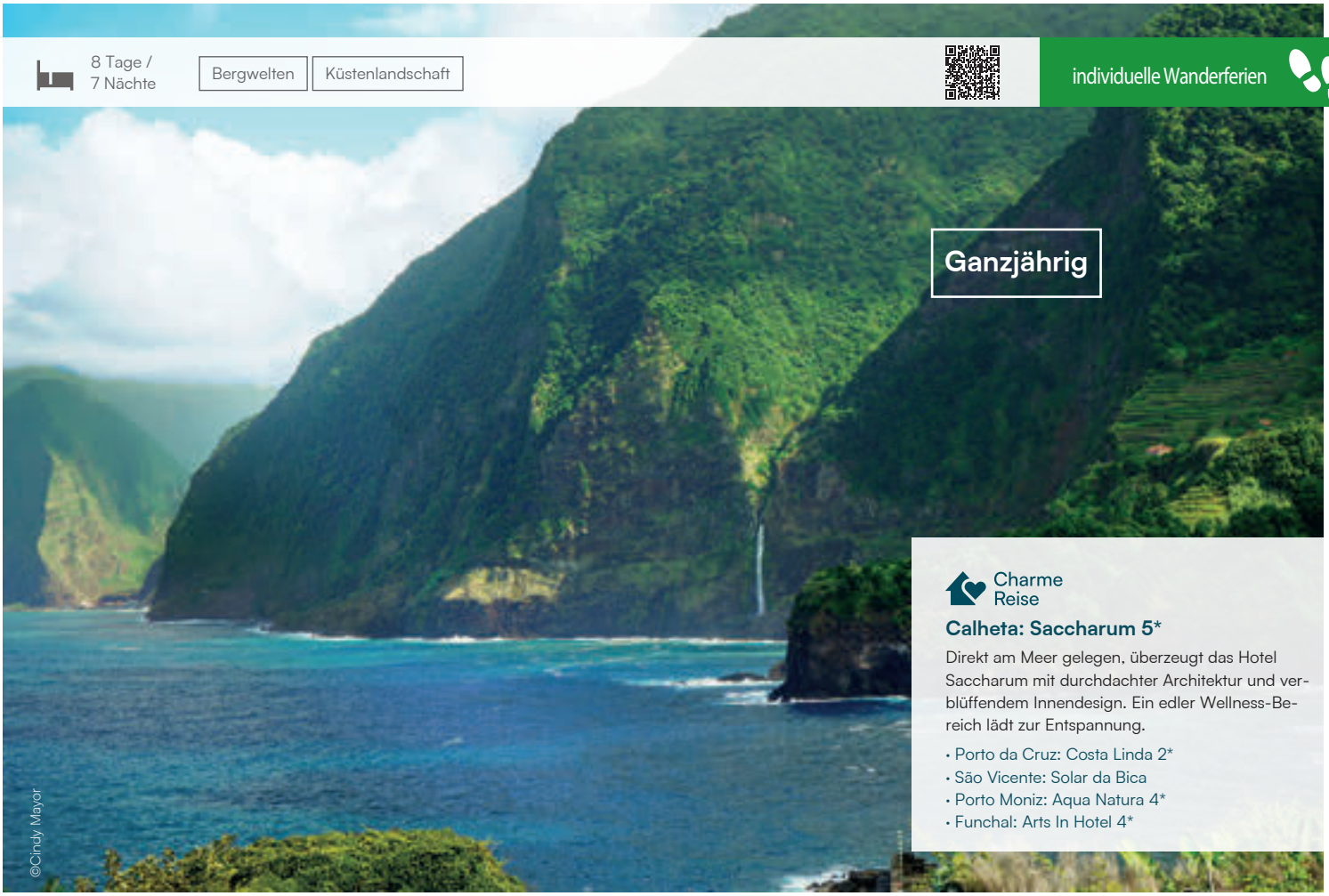

Rund um Madeira

Einzigartige Küstenwanderung & blühende Gärten

Erkunden Sie die vielfältige und beeindruckende Insel im Atlantik. Von steilen und schroffen Küsten bis hin zu grünen Hügeln und kleinen Badebuchten, von Nebelwäldern bis zur sonnendurchfluteten Bananenplantage. Die Blumeninsel Madeira bietet eine vielseitige Landschaft und ein ganzjährig angenehmes Klima. Der trockene Osten, der kühle Norden, die kargen Berge, die feuchte Hochebene und der sonnenreiche Süden laden zur Entdeckung dieser wunderbaren Insel ein. Zu jeder Jahreszeit blühen die unterschiedlichsten Blumen und Bäume in verschiedenen Höhenlagen.

1. Tag: Anreise nach Porto da Cruz
2. Tag: Rundwanderung wilde Nordküste
ca. 5 h | ca. 15 km | ↑ 650 m | ↓ 650 m
3. Tag: Porto da Cruz — Sao Vicente, stille Nordküste
ca. 6 h | ca. 17 km | ↑ 800 m | ↓ 550 m
4. Tag: Sao Vicente — Porto Moniz, Hochplateau und Nebelwald
ca. 3.5 h | ca. 11 km | ↑ 250 m | ↓ 530 m
5. Tag: Porto Moniz — Calheta, Levada Nova
ca. 5 h | ca. 16 km | ↑ 50 m | ↓ 650 m
6. Tag: Calheta — Funchal, Levada do Norte
ca. 4 h | ca. 11 km | ↑ 340 m | ↓ 280 m
7. Tag: Rundwanderung Monte & Botanischer Garten
ca. 3 h | ca. 8 km | ↑ 230 m | ↓ 790 m
8. Tag: Abreise oder Verlängerung

Tourencharakter

Die täglichen Routen verlaufen entlang guter und abwechslungsreicher Wanderwege. Teils wandern Sie auch auf schmalen, ausgesetzten Pfaden. Viele Wanderungen führen an der Küste und auch entlang von Levadas (Bewässerungskanäle), für die Trittsicherheit und Schwindelfreiheit auf einigen Abschnitten erforderlich sind. Gute Kondition ist für diese Reise nötig.



09.01. - 04.12.
Anreise Dienstag, Donnerstag, Samstag
Saison 1: 09.01. - 05.03. | 23.10. - 04.12.
Anreise Dienstag, Donnerstag, Samstag | täglich 31.03. - 30.05.
Saison 2: 06.03. - 30.04. | 25.09. - 22.10.
Saison 3: 01.05. - 24.09.

Preise pro Person		Charme	Kat. A
Buchungscode	PO-MAWPF-	08D	08X
Saison 1		1'355.-	1'065.-
Saison 2		1'549.-	1'245.-
Saison 3		1'729.-	1'399.-
Zuschlag EZ		739.-	519.-

Kat. Charme: siehe Beschreibung | Kat. A.: 3*- und 4*-Hotels, 2x in schönem 2*-Hotel (Porto da Cruz)

Zusatznächte auf unserer Website.

Leistungen
- Übernachtungen inkl. Frühstück
- Gepäcktransfer
- Persönliche Toureninformation
- Transfers gemäss Programm
- 1 Bergfahrt Seilbahn Monte/Funchal
- Eintrittsgebühr Levadawanderung
- Digitale Reiseunterlagen inkl. Navigations-App
- GPS-Daten verfügbar
- Service Hotline

Hinweise
- Kurtaxe nicht im Reisepreis enthalten

8 Tage / 7 Nächte

Geheimtipp | Kultur

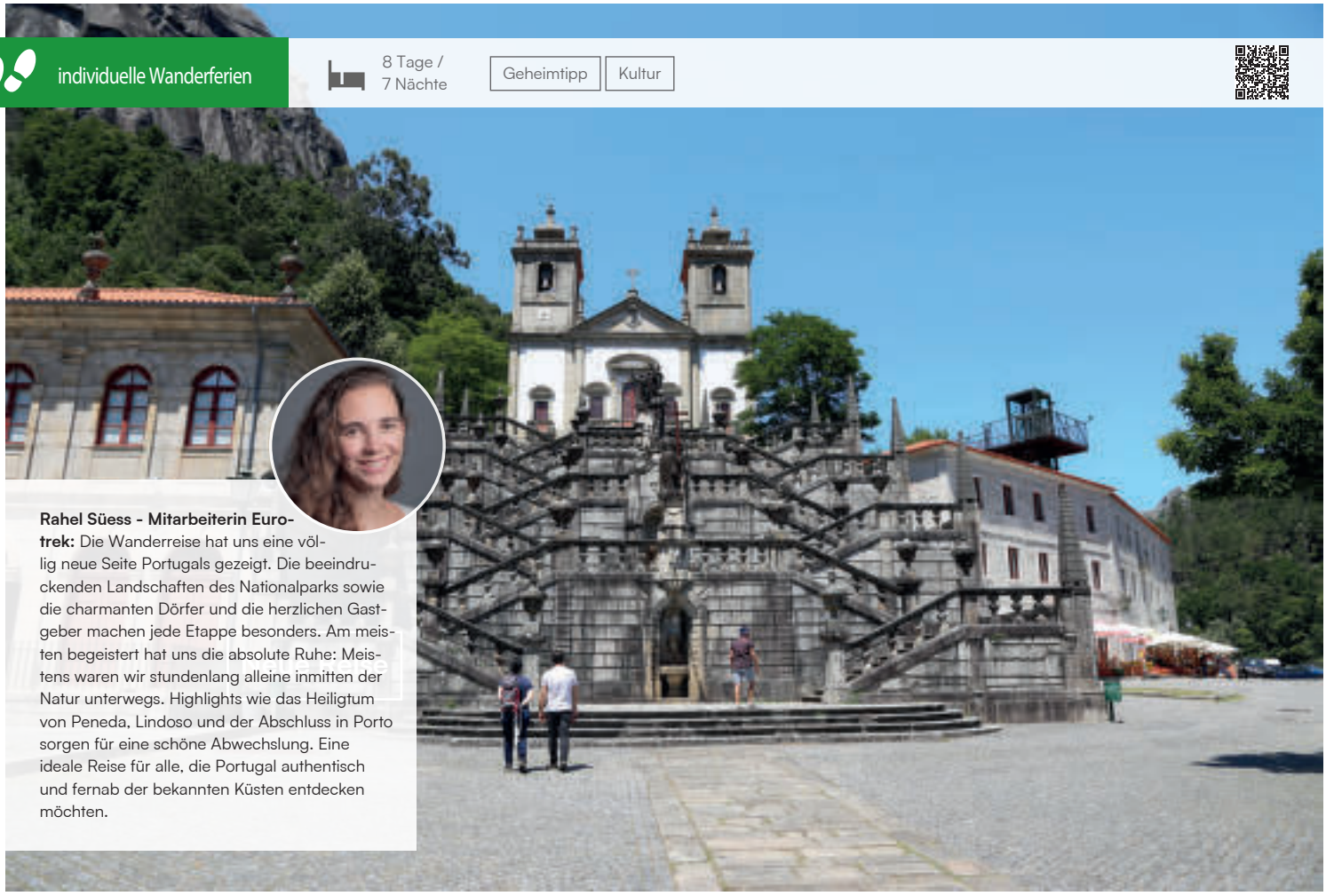

Rahel Süess - Mitarbeiterin Eurotrek: Die Wanderreise hat uns eine völlig neue Seite Portugals gezeigt. Die beeindruckenden Landschaften des Nationalparks sowie die charmanten Dörfer und die herzlichen Gastgeber machen jede Etappe besonders. Am meisten begeistert hat uns die absolute Ruhe: Meistens waren wir stundenlang alleine inmitten der Natur unterwegs. Highlights wie das Heiligtum von Peneda, Lindoso und der Abschluss in Porto sorgen für eine schöne Abwechslung. Eine ideale Reise für alle, die Portugal authentisch und fernab der bekannten Küsten entdecken möchten.

01.03. - 31.10.
Anreise täglich
Saison 1: 01.03. - 31.10.

Preise pro Person

Buchungscode	PO-NOWPP-09X
Saison 1	985.-
Zuschlag EZ	365.-

Kategorie: 3* - und 4* - Hotels, sowie schöne landestypische Gasthäuser

Leistungen
- Übernachtungen inkl. Frühstück
- 5 Lunchpakete (Tag 2. bis Tag 6.)
- Gepäcktransfer
- Bestens ausgearbeitete Routenführung
- Reiseunterlagen (1x pro Zimmer)
- Transfer Ponte de Lima - Castro Laboreiro (Tag 2)
- Transfer Lindoso - Avelar (Tag 6)
- Transfer Soajo - Viana do Castelo (Tag 6)
- Navigationsapp und GPS-Daten
- Service Hotline

Hinweise
- Die Rückreise nach Porto an Tag 7 ist nicht im Preis inkludiert. Es fahren zahlreiche Züge oder Busse zurück nach Porto. Optional kann ein Rücktransfer dazugebucht werden.
- Kurtaxe nicht im Reisepreis enthalten

Nationalpark: Peneda-Gerês

Natur, Tradition und Bergdörfer in Nordportugal

Geniessen Sie frische Bergluft, eindrucksvolle Landschaften und erleben Sie traditionelle Landwirtschaft im einzigen Nationalpark Portugals. Entdecken Sie eine mittelalterliche Burg, ein Bergheiligtum, eine Wolfsfalle, Wälder, Wildblumen und klare Wasserläufe. Erkunden Sie Dörfer am Fusse der Serra Amarela-Berge, umgeben von Terrassenfeldern und Weinbergen. Hier finden Sie steinerne Getreidespeicher und alte Mühlen, Zeugnisse jahrhundertealter Arbeit. Folgen Sie Wegen aus dem Mittelalter mit Ausblicken auf die Serra Amarela- und Peneda-Gerês-Berge.

1. Tag: Anreise Ponte de Lima
2. Tag: Rundwanderung Castro Laboreiro
ca. 4 h | ca. 13 km | ↑ 440 m | ↓ 439 m
3. Tag: Castro Laboreiro — Peneda
ca. 5 h | ca. 15 km | ↑ 311 m | ↓ 580 m
4. Tag: Peneda — Lindoso
ca. 6 h | ca. 19 km | ↑ 372 m | ↓ 596 m
5. Tag: Rundwanderung Serra Amarela
ca. 7 h | ca. 22 km | ↑ 745 m | ↓ 747 m
6. Tag: Avelar — Soajo | Transfer Soajo - Viana do Castelo
ca. 6 h | ca. 19 km | ↑ 576 m | ↓ 765 m
7. Tag: Rückreise Viana do Castelo - Porto
8. Tag: Abreise oder Verlängerung

Tourencharakter

Anspruchsvolle Wanderreise mit Etappen zwischen 12 und 21 km und bis zu 750 Höhenmetern. Sie wandern auf historischen Pfaden, teils steilen und steinigen Wegen. Gute Grundkondition und Trittsicherheit sind erforderlich. Kürzere Varianten sind möglich. Die Route führt durch abgelegene Landschaften und traditionelle Bergdörfer.



Reisebedingungen

1. Anmeldung / Vertragsabschluss

Durch eine Buchung erfolgt eine Anmeldung für eine Reise bei Eurotrek. Der Vertrag mit Eurotrek wird erst mit dem Ausstellen der Reisebestätigung durch Eurotrek abgeschlossen. Reisende sind an ihre Anmeldung für zehn Arbeitstage gebunden. Stellt Eurotrek in diesem Zeitraum keine Bestätigung aus, ist kein Vertrag zustande gekommen. Reiseausschreibung, Reisehinweise und vorliegende Reisebedingungen sind Bestandteil des Vertrages mit Eurotrek. Weicht der Inhalt der Reisebestätigung vom Inhalt der Anmeldung ab, liegt ein neues Angebot von Eurotrek vor. Wird dieses nicht innerhalb von 4 Tagen durch die buchende Person ausdrücklich abgelehnt, ist der Vertrag gemäss Angebot von Eurotrek abgeschlossen.
Buchungen, die weniger als 4 Arbeitstage vor der Anreise eintreffen, werden abgelehnt. Bei Buchungen von 4-5 Arbeitstagen vor der Anreise wird eine Expressgebühr in Höhe von CHF 50.- pro Buchung verrechnet. Buchungen ab 10 Arbeitstagen vor Anreise können nur mit Kreditkarte beglichen werden.
Meldet der Reisende mehrere Personen an, so steht er für deren Verpflichtungen wie für die eigenen ein, dies betrifft insbesondere die Zahlung des Reisepreises. Reiseausschreibung, Reisehinweise und Reisebedingungen gelten für alle Reisenden.
Vermittelt die Buchungsstelle oder Eurotrek den Reisenden Reisearrangements oder Einzelleistungen anderer Reiseveranstalter oder Dienstleistungsunternehmen, so schliesst die buchende Person den Vertrag mit jenem Unternehmen ab und es gelten deren eigene Reisebedingungen (z.B. Flugtickets). Eurotrek führt gewisse Touren in Zusammenarbeit mit lokalen Vertretern durch. Reisende treffen vor Ort auf Vertreter der jeweiligen Organisation.
Gutscheine und andere Vergünstigungen sind bei der Buchung einzureichen resp. geltend zu machen. Sobald Eurotrek die Bestätigung ausgestellt hat, können Gutscheine und Vergünstigungen nicht mehr berücksichtigt werden.

2. Preise und Zahlungsbedingungen

2.1. Preise

Die Preise der Angebote sind in Schweizer Franken (CHF) aufgeführt. Die Schweizer Franken-Preise gelten für Buchungen in der Schweiz. Bei Buchungen von Auslandreisen kann auch der Euro-Preis bezahlt werden, wenn dies bei der Buchung ausdrücklich gewünscht wird und eine Reise im EU-Raum stattfindet.
Die Preise der Reisearrangements sind auf der jeweiligen Katalogseite/Internetseite resp. Ausschreibung ersichtlich. Soweit in der Ausschreibung nicht anders erwähnt, verstehen sich die Preise pro Person im Doppelzimmer/-kabine/-zelt, inklusive Mehrwertsteuer. Die Preise sind gültig von 01.11.2026 - inkl. 31.10.2027.
Bei Direktbuchungen wird eine Reservationsgebühr von CHF 20.- pro erwachsene Person erhoben. Diese enthält die gesetzlich vorgeschriebenen Systemkosten für die Kundengeldabsicherung des Garantiefonds der Schweizer Reisebranche. Bei Buchungen in einem Reisebüro kann das Reisebüro zusätzlich eigene Buchungsgebühren einfordern.

2.2. Zahlungsbedingungen

Reisende erhalten nach Eingang und Bestätigung der Buchung die Buchungsbestätigung inklusive Rechnung. Eine Anzahlung von 30% des Totalbetrages, mind. CHF 300.-, ist innerhalb 10 Tagen nach Eingang der Bestätigung fällig. Die Restzahlung hat bis spätestens 35 Tage vor Arrangementbeginn zu erfolgen. Bei Buchungen weniger als 35 Tage vor Arrangementbeginn ist der gesamte Reisepreis sofort fällig. Die Reiseunterlagen werden nach vollständigem Eingang der Zahlung verschickt.
Die buchende Person kann bis 50% des Reisepreises, max. CHF 500.-/Person mit Reka-Checks bezahlen. Alle Bankgebühren sind zu Lasten der zahlungspflichtigen Person.
Wird der Reisepreis nicht fristgerecht bezahlt, kann Eurotrek, nach Verstreichen einer kurzen Nachfrist, den Vertrag auflösen. In diesem Fall sind die Stornokosten nach Ziffer 5.1. geschuldet.

3. Leistungen

Die im Preis eingeschlossenen Leistungen ergeben sich aus der Programmbeschreibung resp. den unter «Leistungen» genannten Punkten. Sollten die Leistungen oder das Reiseprogramm geändert haben, wird dies vor Bestätigung der Reise mitgeteilt.
Alle Programme sind ohne Hin- und Rückreise ausgeschrieben. Transfers während der Reise sind inbegriffen, sofern diese unter «Leistungen» aufgeführt sind.
Reiseunterlagen erhalten die Reisenden 1x pro Person. Für alle Gäste wird ein Gepäckstück (Koffer oder Rucksack) transportiert. Weitere Gepäckstücke müssen vorab angemeldet und zusätzlich bezahlt werden.
Jedes Gepäckstück darf maximal 15 - 20 kg wiegen. Für schwerere Gepäckstücke besteht keine Transportpflicht. Das Fahrpersonal darf diese Gepäckstücke am Abholort auf Gefahr und Kosten der Gäste zurücklassen.

4. Preis- und Programmänderungen vor der Reise

Eurotrek behält sich das Recht vor, den Reisepreis, das Reiseprogramm oder einzelne Leistungen vor Reisebeginn zu ändern, sofern dies aus nicht voraussehbaren oder nicht abwendbaren Gründen notwendig sein sollte. Die Auswirkung auf den Preis wird mit der Programm- oder Leistungsänderung mitgeteilt.
Die Preise können aus folgenden Gründen erhöht werden: wenn sich die Beförderungskosten nachträglich erhöhen, Gebühren oder Abgaben erhöht werden oder sich die massgeblichen Wechselkurse ändern. Preiserhöhungen werden bis spätestens drei Wochen vor Arrangementbeginn mitgeteilt. Die Preiserhöhung wird entsprechend auf den Reisepreis umgelegt.
Sollte die Preiserhöhung mehr als 10% des Gesamtpreises betragen oder die Programmänderung zu einer wesentlichen Vertragsänderung führen, teilt dies Eurotrek den Reisenden so bald wie möglich mit. Reisende können die Änderung annehmen, an einer Ersatzreise teilnehmen oder vom Vertrag zurücktreten. Bei Rücktritt wird der bezahlte Reisepreis erstattet. Weitergehende Ersatzforderungen sind ausgeschlossen.

5. Rücktritt durch die Kundschaft / Änderung / Umbuchung / Ersatzperson

Als Änderungs- oder Annullationsdatum gilt der Tag, an dem Eurotrek die Erklärung zu normalen Bürozeiten erhält; bei Samstagen, Sonn- und Feiertagen ist der nächste Werktag massgebend (dies gilt für Mitteilungen über alle Kommunikationskanäle).

5.1. Rücktritt durch die Kundschaft

Kunden können jederzeit vor Reisebeginn von der gebuchten Reise zurücktreten. Die Annullation muss schriftlich an Eurotrek erfolgen. Eine Bearbeitungsgebühr von CHF 50.- pro Person (max. CHF 100.-) wird erhoben. Bei einem Storno einer Person im Doppelzimmer müssen nicht gedeckte Mehrkosten und Gebühren von der reisenden Person getragen werden.
Zusätzlich zur Bearbeitungsgebühr wird die Reservationsgebühr sowie folgende Annullationskosten in Prozent auf den Totalbetrag erhoben:
Bis 28 Tage vor Reisebeginn: 20 %
27 — 14 Tage vor Reisebeginn: 50 %
13 — 08 Tage vor Reisebeginn: 70 %
07 — 01 Tage vor Reisebeginn: 90 %
0 Tage vor Reisebeginn / No-show: 100%

Bei Segelreisen und Reisen mit Rad & Schiff gelten folgende Stornobedingungen:
Mehr als 84 Tage vor Reisebeginn: 20%
83 — 42 Tage vor Reisebeginn: 30%
41 — 28 Tage vor Reisebeginn: 60%
27 — 04 Tage vor Reisebeginn: 90%
3 Tage vor Reisebeginn/No-show: 100

5.2. Kleine Änderungen

Werden von Gästen nach Buchungsbestätigung kleinere Änderungen im Auftrag verlangt (z.B. Transfers, Zusatzübernachtung, Fahrradmiete), werden abhängig vom Umfang der Umbuchung Gebühren bis zu CHF 60.- pro Auftrag erhoben.

5.3. Umbuchung

Bei Änderungen auf Wunsch der Gäste hinsichtlich des Reisetermins, der Reisedauer, des Reiseziels, der Beförderungs- und Unterkunftsart, Kategorie usw. ist Eurotrek bemüht Wünsche der Gäste zu erfüllen. Kann Eurotrek dem Wunsch entsprechen, wird die Umbuchung als Reiserücktritt nach Ziffer 5.1. und gleichzeitiger Neuanmeldung behandelt. Die unter Ziffer 5.1. aufgeführten Annullierungskosten und die Kosten der neu gebuchten Leistungen werden den Reisenden in Rechnung gestellt.

5.4. Ersatzperson

Die buchende Person hat das Recht eine Ersatzperson zu benennen, die in den Vertrag eintritt. Reisende und Ersatzpersonen stehen solidarisch für die Bezahlung des Reisepreises und allfälliger Mehrkosten ein. Ersatzpersonen müssen die Reiseerfordernisse erfüllen. Es wird eine Bearbeitungsgebühr von CHF 50.- pro Person (max. CHF 100.-) erhoben. Es können durch den Personenwechsel weitere Kosten entstehen, die von den Gästen oder Ersatzpersonen zu bezahlen sind.

6. Annullation durch Eurotrek

Für einige der angebotenen Reisen gilt eine Mindestteilnehmerzahl, die sich bei der Reiseausschreibung findet. Wird diese Mindestteilnehmerzahl nicht erreicht, kann Eurotrek die Reise bis spätestens 2 Wochen vor dem festgelegten Reisebeginn absagen. Der bereits bezahlte Reisepreis wird abzüglich allfälliger Gebühren und Kosten für die Reiseversicherung rückerstattet. Weitergehende Ersatzforderungen sind ausgeschlossen.
Wird vor Abreise die Durchführung der Reise durch höhere Gewalt, behördliche Massnahmen, politische Unruhen, Streiks oder andere nicht voraussehbare oder abwendbare Umstände gefährdet, erheblich erschwert oder verunmöglicht, kann Eurotrek die Reise absagen. Der bereits bezahlte Reisepreis wird abzüglich allfälliger Gebühren und Kosten für die Reiseversicherung rückerstattet. Weitergehende Ersatzforderungen z.B. Kosten für die An- und Abreise sind ausgeschlossen.
Eurotrek ist berechtigt, die Reise abzusagen, wenn die reisende Person einen berechtigten Anlass dafür gibt (z.B. wenn voraussehbar ist, dass die Teilnahmebedingungen nicht erfüllt werden). In diesem Fall sind die Annullierungskosten gemäss Ziffer 5.1. geschuldet.

7. Teilnahmebedingungen und Mitwirkungspflichten

Reisende müssen die Anforderungen der gebuchten Reise erfüllen. Bei nicht begleiteten Reisen erhalten Reisende ein Tagesprogramm als Empfehlung. Reisende entscheiden, ob die eigene Fitness und/oder die äusseren Umstände (Wetter usw.) die vorgesehenen Aktivitäten erlauben und ob er das Programm erfolgreich durchführen kann. Bei Gruppentouren müssen Reisende die Reiseleitung über Schwierigkeiten informieren. Die Anweisungen der Reiseleiter sind zu befolgen.
Können Reisende Tagesaktivitäten aufgrund persönlicher Umstände, Witterungsverhältnisse usw. nicht durchführen und benutzt er, um zum nächsten Etappenort zu gelangen, ein Transportmittel, das nicht im Reisepreis inbegriffen ist, gehen diese Kosten zu Lasten der Reisenden.
Sollten bei Gruppenreisen Gäste die Reise nachhaltig stören oder sich, andere Teilnehmende oder Dritte in Gefahr bringen, kann die Reiseleitung Personen von der Reise ausschliessen. Der Reisepreis wird nicht rückerstattet und mögliche Zusatzkosten gehen zu Lasten der Reisenden.
Wird den Gästen Ausrüstung zur Verfügung gestellt oder vermietet, sind diese für einen sorgfältigen Gebrauch verantwortlich. Bei Beschädigungen ist unverzüglich die Reiseleitung oder die in den Unterlagen aufgeführte Stelle zu informieren. Schäden, die auf unsorgfältigen Gebrauch zurückzuführen sind, haben Reisende zu bezahlen.
Sollten Reisende an einer Aktivität nicht oder nur teilweise teilnehmen können, wird der Reisepreis nicht, auch nicht anteilig, rückerstattet.

8. Einreise- und Gesundheitsvorschriften

Für die Reisen mit Eurotrek benötigen Personen mit Staatsangehörigkeit der Schweiz oder Liechtensteins einen gültigen Pass oder eine gültige Identitätskarte. Personen anderer Staatsangehörigkeiten informieren sich bei der zuständigen Botschaft über die geltenden Bestimmungen und müssen die notwendigen Personalausweise mit sich führen.

8.1. Weiterführende Einreiseformalitäten

Die Beschaffung, Verlängerung oder Einholung von Reisedokumenten und Visa liegt in der Verantwortung der Reisenden. Können erforderliche Dokumente nicht oder nicht rechtzeitig erlangt werden und muss die Reise deshalb annulliert werden, finden die Annullierungsbestimmungen (gemäss Ziff. 5) Anwendung.
Die Reisenden sind zudem selbst für die Einhaltung sämtlicher Einreise-, Gesundheits- und Devisenvorschriften verantwortlich. Vor Antritt der Reise ist zu prüfen, ob alle notwendigen Dokumente mitgeführt werden.

9. Programmänderungen während der Reise

Wetterverhältnisse und andere Umstände können Programmänderungen erzwingen. Eurotrek behält sich im Interesse der Gäste das Recht vor, das Programm zu ändern, wenn unvorhergesehene oder nicht abwendbare Umstände dies erfordern. Eurotrek ist aber bestrebt, gleichwertige Ersatzleistungen zu bieten. Sollte die Abhilfe übermässige Kosten oder unverhältnismässigen Aufwand verursachen, kann Eurotrek die Abhilfe verweigern. In diesem Fall gehen Zusatzkosten zu Lasten der Reisenden. Gleiches gilt im Falle höherer Gewalt.

10. Reiseabbruch oder nicht bezogene Leistungen

Brechen Reisende die Reise vorzeitig ab oder beziehen nicht alle gebuchten Leistungen, so kann der Reisepreis nicht erstattet werden. Allfällige Kosten (z.B. für den Rücktransport) gehen zu Lasten der Reisenden. Eurotrek empfiehlt den Abschluss einer Reiseversicherung. Falls die Reise durch Eurotrek abgebrochen werden muss, werden die Kosten für nicht bezogene Leistungen abzüglich einer Bearbeitungsgebühr anteilsmässig erstattet.

11. Beanstandungen während der Reise, Geltendmachung von Ansprüchen

Sollten Gäste während der Reise Beanstandungen haben oder Schaden erleiden, muss unverzüglich die örtliche Vertretung verständigt werden. Sollte diese nicht erreichbar sein, so ist Eurotrek direkt zu informieren. Ist Abhilfe nicht möglich oder ist sie ungenügend, ist eine Bestätigung der Reiseleitung resp. des örtlichen Vertreters zu verlangen. Weder Reiseleitung noch örtliche Vertreter können im Namen von Eurotrek Forderungen anerkennen.
Forderungen sind innert 30 Tagen nach vertraglichem Reiseende bei Eurotrek schriftlich anzumelden. Sollten Gäste Mängel, erlittene Schäden usw. nicht vor Ort gemeldet und keine Bestätigung der örtlichen Vertretung haben, resp. Forderungen nicht innert der 30-tägigen Frist nach vertraglichem Reiseende bei Eurotrek geltend machen, verlieren Reisende sämtliche Rechte.

12. Haftung

12.1. Allgemein

Eurotrek haftet im Rahmen der gesetzlichen Bestimmungen und internationalen Abkommen, wobei die Haftung soweit als gesetzlich zulässig ausgeschlossen wird.

12.2. Haftungsausschlüsse

Insbesondere besteht keine Haftung von Eurotrek in den folgenden Fällen (keine abschliessende Aufzählung):

- Wenn der Schaden auf Versäumnisse der Gäste vor oder während der Reise zurückzuführen ist (z.B. ungenügende Ausrüstung, Nichtbefolgen von Weisungen der Reiseleitung oder der in den Unterlagen enthaltenen Hinweise, Überschätzen der eigenen Leistungsfähigkeit).
- Schäden aufgrund höherer Gewalt oder Umständen, die trotz gebotener Sorgfalt von Eurotrek, oder dem Leistungserbringer nicht voraussehbar oder nicht abwendbar gewesen sind.
- Schäden aufgrund unvorhersehbarer oder nicht abwendbarer Versäumnisse Dritter, die nicht an der Vertragserfüllung beteiligt sind.

12.3. Wertgegenstände und eigene Ausrüstung

Verwenden Reisende eigene Ausrüstung, ist er für Transport, Zwecktauglichkeit, sorgfältigen Gebrauch und die Aufbewahrung selbst verantwortlich. Dies betrifft insbesondere Fahrräder. Eurotrek haftet für diese Gegenstände nicht, auch dann nicht, wenn sie Eurotrek z.B. für Transfers, zur Aufbewahrung oder für andere Zwecke anvertraut werden.

12.4. Verspätungen im öffentlichen Verkehr

Eurotrek haftet nicht für die Einhaltung von Fahrplänen bzw. für Verspätungen im öffentlichen Verkehr. Eurotrek rät den Reisenden, bei der Reiseplanung mögliche Verspätungen zu berücksichtigen.

12.5. Veranstaltungen während der Reise

Wenn Reisende ausserhalb des vereinbarten Reiseprogramms an Veranstaltungen oder Ausflügen (Fremdleistungen) teilnehmen, liegt dies in deren eigener Verantwortung. Eurotrek haftet nicht für Fremdleistungen von Drittunternehmern.

12.6. Ausservertragliche Haftung

Die ausservertragliche (deliktische) Haftung von Eurotrek richtet sich nach den anwendbaren Gesetzen und internationalen Abkommen. Diese Haftung wird von Eurotrek soweit als gesetzlich zulässig ausgeschlossen.

12.7. Allfälliges

Für nutzlos aufgewendete Urlaubszeit, entgangene Urlaubsfreude und Frustrationsschäden haftet Eurotrek nicht.

13. Sicherstellung

Eurotrek ist Teilnehmer am Garantiefonds der Schweizer Reisebranche und garantiert, dass die im Zusammenhang mit der vom Gast gebuchten Pauschalreise einbezahlten Beträge und die Kosten der Rückreise abgesichert sind.

14. Datenschutz

14.1. Kundendaten

Eurotrek benötigt von Gästen und deren Mitreisenden verschiedene Daten (wie Vor- und Nachname, Geburtsdatum, Adresse, Telefonnummer usw.) zur korrekten Vertragsabwicklung. Eurotrek untersteht dem schweizerischen Datenschutzgesetz. Eurotrek ist verpflichtet, die Daten sicher aufzubewahren und speichert sie in der Schweiz.
Im Zusammenhang mit Buchungen werden in der Regel die folgenden Daten erhoben bzw. bearbeitet: Angaben zur Reise wie Reisedaten, Reiseroute und Destination, Fluggesellschaft, Unterkunft, Preise, Kundenwünsche, Informationen und Angaben über Mitreisende, Gesundheitsdaten, z.B. Angaben über gesundheitsbedingte besondere Bedürfnisse oder Erkrankungen und Unfälle während einer Reise etc. Weitere Informationen zum Datenschutz sind bei der Datenschutzerklärung zu finden unter: www.eurotrek.ch/de/datenschutz

14.2. Übermittlung an Leistungsträger und Behörden

Eurotrek leitet Kundendaten nur weiter, soweit diese zur Vertragsabwicklung mit den Leistungserbringern notwendig sind. Diese können sich im Ausland befinden, wo der Datenschutz unter Umständen nicht schweizerischem Standard entspricht. Sowohl Eurotrek als auch die Leistungserbringer können aufgrund gesetzlicher Bestimmungen oder behördlicher Anordnung verpflichtet sein, Kundendaten an (ausländische) Behörden weiterzuleiten.

14.3. Besonders schützenswerte Personendaten

Je nach gebuchten Leistungen kann es sein, dass Eurotrek besonders schützenswerte Personendaten erheben muss. So kann aufgrund eines Verpflegungswunsches unter Umständen auf die Religionszugehörigkeit geschlossen werden. Solche Daten werden in der Regel an Leistungserbringer (auch im Ausland ansässige) für die korrekte Vertragserfüllung weitergeleitet oder unter Umständen aufgrund gesetzlicher Verpflichtungen oder behördlicher Anordnungen staatlichen Stellen bekannt gegeben. Indem Reisende Eurotrek solche Angaben übermittelt, wird Eurotrek ausdrücklich ermächtigt, diese Informationen gemäss dieser Bestimmung zu verwenden.

14.4. Informationen über Angebote / Programme

Eurotrek wird den Reisenden über Programme und Aktivitäten informieren. Reisende haben die Möglichkeit, diesen Dienst jederzeit über eurotrek@eurotrek.ch abzubestellen.

15. Versicherungen

Wir empfehlen den Abschluss einer Annullationskosten- und Rückreise-Versicherung. Diese ist im Reisearrangement nicht inbegriffen.
Reisende können Annullierungskosten-, sowie Rückreiseversicherungen über Eurotrek abschliessen. Die Leistungen der Versicherung richten sich nach der Versicherungspolice.

16. Verjährung

Sämtliche Forderungen gegen Eurotrek verjähren innert eines Jahres nach vertraglichem Reiseende. Vorbehalten bleiben kürzere Verjährungsfristen in den anwendbaren Gesetzen und internationalen Abkommen. Enthalten Gesetze und internationale Abkommen längere, zwingende, vertraglich nicht abänderbare Verjährungsfristen, so kommen diese zur Anwendung.

17. Ombudsstelle der Schweizer Reisebranche

Vor einer gerichtlichen Auseinandersetzung sollte sich die buchende Person an die Ombudsstelle für das Reisegewerbe wenden. Diese ist bestrebt eine faire und ausgewogene Einigung zu erzielen. Ombudstelle der Schweizer Reisebranche, Etzelstrasse 42, 8038 Zürich.

18. Anwendbares Recht, Gerichtsstand

Auf die Rechtsbeziehungen zwischen den Vertragsparteien und Eurotrek ist schweizerisches Recht anwendbar. Für Klagen gegen Eurotrek wird die ausschliessliche Zuständigkeit der Gerichte der Stadt Dietikon (Schweiz) vereinbart.
Diese Allgemeinen Vertrags- und Reisebedingungen gelten unter Vorbehalt von zwingenden, vertraglich nicht abänderbaren Bestimmungen in anwendbaren Gesetzen und internationalen Abkommen.

Impressum

Herausgeber
Eurotrek AG, Lerzenstrasse 21, CH-8953 Dietikon, Telefon +41(0) 44 316 10 00, eurotrek@eurotrek.ch, www.eurotrek.ch

Konzept/Gestaltung/Text
FRIspirit — Agentur für Grafik & Kommunikation
(Walter Friesenegger, Isabel Kobler, Simone Meister)

Karten
FRIspirit (Isabel Kobler, Simone Meister)

Foto
Titelbild: Eurofun/heikomandl.at
Eurotrek AG; bei Bildern, deren Urheberrechte nicht bei Eurotrek liegen, sind diese mit © im Bild angeführt.

Für Bilder, deren Urheberschaft uns nicht bekannt sind, bleiben die Rechte aufrecht und werden nach unseren Sätzen abgegolten. Auch war es nicht möglich, die einzelnen Urheberpersonen von Bildern namentlich zu erfassen.

Druck
Walstead NP Druck GmbH, St. Pölten

Änderungen im Angebot sowie Irrtümer, Druckfehler und Rechenfehler vorbehalten.

TPS Travel Professional Specialists

Die Spezialisten für höchste Qualität in der Reisebranche.

Die TPS-Gruppe ist eine Vereinigung unabhängiger Reiseunternehmen in der ganzen Schweiz. Sie alle erfüllen strenge Aufnahmekriterien. Die TPS-Reiseveranstalter bieten bei ihren weltweiten Angeboten eine hohe Fachkompetenz. Fragen Sie in Ihrem Reisebüro nach diesen Qualitätsprodukten!

Let's go TOURS

Indischer Ozean, Safari Afrika, Arabien, Marokko

KIRA TRAVEL
Eine Marke der Knecht Reisegruppe

Der Osten, Baltikum, Kaukasus, Zentralasien

THURGAU TRAVEL

Flussreisen auf Rhein, Donau, Oder, Mekong und weiteren Wasserwegen weltweit, Erlebnis-Themenreisen und Rundreisen

GLUR REISEN
Eine Marke der Knecht Reisegruppe

Antarktis, Arktis, Dänemark, Finnland, Grönland, Island, Norwegen, Schweden, Spitzbergen und Hurtigruten

knechtreisen

Australien, Neuseeland, Südsee, Südliches Afrika, USA, Kanada, Alaska, Ski&Board und Heliskiing, Golf- und Sportreisen, Schiffsreisen, Gruppen- und Landwirtschaftsreisen, Jassferien, Adventure-Reisen

Smeraldo Tours

Sardinien, Sizilien, Äolische Inseln, Toskana, Elba, Amalfiküste, Golf von Neapel, Apulien, Kalabrien, Kanarische Inseln

baumeler
Echt unterwegs.

Wander- und Trekkingreisen, Velo- und Bikereisen, Mal- und Erlebnisreisen, Velo- und Wanderreisen individuell

LATINO TRAVEL
Eine Marke der Knecht Reisegruppe

Südamerika, Zentralamerika, Karibik

tourasia
Die persönliche Art des Reisens

Asien

Eurotrek

Individuelle Wander- und Hüttentouren, individuelle Velo-, Bike- und Gravelbikereisen, Aktivferien auf dem Wasser, in der Schweiz und ganz Europa

BENTOUR REISEN
macht glücklich

Türkei, Spanien, Griechenland, Ägypten, Zypern, Bulgarien, Kroatien, Blaue Reisen, Sportreisen und mehr

REISEGARANTIE
garantiert hin und zurück

Reisegarantie – Die sichere Reiseformel für Pauschalreisen. Wo Sie dieses Zeichen sehen, bezahlt der Garantiefonds Ihre Rückreise, Ihr einbezahltes Geld oder nicht erfüllte Leistungen vollumfänglich zurück, wenn ein Reiseveranstalter zahlungsunfähig wird. Reisegarantie gibt es nur in geprüften Reisebüros. Die TPS-Reiseveranstalter sind dabei.

Bestellen Sie weitere Kataloge unter:

Tel.: 044 316 10 00
eurotrek@eurotrek.ch
www.eurotrek.ch

Eurotrek AG
Lerzenstrasse 21
CH-8953 Dietikon

PEFC-zertifiziert
Dieses Produkt stammt aus nachhaltig bewirtschafteten Wäldern und kontrollierten Quellen
www.pefc.at
PEFC
PEFC/06-39-08