

Bergwandern **8 Tage / 7 Nächte****Anreisetermine** DI, DO, SA 05.01. – 14.12.

Saison 1: 05.01. – 26.04. | 28.09. – 14.12.

Saison 2: 27.04. – 27.09.

Sondertermine auf Anfrage!

Anreise/Abreise

- Flughafen Funchal. Von dort per Bus in ca. 30 Minuten nach Porto da Cruz oder kurze Fahrt per Taxi, ca. CHF 35.-/Fahrt.
- Rückreise per Bus von Funchal zum Flughafen in ca. 1 Stunde. Fahrt per Taxi ca. CHF 35.-, Dauer ca. 30 Minuten.

Preise

Buchungscode	PO-MAWPF-08X
Saison 1	745.-
Saison 2	835.-
Zuschlag EZ	345.-
Zuschlag HP (7x)	229.-

Kategorie: 4****-Hotels, 2x schönes 2**-Hotel (Porto da Cruz)

Zusatznächte

Porto da Cruz	55.-
Zuschlag EZ	20.-
Funchal	89.-
Zuschlag EZ	55.-

RUND UM MADEIRA





Einzigartige Küstenwanderungen & blühende Gärten.

Erkunden Sie die vielfältige und beeindruckende Insel im Atlantik. Von steilen und schroffen Küsten bis hin zu grünen Hügeln und kleinen Badebuchten, von Nebelwäldern bis zur sonnendurchfluteten Bananenplantage. Die Blumeninsel Madeira bietet eine vielseitige Landschaft und ein ganzjährig angenehmes Klima. Der trockene Osten, der kühle Norden, die kargen Berge, die feuchte Hochebene und der sonnenreiche Süden laden zur Entdeckung dieser wunderbaren Insel. Zu jeder Jahreszeit blühen die unterschiedlichsten Blumen und Bäume in verschiedenen Höhenlagen. Die freundlichen wie traditionsbewussten Einheimischen laden Sie herzlich ein, ihr Land und ihre Kultur kennenzulernen. Entdecken Sie auf Ihrer Umrundung Madeiras die Insel in all ihren Facetten!





1. Tag: Anreise nach Porto da Cruz

Im kleinen Fischerdorf Porto da Cruz können Sie am schwarzen Sandstrand entspannen. Besichtigen Sie eine der letzten Zuckerrohrmühlen, wo Sie den bekannten „Poncha“ verkosten können, ein lokales Getränk aus Zuckerrohrschnaps, Honig und frisch gepresstem Orangensaft.





2. Tag: Rundwanderung wilde Nordküste

 ca. 4,5 bis 5 h  15 km  550 m  550 m
Nach einem kurzen Transfer nach Machico wandern Sie entlang der eindrucksvollen Nordküste über den Sattel von Boca do Risco auf einem alten Versorgungsweg, der früher zur Bewirtschaftung der Weinberge gedient hat. Heute führt einer der schönsten Wanderwege entlang dieser Route nach Porto da Cruz, auf denen immer noch die spektakulär angelegten landwirtschaftlich genutzten Terrassen begeistern. Geniessen Sie die atemberaubenden Ausblicke.

3. Tag: Porto da Cruz – Sao Jorge – Sao Vicente, stille Nordküste

 ca. 4,5 bis 5 h  15 km  650 m  150 m
Im traditionellen Ort Santana, bekannt für seine typischen Häuser, starten Sie Ihre Tagesetappe. Panoramareich steigen Sie vom felsigen Meeresufer, vorbei an kleinen Gärten mit Wein, Zuckerrohr, Gemüse und Obst hinauf zu einem Aussichtspunkt. Hier überblicken Sie die gesamte Nordküste von Porto Moniz bis zum Ponta de Sao Lourenco und bei schönem Wetter auch die nördlich gelegene Nachbarinsel Porto Santo. Die wunderbare Königslevada führt Sie dann durch urwaldartige Vegetation zum Wasserfall und den Quellen des Ribiero Bonito.

4. Tag: Sao Vicente – Porto Moniz, Hochplateau und Nebelwald

 ca. 3,5 h bis 4 h  11 km  150 m  350 m
Transfer in die Berge zur Hochebene von Paul da Serra. Die heutige Wanderung bringt Ihnen das grüne Bergland

Ganzjährig



Touren-Highlights ...

- Atemberaubende Küstenblicke
- Exotische Blumenpracht
- Meeresschwimmbekken aus Lavagestein
- Quirlige Hauptstadt Funchal

Madeiras näher. Auf aussichtsreichen Wegen wandern Sie über die Höhenzüge und durchschreiten schattige Lorbeerwälder, die Teil des UNESCO Weltkulturerbes sind. Ein toller Wanderpfad führt Sie durch bunt blühende Ginsterbüsche nach Fanal, einem märchenhaften Forst- und Weidegebiet: Windschiefe, flechtenbehängene Bäume, grüne Ebenen und grasende Hochlandrinder sorgen für eine ganz besonders mystische Atmosphäre. Nachmittags erreichen Sie mit wunderschönem Ausblick auf das azurblaue Meer den Küstenort Porto Moniz. Der reizende Ort ist bekannt für seine Naturschwimmbäder, die der Ozean aus schwarzem Lavagestein formte.

5. Tag: Porto Moniz – Calheta, Levada Nova

🕒 ca. 4.5 h bis 5 h ↔ 17 km ⚡ 50 m ≈ 650 m
Heute wandern Sie entlang der Südwestküste über die grünen Hügel, die anschliessend steil ins Meer abfallen. In diesem Teil der Insel erleben Sie das ursprüngliche Leben der Inselbewohner, besonders Prazeres gilt als eines der schönsten Dörfer Madeiras. Auf Ihrer Wanderoute durch duftenden Eukalyptuswald erblicken Sie immer wieder wildwachsende Callas, Amaryllis und Agapanthus. Übernachtet wird im quiriligen Küstenort Calheta mit feinem Sandstrand und elegantem Yachthafen.

6. Tag: Calheta – Funchal, Levada do Norte

🕒 ca. 5 h ↔ 15 km ⚡ 250 m ≈ 150 m
Kurzer Transfer entlang der Südküste, bevor Sie sich hinauf zur aussichtsreichen Levada do Norte, der längsten und breitesten Levada des Südens, begeben. Sie wandern durch typische bewirtschaftete Terrassenflächen und entdecken in den Gärten die

unterschiedlichsten Früchte. Oberhalb kleiner Orte wie Quinta Grande und Campanario vorbei, geht es zum Cabo Girao, der höchsten Steilklippe Europas. Von dort bietet sich Ihnen ein fantastischer Ausblick auf die unter Ihnen liegenden Terrassenfelder und auf die Küste bis hin zur Hauptstadt Funchal.

7. Tag: Rundwanderung Monte & Botanischer Garten

🕒 ca. 3 h ↔ 8 km ⚡ 100 m ≈ 550 m
Per Seilbahn in den Wallfahrtsort Monte, hoch über Funchal. Nach einem Besuch der Kirche Nossa Senhora do Monte können Sie die rasanten Korbschlittensfahrer beobachten, bevor Sie zu Ihrer abwechslungsreichen Schlussetappe starten. Mit einem wunderbaren Ausblick auf die Küste von Funchal führt der Weg noch einmal durch die subtropische Inselvegetation und zurück in die Hauptstadt. Unbedingt besuchen sollten Sie den herrlichen botanischen Garten, der Ihnen die exotische Pflanzenwelt der Insel auf 35'000 m² näherbringt.

8. Tag: Abreise oder Verlängerung



Leistungen

Enthalten

- 7 Übernachtungen wie angeführt, inkl. Frühstück
- Gepäcktransfer
- Persönliche Toureninformation
- Transfers gemäss Programm
- Busfahrt Cabo Girao – Funchal
- Bergfahrt Seilbahn Monte/Funchal
- Bestens ausgearbeitete Routenführung
- Ausführliche Reiseunterlagen 1x pro Zimmer
- GPS-Daten verfügbar
- Service-Hotline

Optional

- Bei Halbpension mehrgängiges Abendessen

Hinweis

- Kurtaxe, soweit fällig, nicht im Reisepreis enthalten

Tourencharakter

Die täglichen Routen verlaufen entlang guter und vor allem sehr abwechslungsreicher Wanderwege, die allerdings teils schmale Pfade sein können. Viele Wanderungen führen an der Küste und auch entlang von Levadas (Bewässerungskanäle), für die Trittsicherheit und Schwindelfreit auf einigen Abschnitten erforderlich sind. Mitzubringen ist eine gute Grundkondition für Wanderungen bis zu max. 5 Stunden.