

**Bergwandern** ▲▲▲▲▲**10 Tage / 9 Nächte oder 8 Tage / 7 Nächte****Anreiset termine** täglich 30.03. – 20.10.**Saison 1:** 30.03. – 26.04. | 31.08. – 20.10.**Saison 2:** 27.04. – 30.08.

Sondertermine auf Anfrage!

**Anreise/Abreise**

- Flughafen Edinburgh oder Glasgow. Per Bus jeweils ins Stadtzentrum und per Bahn ([www.nationalrail.com](http://www.nationalrail.com)) in ca. 1.5 Stunden (Edinburgh) bzw. 30 Minuten (Glasgow) nach Milngavie.
- Rückreise von Fort William per Bus nach Glasgow oder Edinburgh, Dauer ca. 3 bis 4 Stunden. Reservierung empfohlen ([www.citylink.co.uk](http://www.citylink.co.uk)).

**Preise**

10/9	Buchungscode	UK-SOWMF-10X
Saison 1		975.-
Saison 2		1'059.-
Zuschlag EZ		599.-
8/7	Buchungscode	UK-SOWMF-08X
Saison 1		825.-
Saison 2		889.-
Zuschlag EZ		479.-

Kategorie: schöne 3\*\*\*-Hotels &amp; B&amp;Bs

**Zusatznächte**

Milngavie	89.-
Zuschlag EZ	40.-
Fort William	85.-
Zuschlag EZ	40.-

Zusatznächte auf Anfrage in Edinburgh und Glasgow

# WEST HIGHLAND WAY

## Schottlands Wanderklassiker.

Schottlands ältester Fernwanderweg führt Sie hinein in die raue Welt der Highlands. Früher war dies karges Land, das nur von wenigen Händlern und Schafhirten bewohnt wurde. Schlachten wurden geschlagen und Räuber und Diebesbanden nutzten die Einsamkeit als Rückzugsgebiet. Heutzutage ist diese Region immer noch weitgehend unberührt und präsentiert sich äusserst abwechslungsreich. Die Wege schnörkeln sich einsam und verlassen am Ufer des Loch Lomond entlang, nur um wenige Kilometer weiter wieder Ausblicke auf die umliegenden Gipfel zu bieten. Der West Highland Way zählt zu den beliebtesten Wanderwegen Europas und zieht Reisende aus aller Welt in seinen Bann.

**1. Tag: Anreise nach Milngavie**





„Mullguy“ wird diese kleine Stadt, etwa 60 Kilometer nördlich von Glasgow genannt. Entdecken Sie die kleine Fussgängerzone im Zentrum und decken Sie sich mit Vorräten für die kommenden Wandertage ein.

**2. Tag: Milngavie – Drymen**

 ca. 5 h  20 km  240 m  240 m

Die Tour führt Sie durch ruhige Wälder aus der Stadt hinaus und bringt Sie langsam zu den Highlands. Auf dem Weg nach Drymen passieren Sie die Glengoyne Destillerie. Legen Sie einen Halt ein, um ein Glas Whiskey zu verkosten und mehr über die Gewinnung dieser schottischen Spezialität zu erfahren. Drymen ist der letzte grössere Etappenort für längere Zeit.

**3. Tag: Drymen – Rowardennan**





 ca. 6 bis 7 h  24 km  630 m  660 m

Sie besteigen den „Conic Hill“ und geniessen die Ausblicke auf Loch Lomond – den grössten See Schottlands. Der Abstieg führt Sie nach Balmaha und

danach endet die Zivilisation für einige Kilometer.





Am Ostufer des Loch Lomonds gibt es nur schmale Fusswege. Die Wanderung ist ein Gedicht.

**4. Tag: Rowardennan – Inverarnan/Umgebung**

 ca. 6 h  19 km  350 m  360 m

Eine der schönsten Etappen am West Highland Way. Sie wandern auf Forstwegen zum Wasserfall nach Inversnaid. Danach schnörkelt sich der Pfad idyllisch am Ufer entlang. Bergauf, bergab, links, rechts... Der Weg ist einzigartig und abwechslungsreich, bietet Ausblicke auf kleine Inseln und führt vorbei am Versteck des Banditen Rob Roy.

**5. Tag: Inverarnan/Umgebung – Crianlarich/Umgebung**

 ca. 3 bis 4 h  17 km  460 m  300 m

Nach den vielen Auf- und Abstiegen der letzten Tage geht es heute gemütlicher weiter. Der West Highland Way steigt ausgehend von Inverarnan langsam an, bis Sie das kleine Dorf Crianlarich passieren. Von hier sehen Sie schon die Gipfel von Ben More und Stob Binnean, während Sie die Ausblicke auf Loch Lomond geniessen können. Weiter geht es durch einsame Wälder zur nächsten Unterkunft.

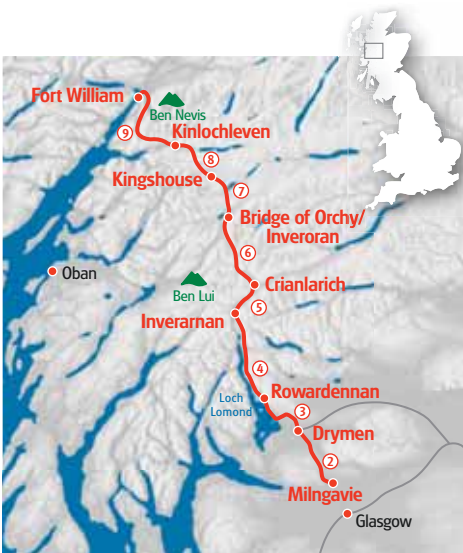




© VisitScotland-photographer-Kennylan

### Touren-Highlights ...

- „Der“ Wanderklassiker in Schottland - früh buchen!
- Beeindruckendes & unberührtes Naturidyll
- Einmalige Panorama- & Gipfelblicke
- Unzählige malerische Seen „Lochs“



#### 6. Tag: Crianlarich/Umgebung – Bridge of Orchy/Inveroran

🕒 ca. 5 bis 7 h ↔ 25 km ⚡ 560 m ≈ 550 m  
Wunderbare Aussichten erwarten Sie auch heute. Direkt nach dem kleinen Dorf Bridge of Orchy folgt ein etwas längerer Anstieg. Danach wandern Sie auf alten Militärstrassen, auf denen Sie rasch vorankommen. Die Strassen führen Sie vorbei an kleinen Waldstücken zum Hotel von Inveroran. Dieses liegt äusserst abgeschieden mitten in den schottischen Highlands.

#### 7. Tag: Bridge of Orchy/Inveroran – Kingshouse

🕒 ca. 5 bis 6 h ↔ 20 km ⚡ 480 m ≈ 420 m  
Entlang einer alten Militärstrasse wandern Sie vor-

bei an zahllosen, tiefschwarzen Seen. Das Ziel des heutigen Tages ist Kingshouse – eine ehemalige Handelsstation mitten in den schottischen Highlands. Unterwegs passieren Sie sogar ein kleines Ski-Resort.

#### 8. Tag: Kingshouse – Kinlochleven

🕒 ca. 4 bis 5 h ↔ 14 km ⚡ 380 m ≈ 620 m  
Vorbei am wohl spektakulärsten Gipfel Schottlands, dem Buachaille Etive Mòr erreichen Sie den „Devils Staircase“. Soldaten, welche die zahlreichen Serpentinafen überqueren mussten, haben diesem Pass seinen Namen gegeben. Sie wandern hinab in ein malerisches Tal, wo sich wunderbare Ausblicke auf die umliegenden Gipfel bieten. Das kleine Städtchen Kinlochleven bietet nach einigen Tagen in den unberührten Highlands wieder etwas Zivilisation.

#### 9. Tag: Kinlochleven – Fort William

🕒 ca. 6 bis 7 h ↔ 24 km ⚡ 580 m ≈ 580 m  
Eine längere Etappe schliesst die Tour am West Highland Way ab. Von einer Hochebene geht es durch stille Wälder und vorbei an den Ruinen eines kleinen Forts bis der Ben Nevis in Sichtweite ist. Die Wanderung hinein ins Städtchen Fort William schliesst die Wanderung am West Highland Way ab.

#### 10. Tag: Abreise oder Verlängerung

Bei der 8-Tagestour entfallen die Wanderungen an Tag 5 und Tag 6. Sie gelangen an Tag 5 per inkludiertem Transfer von Inverarnan/Umgebung nach Bridge of Orchy und wandern nach Kingshouse.

#### Leistungen

##### Enthalten

- 9 bzw. 7 Übernachtungen wie angeführt, inkl. Frühstück
- Gepäcktransfer
- Führung durch die Glengoyne Destillerie inkl. Verkostung (EN)
- Bestens ausgearbeitete Routenführung
- Ausführliche Reiseunterlagen 1x pro Zimmer
- GPS-Daten verfügbar
- Service-Hotline

##### Hinweis

- Kurtaxe, soweit fällig, nicht im Reisepreis enthalten

#### Tourencharakter

Der West Highland Way ist zwar der bekannteste Fernwanderweg Schottlands, trotzdem wandern Sie auf einsamen Wegen inmitten einer beeindruckenden Naturlandschaft. Für die täglichen Wanderungen ist eine gute Kondition und Trittsicherheit Voraussetzung. Sie wandern hauptsächlich auf gut markierten Wanderwegen.