Eurotrek

SUISSE 2021



www.eurotrek.ch

Prisca, Ariane & Célina

Nina, Reto, Günther & Maria Teresa

Thomas, Nicole & Daniela

Antonino, Vanessa & Werner

Daniele, Romaine & Marlise

Barbara, Giuseppe & Ines

Sans oublier Eveline, Georges, Leila, Luvi, Marco et les nombreux collaborateurs assidus, en déplacement au moment de la séance photo.

QUI L'EÛT CRU ?

Après le succès de l'été 2020, nous souhaitions absolument vous proposer de nouvelles possibilités de découvrir la Suisse. Et nous avons réussi ! Vous avez le résultat entre les mains.

Visitez la vallée de La Brévine à vélo, partez sur les traces du Veltliner à travers les Grisons, découvrez les Alpes vaudoises et laissez-vous enivrer par un voyage en train et VTT en Suisse centrale.

Qui aurait pu pensé que la Suisse avait encore tant de destinations à offrir ? Nous nous réjouissons de découvrir avec vous toutes ces nouveautés !

Nous vous souhaitons beaucoup de plaisir dans la lecture de notre nouveau catalogue. Nos salutations actives,
Günther Lämmerer
au nom de toute l'équipe d'Eurotrek

L'ESSENTIEL EN UN COUP D'ŒIL

Comment se déroule le voyage ?
Les séjours Eurotrek se font en individuel : vous voyagez sans groupe et sans guide, ce qui permet une grande flexibilité. Pour de nombreux séjours en haute saison, vous pouvez choisir la date du début de vos vacances comme vous le souhaitez. Les arrivées et départs n'étant pas inclus dans le forfait, il est même possible de combiner nos séjours avec d'autres. Nos séjours peuvent également être adaptés sur mesure, pour cela, le mieux est de nous contacter.
En chemin, vous avancez d'un lieu d'étape à un autre en vous orientant à l'aide des cartes fournies et de la signalisation de SuisseMobile. Par ailleurs, vous recevrez un accès gratuit à l'application de SuisseMobile via laquelle vous pourrez télécharger les cartes sur votre téléphone portable. Nous prenons en charge l'organisation du voyage dans son ensemble, y compris les hébergements. Après votre journée active, vous pourrez vous détendre chaque soir dans un logement agréable.

Que vais-je vivre au cours du séjour ?
C'est à vous de choisir ! Vous décidez vous-même où et quand faire une pause, quelle curiosité visiter et le rythme avec lequel vous allez de A à B. Nos documents de voyage vous donnent toutes les informations nécessaires pour ne rien manquer en chemin.

Comment choisir le séjour ?
Les caractéristiques du séjour, la classification selon le niveau de difficulté (quatre niveaux) et les descriptifs détaillés des étapes quotidiennes vous offrent un bon aperçu du voyage.
Vous trouverez des recommandations et de nombreuses informations sur notre site internet. Si vous souhaitez des conseils personnalisés, n'hésitez pas à nous écrire ou à nous appeler. C'est avec plaisir que nous vous aideront à faire votre choix.

Quels sont mes avantages avec Eurotrek ?
L'avantage principal est que nous nous occupons de tout ! Vous recevez tous les documents nécessaires vous permettant de vous repérer et de trouver ce dont vous avez besoin sur place. Nous nous chargeons de l'acheminement de vos bagages et de la réservation des hôtels. Pour les séjours vélo, nous vous préparons les vélos de location souhaités et les installons à un endroit pratique et directement accessible. Nous nous tenons à votre disposition pour toute question ou problème, avant, pendant ou après le séjour.

Et s'il arrive quelque chose ?
Nous sommes là pour vous aider ! Vous voyagez certes en individuel, mais vous pouvez nous joindre par téléphone à tout moment. Nous nous chargeons de votre demande et essayons de trouver une solution adaptée. Attention toutefois, en raison de ce type de séjour en individuel, il peut arriver que personne ne soit dans les environs immédiats. Par ailleurs, même si tout se déroule parfaitement, nos séjours exigent une certaine indépendance et initiative personnelle. Si vous avez des questions sur ce point, le mieux est de nous contacter.

RANDONNÉE

CHAQUE PAS EST UN VRAI BOHNEUR

Équipement
Pour un séjour de randonnée réussi, peu de choses sont nécessaires : un sac à dos, un vêtement de pluie, des chaussures faites à votre pied et vous voilà prêt ! Grâce à la prise en charge de vos bagages tout au long du séjour, votre valise vous attend le soir dans votre hébergement et vous pouvez explorer votre ville d'étape dans la tenue que vous souhaitez.

Si un séjour requiert un équipement spécifique, vous en serez informé grâce aux documents de voyage remis avant votre départ.

Refuges et hébergements
Sur certains séjours, vous dormirez dans un refuge de montagne. Ces cabanes possèdent un charme particulier et permettent de faire la rencontre d'autres randonneurs. Vous garderez des souvenirs inoubliables de ces nuitées au cœur de la nature et dans une ambiance conviviale.

Certains séjours de randonnée sont disponibles en différentes catégories. Dans la catégorie charme par exemple, vous dormirez dans des hôtels sélectionnés pour leur confort et leur raffinement.

Chemin de Grande Randonnée et planification des itinéraires
Avec 65'000 kilomètres de sentiers parfaitement balisés, la Suisse offre un réseau dense de chemins de randonnée, dans lequel vous trouverez aisément votre itinéraire. SuisseMobile a attribué un numéro à chaque itinéraire de randonnées longue distance, les rendant très faciles à suivre. Avec l'application de SuisseMobile, vous arriverez toujours à destination parfaitement détendu.

L'infrastructure suisse étant excellente, nous ne fournissons pas de carnet de route ni de descriptif détaillé de l'itinéraire point par point.

Voyager avec des chiens
Les séjour randonnée sont l'idéal pour partir en voyage avec votre ami à quatre pattes. Faites-nous part de votre envie d'emmener votre chien avec vous en vacances et nous vous indiquerons si le séjour souhaité est adapté. Certains hôtels facturent des frais de ménage supplémentaires qui seront à payer directement sur place.

VÉLO & VTT

SUR DEUX ROUES À TRAVERS LA SUISSE

Vélo

Location de vélos + équipement

Un bon vélo est indispensable pour un séjour cyclable réussi. Pour les voyages se déroulant en Suisse, nous utilisons les vélos de Tour de Suisse (vélos de rando), Flyer (vélos électriques) et Stevens (VTT et vélos de course). Nos vélos sont confortables, robustes et parfaitement adaptés aux circuits de plusieurs jours. Pour chaque séjour vélo, nous proposons la location de vélos en différentes tailles et de différents types. Nous les mettons à votre disposition, puis les récupérons et assurons le service en fin de séjour. Attention, un vélo de location ne pourra jamais être autant adapté à vos besoins que votre vélo personnel. Si vous souhaitez voyager avec votre propre vélo, cela est bien sûr possible.

Pannes

Vous pourrez résoudre les petites pannes telles que les crevaisons grâce au kit de réparation que nous vous fournissons. En cas de problème plus important, contactez-nous afin que nous vérifions si le vélo peut être réparé sur place ou si un vélo de remplacement est nécessaire.

Pistes cyclables et planification des itinéraires

Autrefois, les longs itinéraires à vélo étaient réservés aux aventuriers mais grâce à l'excellente signalisation de SuisseMobile, il est maintenant facile de trouver son chemin en Suisse. Le pays peut être exploré à vélo de nombreuses manières et via d'innombrables itinéraires. Mais c'est avec l'organisation d'Eurotrek que vos vacances à vélo peuvent devenir un véritable moment de détente. Nous réservons de beaux hôtels à votre attention, fournissons des vélos de location même dans des lieux où il est habituellement impossible d'en louer et nous nous chargeons du transport de vos valises. Avec Eurotrek, vous êtes assuré d'arriver à votre destination parfaitement serein.

VTT et vélo de course

Vélo de course

SuisseMobile ne propose pas d'itinéraires officiels pour vélos de course. Toutefois, certains circuits sur routes goudronnées sont parfaitement appropriés et certains itinéraires présentent de rares passages non adaptés aux vélos de course qui peuvent souvent être facilement contournés. L'application de SuisseMobile est très utile dans ces situations.

VTT

Les itinéraires VTT du réseau SuisseMobile permettent de découvrir la Suisse de la façon la plus active qui soit. Vous roulez d'un point A à un point B et profitez au cours des étapes quotidiennes d'un ou plusieurs singletrails. De temps à autres, des passages sur route goudronnée sont impossibles à éviter. Les VTT électriques sont généralement adaptés à ce type de séjours mais certains itinéraires présentent des tourniquets difficiles à passer en VTT électrique en raison de leur poids qui les rend difficile à soulever.

NOS VOYAGES

Pages d'information

Info 3
Informations randonnée 4
Informations vélo & VTT 5
FAQ 8
Carte générale de la Suisse + SuisseMobile 10
Réservations de services 11
Patrimoine mondiale de l'UNESCO 12
Suisse Rando 14
Parcs suisses 15

Régions

Lucerne & région du lac des Quatres-Cantons 16
Berne & Oberland Bernois 32
Jura & Troi-Lacs 44
Fribourg Région 60
Suisse orientale 70
Grisons 82
Tessin 98
Valais 112
Région du Léman 128

Vélo

À la découverte du choco Suisse 20
Chemin du vignoble valaisan 116
Circuit Fribourg Région 64
Circuit du Parc naturel régional Jura vaudois 133
Lac de Constance – Lac Majeur 75
Le circuit en étoile du lac Majeur 102
Les fermes du Rhin 74
Piste cyclable de l'Inn NOUVEAU 85
Route de l'ancien régime bernois NOUVEAU 37
Route de l'Aar 34
Route des Grisons 84
Route des lacs 130
Route du cœur 18
Route du cœur – circuit du Napf 36
Route du Jura 50
Route du Mittelland 46
Route du Mittelland pour familles 48
Route du pied sud du Jura NOUVEAU 132
Route du Rhin 72
Route du Rhône 114
Route Nord-Sud 100
Route panorama alpin 62
Route Verte 49
Tour des Alpes vaudoises NOUVEAU 134

VTT

VTT en Suisse centrale NOUVEAU 21
Alpine Bike Grisons 86
Circuit du Parc National Suisse 88
Gottardo Bike 104
Jura Bike 52
Lugano Bike 103
Panorama Bike : Fribourg Région 65
Panorama Bike : Suisse orientale 76
Valais Bike 118

Vélo de course

Les trésors cachés du Haut-Valais 117

Cheval & roulotte

Le Jura en roulotte 58

© Andrea Badrutt

Randonnée

Au fil du Doubs 57
Autour du lac des Quatres Quantons 31
Chemin d'altitude de l'Obwald 25
Chemin des cols alpins : Ulrichen – Zinal 122
Chemin des cols alpins : Vella – Ulrichen 105
Chemin des crêtes du Jura 55
Chemin des crêtes du Jura Sud 135
Chemin des montagnes Gommer et Furka 120
Chemin des Préalpes fribourgeoises 69
Chemin des Quatres Sources 29
Chemin du Jura NOUVEAU 56
Chemin du soleil NOUVEAU 119
Chemin du vignoble 125
Chemin panorama alpin : Fribourg Région 66
Chemin panorama alpin : Gantrisch 38
Chemin panorama alpin : Le lac Léman 137
Chemin panorama alpin : Suisse central 23
Chemin panorama alpin : Suisse orientale 80
Chemin panorama du Parc National 90
Chemin des bisses 126
Circuit des trois parcs 39
Circuit panoramique du lac de Thoune 42
En famille au lac des Quatres Quantons 30
Le trail de Tell NOUVEAU 27
Les incontournables du Tessin 108
Patrimoine de Sardona 77
Randonnée de rêve dans le Tessin 107
Sentier d'altitude de Schwyz NOUVEAU 28
Sentier panoramique du glacier d'Aletsch 121
Sentiero Lago di Lugano 110
Tour de la Bernina 94
Trans Swiss Trail : l'Emmental et le lac des Quatre-Cantons 43
Trans Swiss Trail : Col du St-Gothard & Strada Alta 106
Trans Swiss Trail : Fribourg Région 68
Trans Swiss Trail : Porrentruy – Neuchâtel 54
Trekking dans le canton des Grisons 96
Via Albula & Bernina 89
Via Alpina : «trek de l'ours» 40
Via Alpina : Suisse orientale 78
Via Alpina : Suisse romande 136
Via Alpina : Suisse central 24
Via Engiadina 92
Via Francigena Nord 138
Via Francigena Sud 124
Via Jacobi : Einsiedeln – Interlaken 22
Via Jacobi : Interlaken – Romont 67
Via Jacobi : Rorschach – Einsiedeln 79
Via Spluga 91
Via Suworow NOUVEAU 26
Via Valtellina NOUVEAU 97

FAQ

BON A SAVOIR

Comment réserver un séjour Eurotrek ?
Si vous souhaitez bénéficier d'une offre sur mesure, le mieux est de nous indiquer par mail l'itinéraire souhaité afin que nous puissions établir une offre. Pour toute question, n'hésitez pas à nous joindre par téléphone.

Si les séjours du catalogue correspondent à vos souhaits, vous pouvez réserver sans frais via notre site internet.

Est-il possible de réserver en dernière minute ?
Les réservations à l'avance nous aident à planifier la saison et à garantir que les séjours se déroulent selon les souhaits de nos clients. Les réservations de dernière minute nécessitent une certaine flexibilité.

Les points suivants s'appliquent aux réservations de dernière minute :
- En ligne, certains séjours peuvent être réservés jusqu'à une certaine date. Contactez-nous par mail ou téléphone, pour savoir si le voyage souhaité peut encore être réservé.
- Il est important pour nous que votre séjour se déroule parfaitement. Ainsi, les réservations qui nous parviennent moins de trois jours ouvrables avant le début du séjour ne sont pas prises en charge car nous ne pouvons garantir la bonne organisation du séjour.
- Pour les réservations qui nous parviennent cinq jours ouvrables avant le début du séjour, des frais de traitement express de 50 CHF vous seront facturés en raison des frais d'expédition plus élevés des documents ainsi que de la charge de travail supplémentaire.
- Les réservations de dernière minute peuvent être réglées uniquement par carte de crédit.

Comment organiser mes trajets d'arrivée et de départ ?
Nous recommandons pour tous nos séjours d'arriver en transport public. Cela permet d'économiser les frais de stationnement et de pouvoir rentrer directement chez soi à la fin du séjour. En outre, nos voyages commencent et se terminent généralement à la gare pour la prise en charge et la restitution de vos bagages.

Comment fonctionne le transport de bagages ?
Nous acheminons personnellement chaque valise ce qui nous permet de savoir à chaque instant où se trouvent vos bagages. En début et fin du séjour, des horaires spécifiques sont prévus pour la prise en charge et la restitution de vos bagages (arrivée : dépôt des bagages avant 10:00 ; départ : restitution avant 17:00). Au cours du séjour, vous déposez vos valises chaque jour avant 09:00 à la réception et les retrouvez avant 18:00 dans l'hébergement suivant.

Recommandez-vous une assurance voyage ?
Nous conseillons de souscrire une assurance annulation pour tous les séjours. Eurotrek travaille avec l'assurance Europäische Reiseversicherung ERV et propose une assurance voyage à des prix avantageux. Nous recommandons une assurance voyage même pour les séjours en Suisse pour éviter les frais en cas d'annulation.

Que se passe-t-il en cas d'intempéries ?
Le froid ou la pluie peuvent survenir en chemin. Emportez toujours des vêtements adaptés aux intempéries et vérifiez régulièrement les prévisions météorologiques. Parfois, nous pourrons vous proposer de vous transporter avec l'acheminement des bagages. Cela dépend toutefois de la logistique sur place et ne peut malheureusement être garanti. Contactez-nous afin que nous vérifions si un transfert est possible.

Puis-je apporter mon propre vélo ?
La location de vélos est optionnelle. A vous de décider si vous préférez amener votre propre vélo ou en louer un auprès d'Eurotrek. Attention toutefois : nous déclinons toute responsabilité pour le transport et le stockage de vélos n'appartenant pas à Eurotrek. En cas de panne importante sur votre propre vélo, vous êtes également responsable des réparations.

Les séjours peuvent-ils être raccourcis ou adaptés individuellement ?
Veuillez nous contacter à ce sujet. Grâce au réseau dense de SuisseMobile, la plupart des souhaits sont

réalisables. Attention, pour certaines réservations à la carte, nous ne fournissons pas de documents de voyage.

Je souhaite porter mes bagages moi-même.
Le transport des bagages est notre particularité ainsi que le service le plus important que nous proposons. Pendant les mois d'été, nos chauffeurs acheminent pour nous les bagages avec beaucoup d'engagement. Nous nous sentons tenu de respecter notre accord avec nos partenaires et amis et ne proposons donc pas de circuits sans transport de bagages.

Quels sont les hébergements qui m'attendent au cours des séjours?
Nous sélectionnons plusieurs hébergements dans chaque lieu d'étape puis réservons en fonction des disponibilités. Vous trouverez une grille tarifaire avec les diverses catégories proposées pour chaque séjour. Sur demande, nous pouvons vous envoyer la liste des hôtels prévus afin que vous ayez un aperçu des hébergements (sous réserve de modifications). N'hésitez pas à nous contacter pour tout ajustement.

Quels sont les services inclus ?
Vous trouverez ces informations dans la rubrique « Prestations » de chaque séjour. Toutes les prestations comprises sont énumérées et nous vous indiquons également les coûts supplémentaires à payer sur place. Veuillez noter que les éléments non listés ne sont pas inclus dans le forfait. Les taxes de séjour pouvant rapidement évoluer, elles seront généralement à régler sur place au moment du départ.

Y a-t-il des réductions pour les enfants ?
Les enfants bénéficient d'une réduction sur le prix de base et sur les nuits supplémentaires en tant que troisième personne en chambre double pour deux personnes payant à plein tarif. Les éventuels coûts supplémentaires occasionnés sur place (lit bébé, nourriture...) sont à payer directement à l'hôtel.

Le maintien du voyage est-il garanti ?
Aucun nombre minimum de participants n'est requis pour nos séjours. Dès que le voyage est confirmé de notre part, c'est que celui-ci aura lieu.

Quel est l'âge moyen des clients des séjours Eurotrek ?
Notre clientèle est très diversifiée. Les séjours VTT et les voyages en famille attirent des vacanciers plus jeunes et nos circuits vélo et randonnée sont populaires auprès de clients âgés de 30 à 80 ans ! Toutefois l'âge n'a pas d'importance sur ces séjours en individuel puisque vous n'avez pas à vous adapter au rythme d'autres participants. Et bien plus important, beaucoup de nos clients ont des points communs et trouvent ainsi rapidement des sujets de conversation.

Quand vais-je recevoir mes documents de voyage ?
Nous envoyons les documents de voyage env. 2 semaines avant le départ. Le séjour doit être entièrement payé pour que nous puissions procéder à l'envoi. Attention, nous ne mettons à disposition qu'une seule documentation par chambre réservée. Si vous avez besoin de matériel supplémentaire, merci de nous l'indiquer lors de la réservation.

Vous avez également la possibilité de renoncer à la version imprimée des documents de voyage. Dans ce cas, vous recevrez uniquement les étiquettes pour vos bagages, les bons requis pour les éventuelles curiosités du séjour et le programme avec les hôtels réservés. Le reste des documents vous sera envoyé en ligne et l'application de SuisseMobile vous permettra de vous orienter sur place. Cette option permettant d'économiser des frais et des ressources, vous bénéficiez d'une réduction de 30 CHF par chambre.

Corona-Virus
Nous avons rédigé une FAQ détaillée à ce sujet. Les informations sont actualisées en permanence au lien suivant www.eurotrek.ch/faq-corona.

SUISSEMOBILE

Réseau d'itinéraires (itinéraires nationaux)

- La Suisse à pied
- La Suisse à vélo
- La Suisse à VTT

©SchweizMobil 2018

UNIQUE AU MONDE

Lukas Stadtherr, membre de la direction : SuisseMobile – cela signifie découvrir la Suisse activement et sur des routes attrayantes. En randonnée à travers les forêts, les vallées profondes et sur les crêtes aux vues imprenables : SuisseMobile a choisi les plus belles routes parmi les chemins de randonnée. En vélo sur des routes sans ou presque sans circulation, tranquillement ou sportivement, à la recherche de la limite, quelques heures ou toute la journée : les itinéraires à vélo de SuisseMobile sont assez diversifiés pour plaire à tout le monde. En VTT à travers les Alpes ou le Jura, de temps en temps sur des sentiers étroits ou plus confortablement sur des chemins plus larges : les routes de VTT n'en finiront pas de vous surprendre.

Les routes sont toutes balisées de la même façon. Les indicateurs pour les randonneurs sont en jaune, en rouge pour les vélos et les VTT. Les routes de SuisseMobile sont indiquées avec des champs de désignation colorés et des numéros. Les champs verts sont pour les randonneurs, les bleus clairs pour les vélos et ceux de couleur ocre pour les VTT.

Toutes les routes et les prestations de SuisseMobile et un grand nombre d'informations peuvent être trouvés sur un site internet complet d'une qualité exceptionnelle. Visitez www.suissemobile.ch

SuisseMobile offre un grand nombre de services. Certaines offres peuvent être réservées : Suisse-Mobile est heureuse de faire partie des offres attrayantes d'Eurotrek. Cela permet aux voyageurs de découvrir le réseau de SuisseMobile de façon confortable et bien organisée.

RESERVATIONS DE SERVICES

« Seulement » le transport des bagages

Si vous souhaitez préparer votre voyage individuellement, vous avez la possibilité de réserver que le transport des bagages. Les règles suivantes s'appliquent :

- La distance maximale est de 70 km pour un voyage en vélo et de 30 km pour une randonnée.
- Les distances plus longues sont facturées avec le double du tarif par personne.
- Si un changement de véhicule est nécessaire pour le transport des bagages, ce dernier vous sera facturé séparément.
- Le nombre minimum de participants est de deux personnes. Si vous partez en vacances seul, le tarif double sera facturé par étape.

De deux à quatre personnes, une taxe de 40 CHF par personne et par étape sera facturée. Si vous voyagez en groupe, nous serons heureux de vous faire une offre adaptée pour le transport des bagages au cours du séjour.

Vélos de location

Si vous voulez essayer un vélo électrique, organiser un séjour avec un groupe ou avez besoin d'un vélo de course pour quelqu'un venant de l'étranger, vous pouvez profiter de notre parc de vélos. Si souhaité, nous transportons les vélos jusqu'à un point défini et les récupérons au même endroit.

	Country-Bike 27-vitesses	Vélo électrique, de course, VTT « Fully »
2 jours	85.-	149.-
3 jours	89.-	179.-
4 jours	95.-	189.-
5 jours	105.-	209.-
6 jours	115.-	235.-
7 jours	125.-	249.-
8 jours	135.-	269.-
9 jours	145.-	289.-
10 jours	155.-	305.-

prix par vélo en CHF, VAT incl.

Les vélos sont livrés avec un équipement de base qui vous permet de partir en voyage pendant plusieurs jours. Cela comprend par exemple une pompe, un kit de réparation, une sacoche et une serrure. Les vélos électriques vous permettent d'explorer les régions vallonnées sans trop d'efforts. La location d'un vélo peut être une bonne occasion de tester un vélo électrique pendant plusieurs jours.

Voyager à la carte

Notre catalogue comprend un vaste choix de voyages. La Suisse a cependant encore bien plus à offrir. Les voyages qui ne sont pas dans le catalogue peuvent être également réservés chez nous à la carte. Si les routes sont combinables, voici les services inclus :

- Hébergements avec petit-déjeuner
- Transport des bagages
- Assistance téléphonique

Nous comptons sur votre compréhension que nous ne pouvons pas délivrer de documents de voyage pour les réservations à la carte. Vous êtes responsable de trouver vous-même la plus belle route. Dans le cas de réservations à la carte, nous ne pouvons pas vous accorder le bénéfice du libre accès aux fonctions de SuisseMobile Plus.

PATRIMOINE MONDIAL DE L'UNESCO

DES DÉCOUVERTES EXCEPTIONNELLES

Kaspar Schürch Directeur World Heritage Experience Switzerland : trois phénomènes naturels exceptionnels et neuf biens culturels de Suisse arborent le label emblématique de l'UNESCO, signe de leur appartenance au Patrimoine naturel et culturel mondial. Leur authenticité, leur qualité et leur diversité sont autant de valeurs qui se transmettent de génération en génération et qui font partie intégrante de l'identité et de la mentalité suisse. Il est vrai que ces joyaux naturels et culturels sont d'une richesse inouïe : sites urbains enchanteurs, paysages uniques, merveilles historiques et trésors cachés. Nous devons une bonne part de ce formidable héritage à nos ancêtres, mais aussi à la nature qui a contribué à le façonner et qui compte pour beaucoup dans l'émerveillement infini qu'il nous procure.

Commencez l'aventure au milieu de ces trésors naturels et culturels et combinez votre prochaine randonnée, tour en vélo ou canoë avec une excursion sur les biens du Patrimoine mondial de l'UNESCO. Je suis convaincu que la signification et le rayonnement de ces lieux vont vous subjuguer. À cet égard je vous souhaite beaucoup de plaisir au cours de la découverte et de l'exploration.

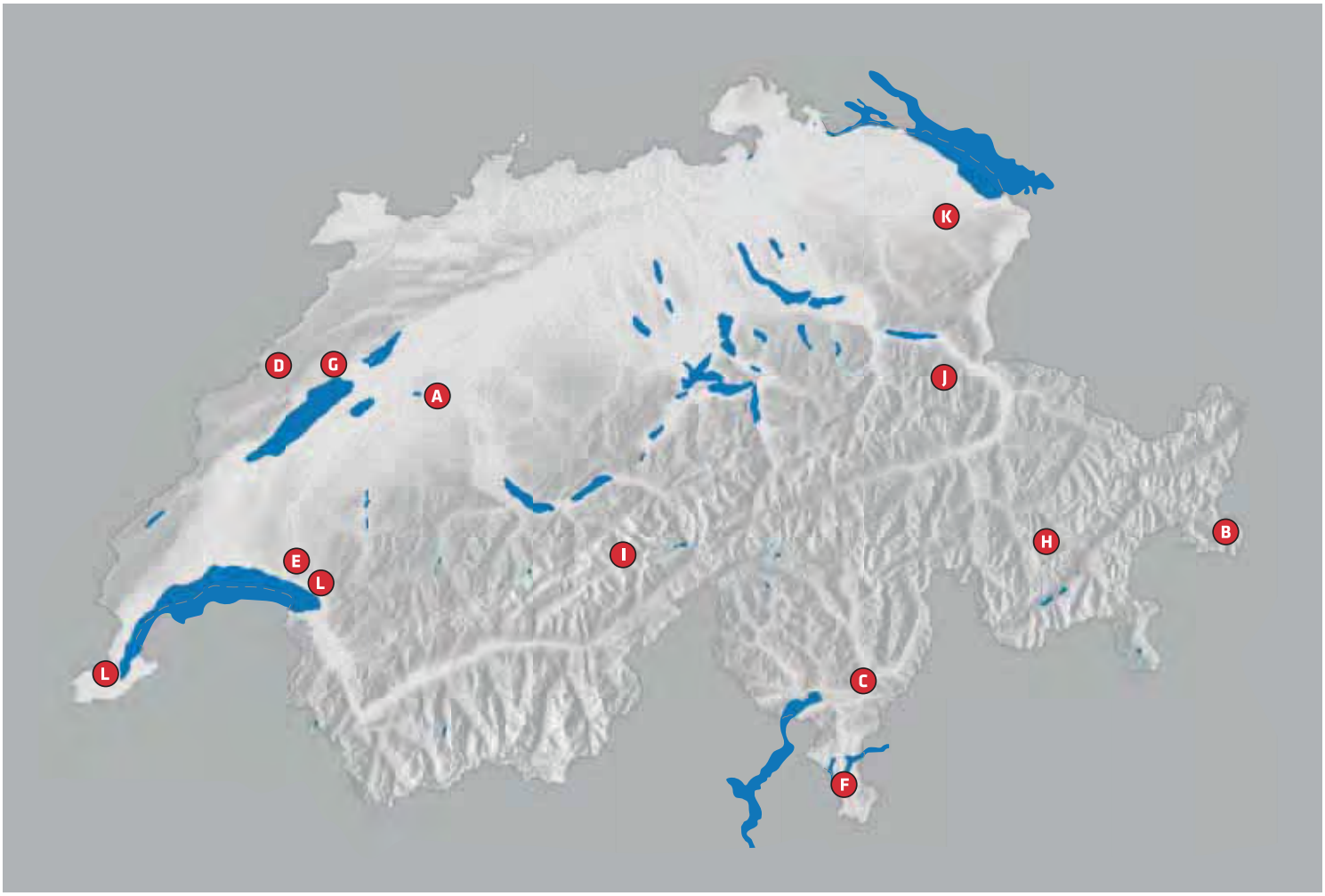

PATRIMOINE MONDIAL DE L'UNESCO

Nos suggestions de découvertes, excursions et curiosités sur les biens du Patrimoine mondial de l'UNESCO.

A Vieille ville de Berne

B Couvent bénédictin Saint-Jean à Müstair
(Informations détaillées voir page 88)
Musée du couvent : douze siècles de construction, d'art et d'histoire. Les Bénédictines vous offrent un aperçu de leur couvent et de leur existence, hier et aujourd'hui.

C Trois Châteaux de Bellinzone
(Informations détaillées voir page 100)
Bellinzone Pass : un billet d'entrée qui donne accès aux Trois Châteaux de Bellinzone Patrimoine mondial de l'UNESCO depuis 2000 et à la Villa dei Cedri.

D La Chaux-de-Fonds / Le Locle, urbanisme horloger

(Informations détaillées voir page 50)
La Chaux-de-Fonds / Le Locle, urbanisme horloger, petit train touristique : installez-vous confortablement pour découvrir le lien entre urbanisme et horlogerie.

E Lavaux, vignoble en terrasses

F Monte San Giorgio
(Informations détaillées voir page 108)
Musée des fossiles à Meride : la grande diversité des espèces vivantes qui occupaient le sud du Tessin il y a 180 à 245 millions d'années est présentée sur 4 étages.

G Sites palafittiques préhistoriques autour des Alpes
(Informations détaillées voir page 54)
Musée du Laténium à Hauterive : le Laténium est le plus grand musée archéologique de Suisse. Concentré sur les constructions sur pilotis, il s'adresse à tous.

H Chemin de fer rhétique Albula/Bernina
(Informations détaillées voir page 89)
Musée du chemin de fer de l'Albula à Bergün : anciens ustensiles ferroviaires, films et maquettes qui permettent de se repérer dans l'histoire ferroviaire des Grisons.

I Alpes Suisses Jungfrau-Aletsch
(Informations détaillées voir page 121)
World Nature Forum à Naters : l'exposition interactive propose des films passionnants, des stations-découverte, des infographies et des artefacts pour toute la famille.

J Haut lieu tectonique suisse Sardona
(Informations détaillées voir page 77)
GeoGuides Sardona : ils connaissent les hauts lieux, ils peuvent donner des conseils d'experts sur la géologie, la flore et la faune.

K Abbaye de Saint-Gall
(Informations détaillées voir page 55)
Bibliothèque abbatiale : les expositions changeantes de précieux manuscrits et de pièces uniques laissent une impression pérenne de la culture de l'Abbaye de Saint-Gall.

L L'Oeuvre architecturale de Le Corbusier

Informations détaillées et autre idées d'excursions sur notre site : www.whes.ch

Le saviez-vous ? Si vous réservez votre voyage chez Eurotrek vous profitez de remises et d'avantages intéressants lors de la visite des biens du Patrimoine mondial de l'UNESCO en Suisse.

SUISSE RANDO

SUISSE RANDO – UN RÉSEAU QUI UNIT

Michael Roschi, Directeur de Suisse Rando : En Suisse, la randonnée est née sur le Plateau; Johann Jakob Ess en est le père. Le Zurichois a été le premier à constater que la randonnée était de plus en plus prisée dans la société. Dans les années 1930, il pose la première pierre du réseau actuel de chemins de randonnée. À cette époque, ses partisans et lui commencent à uniformiser le marquage des chemins, posant ainsi les bases du réseau suisse de chemins de randonnée, qui parcourt aujourd'hui plus de 65 000 kilomètres et compte 50 000 emplacements de panneaux indicateurs.

Communes, associations et services cantonaux de tourisme pédestre, organisations et particuliers: tous fournissent un immense travail à l'échelle locale pour rendre les chemins de randonnée attrayants. Sans oublier les 1 500 bénévoles qui entretiennent les nombreux chemins avec beaucoup de soin et les maintiennent en excellent état.

Soutenez, vous aussi, ce Patrimoine culturel unique et devenez donateur/trice de Suisse Rando ou membre de l'une des 26 associations cantonales de tourisme pédestre.

Vous trouverez de plus amples informations sur www.randonner.ch/contribuer

PARCS SUISSES

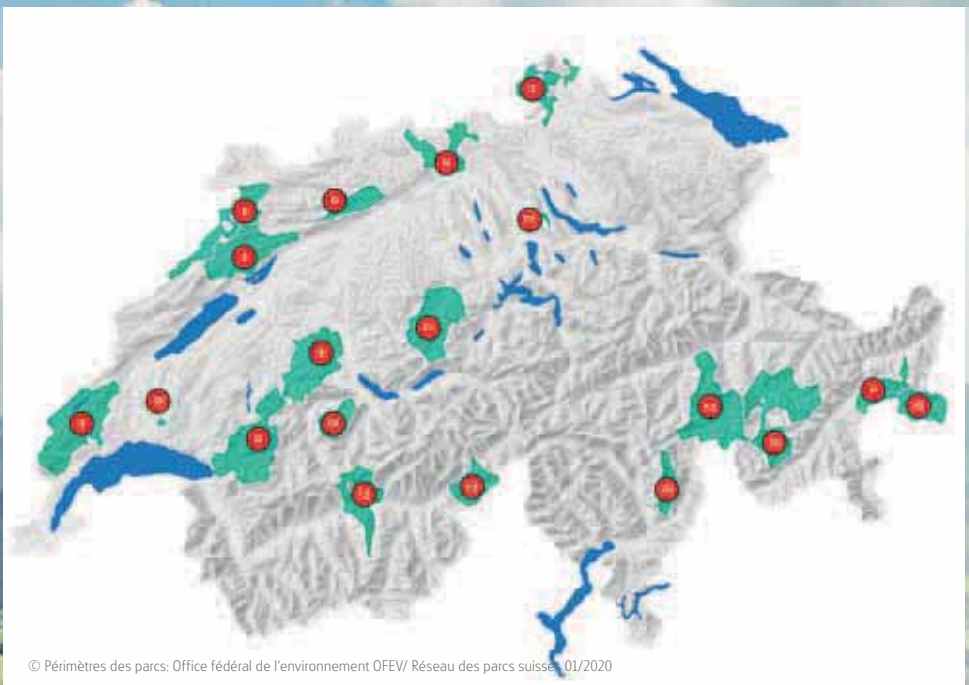

© Périmètres des parcs: Office fédéral de l'environnement OFEV/ Réseau des parcs suisses, 01/2020

Aperçu des Parcs

1. Parc National Suisse
2. Parc Jura vaudois
3. Parc régional Chasseral
4. Parc du Doubs
5. Parc naturel Thal
6. Parc du Jura argovien
7. Parc naturel régional Schaffhouse
8. Parc naturel régional Gruyère Pays-d'Enhaut
9. Parc naturel Gantrisch
10. Parc naturel Diemtigtal
11. UNESCO Biosphère Entlebuch
12. Parc naturel Pfyn-Finges
13. Parc naturel de la vallée de Binn
14. Parc naturel Beverin
15. Parc Ela
16. Biosfera Val Müstair
17. Wildnispark Zürich Sihlwald
18. Parc naturel du Jorat
    (Candidat Parc naturel périurbain)
19. Parc naturel Val Calanca
    (Candidat Parc naturel régional)

DES PAYSAGES VIVANTS

Dominique Weissen Abgottspon – Directrice du Réseau des parcs suisses: Les parcs suisses vous offrent de magnifiques paysages préservés, une riche biodiversité et des biens culturels de grande qualité. La population des parcs s'efforce de préserver la nature, la culture et les traditions, tout en assurant une gestion durable de la région.

Je vous invite à découvrir les parcs suisses, à vous détendre dans un cadre naturel unique, à rencontrer des personnes intéressantes et à déguster d'excellents produits régionaux. Prenez votre temps et gardez les yeux et les oreilles ouverts !

En visitant les parcs suisses, vous soutenez le développement durable de ces zones rurales et alpines. Et je peux vous assurer d'une chose : vous vivrez des moments merveilleux et inoubliables.

© Naturpark Thal | Tim Bradley-Smith

LUZERN
LAKE
LA VILLE. LE LAC. LES MONTAGNES.

LUCERNE & RÉGION DU LAC DES QUATRE-CANTONS

LE CŒUR DE LA BEAUTÉ SUISSE

Thomas Wallner : Ce n'est pas un hasard si, depuis plus de cent ans déjà, de nombreux sommets de la Suisse centrale sont accessibles en téléphérique : les panoramas sur le lac des Quatre-Cantons et sur les hautes Alpes enneigées restent longtemps gravés en mémoire. Partir dans la région pour une randonnée, un tour en VTT ou à vélo est pour moi à chaque fois un vrai bonheur. On peut se retrouver à gravir les flancs du Rigi ou du Mont Pilate, le corps tendu sous la concentration, et l'instant d'après, piquer une tête dans les eaux fraîches du lac. En parcourant ce paysage, vous aurez probablement envie de vous arrêter tous les 100 mètres pour prendre une photo : sans exagérer, c'est la carte postale de Suisse par excellence.

APERÇU DU SÉJOUR

Vélo

www.eurotrek.ch/suisse-centrale-velo

Route du cœur 18
À la découverte du choco Suisse 20

VTT

www.eurotrek.ch/suisse-centrale-bike

Suisse centrale NOUVEAU **21**

Randonnée

www.eurotrek.ch/suisse-centrale-randonnee

Chemin panorama alpin 23
Chemin d'altitude de l'Obwald 25
Sentier d'altitude de Schwyz NOUVEAU **28**
Le trail de Tell NOUVEAU **27**
Le trail de Tell – Variantes NOUVEAU en ligne
Via Alpina 24
Via Jacobi 22
Via Suworow NOUVEAU **26**
Via Suworow – Variantes NOUVEAU en ligne
Chemin des Quatre Sources 29
Autour du lac des Quatre-Cantons 31
En famille au Lac des Quatre-Cantons 30

Séjour vélo en liberté

13 jours / 12 nuits | 5 jours / 4 nuits | 4 jours / 3 nuits

EXPÉRIENCE EN PLEINE NATURE | SPORTIF | CLASSIQUE

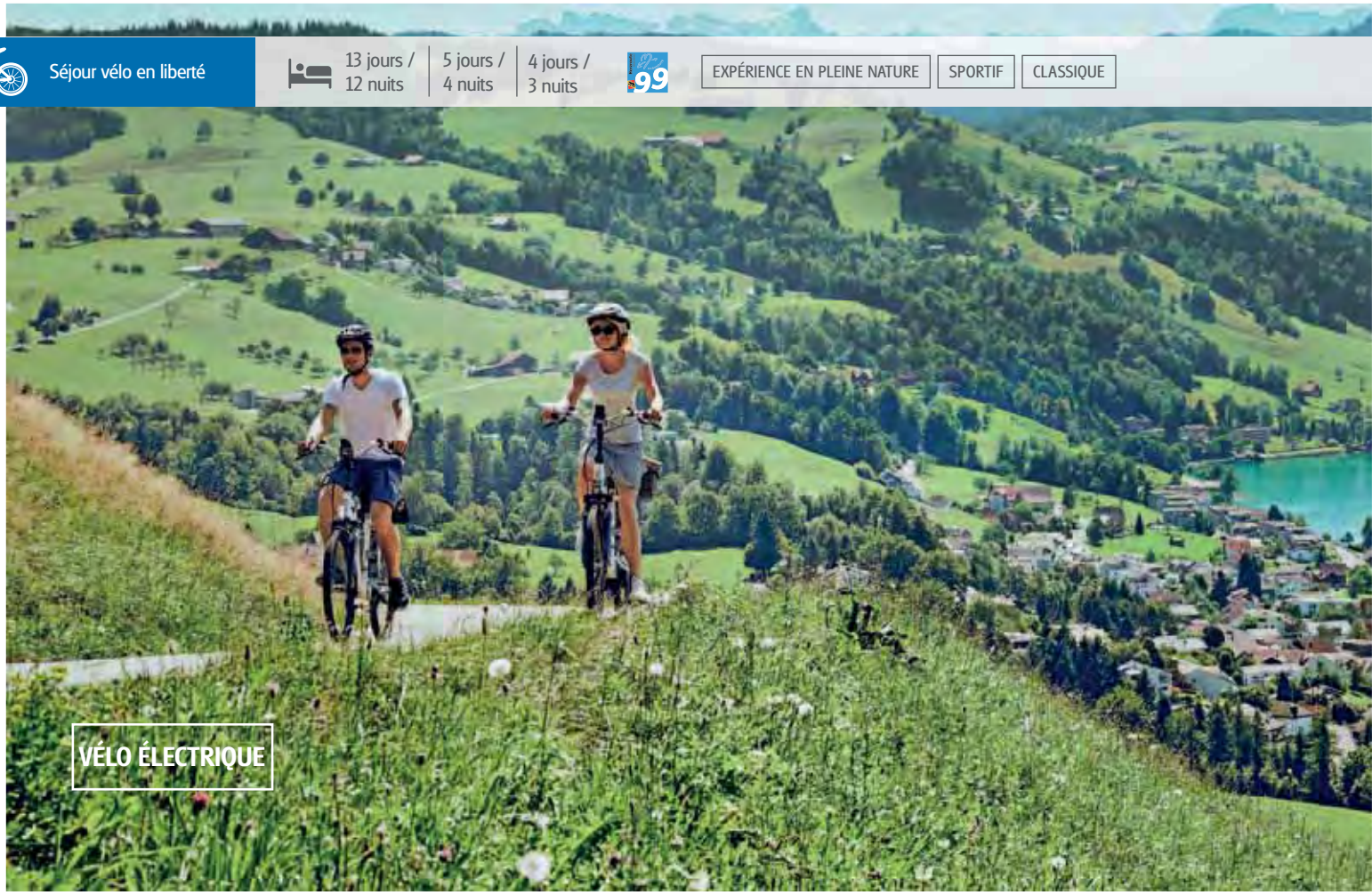

Arrivée possible tous les jours 10.04. – 17.10.
Saison 1 : 10.04. – 07.05. | 18.09. – 17.10.
Saison 2 : 08.05. – 17.09.

Prestations
- 12, 4 ou 3 nuitées avec petit-déjeuner
- Acheminement quotidien des bagages
- Frais de prise en charge des bagages à la gare
- Itinéraire parfaitement élaboré
- Documents de voyage détaillés (1x par chambre)
- Données GPS disponibles
- Assistance téléphonique

A noter
- Taxe de séjour à régler sur place

Prix

Tour complet 13/12	Code de réservation	CH-ZSRLR-13X
Saison 1		1'725.-
Saison 2		1'789.-
Suppl. chambre simple		529.-
Location vélo 27-vitesses		179.-
Vélo électrique		329.-

Route du cœur Ouest 5/4	Code de réservation	CH-WDRLL-05X
Saison 1		629.-
Saison 2		665.-
Suppl. chambre simple		179.-
Location vélo 27-vitesses		105.-
Vélo électrique		209.-

ROUTE DU CŒUR

Haut les cœurs et tout le monde en selle !

12'000 m de dénivelé vous attendent au cours de ce séjour à la découverte des paysages préalpins suisses, entre le lac Léman et le lac de Constance ! Le tracé de la Route du cœur peut sembler fantaisiste au premier abord, mais les raisons du choix de cet itinéraire apparaissent clairement en y regardant de plus près : le circuit permet d'admirer certains des plus beaux centres historiques de Suisse, des superbes fermes et les eaux claires des lacs qui bordent les chemins, tout en assurant en arrière-plan, un panorama sensationnel sur les sommets enneigés. La Route du cœur fait partie des grands classiques de « La Suisse à vélo ». Avec un vélo électrique performant, l'itinéraire portant l'intrigant numéro 99, devient une expérience inoubliable.

Jour 1 : Arrivée à Lausanne | Lausanne – Romont
env. 50 km ↗ 1'090 m ↘ 750 m

Jour 2 : Romont – Laupen
env. 65 km ↗ 930 m ↘ 1'160 m

Jour 3 : Laupen – Thoune
env. 65 km ↗ 1'310 m ↘ 1'240 m

Jour 4 : Thoune – Langnau en Emmental
env. 70 km ↗ 1'870 m ↘ 1'760 m

Jour 5 : Langnau en Emmental – Berthoud
env. 45 km ↗ 900 m ↘ 1'040 m

Jour 6 : Berthoud – Willisau
env. 63 km ↗ 1'230 m ↘ 1'210 m

Jour 7 : Willisau – Zoug
env. 72 km ↗ 890 m ↘ 760 m

Jour 8 : Zoug – Einsiedeln
env. 40 km ↗ 1'180 m ↘ 720 m

Jour 9 : Einsiedeln – Rapperswil
env. 50 km ↗ 750 m ↘ 1'225 m

Jour 10 : Rapperswil – Wattwil/Lichtensteig
env. 56 km ↗ 1'040 m ↘ 850 m

Jour 11 : Wattwil/Lichtensteig – Herisau
env. 54 km ↗ 1'000 m ↘ 875 m

Jour 12 : Herisau – Altstätten
env. 46 km ↗ 880 m ↘ 1'170 m

Jour 13 : Altstätten – Rorschach | Départ
env. 40–55 km ↗ 1'020 m ↘ 1'080 m

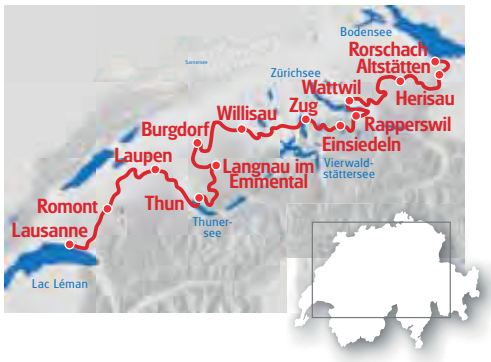



www.eurotrek.ch/fr-route-du-coeur

Route du cœur Ouest + Herzschlaufe Sense
Jour 1 : Arrivée à Lausanne | Lausanne – Romont
env. 50 km ↗ 1'140 m ↘ 760 m
Jour 2 : Romont – Laupen
env. 65 km ↗ 930 m ↘ 1'160 m
Jour 3 : Tour Herzschlaufe Sense
env. 72 km ↗ 1'500 m ↘ 1'500 m
Jour 4 : Laupen – Thoune
env. 65 km ↗ 1'240 m ↘ 1'230 m
Jour 5 : Thoune – Langnau en Emmental | Départ
env. 67 km ↗ 1'880 m ↘ 1'650 m

Les incontournables de l'Emmental & Zugerland
Jour 1 : Arrivée à Langnau en Emmental | Langnau en Emmental – Berthoud
env. 40 km ↗ 1'000 m ↘ 1'150 m
Jour 2 : Berthoud – Willisau
env. 63 km ↗ 1'250 m ↘ 1'250 m
Jour 3 : Willisau – Zoug
env. 72 km ↗ 1'050 m ↘ 1'200 m
Jour 4 : Zoug – Einsiedeln
env. 40 km ↗ 1'200 m ↘ 720 m
Jour 5 : Einsiedeln – Rapperswil | Départ
env. 50 km ↗ 750 m ↘ 1'225 m

Route du cœur Est
Jour 1 : Arrivée à Rapperswil | Rapperswil – Wattwil / Lichtensteig
env. 56 km ↗ 1'250 m ↘ 1'050 m
Jour 2 : Wattwil/Lichtensteig – Herisau
env. 54 km ↗ 1'200 m ↘ 1'050 m
Jour 3 : Herisau – Altstätten
env. 46 km ↗ 950 m ↘ 1'200 m
Jour 4 : Altstätten – Rorschach | Départ
env. 40–55 km ↗ 1'020 m ↘ 1'080 m

Caractéristiques
Sur des chemins très peu fréquentés, vous découvrez les plus beaux itinéraires suisses dédiés aux vélos électriques. Nous recommandons vivement le vélo électrique pour ce séjour.

Les incontournables de l'Emmental & Zugerland 5/4	Code de réservation	CH-BDRLR-05X
Saison 1		669.-
Saison 2		699.-
Suppl. chambre simple		199.-
Location vélo 27-vitesses		105.-
Vélo électrique		209.-

Route du cœur Est 4/3	Code de réservation	CH-OSRRR-04X
Saison 1		535.-
Saison 2		565.-
Suppl. chambre simple		135.-
Location vélo 27-vitesses		95.-
Vélo électrique		189.-

Catégorie : hôtels de classe moyenne et auberges

Nuits supplémentaires

Lausanne	79.-
Suppl. chambre simple	70.-
Langnau en Emmental	85.-
Suppl. chambre simple	40.-
Rapperswil	79.-
Suppl. chambre simple	40.-
Rorschach	115.-
Suppl. chambre simple	50.-

Séjour vélo en liberté

5 jours / 4 nuits

4 9 32 7694

MONTAGNE & VALLÉE | RIVIÈRES & LACS | DÉLICES CULINAIRES

© Switzerland Tourism/Kevin Wildhaber

WILDNISPARK ZURICH SIHLWALD

Aux portes de Zurich, le Sihlwald est le premier parc périurbain de Suisse. À voir aussi le zoo de Langenberg, où les animaux évoluent dans leur habitat naturel. Le « Wildnispark Zurich » offre une combinaison extraordinaire de forêt, de régions protégées de l'homme et d'animaux sauvages.

www.wildnispark.ch

À LA DÉCOUVERTE DU CHOCO SUISSE

Le circuit à vélo le plus doux de Suisse.

La tentation la plus fondante et la plus sucrée de Suisse est à l'honneur sur ce séjour à vélo ! Votre tour démarre tranquillement sur les rives du lac de Zurich avec une visite de la maison du chocolat de Lindt & Sprüngli. Un détour vous permet d'admirer le monastère d'Einsiedeln puis un itinéraire magnifique par le col d'Iberegg vous mène au lac des Quatre-Cantons. Après la découverte de Lucerne, vous partez voir les cerisiers du canton de Zoug. Enfin, le soleil ne manquera pas de vous accompagner le long du lac de Zurich : un séjour à vélo idéal pour tous les explorateurs gourmands.

Jour 1 : Arrivée à Zurich | Zurich – Rapperswil
env. 45 km ↗ 600 m ↘ 600 m

Jour 2 : Trajet en train Rapperswil – Einsiedeln | Einsiedeln – Brunnen
env. 45 km ↗ 670 m ↘ 1'115 m

Jour 3 : Trajet en bateau Brunnen – Beckenried | Beckenried – Lucerne
env. 30 km ↗ 220 m ↘ 220 m

Jour 4 : Lucerne – Root – Zoug
env. 30 km ↗ 235 m ↘ 250 m

Jour 5 : Zoug – Zurich | Départ
env. 45 km ↗ 400 m ↘ 380 m

Caractéristiques

Un séjour pour les gourmands. Des itinéraires cyclables parfaitement balisés vous conduisent à travers les plus beaux paysages de la région Lucerne – Lac des Quatre-Cantons. L'itinéraire est quasiment entièrement goudronné et passe souvent par des routes secondaires peu fréquentées ou des voies cyclables. Le trajet vallonné par le Hirzel et la montée au col d'Iberegg nécessitent une bonne condition physique.Il faudra compter sur une légère circulation dans les centres-villes de Zurich et Lucerne.

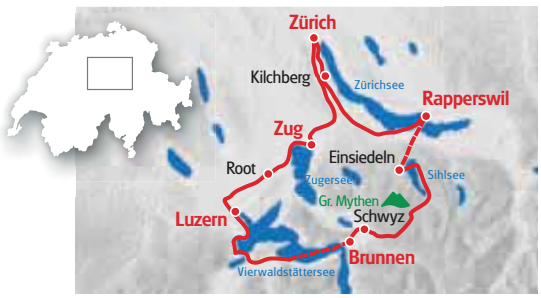

Arrivée possible tous les jours 10.04. – 17.10.
Saison 1 : 10.04. – 07.05. | 18.09. – 17.10.
Saison 2 : 08.05. – 17.09.

Prix	Cat. A	Cat. B
Code de réservation CH-ZSRZZ-	05A	05B
Saison 1	775.-	599.-
Saison 2	825.-	645.-
Suppl. chambre simple	199.-	–
Location vélo 27-vitesses	105.-	105.-
Vélo électrique	209.-	209.-

Catégorie : Cat. A: hôtels 3* & 4* | Cat B: auberge de jeunesse (chambre double avec douche/WC) et 1x nuitée dans la paille à Brunnen

Nuits supplémentaires

Zurich	79.-	69.-
Suppl. chambre simple	70.-	–

Prestations
- 4 nuitées avec petit-déjeuner
- Acheminement quotidien des bagages
- Visite des chocolateries ChocoWorld et Aeschbacher Chocolatier
- Initiation au moulage en chocolat chez Lindt & Sprüngli
- Trajet en bateau Brunnen – Beckenried
- Frais de prise en charge des bagages à la gare
- Itinéraire parfaitement élaboré
- Documents de voyage détaillés (1x par chambre)
- Données GPS disponibles

A noter
- Trajet en train Rapperswil – Einsiedeln env. CHF 12.- avec demi-tarif et vélo
- Taxe de séjour à régler sur place

4 jours / 3 nuits

926 Gold Route | 966 Bahnentour Mythenregion Hoch-Ybrig | 2 Panorama Bike

MONTAGNE & VALLÉE | SPORTIF

Séjour VTT en liberté

VTT EN SUISSE CENTRALE

Les plus beaux trails du lac des Quatre-Cantons.

Au nord, le Rigi se dresse au-dessus du lac des Quatre-Cantons et à l'est, le Grand et le Petit Mythen veillent sur les Préalpes schwytzoises. Le VTT est idéal pour explorer cette magnifique région. Vous commencez votre séjour en Suisse centrale sur les rives du lac des Quatre-Cantons, à Beckenried. Vous prendrez le téléphérique pour monter au Klewenalp avant de rejoindre la superbe vallée de la Muota par un itinéraire éprouvant. Le lendemain, vous sillonnerez la forêt de Stoos par des pistes sinueuses et des trails jusqu'à Schwyz. Entre télécabines et Singletrails, vous admirerez les sommets de Schwyz au cours d'un circuit incontournable dans la région. Enfin, le tour du massif des Mythen et la découverte du Rigi ne manqueront pas de vous émerveiller. La Suisse centrale est un véritable paradis pour les vététistes.

Jour 1 : Arrivée à Klewenalp | Klewenalp – Treib – Vallée de la Muota
env. 38 km (Singletrails : 3 km) ⩓ 820 m ⩔ 1'800 m

Jour 2 : Vallée de la Muota – Stoos – Brunnen
env. 32 km (Singletrails : 1.5 km) ⩓ 1'510 m ⩔ 1'690 m

Jour 3 : « Bahnentour » Hoch-Ybrig
env. 28 km (Singletrails : 6 km) ⩓ 600 m ⩔ 2'300 m

Jour 4 : Mythen & Rigi | Départ
env. 34 km (Singletrails : 2 km) ⩓ 1'390 m ⩔ 1'480 m

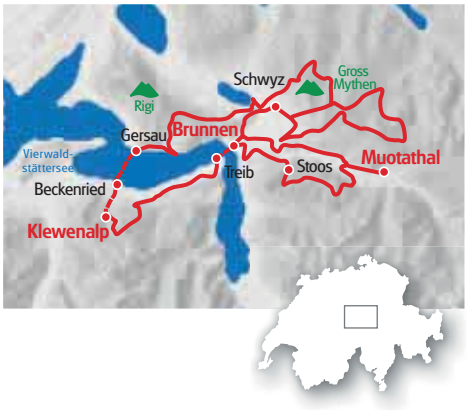

Caractéristiques
Certaines montées peuvent être raccourcies en prenant le téléphérique. Une bonne condition physique et une certaine maîtrise technique sont nécessaires pour profiter pleinement des itinéraires autour du lac des Quatre-Cantons.

Arrivée possible tous les jours 01.05. – 17.10.
Saison 1 : 01.05. – 07.05. | 18.09. – 17.10.
Saison 2 : 08.05. – 17.09.

Prix

Code de réservation	CH-ZSABB-04X
Saison 1	575.-
Saison 2	599.-
Suppl. chambre simple	95.-
VTT pleine suspension	189.-

Catégorie : hôtels 3* et auberges

Nuits supplémentaires

Beckenried	79.-
Suppl. chambre simple	35.-

Prestations
- 3 nuitées avec petit-déjeuner
- Acheminement quotidien des bagages
- Trajet en bateau Treib – Brunnen
- Ticket combiné pour le circuit « Bahnentour »
- Frais de prise en charge des bagages à la gare
- Itinéraire parfaitement élaboré
- Documents de voyage détaillés (1x par chambre)
- Assistance téléphonique

A noter
- Trajet en téléphérique non inclus dans le prix (Beckenried – Klewenalp, Schwyz – Rotenflue). CHF 40.- avec demi-tarif et vélo.
- Taxe de séjour à régler sur place

Séjour randonnée en liberté

5 jours / 4 nuits

CLASSIQUE | CULTURE | RIVIÈRES & LACS

www.eurotrek.ch/fr-via-jacobi

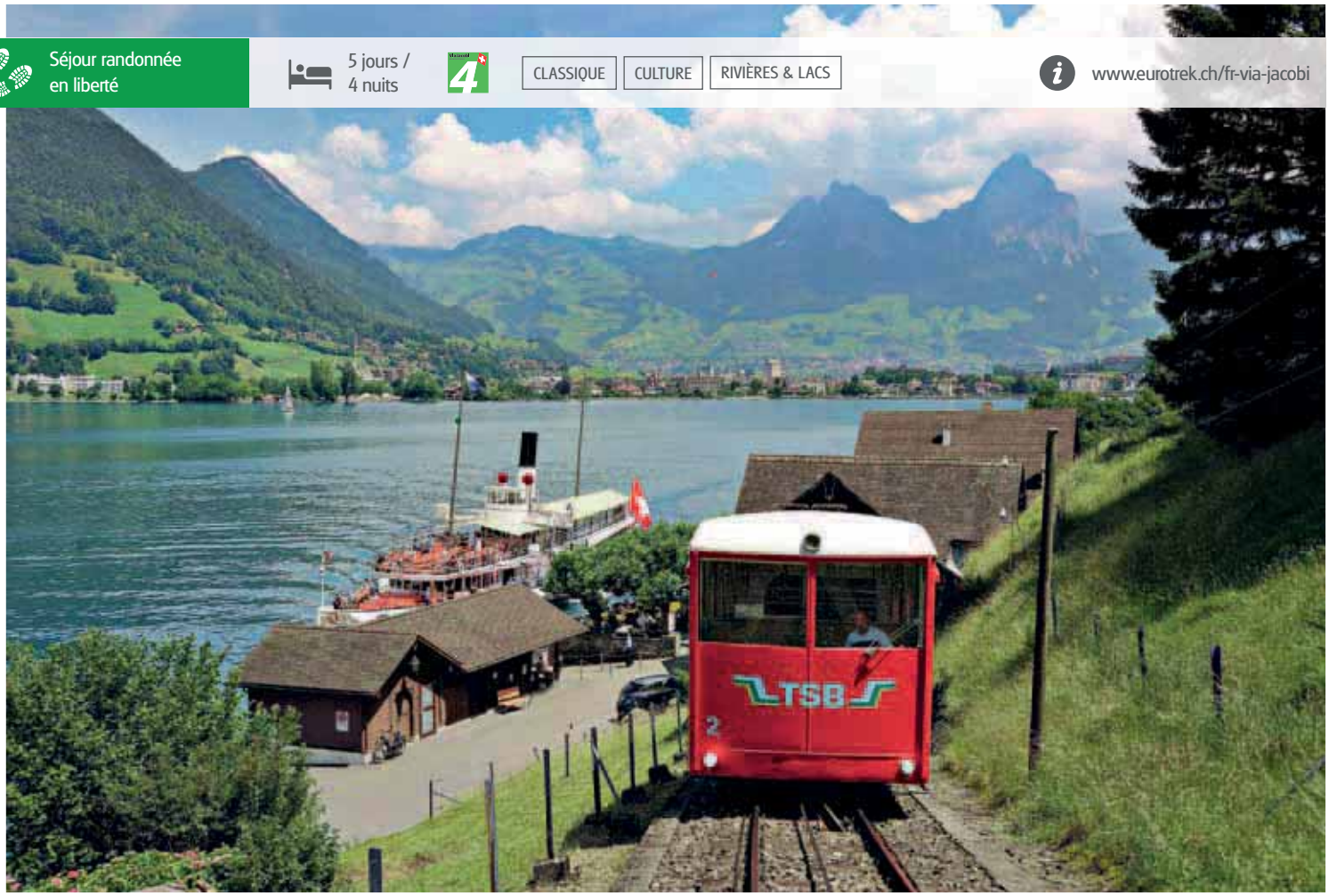

VIA JACOBI : EINSIEDELN – INTERLAKEN

La route de Saint-Jacques-de-Compostelle suisse.

Parsemée d'églises, cloîtres et chapelles cette randonnée offre une aventure unique sur des chemins historiques à travers un paysage culturel diversifié. Tel un collier de perles les plus beaux lacs de la Suisse, chapelles et églises s'enchainent. En même temps vous traversez les hauts sommets des Alpes de la région Lucerne – Lac des Quatre-Cantons et du Oberland Bernois qui vous dirigeant d'Einsiedeln vers Interlaken.

Jour 1 : Arrivée à Einsiedeln | Einsiedeln – Brunnen
env. 6.5 h | env. 24 km | 635 m | 1'095 m

Jour 2 : Brunnen – Treib – Stans
env. 6 h | env. 20 km | 650 m | 670 m

Jour 3 : Stans – Flüeli-Ranft
env. 5 h | env. 17 km | 760 m | 480 m

Jour 4 : Flüeli-Ranft – Col du Brünig
env. 6.5 h | env. 23 km | 820 m | 560 m

Jour 5 : Col du Brünig – Interlaken | Départ
env. 8.5 h | env. 30 km | 860 m | 1'300 m

Caractéristiques

Les chemins de randonnées mènent souvent à des chemins forestiers et de terre larges. Ce n'est que sur la route menant à Stans qu'il faut s'attendre à des sentiers plus étroits le long du Lac des Quatres-Cantons. Une très bonne condition physique est requise pour les étapes longues.

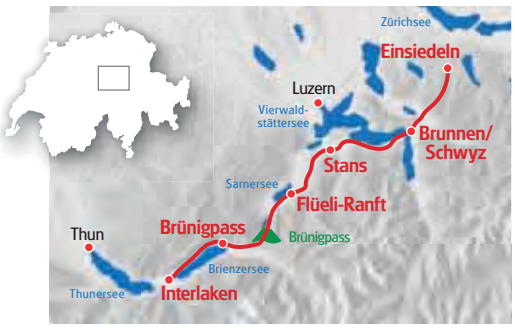

Arrivée possible tous les jours 10.04. – 17.10.
Saison 1 : 10.04. – 07.05. | 18.09. – 17.10.
Saison 2 : 08.05. – 17.09.

Prix

Code de réservation	CH-ZSWEI-05X
Saison 1	679.-
Saison 2	715.-
Suppl. chambre simple	215.-

Catégorie : hôtels de classe moyenne et hostellerie

Nuits supplémentaires

Einsiedeln	75.-
Suppl. chambre simple	40.-
Interlaken	95.-
Suppl. chambre simple	40.-

Prestations

- 4 nuitées avec petit déjeuner
- Acheminement quotidien des bagages
- Frais de récupération des bagages à la gare
- Trajet en bâteau Brunnen – Treib
- Itinéraire parfaitement élaboré
- Documents de voyage détaillés (1x par chambre)
- GPS téléphonique
- Assistance téléphonique

A noter

- Taxe de séjour à régler sur place

7 jours / 6 nuits

EXPÉRIENCE EN PLEINE NATURE | MONTAGNE & VALLÉE

www.eurotrek.ch/chemin-panorama-alpin

Séjour randonnée en liberté

CHEMIN PANORAMA ALPIN : SUISSE CENTRALE

Randonnée tranquille dans les Préalpes.

En début du séjour, vous découvrez émerveillé le charme de la vaste région de Zoug : de petits étangs bordent le chemin, les cerisiers sont en fleurs et les sommets de Suisse centrale découpent l'horizon. Changement de décor peu après Lucerne : la vallée se rétrécit et soudain se dresse, imposant, le monastère de Werthenstein aux portes de la vallée de l'Emmental. Les sentiers se faufilent à travers les vallées isolées et le calme des forêts jusqu'au sommet du Napf. Les alpages et les petits villages se succèdent : vous voilà bel et bien en Emmental. Le panorama également, a changé. Les sommets enneigés des Alpes bernoises étincellent au loin et vous accompagnent sur le Chemin panorama alpin jusqu'à votre destination.

Jour 1 : Arrivée à Einsiedeln | Einsiedeln – Unterägeri
env. 5.5 h | env. 20 km | 700 m | 865 m

Jour 2 : Unterägeri – Zoug
env. 3 h | env. 12 km | 180 m | 490 m

Jour 3 : Zoug – Lucerne
env. 7.5 h | env. 29 km | 760 m | 740 m

Jour 4 : Lucerne – Wolhusen
env. 6 h | env. 22 km | 700 m | 560 m

Jour 5 : Wolhusen – Luthernbad
env. 5 h | env. 17 km | 830 m | 540 m

Jour 6 : Luthernbad – Napf – Lüderenalp
env. 6.5 h | env. 19 km | 1'220 m | 950 m

Jour 7 : Lüderenalp – Emmenmatt | Départ
env. 3.5 h | env. 12 km | 275 m | 765 m

Caractéristiques

Les itinéraires du séjour, en particulier la montée au Napf, nécessitent une bonne condition physique. L'ascension s'effectuant via la face nord, les chemins jusqu'au Napf peuvent être humides et glissants. Le reste de l'itinéraire suit des sentiers bien aménagés et faciles à parcourir. La première partie de l'itinéraire jusqu'à Wolhusen peut aisément être raccourcie en bus, train ou bateau.

Arrivée possible tous les jours 01.05. – 17.10.
Saison 1 : 01.05. – 07.05. | 18.09. – 17.10.
Saison 2 : 08.05. – 17.09.

Prix

Code de réservation	CH-ZSWEE-07X
Saison 1	945.-
Saison 2	995.-
Suppl. chambre simple	249.-

Catégorie : hôtels de classe moyenne

Nuits supplémentaires

Einsiedeln	75.-
Suppl. chambre simple	35.-
Emmenmatt (Moosegg)	85.-
Suppl. chambre simple	40.-

Prestations

- 6 nuitées avec petit-déjeuner
- Acheminement quotidien des bagages
- Frais de prise en charge des bagages à la gare
- Itinéraire parfaitement élaboré
- Documents de voyage détaillés (1x par chambre)
- Données GPS disponibles
- Assistance téléphonique

A noter

- Taxe de séjour à régler sur place

Séjour randonnée en liberté | 5 jours / 4 nuits | SPORTIF | CLASSIQUE | MONTAGNE & VALLÉE | www.eurotrek.ch/fr-via-alpina

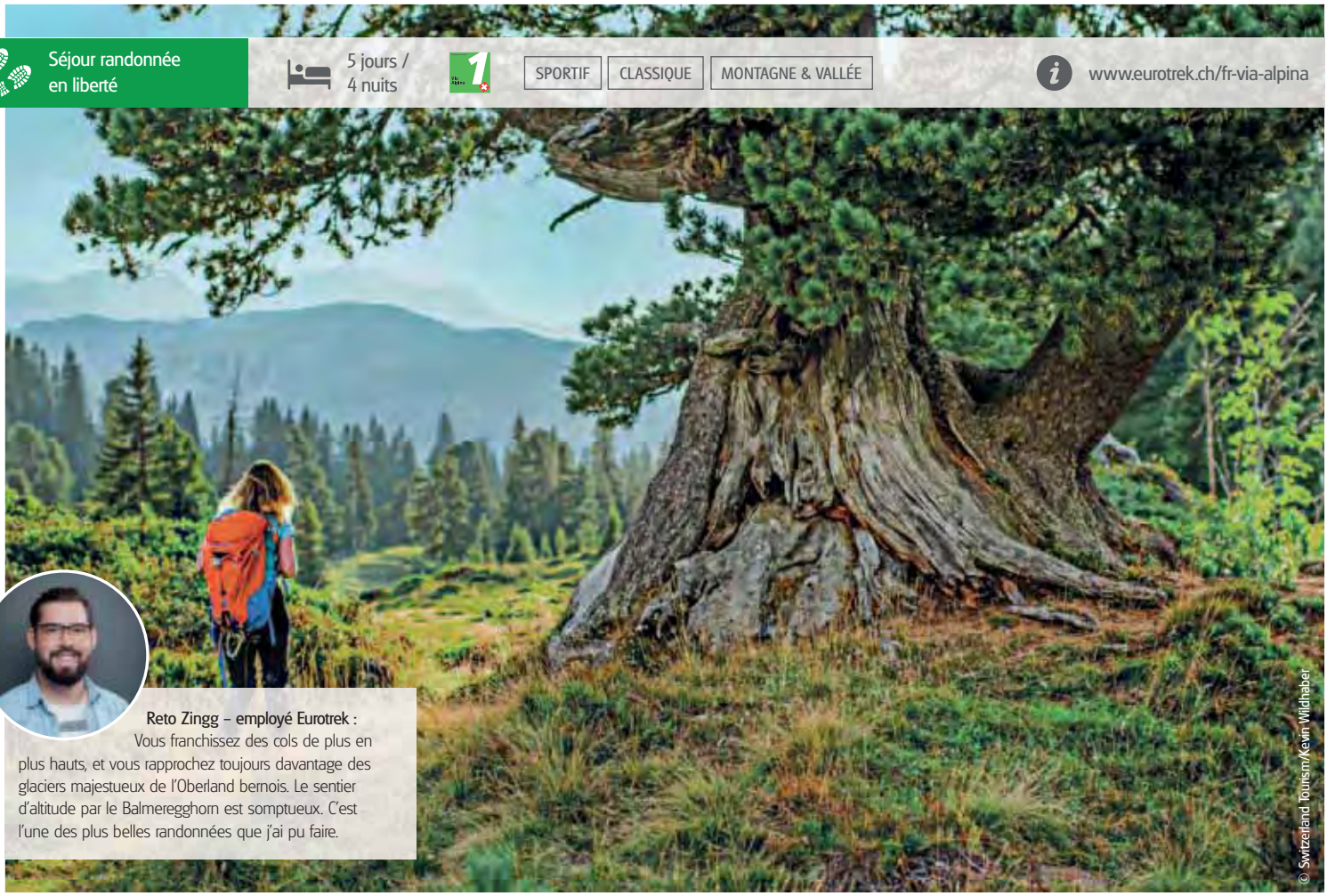

Reto Zingg – employé Eurotrek :
Vous franchissez des cols de plus en plus hauts, et vous rapprochez toujours davantage des glaciers majestueux de l'Oberland bernois. Le sentier d'altitude par le Balmeregghorn est somptueux. C'est l'une des plus belles randonnées que j'ai pu faire.

© Switzerland Tourism/Kevin Wildhaber

VIA ALPINA : SUISSE CENTRALE

Alpages préservés et cols sauvages.

Cette randonnée qui part des Alpes glaronaises en direction de l'Oberland bernois, parcourt des régions montagneuses parmi les plus sauvages de Suisse. Vous traversez les alpage traditionnels d'Urnerboden et d'Engstlenalp. C'est dans ce cadre idyllique que les « armaillis », les bergers de la région, emmènent leurs vaches paitre en été. Alors que la nature préservée des alpages s'étend sous vos yeux, le parcours est également jalonné de quelques cols réservant des passages plus ardus. Certainement l'un des plus beaux itinéraires de randonnées de Suisse.

Jour 1 : Arrivée à Linthal | Linthal – Urnerboden
env. 4.5 h | env. 13 km | 815 m | 300 m

Jour 2 : Urnerboden – Unterschächen
env. 5.5 h | env. 17 km | 850 m | 915 m

Jour 3 : Unterschächen – Altdorf – Engelberg
env. 6.5–7 h | env. 20 km | 910 m | 1'415 m

Jour 4 : Engelberg – Engstlenalp
env. 5 h | env. 11 km | 1'265 m | 400 m

Jour 5 : Engstlenalp – Meiringen | Départ
env. 6.5 h | env. 21 km | 715 m | 1'940 m

Caractéristiques
La dernière et longue étape peut être raccourcie grâce au téléphérique. L'itinéraire traverse des zones parfois très isolées. Il est nécessaire d'avoir une bonne condition physique, le pied sûr et de l'expérience en randonnée alpine.

Arrivée possible tous les jours 26.06. – 10.10.
Saison 1 : 26.06. – 03.07. | 18.09. – 10.10.
Saison 2 : 04.07. – 17.09.

Prix

Code de réservation	CH-ZSWLM-05X
Saison 1	685.-
Saison 2	729.-
Suppl. chambre simple	215.-

Catégorie : hôtels 3*, auberge de montagne sur l'Engstlenalp

Nuits supplémentaires

Linthal	65.-
Suppl. chambre simple	30.-
Braunwald	99.-
Suppl. chambre simple	5.-
Meiringen	75.-
Suppl. chambre simple	40.-

Prestations
- 4 nuitées avec petit-déjeuner
- Demi-pension sur l'Engstlenalp
- Acheminement quotidien des bagages
- Frais de prise en charge des bagages à la gare
- Télésiège Attinghausen – Brüsti
- Itinéraire parfaitement élaboré
- Documents de voyage détaillés (1x par chambre)
- Données GPS disponibles
- Assistance téléphonique

A noter
- Transfert en bus à Attinghausen non inclus. Env CHF 5.- avec demi-tarif.
- Taxe de séjour à régler sur place

6 jours / 5 nuits

EXPÉRIENCE EN PLEINE NATURE | MONTAGNE & VALLÉE | SPORTIF

Séjour randonnée en liberté

CONSEIL D'INITIÉ

Reto Zingg – employé Eurotrek : Cet itinéraire varié par les sentiers d'altitude offre des panoramas imprenables sur les Alpes de Suisse centrale et au-delà. Les magnifiques villes-étapes rendent le voyage inoubliable. De la simple auberge de montagne à l'hôtel bien-être mondain, tout est là. Vous randonnez sur des sentiers parfaitement sûrs qui se faufilent régulièrement à travers un terrain plus alpin. Dans l'ensemble, une randonnée loin d'être insurmontable mais à ne pas sous-estimer.

CHEMIN D'ALTITUDE DE L'OBWALD

Les splendeurs de la Suisse centrale.

Les splendeurs se succèdent sur ce séjour de randonnée à travers le canton d'Obwald. L'itinéraire commence du haut du Mont Pilate et forme ensuite un arc en passant par Sörenberg et le col de Glaubenbielen avant d'atteindre le cœur géographique de la Suisse. Après les premières étapes éprouvantes, le magnifique alpage d'Älggi est idéal pour reprendre des forces. Bien reposé, vous prenez la direction des lacs pittoresques de Melchsee-Frutt. Votre séjour le long du Chemin d'altitude de l'Obwald s'achève par le passage de la Storegg et la descente finale dans la vallée de l'Engelberg.

Jour 1 : Arrivée à Alpnachstad | Pilatus – Langis
env. 7 h | env. 23 km | ↑ 1'000 m | ↓ 1'650 m

Jour 2 : Langis – Glaubenbielen/Sörenberg
env. 5 h | env. 16.5 km | ↑ 570 m | ↓ 940 m

Jour 3 : Glaubenbielen/Sörenberg – Brünigpass
env. 6 h | env. 17.5 km | ↑ 1'045 m | ↓ 1'190 m

Jour 4 : Brünigpass – Älggialp
env. 5.5 h | env. 14.5 km | ↑ 1'195 m | ↓ 565 m

Jour 5 : Älggialp – Melchsee-Frutt
env. 3.5 h | env. 8.5 km | ↑ 680 m | ↓ 420 m

Jour 6 : Melchsee-Frutt – Eggen | Départ
env. 5 h | env. 15 km | ↑ 800 m | ↓ 1'300 m

Caractéristiques
Voilà l'un des plus beaux sentiers d'altitude de Suisse. Les étapes, parfois longues, exigent une bonne condition physique. Les chemins, bien praticables et assez faciles à parcourir, nécessitent tout de même un pied sûr.

Arrivée possible tous les jours 26.06. – 26.09.
Saison 1 : 26.06. – 03.07. | 18.09. – 26.09.
Saison 2 : 04.07. – 17.09.

Prix

Code de réservation	CH-ZSWAE-06X
Saison 1	849.-
Saison 2	899.-
Suppl. chambre simple	235.-

Catégorie : hôtels de classe moyenne & auberges de montagne, chambre avec douche/WC à l'Älggialp, hôtel-spa 4* à Melchsee-Frutt

Nuits supplémentaires

Alpnach	75.-
Suppl. chambre simple	40.-
Pilatus Kulm	99.-
Suppl. chambre simple	40.-
Engelberg	75.-
Suppl. chambre simple	40.-

Prestations
- 5 nuitées avec petit-déjeuner
- Demi-pension à l'Älggialp
- Acheminement quotidien des bagages
- Frais de prise en charge des bagages à la gare
- Itinéraire parfaitement élaboré
- Documents de voyage détaillés (1x par chambre)
- Données GPS disponibles
- Assistance téléphonique

A noter
- Trajet en téléphérique et trajets en transports publiques non inclus (env. CHF 30.- avec demi-tarif)
- Taxe de séjour à régler sur place

Séjour randonnée en liberté

11 jours / 10 nuits

EXPÉRIENCE EN PLEINE NATURE | MONTAGNE & VALLÉE

www.eurotrek.ch/fr-via-suworow

VARIANTES

Vous pouvez également réserver une des variantes plus courtes de ce séjour : « Uri » d'Airolo à la vallée de la Muota (6 jours / 5 nuits) ou « Schwyz & Glaris » de Schwyz à Ilanz (5 jours / 4 nuits). Plus d'informations sur notre site.

VIA SUWOROW

Sur les traces du général.

Le général russe Suworow a conduit une armée de 21'000 hommes à travers les Alpes suisses pour mettre fin à la domination française. D'innombrables escarmouches et affrontements virent à bout du moral des troupes russes, qui après une marche par le col enneigé de Panix, durent finalement rentrer en Russie, vaincues. On pardonne au général de ne pas avoir pris le temps de s'émerveiller face à la beauté des montagnes suisses compte tenu des circonstances. Néanmoins, il faut le féliciter pour le choix de son itinéraire ! Sur les traces du général, cette randonnée exigeante vous dévoilera les plus beaux cols de Suisse centrale.

Jour 1 : Arrivée à Airolo | Airolo – Col du St-Gothard
env. 3 h | env. 7 km | 950 m | 20 m

Jour 2 : Col du St-Gothard – Göschenen
env. 4.5 h | env. 18 km | 150 m | 1'135 m

Jour 3 : Göschenen – Amsteg
env. 4.5 h | env. 16 km | 435 m | 965 m

Jour 4 : Amsteg – Altdorf
env. 4.5 h | env. 16.5 km | 360 m | 415 m

Jour 5 : Altdorf – Biel-Chinzig
env. 4.5 h | env. 10 km | 1'250 m | 100 m

Jour 6 : Biel-Chinzig – Vallée de la Muota
env. 5 h | env. 15 km | 500 m | 1'500 m

Jour 7 : Vallée de la Muota – Klöntal
env. 6 h | env. 19 km | 1'100 m | 880 m

Jour 8 : Klöntal – Glaris
env. 4 h | env. 15 km | 240 m | 620 m

Jour 9 : Glaris – Elm
env. 6 h | env. 21 km | 680 m | 180 m

Jour 10 : Elm – Pigniu
env. 8 h | env. 23 km | 1'650 m | 1'300 m

Jour 11 : Pigniu – Ilanz | Départ
env. 3.5 h | env. 12 km | 380 m | 950 m

Caractéristiques

Même sans les soldats français à vos trousses, la Via Suworow est un vrai défi. Avoir un pied sûr et une bonne condition physique sont nécessaires pour venir à bout des étapes parfois longues. La longue marche par le col de Panix est l'étape reine du séjour, mais également l'une des randonnées les plus difficiles de Suisse.

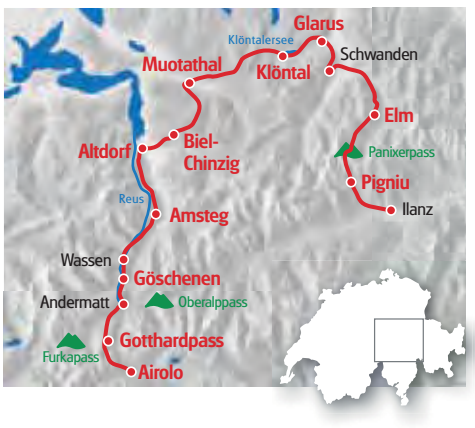

Arrivée possible tous les jours 27.06. – 26.09.
Saison 1 : 27.06. – 03.07. | 18.09. – 26.09.
Saison 2 : 04.07. – 17.09.

Prix

Code de réservation	CH-ZSWAI-11X
Saison 1	1'475.-
Saison 2	1'535.-
Suppl. chambre simple	425.-

Catégorie : hôtels de classe moyenne et auberges de montagne (dans certaines hébergements, douche/WC à l'étage, dortoir à Biel-Chinzig)

Nuits supplémentaires

Airolo	85.-
Suppl. chambre simple	50.-
Vallée de la Muota	85.-
Suppl. chambre simple	15.-
Ilanz	79.-
Suppl. chambre simple	40.-

Prestations
- 10 nuitées avec petit-déjeuner
- Acheminement quotidien des bagages
- Frais de prise en charge des bagages à la gare
- Itinéraire parfaitement élaboré
- Documents de voyage détaillés (1x par chambre)
- Assistance téléphonique

A noter
- Taxe de séjour à régler sur place

8 jours / 7 nuits | SPORTIF | MONTAGNE & VALLÉE | RIVIÈRES & LACS | www.eurotrek.ch/fr-trail-de-tell | Séjour randonnée en liberté

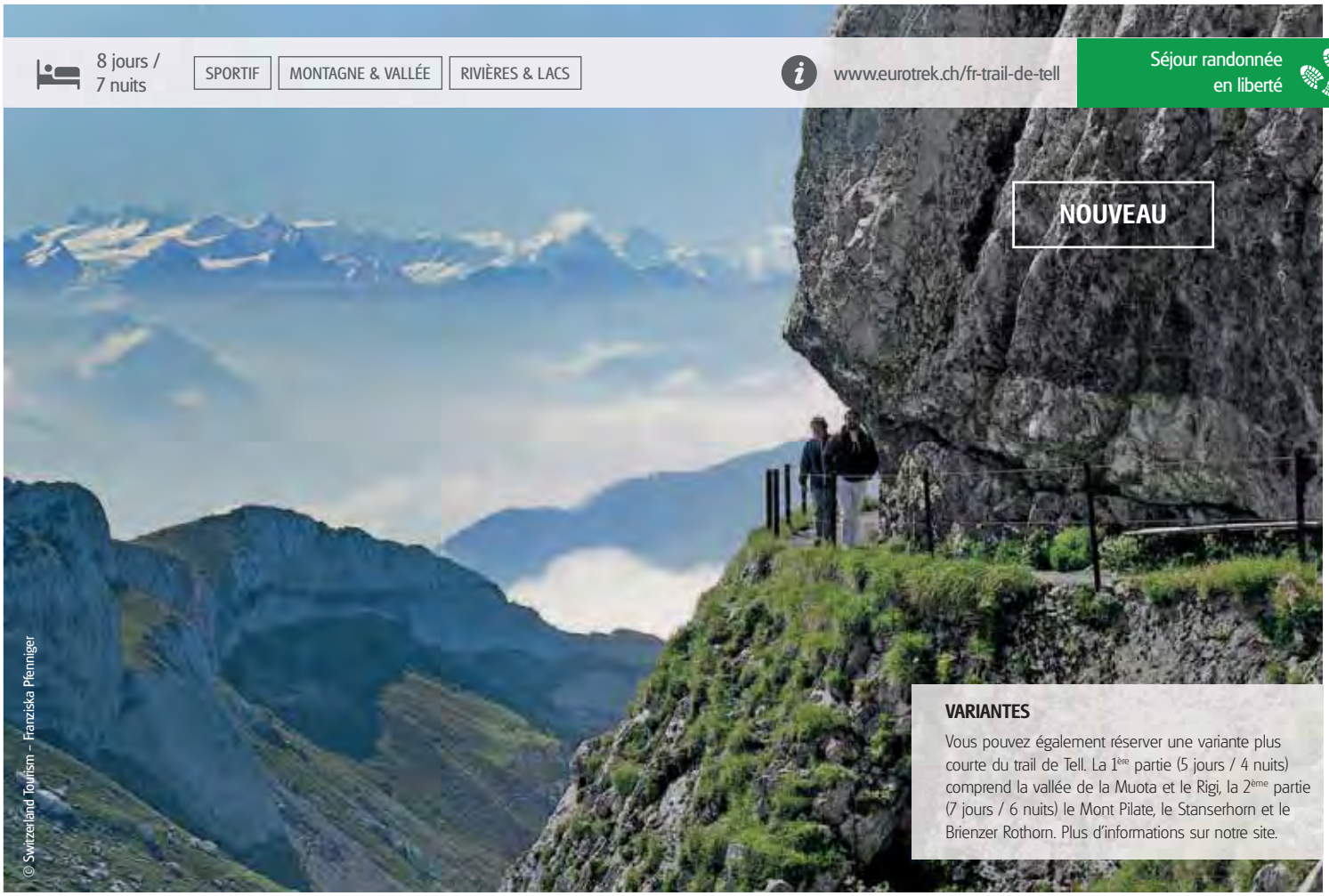

© Switzerland Tourism – Franziska Pfenniger

VARIANTES

Vous pouvez également réserver une variante plus courte du trail de Tell. La 1ère partie (5 jours / 4 nuits) comprend la vallée de la Muota et le Rigi, la 2ème partie (7 jours / 6 nuits) le Mont Pilate, le Stanserhorn et le Brienzer Rothorn. Plus d'informations sur notre site.

LE TRAIL DE TELL

La Suisse centrale sous son plus beau jour.

Si Guillaume Tell en avait eu le temps, il aurait sûrement choisi cet itinéraire à travers la Suisse centrale. Le trail de Tell vous emmène sur des sentiers d'altitude spectaculaires, dans de petites vallées latérales et le long d'agréables cours d'eau. Vous découvrez les plus beaux panoramas et les sites incontournables de Suisse centrale. En un large arc de cercle, du monument de Guillaume Tell dans le village d'Altdorf à la vallée de la Muoata, l'itinéraire révèle le Stoos, le Rigi et le Mont Pilate et s'achève au Brienzer Rothorn après la visite d'Engelberg et de Melchsee-Frutt. Les randonnées sont exigeantes et les vues éblouissantes.

Jour 1 : Arrivée à Altdorf | Altdorf – Vallée de la Muota
env. 5.5 h | env. 18 km | 470 m | 1'590 m

Jour 2 : Vallée de la Muota – Brunnen
env. 5 h | env. 16 km | 480 m | 915 m

Jour 3 : Brunnen – Rigi Kaltbad – Lucerne
env. 5 h | env. 16 km | 740 m | 430 m

Jour 4 : Lucerne – Pilatus – Stans
env. 5 h | env. 10 km | 1'650 m | 120 m

Jour 5 : Stans – Engelberg
env. 6.5 h | env. 14.5 km | 1'145 m | 1'575 m

Jour 6 : Engelberg – Älggialp
env. 6 h | env. 20 km | 700 m | 1'255 m

Jour 7 : Älggialp – Lungern
env. 6 h | env. 18 km | 650 m | 1'575 m

Jour 8 : Lungern – Brienzer Rothorn – Sörenberg | Départ
env. 5.5 h | env. 15 km | 1'225 m | 550 m

Caractéristiques

Au fil du trail de Tell, la Suisse centrale révèle sa diversité et ses panoramas fabuleux. Certaines randonnées menant en terrain alpin, il est nécessaire d'avoir le pied sûr et de ne pas être sujet au vertige. Une bonne condition physique est également requise.

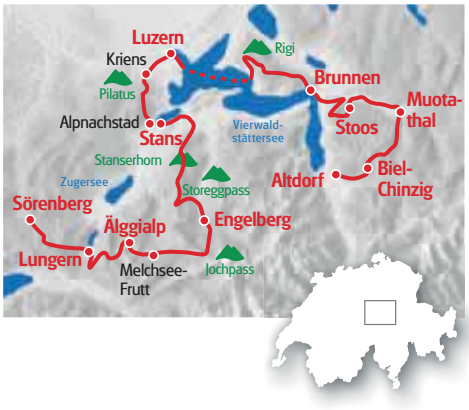

Arrivée possible tous les jours 12.06. – 26.09.
Saison 1 : 12.06. – 03.07. | 18.09. – 26.09.
Saison 2 : 04.07. – 17.09.

Prix

Code de réservation	CH-ZSWAS-08X
Saison 1	1'095.-
Saison 2	1'165.-
Suppl. chambre simple	229.-

Catégorie : hôtels 3* & 4* et auberge de montagne sur l'Älggialp (douche/WC à l'étage)

Nuits supplémentaires

Altdorf	85.-
Suppl. chambre simple	35.-
Lucerne	85.-
Suppl. chambre simple	35.-
Sörenberg	85.-
Suppl. chambre simple	45.-

Prestations
- 7 nuitées avec petit-déjeuner
- Demi-pension sur l'Älggialp
- Acheminement quotidien des bagages
- Frais de prise en charge des bagages à la gare
- Itinéraire parfaitement élaboré
- Documents de voyage détaillés (1x par chambre)
- Assistance téléphonique

A noter
- Transfer en téléphérique et trajets en transport publiques non inclus dans le prix. Env. CHF 150.- avec demi-tarif (avec la variante 8/7)
- Taxe de séjour à régler sur place

Séjour randonnée en liberté

5 jours / 4 nuits

MONTAGNE & VALLÉE | CONSEIL D'INITIÉ

SENTIER D'ALTITUDE DE SCHWYZ

Une émotion immense.

« Sur le Rigi, on devient statue. L'émotion est immense. » écrivait Victor Hugo dans « Lettre à Adèle », en 1839. L'émotion sera en effet palpable face au panorama alpin à couper le souffle qui vous accompagnera pendant plusieurs jours sur le Sentier d'altitude de Schwyz. La première halte est le Seebodenalp, considéré comme l'un des plus beaux points de vue de Suisse centrale. La montée au Wildspitz est tout aussi spectaculaire. Du sommet, les traces du glissement de terrain de Goldau sont encore bien visibles. Dans les dernières étapes, les montagnes pyramidales du Grand et du Petit Mythen se dressent devant vous. La randonnée à travers ce massif exceptionnel est le couronnement de ce séjour riche en émotion au cœur des montagnes schwytzoises.

Jour 1 : Arrivée à Küssnacht am Rigi | Küssnacht am Rigi – Rigi Kaltbad
env. 4 h | env. 9 km | 1'200 m | 50 m

Jour 2 : Rigi Kaltbad – Goldau/Lauerz
env. 2.5 h | env. 9 km | 20 m | 1'100 m

Jour 3 : Goldau/Lauerz – Sattel
env. 5.5 h | env. 13 km | 1'200 m | 950 m

Jour 4 : Sattel – Holzegg
env. 4 h | env. 11.5 km | 870 m | 245 m

Jour 5 : Holzegg – Einsiedeln | Départ
env. 6 h | env. 18 km | 860 m | 1'365 m

Caractéristiques
Pour les montées raides dans la région de Schwyz, vous devez être en bonne condition physique. Les chemins sont bien balisés et faciles à suivre. Un pied sûr est particulièrement nécessaire pour le passage par les éboulis au-dessus de Goldau.

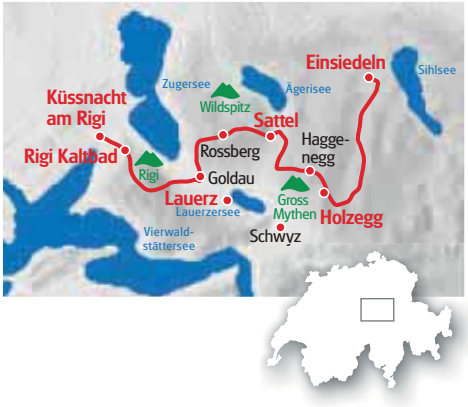

Arrivée possible tous les jours 12.06. – 26.09.
Saison 1 : 12.06. – 03.07. | 18.09. – 26.09.
Saison 2 : 04.07. – 17.09.

Prix

Code de réservation	CH-ZSWKE-05X
Saison 1	685.-
Saison 2	735.-
Suppl. chambre simple	135.-

Catégorie : hôtels 3* et auberge de montagne

Nuits supplémentaires

Einsiedeln	79.-
Suppl. chambre simple	40.-

Prestations
- 4 nuitées avec petit-déjeuner
- Acheminement quotidien des bagages
- Frais de prise en charge des bagages à la gare
- Itinéraire parfaitement élaboré
- Documents de voyage détaillés (1x par chambre)
- Assistance téléphonique

A noter
- Trajet en téléphérique Holzegg – Brunni (retour)
- Taxe de séjour à régler sur place

6 jours / 5 nuits

SPORTIF | MONTAGNE & VALLÉE | BESTSELLER

Séjour randonnée en liberté

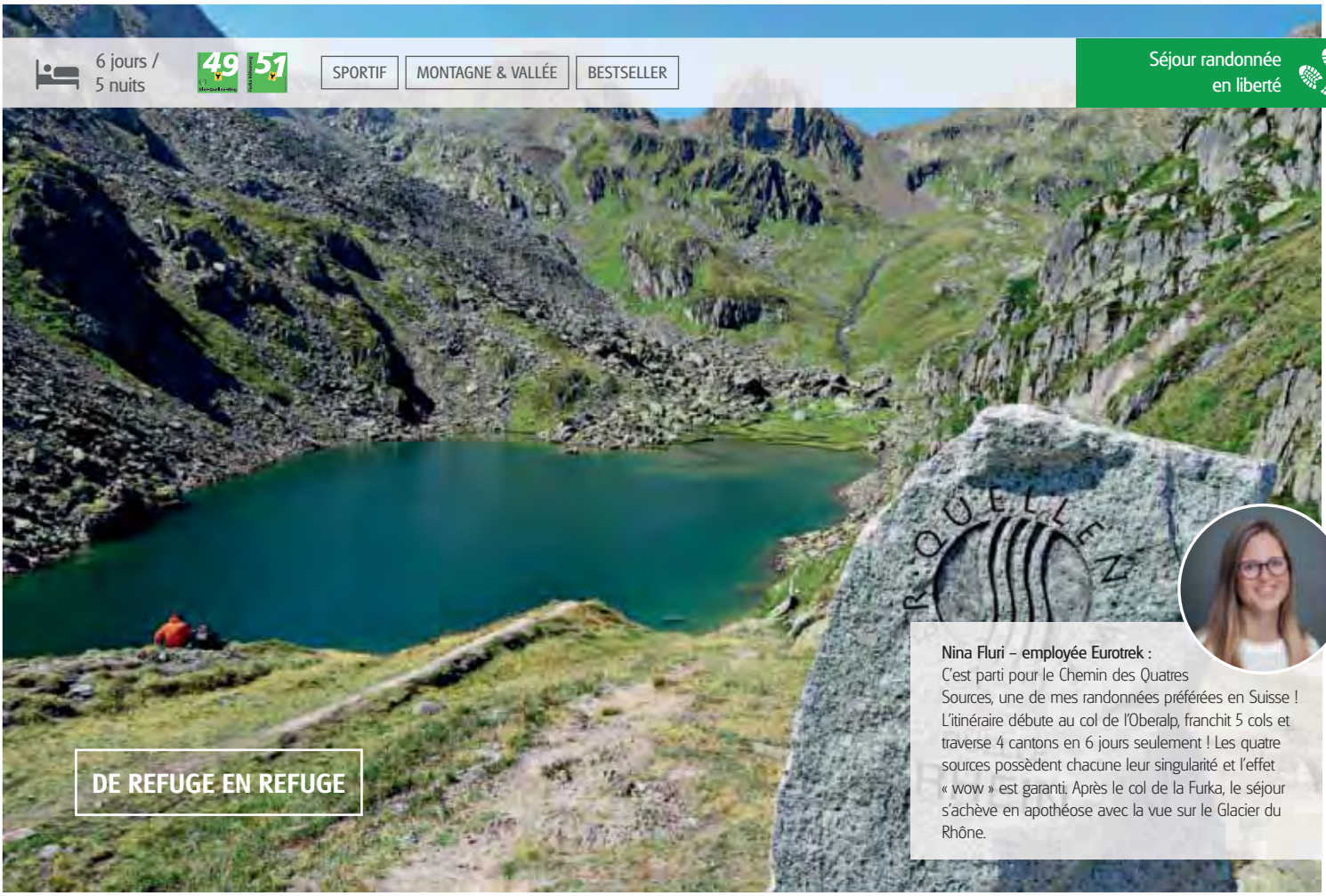

DE REFUGE EN REFUGE



Nina Fluri – employée Eurotrek :
C'est parti pour le Chemin des Quatres Sources, une de mes randonnées préférées en Suisse ! L'itinéraire débute au col de l'Oberalp, franchit 5 cols et traverse 4 cantons en 6 jours seulement ! Les quatre sources possèdent chacune leur singularité et l'effet « wow » est garanti. Après le col de la Furka, le séjour s'achève en apothéose avec la vue sur le Glacier du Rhône.

CHEMIN DES QUATRE SOURCES

Le château d'eau de l'Europe.

La Suisse, sauvage et contrastée, est le château d'eau de l'Europe. L'eau y apparaît sous toutes ses formes et expose ses divers tempéraments : plutôt rêveuse au lac de Toma, intemporelle au glacier du Rhône ou parfois enjouée. La randonnée débute au col de l'Oberalp et mène à la source de la Reuss, du Ticino, du Rhin et du Rhône. Pas à pas, vous découvrez le massif du Gothard, la Leventina et la vallée de Conches.

Jour 1 : Arrivée au col de l'Oberalp | Col de l'Oberalp – Cabane Vermigel CAS
env. 4 h | env. 11 km | ↑ 700 m | ↓ 700 m

Jour 2 : Cabane Vermigel CAS – Col du Saint-Gothard
env. 4.5 h | env. 13 km | ↑ 810 m | ↓ 695 m

Jour 3 : Col du Saint-Gothard – Cabane Piansecco CAS
env. 6 h | env. 20 km | ↑ 820 m | ↓ 950 m

Jour 4 : Cabane Piansecco CAS – Obergesteln
env. 6.5 h | env. 19 km | ↑ 800 m | ↓ 1'450 m

Jour 5 : Glacier du Rhône & sentier d'altitude de la Furka – Tiefenbach
env. 9 h | env. 25 km | ↑ 1'840 m | ↓ 1'050 m

Jour 6 : Tiefenbach – Andermatt | Départ
env. 5 h | env. 15.5 km | ↑ 540 m | ↓ 1'225 m

Caractéristiques
Le Chemin des quatre sources est une randonnée en milieu alpin qui exige un pied sûr et une bonne condition physique. L'itinéraire franchit des cols, traverse des ponts suspendus et emprunte de longues descentes parfois éprouvantes. La longue étape du 5ème jour peut être raccourcie en prenant le train de la compagnie ferroviaire MGB.

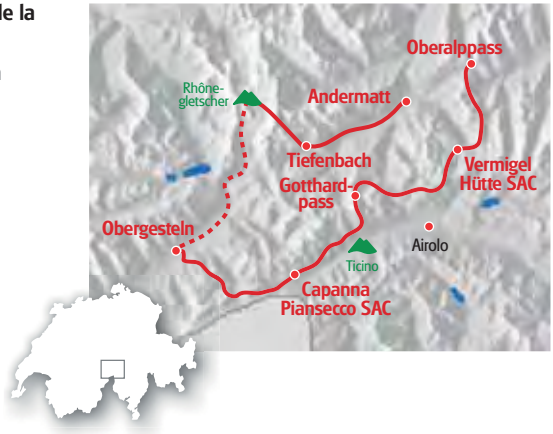

Arrivée possible tous les jours 26.06. – 26.09.
Saison 1 : 26.06. – 03.07. | 18.09. – 26.09.
Saison 2 : 04.07. – 17.09.

Prix

Code de réservation	CH-ZSWOA-06X
Saison 1	779.-
Saison 2	815.-
Suppl. chambre simple (3 x)	155.-

Catégorie : hôtels de classe moyenne et auberges, Hospiz au Col du Saint Gothard. Gîte de montagne avec douche/WC à l'étage à Tiefenbach, 2 x dortoir dans les cabanes CAS (Club Alpin Suisse)

Prestations
- 5 nuitées avec petit-déjeuner
- 2 x demi-pension dans les cabanes CAS
- Acheminement quotidien des bagages (sauf pour les nuitées dans les cabanes CAS)
- Frais de prise en charge des bagages à la gare.
- Itinéraire parfaitement élaboré
- Documents de voyage détaillés (1 x par chambre)
- Données GPS disponibles
- Assistance téléphonique

A noter
- Taxe de séjour à régler sur place
- Trajets facultatif en transports publics le 5ème jour non inclus dans le prix (CHF 4.- avec demi-tarif).
- Si la cabane Vermigel est complète, la cabane Maighels peut être réservée comme alternative. Le prix du voyage reste le même, mais le deuxième jour est beaucoup plus exigeant : 19.5 km | ↑ 1'110 m | ↓ 1'330 m

Séjour randonnée en liberté

5 jours / 4 nuits

MONTAGNE & VALLÉE | RIVIÈRES & LACS

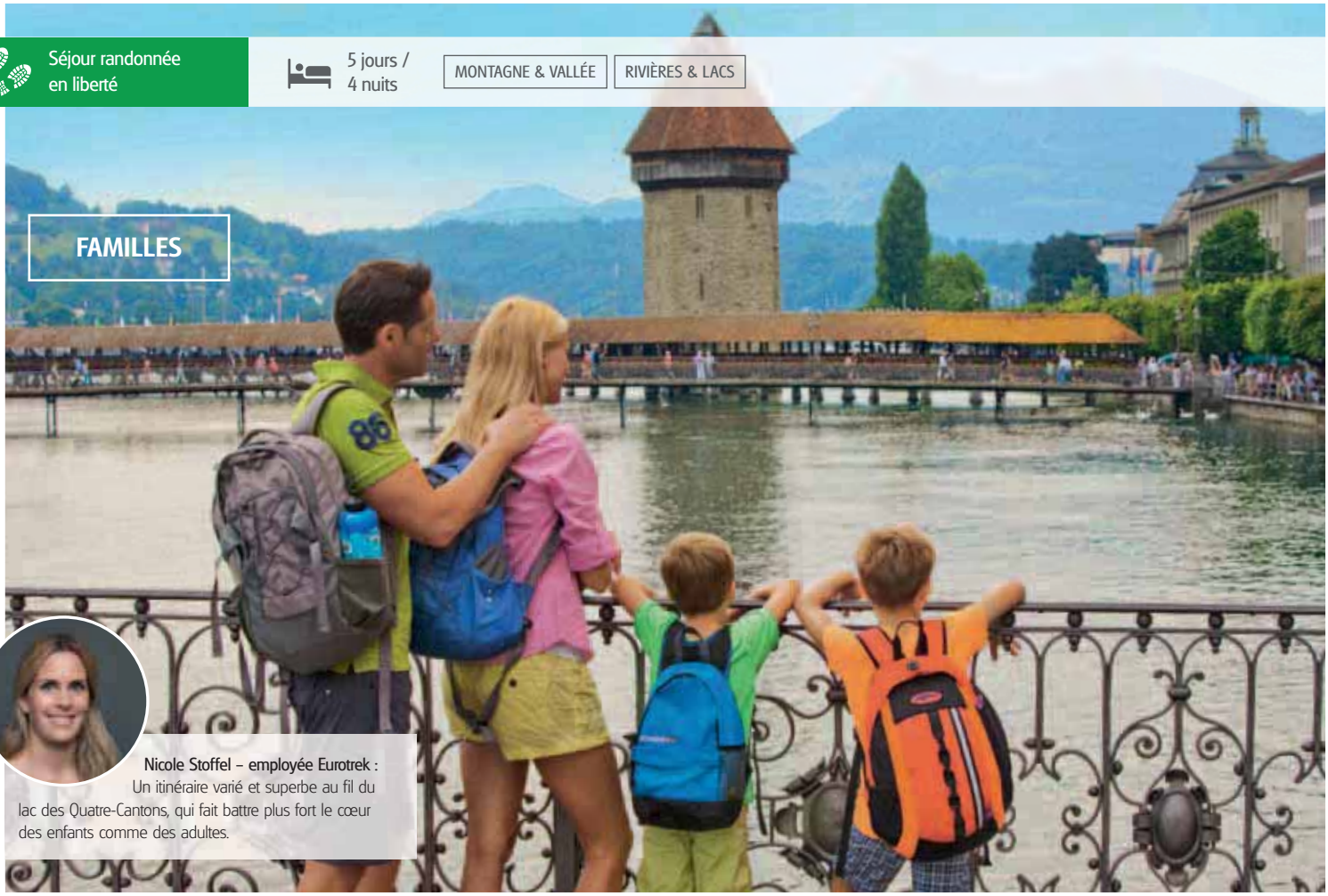

FAMILLES

Nicole Stoffel – employée Eurotrek :
Un itinéraire varié et superbe au fil du lac des Quatre-Cantons, qui fait battre plus fort le cœur des enfants comme des adultes.

RANDONNER EN FAMILLE AU LAC DES QUATRE-CANTONS

Randonnée d'alpage sur le Rigi.

La « reine des montagnes », c'est ainsi que les habitants surnomment la montagne du Rigi. Son sommet offre un panorama incomparable sur le Mont Pilate, le massif du Saint-Gothard et de nombreux lacs de Suisse Centrale. Au cours de ce séjour, vous randonnez en famille, de refuge en refuge. Que vous dormiez dans des granges ou dans de confortables chambres familiales, vous bénéficierez toujours de l'hospitalité chaleureuse des alpages.

Jour 1 : Arrivée à Goldau | Goldau – Brunnen
env. 4 h | env. 12 km | 545 m | 610 m

Jour 2 : Brunnen – Rigi Burggeist
env. 2.5 h | env. 6.5 km | 655 m | 235 m

Jour 3 : Rigi Burggeist – Rigi Kaltbad
env. 2.5 h | env. 7 km | 90 m | 200 m

Jour 4 : Rigi Kaltbad – Seebodenalp – Küssnacht am Rigi
env. 3 h | env. 6 km | 80 m | 525 m

Jour 5 : Küssnacht am Rigi – Meggen – Lucerne | Départ
env. 3 h | env. 10 km | 290 m | 845 m

Caractéristiques
Les itinéraires sont adaptés aux familles mais une bonne condition physique et une expérience en montagne sont nécessaires. Les randonnées suivent des chemins bien aménagés, en terrain alpin. Age minimum : 8 ans.

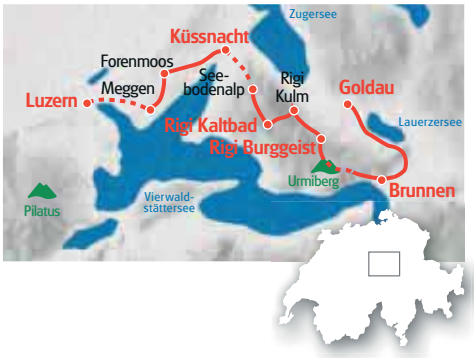

Arrivée possible tous les jours, sauf lun 10.04. – 17.10.
Saison 1 : 10.04. – 07.05. | 18.09. – 17.10.
Saison 2 : 08.05. – 17.09.

Prix

Code de réservation	CH-ZSFGL-05X
Saison 1	615.-
Enfants 8–14 ans	465.-
Saison 2	659.-
Enfants 8–14 ans	499.-
Suppl. chambre simple	–

Catégorie : 3x auberge de montagne ou hôtel de classe moyenne, 1x nuitée sur la paille. Dans une auberge de montagne et l'hébergement sur la paille, la douche et les WC se trouvent à l'étage.

Prestations
- 4 nuitées avec petit-déjeuner
- Acheminement quotidien des bagages
- Frais de prise en charge des bagages à la gare
- Fabrication d'un couteau suisse au musée Victorinox
- Entrée au Parc naturel et animalier de Goldau
- Trajets en téléphérique selon le programme
- Itinéraire parfaitement élaboré
- Documents de voyage détaillés (1x par chambre)
- Données GPS disponibles
- Assistance téléphonique

A noter
- Trajets en transport public non inclus (env. CHF 16.- avec demi-tarif).
- Taxe de séjour à régler sur place

5 jours / 4 nuits

63 98 99 848

BESTSELLER | MONTAGNE & VALLÉE | RIVIÈRES & LACS

Séjour randonnée en liberté

Daniela Meili – employée Eurotrek : L'itinéraire fait le tour du lac des Quatre-Cantons en une succession de montées et descentes. On découvre de jolis villages et on chemine entre alpages et bord de lac, en profitant du panorama sur le Rigi, le Mont Pilate et le Mythen. L'eau n'est jamais loin et permet de se rafraîchir tout au long de la randonnée.

RANDONNÉE AUTOUR DU LAC DES QUATRE-CANTONS

La « haute » route dans la région de Lucerne.

Un itinéraire au goût d'aventure en plein cœur de la Suisse! Les randonnées en haute montagne autour du lac des Quatre-Cantons sont superbes. Vous jouissez d'un panorama imprenable dès le « Renggpass », puis les vues magnifiques sur le lac d'Uri et le Rigi s'enchainent au fil de votre avancée vers le Nidwald. Après avoir traversé le lac, vous gravissez le Rigi, « la reine des montagnes », puis rejoignez Rigi-Kaltbad où vous pouvez admirer les montagnes traversées.

Jour 1 : Arrivée à Lucerne | Lucerne – Alpnachstad
env. 6.5 h | env. 21 km | 945 m | 945 m

Jour 2 : Alpnachstad – Niederrickenbach – Emmetten
env. 5.5 h | env. 15 km | 1'135 m | 715 m

Jour 3 : Emmetten – Brunnen
env. 3 h | env. 10 km | 330 m | 640 m

Jour 4 : Brunnen – Rigi Kaltbad
env. 4 h | env. 14 km | 675 m | 445 m

Jour 5 : Rigi Kaltbad – Küssnacht am Rigi | Départ
env. 3.5 h | env. 11 km | 215 m | 1'215 m

Caractéristiques

L'itinéraire du lac des Quatre-Cantons présente quelques montées raides. Les ascensions et certaines longues étapes exigent une bonne condition physique. Un pied sûr est nécessaire pour le tour par le Renggpass et pour le sentier d'observation de la faune et de la flore menant à Niederbauen.

Arrivée possible tous les jours 10.04. – 17.10.
Saison 1 : 10.04. – 07.05. | 18.09. – 17.10.
Saison 2 : 08.05. – 17.09.

Prix

Code de réservation	CH-ZSWLK-05X
Saison 1	725.-
Saison 2	749.-
Suppl. chambre simple	195.-

Catégorie : hôtels de classe moyenne (hôtel 4* à Rigi-Kaltbad)

Nuits supplémentaires

Lucerne	89.-
Suppl. chambre simple	40.-
Küssnacht/Merlischachen	79.-
Suppl. chambre simple	65.-

Prestations

- 4 nuitées avec petit-déjeuner
- Acheminement quotidien des bagages
- Frais de prise en charge des bagages à la gare
- Trajet en téléphérique Niederbauen – Emmetten
- Trajet en téléphérique Dallenwil – Niederrickenbach
- Trajet en bateau Rütli – Brunnen
- Trajet en téléphérique Brunnen – Urmiberg
- Itinéraire parfaitement élaboré
- Documents de voyage détaillés (1x par chambre)
- Données GPS disponibles
- Assistance téléphonique

A noter

- Trajet en bus Alpnachstad – Dallenwil non inclus (CHF 3.- avec demi-tarif)
- Taxe de séjour à régler sur place

BERNE & OBERLAND BERNOIS

FORT COMME UN OURS

Nicole Stoffel: Il y a quelques années, l'un de mes premiers voyages pour Eurotrek m'a conduite dans l'Oberland bernois. Pendant la randonnée du trek de l'ours, mon cœur s'est ouvert. C'était la fin de l'été et les sommets étaient fraîchement enneigés. Le panorama était donc parfait, mais pendant l'ascension des cols, nous avons commencé à vraiment transpirer. Heureusement, nous avions "Alpenrose" de Polo Hofer en tête, une chanson idéale pour se motiver à avancer ! Après quelques heures épuisantes, notre petit groupe de randonneurs est arrivé sain et sauf au lac d'Oeschinen. Nous n'avons certes pas découvert pourquoi la route entre Meiringen et Lenk porte le nom de cet animal mais nous sommes tous d'accord sur un point : l'Oberland bernois semble réveiller la force de l'ours qui sommeille en chacun de nous.

APERÇU DU SÉJOUR

Vélo

www.eurotrek.ch/fr-berne-velo

Route de l'Aar 34
Route de l'Aar – Variantes en ligne
Route de l'ancien régime bernois NOUVEAU 37
Route du cœur – circuit du Napf 36

Randonnée

www.eurotrek.ch/fr-berne-randonnee

Chemin panorama alpin : Gantrisch 38
Circuit des trois parcs 39
Circuit panoramique du lac de Thoune 42
Trans Swiss Trail : l'Emmental et le lac des Quatre-Cantons 43
Via Alpina «trek de l'ours» 40

Séjour vélo en liberté

7 jours / 6 nuits | 6 jours / 5 nuits

CLASSIQUE | RIVIÈRES & LACS | TRANQUILLE

VARIANTES

Vous pouvez également réserver ce voyage dans des variantes plus courtes comme de « Meiringen – Bad Zurzach » (6 jours / 5 nuits), « Top Cycling Tour Berne » de Berne à Aarau (4 jours / 3 nuits) ou « vélo & douceur de vivre » de Meiringen à Brugg (6 jours / 5 nuits). Plus d'informations sur notre site.

ROUTE DE L'AAR

Le long de la plus grande rivière suisse.

Le col du Grimsel : imposant barrage dans un écrin montagnard de glace et de roches. C'est ici que l'Aar, l'une des plus longues rivières de Suisse, prend sa source. En un vaste coude, elle passe au pied des Alpes et se faufile entre les collines du Jura jusqu'au Rhin. En suivant son cours, vous découvrez le lac de Brienz et ses reflets vert sombre, traversez le centre animé d'Interlaken, les ruelles agréables de Berne et Pays des Trois-Lacs. Le cours d'eau vous emmène au cœur du joli centre historique de Soleure puis de l'ancienne capitale suisse, Aarau. A Brugg, vous vous offrez un petit plongeon dans l'eau fraîche du « château à douves ». L'Aar, qui a atteint une taille imposante, se jette quelques kilomètres plus loin dans le Rhin.

Jour 1 : Arrivée au Col du Grimsel

Jour 2 : Col du Grimsel – Meiringen – Iseltwald

env. 50 km ↑ 405 m ↓ 1'975 m

Vous découvrez un impressionnant paysage tout en contrastes : des lacs de barrage et des centrales hydroélectriques sont encadrés de montagnes d'un granit aux teintes gris-vert, dans un équilibre délicat. Magnifique ! La descente dans les gorges de l'Aar est abrupte puis l'étape se poursuit à Meiringen avec le musée Sherlock Holmes. Après une petite pause, l'itinéraire reprend sur les rives du lac de Brienz par des montées et descentes raides. Bientôt, Iseltwald, votre destination du jour, apparaît dans votre champ de vision.

Jour 3 : Iseltwald – Interlaken – Thoune – Berne

env. 75 km ↑ 620 m ↓ 690 m

Le bleu profond des eaux calmes du lac de Brienz, la joyeuse effervescence du lac de Thoune, et entre les deux, Interlaken : cette destination touristique très populaire est dominée par les icônes de la région, l'Eiger, le Mönch et la Jungfrau. Trajet en bateau pour rejoindre Thoune, d'où vous accédez à l'Oberland bernois. S'ensuit le paysage fertile de la large vallée de l'Aar, ses villages, son industrie, son agriculture et sa rivière. Arrivée dans la ville fédérale de Berne.

Jour 4 : Berne – Bienne

env. 50 km ↑ 470 m ↓ 580 m

Lac de Wohlen: centrale électrique, réacteur nucléaire et paradis pour les oiseaux. Vous suivez l'Aar jusqu'au Seeland, un immense potager fertile grâce au canal d'Hagneck. Derrière les roseaux et la forêt, on devine le lac de Bienne. Un joyeux tumulte vous attend dans les rues animées de Bienne, ville bilingue.

Jour 5 : Bienne – Soleure

env. 30 km ↑ 90 m ↓ 95 m

Au programme, le canal Nidau-Büren et la réserve naturelle du Häftli, « enfants » de la correction des eaux du Jura. Ensuite, le centre d'information de Witi vous informera sur la vie des cigognes et des lièvres.

Arrivée possible
Col du Grimsel – Bad Zurzach tous les jours
26.06. – 26.09.
Saison 1 : 26.06. – 03.07. | 18.09. – 26.09.
Saison 2 : 04.07. – 17.09.

« vélo & douceur de vivre » tous les jours 20.03. – 17.10.
Saison 1 : 20.03. – 26.03. | 10.04. – 07.05. | 18.09. – 17.10.
Saison 2 : 27.03. – 09.04. | 08.05. – 17.09.

Prix

Col du Grimsel – Bad Zurzach 7/6	Cat. A	Cat. B
Code de réservation CH-BDRGZ-	07A	07B
Saison 1	995.-	885.-
Saison 2	1'095.-	925.-
Suppl. chambre simple	329.-	265.-
Location vélo 27-vitesses	125.-	125.-
Vélo électrique	249.-	249.-
« vélo & douceur de vivre » 6/5		
Code de réservation CH-BDRMB-	06X	
Saison 1	779.-	
Saison 2	825.-	
Suppl. chambre simple	199.-	
Location vélo 27-vitesses	115.-	
Vélo électrique	235.-	

Catégorie : Cat. A: hôtels 4* et hôtels de classe moyenne | Cat. B: hôtels de classe moyenne | « vélo & douceur de vivre » hôtels 3* et auberges

Nuits supplémentaires sur notre site.

© Schweiz Tourismus – Andre Meier

© Bern Welcome

www.eurotrek.ch/fr-route-de-laar

À proximité, les méandres de l'Aar et au loin, la tour de St. Ursen qui annonce déjà la ville baroque de Soleure.

Jour 6 : Soleure – Aarau
env. 60 km ↗ 330 m ↘ 445 m
Les communes, les hommes, les industries, les commerces, le cours d'eau de l'Aar, le trafic routier... tout semble s'accumuler dans la zone urbaine située au pied du Jura. Toutefois, la campagne paisible et peu spectaculaire du Mitteland est toute proche, et la nature à quelques pas seulement.

Jour 7 : Aarau – Koblenz – Bad Zurzach | Départ
env. 50 km ↗ 335 m ↘ 375 m
Les iris en fleurs, les maisons à pignons, l'industrie du ciment et de nombreux petits coins de paradis pour les canards bordent votre chemin le long de l'Aar, dans un superbe méli-mélo. Le cours d'eau vous emmène à la découverte d'un paysage de prairies humides et de cluses, entrecoupé par des lacs de retenue. Vous longez alors la Reuss, la Limmat et le Rhin avant d'atteindre Coblence puis Bad Zurzach où s'achève votre séjour.

Caractéristiques
Un itinéraire cyclable parfaitement balisé, qui chemine presque toujours à plat, souvent sur des chemins de campagne ou de forêt, loin de la circulation. Les routes, parfois en terre, sont généralement asphaltées. Entre Meirigen et Interlaken vous attendent quelques montées assez abruptes et des passages où il faudra pousser son vélo.

Route de l'Aar : « vélo & douceur de vivre »
Jour 1 : Arrivée à Meiringen | Meiringen – Interlaken
env. 30 km ↗ 430 m ↘ 460 m
Jour 2 : Trajet en bateau Interlaken – Thoune | Thoune – Berne
env. 30 km ↗ 165 m ↘ 220 m
Jour 3 : Berne – Aarberg
env. 30 km ↗ 420 m ↘ 480 m
Jour 4 : Aarberg – Soleure
env. 50 km ↗ 215 m ↘ 230 m
Jour 5 : Soleure – Olten
env. 45 km ↗ 315 m ↘ 345 m
Jour 6 : Olten – Brugg | Départ
env. 35 km ↗ 135 m ↘ 180 m

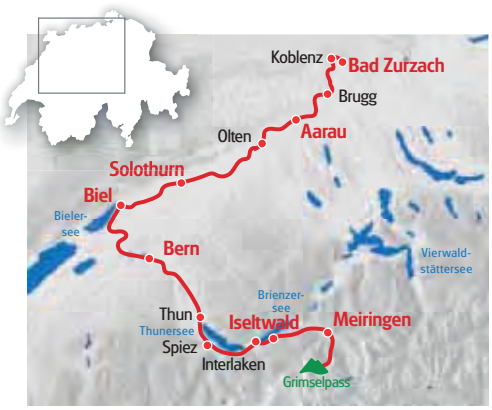

Prestations
- 6 ou 5 nuitées avec petit-déjeuner
- Acheminement quotidien des bagages
- Frais de prise en charge des bagages à la gare
- Trajet en bâteau Interlaken – Thoune
- Itinéraire parfaitement élaboré
- Documents de voyage détaillés (1x par chambre)
- Données GPS disponibles
- Assistance téléphonique

A noter
- Taxe de séjour à régler sur place

Séjour vélo en liberté

4 jours / 3 nuits

399

EXPÉRIENCE EN PLEINE NATURE | SPORTIF | BESTSELLER

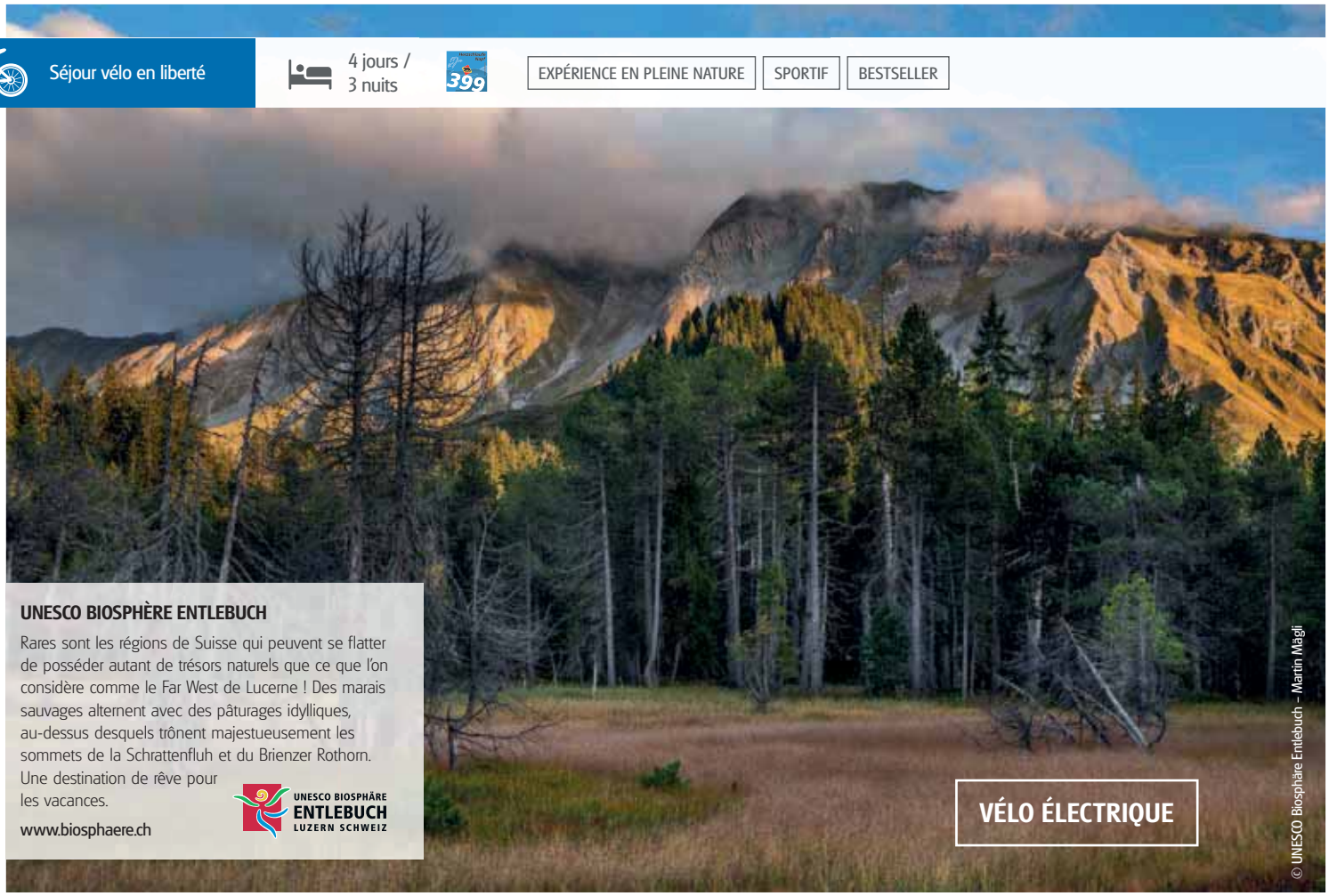

UNESCO BIOSPHÈRE ENTLEBUCH

Rares sont les régions de Suisse qui peuvent se flatter de posséder autant de trésors naturels que ce que l'on considère comme le Far West de Lucerne ! Des marais sauvages alternent avec des pâturages idylliques, au-dessus desquels trônent majestueusement les sommets de la Schrattenfluh et du Brienzer Rothorn. Une destination de rêve pour les vacances.

www.biosphaere.ch

UNESCO BIOSPHÄRE ENTLEBUCH LUZERN SCHWEIZ

ROUTE DU CŒUR – CIRCUIT DU NAPF

Les secrets de la région du Napf.

Peu habités et presque sauvages, l'Emmental, l'arrière-pays de Lucerne et la biosphère d'Entlebuch s'étendent au pied des Alpes suisses. Le mont le plus imposant de cette région est le Napf dont le circuit « Herzschlaufe Napf » en fait le tour complet. Les véritables temps forts du séjour restent les villages authentiques et les grandes fermes isolées de l'Emmental que vous traversez au fil des étapes. Depuis avoir goûté aux spécialités de Willisau, vous vous rendez à Langnau, le cœur culturel de la région. Un détour par l'UNESCO biosphère d'Entlebuch achève ce voyage autour du Napf.

Jour 1 : Arrivée à Willisau

Jour 2 : Willisau – Langnau en Emmental

env. 60 km ↑ 1'600 m ↓ 1'480 m

Jour 3 : Langnau en Emmental – Entlebuch

env. 45 km ↑ 1'100 m ↓ 1'080 m

Jour 4 : Entlebuch – Willisau | Départ

env. 55 km ↑ 1'550 m ↓ 1'675 m

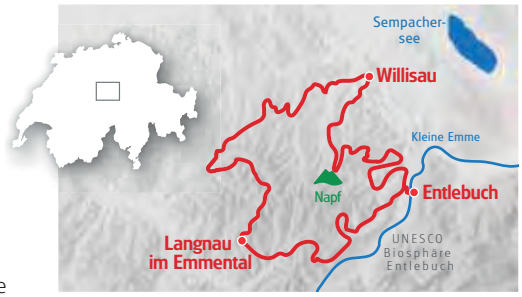

Caractéristiques

En raison de sa topographie, cette partie de la Route du cœur est très exigeante. Ainsi, afin de pouvoir profiter pleinement des beautés de l'Emmental sur ces itinéraires peu fréquentés, un vélo électrique est vivement recommandé.

Arrivée possible tous les jours 10.04. – 17.10.
Saison 1 : 10.04. – 07.05. | 18.09. – 17.10.
Saison 2 : 08.05. – 17.09.

Prix

Code de réservation	CH-ZSRWW-04X
Saison 1	469.-
Saison 2	495.-
Suppl. chambre simple	125.-
Location vélo 27-vitesses	95.-
Vélo électrique	189.-

Catégorie : hôtels de classe moyenne et auberges

Nuits supplémentaires

Willisau	79.-
Suppl. chambre simple	35.-

Prestations
- 3 nuitées avec petit-déjeuner
- Acheminement quotidien des bagages
- Frais de prise en charge des bagages à la gare
- Itinéraire parfaitement élaboré
- Documents de voyage détaillés (1x par chambre)
- Données GPS disponibles
- Assistance téléphonique

A noter
- Taxe de séjour à régler sur place

4 jours / 3 nuits | CULTURE | TRANQUILLE | Séjour vélo en liberté



© Switzerland Tourism – Markus Buehler-Rasom

ROUTE DE L'ANCIEN RÉGIME BERNOIS

Redécouvrez l'époque bernoise.

Au fil des siècles, les seigneurs de la ville de Berne gagnèrent progressivement en puissance et étendirent leur influence sur de vastes territoires de l'actuel Mittelland. Malgré les innombrables conflits qui faisaient rage dans les villes sous domination bernoise, le patrimoine de l'époque a pu être préservé. Ainsi, certaines des plus belles villes de Suisse se trouvent aujourd'hui le long de la Route de l'ancien régime bernois. Vous visiterez par exemple Payerne dont les tours sont visibles de loin, le centre historique de Zofingen sur lequel veille toujours la statue de Niklaus Thut et les châteaux de Lenzburg et d'Aarburg, témoins de la prospérité du régime passé. Mais la Route de l'ancien régime bernois n'est pas seulement un régal pour les passionnés d'Histoire : les cyclistes amoureux de la nature se réjouiront de découvrir la réserve de Kleinbösigen (Auried), la forêt de Laupen ou encore les îles aux oiseaux sur l'Aar.

Jour 1 : Arrivée à Estavayer-le-Lac | Estavayer-le-Lac – Laupen
env. 45 km ↗ 640 m ↘ 600 m

Jour 2 : Laupen – Berthoud
env. 45 km ↗ 480 m ↘ 460 m

Jour 3 : Berthoud – Zofingen
env. 45 km ↗ 260 m ↘ 360 m

Jour 4 : Zofingen – Baden | Départ
env. 45 km ↗ 420 m ↘ 440 m

Caractéristiques
Cet itinéraire à travers les contreforts vallonnés des Alpes présente évidemment quelques montées, mais le tour reste globalement facile. Les chemins sont peu fréquentés si ce n'est dans les environs des centres urbains où la circulation est inévitable. Vous emprunterez chaque jour quelques routes de terre, mais roulerez principalement sur route goudronnée.

Arrivée possible tous les jours 20.03. – 17.10.
Saison 1 : 20.03. – 26.03. | 10.04. – 07.05. | 18.09. – 17.10.
Saison 2 : 27.03. – 09.04. | 08.05. – 17.09.

Prix

Code de réservation	CH-FRREB-04X
Saison 1	539.-
Saison 2	569.-
Suppl. chambre simple	99.-
Location vélo 27-vitesses	95.-
Vélo électrique	189.-

Catégorie : hôtels de classe moyenne

Nuits supplémentaires

Estavayer-le-Lac	99.-
Suppl. chambre simple	10.-
Baden	85.-
Suppl. chambre simple	35.-

Prestations
- 3 nuitées avec petit-déjeuner
- Acheminement quotidien des bagages
- Frais de prise en charge des bagages à la gare
- Itinéraire parfaitement élaboré
- Documents de voyage détaillés (1x par chambre)
- Données GPS disponibles
- Assistance téléphonique

A noter
- Taxe de séjour à régler sur place

Séjour randonnée en liberté

5 jours / 4 nuits

EXPÉRIENCE EN PLEINE NATURE | MONTAGNE & VALLÉE

www.eurotrek.ch/chemin-panorama-alpin

CHEMIN PANORAMA ALPIN : GANTRISCH

Une parenthèse hors du temps.

Sur les hauteurs de l'Emmental, Moosegg est une petite oasis loin de l'effervescence du reste de la Suisse. Le calme que vous y trouverez vous accompagnera lors de votre randonnée dans le parc naturel du Gantrisch, laissant votre quotidien derrière vous. Alors que dans la vallée de l'Aar, une légère agitation se fait encore sentir, les horloges de la vallée de la Gürbe tournent déjà au ralenti. Le chemin sillonne tranquillement le district de Schwarzenburg et dévoile des fermes fleuries et de petits villages. Le paysage est si paisible que seul le murmure des cours d'eau le long du chemin vous indique que le monde continue de tourner. Enfin, le magnifique lac Noir s'étend devant vous, marquant la fin de cette parenthèse hors du temps, sur le Chemin panoramique.

Jour 1 : Arrivée à Langnau i.E. | Langnau i.E. – Moosegg
env. 1.5 h | env. 5 km | 360 m | 60 m

Jour 2 : Moosegg – Münsingen
env. 5 h | env. 18 km | 420 m | 840 m

Jour 3 : Münsingen – Rüeggisberg
env. 6 h | env. 19 km | 950 m | 560 m

Jour 4 : Rüeggisberg – Guggisberg
env. 5.5 h | env. 17 km | 820 m | 620 m

Jour 5 : Guggisberg – Schwarzsee | Départ
env. 5 h | env. 16 km | 680 m | 740 m

Caractéristiques
Le Tour du Gantrisch nécessite une bonne condition physique . Le chemin panoramique suit des sentiers bien aménagés et faciles à parcourir.

Arrivée possible tous les jours, sauf lun 20.03. – 17.10.
Saison 1 : 20.03. – 26.03. | 10.04. – 07.05. | 18.09. – 17.10.
Saison 2 : 27.03. – 09.04. | 08.05. – 17.09.

Prix

Code de réservation	CH-BDWES-05X
Saison 1	659.-
Saison 2	689.-
Suppl. chambre simple	189.-

Catégorie : hôtels de classe moyenne et auberges

Nuits supplémentaires

Schwarzsee	75.-
Suppl. chambre simple	40.-

Prestations
- 4 nuitées avec petit-déjeuner
- Acheminement quotidien des bagages
- Frais de prise en charge des bagages à la gare
- Itinéraire parfaitement élaboré
- Documents de voyage détaillés (1x par chambre)
- Données GPS disponibles
- Assistance téléphonique

A noter
- Taxe de séjour à régler sur place

6 jours / 5 nuits

EXPÉRIENCE EN PLEINE NATURE | MONTAGNE & VALLÉE | CONSEIL D'INITIÉ

Séjour randonnée en liberté

© Naturpark Diemtigtal

PARC NATUREL DIEMTIGTAL

L'expérience « parc naturel » – proche, sauvage, précieux.

Le Parc naturel Diemtigtal vous offre quelque chose que vous ne trouverez sinon que très loin : une nature, parfois sauvage, qui recèle de majestueux endroits romantiques. De nombreuses richesses immatérielles sont par ailleurs associées au Parc, ce qui lui donne sa valeur si particulière.

www.diemtigtal.ch

CIRCUIT DES TROIS PARCS

Diemtigtal, Gantrisch & Gruyère Pays-d'Enhaut.

Entre les rosiers sauvages et les forêts intactes de la vallée de Diemtig, les sommets accidentés du Gantrisch, le romantisme du lac Noir et le charme de la vallée de la Jogne, les trois parcs que vous explorerez au cours de ce séjour vous offriront un superbe patchwork de paysages préalpins. C'est par petites touches ou parfois en totale immersion que vous partirez également à la rencontre de la culture et des traditions locales que les parcs régionaux s'attachent à préserver. Profitez pleinement de cette randonnée à la découverte des plus beaux parcs naturels de Suisse.

Jour 1 : Arrivée à Zweisimmen | Zweisimmen – Grimmialp
env. 6 h | env. 16 km | ↑ 1'250 m | ↓ 1'050 m

Jour 2 : Grimmialp – Oey
env. 4 h | env. 14 km | ↑ 130 m | ↓ 620 m

Jour 3 : Oey – Gurnigel
env. 4.5 h | env. 13 km | ↑ 635 m | ↓ 1'040 m

Jour 4 : Gurnigel – Schwarzsee
env. 6.5 h | env. 22 km | ↑ 695 m | ↓ 1'255 m

Jour 5 : Schwarzsee – Jaun
env. 4 h | env. 12 km | ↑ 720 m | ↓ 760 m

Jour 6 : Jaun – Gruyères (Bulle) | Départ
env. 6 h | env. 22 km | ↑ 540 m | ↓ 800 m

Caractéristiques

L'itinéraire suit des chemins panoramiques à travers les parcs naturels de Diemtigtal, Gantrisch et Gruyère Pays-d'Enhaut. Les sentiers requièrent un pied sûr et une bonne condition physique.

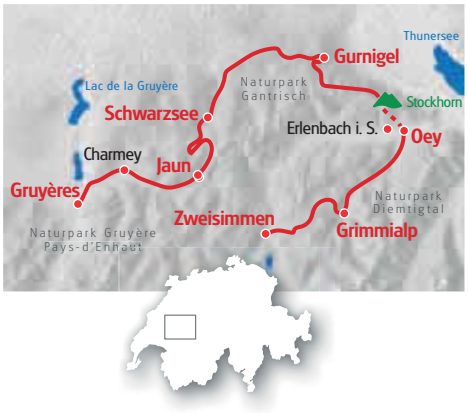

Arrivée possible tous les jours 01.05. – 17.10.
Saison 1 : 01.05. – 07.05. | 18.09. – 17.10.
Saison 2 : 08.05. – 17.09.

Prix

Code de réservation	CH-BDWZG-06X
Saison 1	795.-
Saison 2	839.-
Suppl. chambre simple	215.-

Catégorie : hôtels de classe moyenne et auberges de montagne (douche/WC 1 x à l'étage)

Nuits supplémentaires

Zweisimmen	79.-
Suppl. chambre simple	40.-
Gruyères	89.-
Suppl. chambre simple	45.-

Prestations
- 5 nuitées avec petit déjeuner
- Demi-pension à la Grimmialp
- Acheminement quotidien des bagages
- Frais de prise en charge des bagages à la gare.
- Itinéraire parfaitement élaboré
- Documents de voyage détaillés (1 x par chambre)
- Données GPS disponibles
- Assistance téléphonique

A noter
- Trajets (« Stockhornbahn », Gruyères - Bulle) non inclus dans le prix. Total CHF 18.- avec demi-tarif.
- Taxe de séjour à régler sur place

Séjour randonnée en liberté

6 jours / 5 nuits

SPORTIF | MONTAGNE & VALLÉE

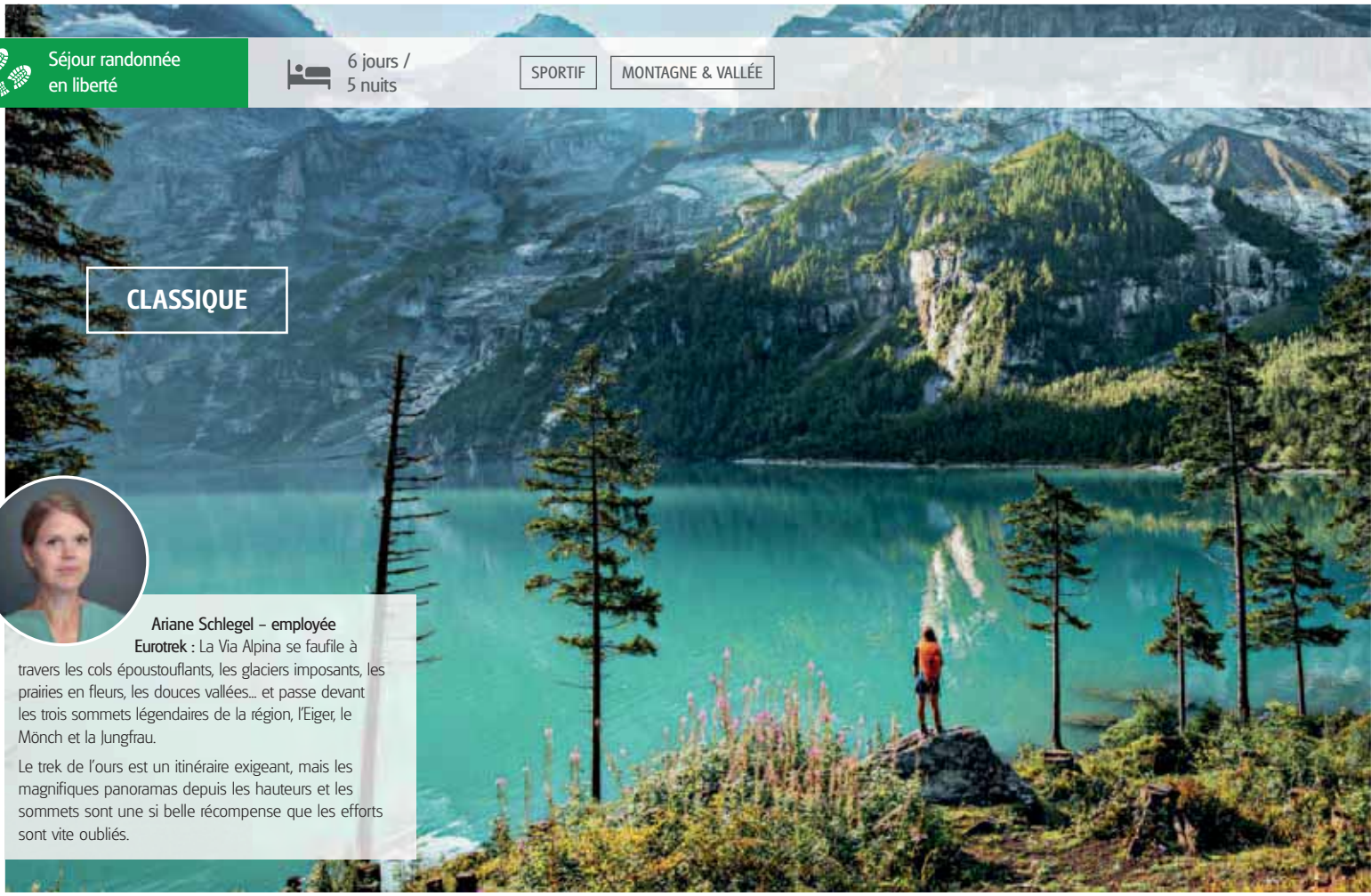

CLASSIQUE



Ariane Schlegel – employée Eurotrek : La Via Alpina se faufile à travers les cols époustouflants, les glaciers imposants, les prairies en fleurs, les douces vallées... et passe devant les trois sommets légendaires de la région, l'Eiger, le Mönch et la Jungfrau.

Le trek de l'ours est un itinéraire exigeant, mais les magnifiques panoramas depuis les hauteurs et les sommets sont une si belle récompense que les efforts sont vite oubliés.

VIA ALPINA : « TREK DE L'OURS »

L'Eiger, le Mönch et la Jungfrau.

Découvrez les Alpes suisses sous leur meilleur jour : en suivant le "Bärentrek", vous cheminez sur des itinéraires d'exception, passez des cols spectaculaires et longez de magnifiques glaciers. La Via Alpina sinue à travers gorges et vallées jusqu'au lieu de vacances d'Adelboden-Lenk, les trois sommets légendaires de l'Eiger, du Mönch et de la Jungfrau en toile de fond. Bien que les chances de rencontrer un ours au cours de ce trek soient quasi inexistantes, l'itinéraire tient son nom du temps où cette distance ne pouvait être parcourue que par des animaux sauvages. Aujourd'hui, il ne s'agit toujours pas d'une promenade car le "Bärentrek" est jalonné de plusieurs cols à franchir. En altitude, votre endurance sera néammoins récompensée par les panoramas époustouflants. Laissez-vous gagner par la pureté et la splendeur de ces sommets.

Jour 1 : Arrivée à Meiringen | Meiringen – Grindelwald

env. 4.5 h | 14 km | ↑ 700 m | ↓ 980 m

Prise en charge de vos bagages à Meiringen. Vous rejoignez Rosenlaui en car postal d'où démarre votre premier itinéraire de randonnée. Vous passez par la Große Scheidegg (Grande Scheidegg) et marchez jusqu'à Grindelwald face à l'incroyable panorama sur le trio Eiger, Mönch et Jungfrau.

Jour 2 : Grindelwald – Wengen/Lauterbrunnen

env. 6.5 h | 19 km | ↑ 1'200 m | ↓ 1'400 m

Douce montée par les prairies jusqu'à la « Kleine Scheidegg » avec les imposantes coulisses de la face nord de l'Eiger. Bientôt, vous laissez à nouveau derrière vous l'agitation touristique et vous marchez sur des chemins faciles jusqu'à Wengen.

Jour 3 : Wengen/Lauterbrunnen – Pochtenalp/Griesalp

env. 7 h | 22 km | ↑ 2'000 m | ↓ 1'400 m

Après un crochet par Lauterbrunnen, vous poursuivez en train jusqu'à Mürren. L'itinéraire passe devant le restaurant Spielbodenalp et mène au refuge de Rotstock. Après une halte pour reprendre des forces, vous grimpez au Sefinenfurgge puis descendez à Pochtenalp ou Griesalp. Une étape spectaculaire !

Jour 4 : Pochtenalp/Griesalp – Kandersteg

env. 7.5 h | 15 km | ↑ 1'450 m | ↓ 1'730 m

Vous abordez aujourd'hui l'étape reine de ce séjour – l'ascension du Blüemlisalp. Après la rude montée à 2'843m d'altitude vous serez récompensé par un déjeuner reconstituant au refuge de Blüemlisalp. Vous passez ensuite le col de Hohtürli et marchez sur les moraines du glacier du Blüemlisalp avant de descendre

Arrivée possible tous les jours 26.06. – 26.09.
Saison 1 : 26.06. – 03.07. | 18.09. – 26.09.
Saison 2 : 04.07. – 17.09.

Prix		Cat. A	Cat. B
Code de réservation	CH-BDWML	-06A	-06B
Saison 1		739.-	699.-
Saison 2		785.-	745.-
Suppl. chambre simple		195.-	155.-

Catégorie A : 4 x hôtels de classe moyenne, 1 x gîte de montagne traditionnel, douche/WC à l'étage

Catégorie B : 5 x auberges familiales, douche/WC partiellement à l'étage

Nuits supplémentaires	Cat. A	Cat. B
Meiringen	85.-	75.-
Suppl. chambre simple	40.-	40.-
Lenk	75.-	75.-
Suppl. chambre simple	40.-	40.-

Prestations
- 5 nuitées dans la catégorie sélectionnée avec petit-déjeuner
- Acheminement quotidien des bagages
- Frais de prise en charge des bagages à la gare
- Itinéraire parfaitement élaboré
- Documents de voyage détaillés (1x par chambre)
- Assistance téléphonique

A noter
- Trajets en car postal, funiculaire et télécabine env. CHF 45.- avec demi-tarif (en fonction des voyages utilisés)
- Taxe de séjour à régler sur place

www.eurotrek.ch/fr-via-alpina

Nos hôtels de charme

Voyager avec charme

VIA ALPINA « TREK DE L'OURS » AVEC CHARME

Vous logez dans des hôtels sélectionnés avec des « extras » et pourrez profiter de toutes les facilités des hébergements de charme.

- Meiringen: Hôtel Victoria 4*
- Grindelwald: Hôtel Kirchbühl 4*
- Wengen: Hôtel Silberhorn 4*
- Griesalp: Hôtel Berghaus (chambre Classic)
- Kandersteg: Belle Epoque Hotel Victoria
- Adelboden: Bellevue Parkhotel & Spa 4*s
- Lenk: Hôtel Kreuz 3*

au lac d'Oeschinen. Vous poursuivez jusqu'à Kandersteg. Variante à partir du lac d'Oeschinen : trajet en télécabine pour descendre dans la vallée.

Jour 5 : Kandersteg – Adelboden

env. 5.5 h 16 km 1'350 m 1'170 m

Le téléphérique vous mène à l'Allmenalp d'où vous grimpez ensuite au col de Bunderchrinde. Profitez du panorama grandiose à 360° sur toutes les Alpes avant de redescendre dans la vallée jusqu'à Adelboden.

Jour 6 : Adelboden – Lenk | Départ

env. 4 h 13 km 725 m 975 m

Pour cette dernière étape, vous quittez la station de sports d'hiver d'Adelboden et traversez le col d'Hahnenmoos pour rejoindre la vallée de Simmental. Départ individuel depuis Lenk.

Caractéristiques

Un pied sûr, ne pas avoir le vertige et une bonne condition physique sont indispensables pour ces sentiers en milieu alpin. En cas de mauvais temps, des raccourcis en bus/téléphérique sont parfois possibles.

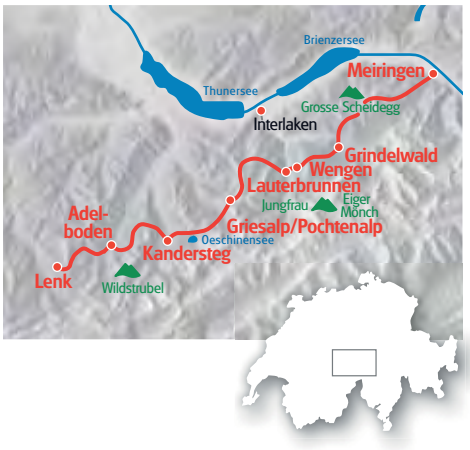

Prix – Voyager avec charme

6/5	Code de réservation CH-BDWML-06D
Saison 1	935.-
Saison 2	995.-
Suppl. chambre simple	299.-

Nuits supplémentaires

Meiringen	125.-
Suppl. chambre simple	50.-
Lenk	85.-
Suppl. chambre simple	40.-

Séjour randonnée en liberté

4 jours / 3 nuits

26

CLASSIQUE | RIVIÈRES & LACS

CIRCUIT PANORAMIQUE DU LAC DE THOUNE

Gorges encaissées et hauts sommets.

Le sommet pyramidal du Niesen surplombe la rive sud du Lac de Thoune et vous accompagne lors de cette randonnée riche en panoramas. La première étape se termine avec une marche à travers des Gorges de Gummi, ensuite vous vous rendez à Interlaken, ville animée. Des ponts suspendus spectaculaires, les grottes de Saint-Béat et la réserve naturelle de Weissenau font des jours suivants un plaisir idyllique. Vous faites une petite pause dans la baie pittoresque de Spiez avant de terminer cette randonnée au pied du Niesen.

Jour 1 : Arrivée à Thoune | Thoune – Sigriswil
env. 4 h | env. 12 km | 640 m | 400 m

Jour 2 : Sigriswil – Interlaken
env. 5 h | env. 17 km | 460 m | 700 m

Jour 3 : Interlaken – Spiez
env. 6 h | env. 20 km | 740 m | 760 m

Jour 4 : Spiez – Thoune | Départ
env. 4 h | env. 14 km | 340 m | 340 m

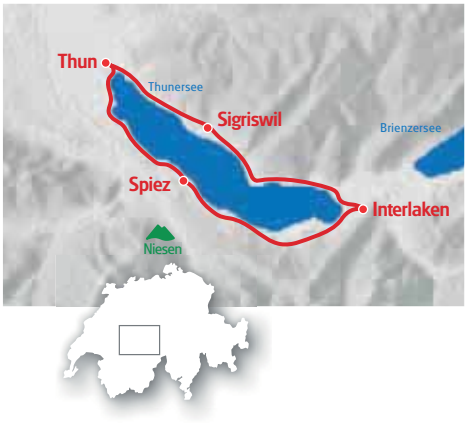

Caractéristiques

Des chemins bien aménagés font le tour du lac de Thoune. Une bonne condition physique est nécessaire pour les étapes parfois longues. La traversée des différents ponts suspendus sur la rive nord du lac constitue un véritable temps fort de l'itinéraire.

Arrivée possible tous les jours 20.03. – 17.10.
Saison 1 : 20.03. – 26.03. | 10.04. – 07.05. | 18.09. – 17.10.
Saison 2 : 27.03. – 09.04. | 08.05. – 17.09.

Prix

Code de réservation	CH-BDWTT-04X
Saison 1	579.-
Saison 2	599.-
Suppl. chambre simple	145.-

Catégorie : hôtels 4* et de classe moyenne

Nuits supplémentaires

Thoune	115.-
Suppl. chambre simple	50.-

Prestations

- 3 nuitées avec petit-déjeuner
- Acheminement quotidien des bagages
- Frais de prise en charge des bagages à la gare.
- Traversée du pont panoramique de Sigriswil
- Itinéraire parfaitement élaboré
- Documents de voyage détaillés (1x par chambre)
- Données GPS disponibles
- Assistance téléphonique

A noter

- Taxe de séjour à régler sur place

8 jours / 7 nuits

EXPÉRIENCE EN PLEINE NATURE | RIVIÈRES & LACS | MONTAGNE & VALLÉE

Séjour randonnée en liberté

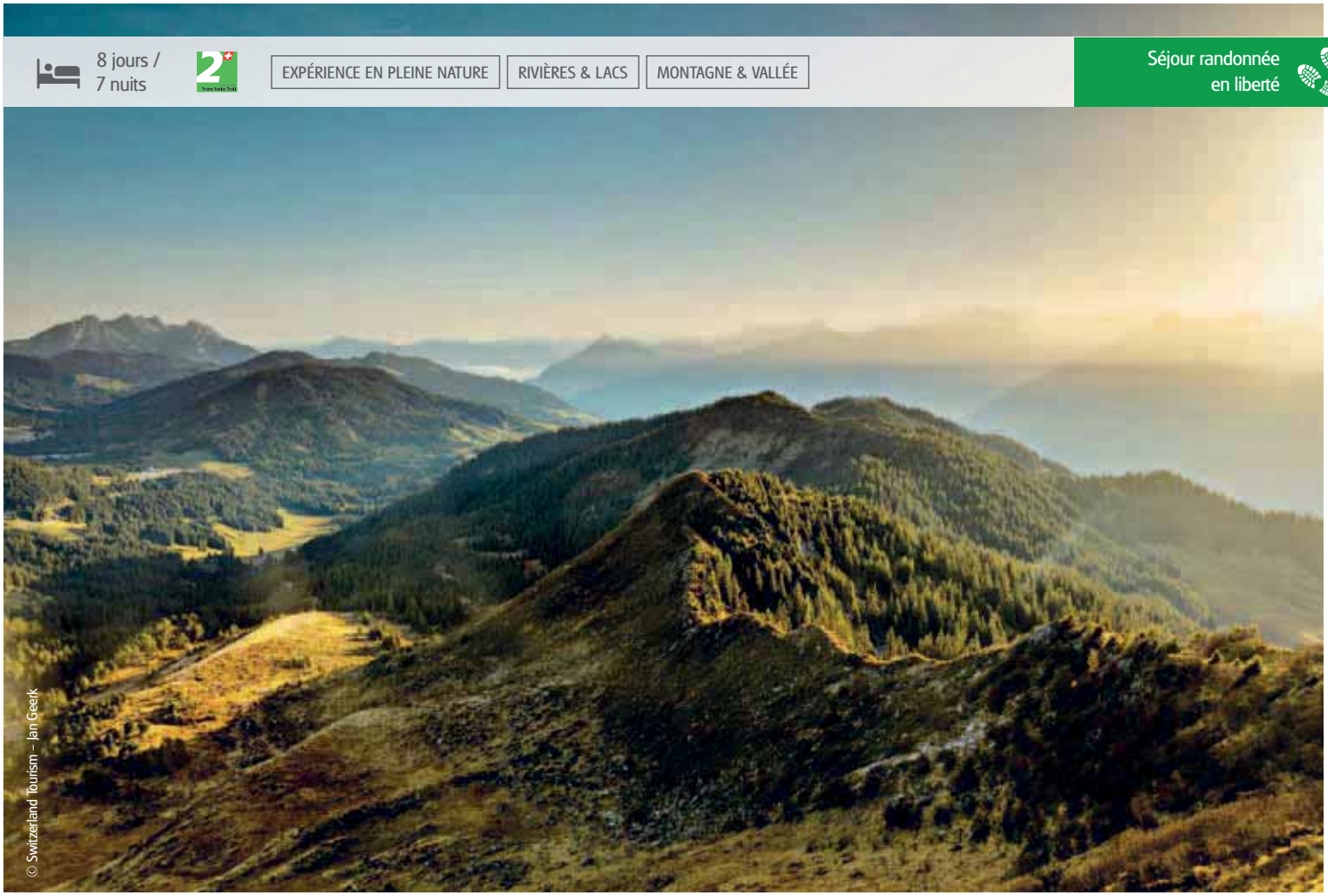

© Switzerland Tourism – Jan Geerk

TRANS SWISS TRAIL : L'EMMENTAL ET LE LAC DES QUATRES-CANTONS

Biosphère, Ermites, Serment du Grütli.

Découvrez l'Emmental dans toute sa splendeur. Au départ de Langnau, le chef-lieu de l'Emmental, vous traversez la réserve de biosphère de l'UNESCO de l'Entlebuch. Vous passez des nuits idylliques à Schangnau et Sörenberg et rejoignez les lacs de la région Lucerne – Lac des Quatre-Cantons. Il y fait bon vivre et l'ermite Niklaus von Flüe y a passé les vingt dernières années de sa vie dans cette région. L'itinéraire prend un tournant historique en menant à Stans puis à la prairie de Grütli. Sur les rives du lac d'Uri, un pittoresque sentier rocheux vous mène à la plaine de la Reuss.

Jour 1 : Arrivée à Langnau en Emmental | Langnau en Emmental – Eggiwil
env. 3 h | env. 10 km | ↑ 545 m | ↓ 335 m

Jour 2 : Eggiwil – Schangnau
env. 4.5 h | env. 13 km | ↑ 790 m | ↓ 675 m

Jour 3 : Schangnau – Sörenberg
env. 5.5–6 h | env. 20 km | ↑ 840 m | ↓ 600 m

Jour 4 : Sörenberg – Giswil
env. 5 h | env. 17 km | ↑ 535 m | ↓ 1'210 m

Jour 5 : Giswil – Flüeli-Ranft – Stans
env. 6 h | env. 21 km | ↑ 785 m | ↓ 805 m

Jour 6 : Stans – Seelisberg
env. 6 h | env. 20 km | ↑ 760 m | ↓ 415 m

Jour 7 : Seelisberg – Attinghausen | Départ
env. 5.5 h | env. 17 km | ↑ 440 m | ↓ 790 m

Caractéristiques
L'itinéraire sur des chemins superbes à travers l'Emmental et par le lac des Quatre-Cantons. Les étapes requièrent une bonne condition physique.

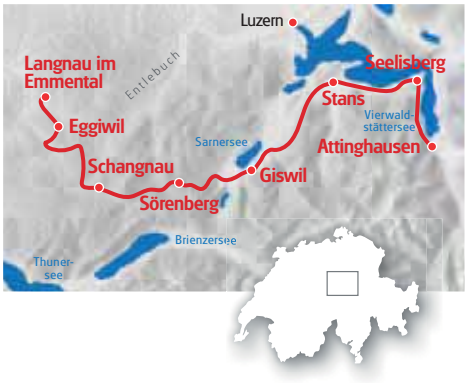

Arrivée possible tous les jours 10.04. – 17.10.
Saison 1 : 10.04. – 07.05. | 18.09. – 17.10.
Saison 2 : 08.05. – 17.09.

Prix

Code de réservation	CH-BDWLA-07X
Saison 1	935.-
Saison 2	995.-
Suppl. chambre simple	255.-

Catégorie : hôtels de classe moyenne

Nuits supplémentaires

Langnau en Emmental	85.-
Suppl. chambre simple	40.-
Attinghausen	75.-
Suppl. chambre simple	40.-

Prestations

- 6 nuitées avec petit-déjeuner
- Acheminement quotidien des bagages
- Frais de prise en charge des bagages à la gare.
- Itinéraire parfaitement élaboré
- Documents de voyage détaillés (1x par chambre)
- Données GPS disponibles
- Assistance téléphonique

A noter

- Trajet en train Giswil – Sachseln non inclus dans le prix, env. CHF 4.- avec demi-tarif
- Taxe de séjour à régler sur place

JURA
TROIS-LACS
DREI-SEEN-LAND

JURA & TROIS-LAC

UNE NATURE PRÉSERVÉE

Nina Fluri : L'Arc jurassien offre un spectacle difficile à surpasser. Rares sont les régions en Suisse à présenter une telle diversité. Crêtes, cirques rocheux, trails VTT et chutes d'eau ne sont qu'une poignée des splendeurs que j'ai eu la chance d'admirer au cours de mes voyages dans la région. Un autre point extraordinaire, c'est le sentiment d'être coupé du monde qui règne ici : dans le Jura, il peut arriver de croiser plus de chevaux que d'êtres humains au cours d'une journée. Quel contraste avec notre pays sinon si densément peuplé ! Le vert domine tout le territoire, en particulier grâce aux nombreuses réserves naturelles protégées.

© Anthony Browyn

APERÇU DU SÉJOUR

Vélo

www.eurotrek.ch/fr-jura-velo

Route du Jura 50
Route Verte 49
Route du Mittelland 46
Route du Mittelland – Variantes 46
Route du Mittelland pour familles 48

VTT

www.eurotrek.ch/fr-jura-bike

Jura Bike 52

Randonnée

www.eurotrek.ch/fr-jura-randonnee

Au fil du Doubs 57
Chemin du Jura NOUVEAU 56
Chemin des crêtes du Jura 55
Trans Swiss Trail: Porrentruy – Neuchâtel 54

Cheval & roulotte

www.eurotrek.ch/fr-jura-roulotte

Le Jura en roulotte 58

Séjour vélo en liberté

8 jours / 7 nuits | 7 jours / 6 nuits

CLASSIQUE | TRANQUILLE | RIVIÈRES & LACS

Nina Fluri – employée Eurotrek :
L'itinéraire, riche et varié, traverse la Suisse de part et d'autre, du lac de Constance au lac Léman. Un séjour idéal pour les débutants qui souhaitent découvrir la Suisse sur une randonnée avec peu de dénivelés.

ROUTE DU MITTELLAND

L'Aar, Pays des Trois Lacs & lac Léman.

La route du Mittelland offre des perspectives surprenantes sur les paysages du Plateau suisse. Du lac de Constance au lac Léman, ce séjour à vélo offre à la fois tranquillité et découvertes captivantes. Les communes, les hommes, les industries, les commerces, le cours d'eau de l'Aar, les cyclistes et les randonneurs, tous semblent s'être donné rendez-vous dans la zone urbaine au pied du Jura. Le Seeland, autrefois vaste marécage, a été transformé il y a une centaine d'années en terres cultivables, et expose aujourd'hui fièrement ses longues rangées de salades et de carottes. Avec les lacs de Bienne et de Neuchâtel ou encore les rives de la Venoge qui abritent de nombreux castors, l'eau fait de régulières apparitions au fil de l'itinéraire et achève ce séjour avec le lac Léman et ses superbes vues sur les sommets enneigés.

Jour 1 : Arrivée à Romanshorn | Romanshorn – Münchwilen
env. 40 km ↗ 415 m ↘ 300 m
Prise en charge de vos bagages à Romanshorn et découverte des douces collines de Haute-Thurgovie : pommiers et poiriers à perte de vue, belle petite ville de Bischofszell, le Hinterthurgau et Münchwilen.

Jour 2 : Münchwilen – Zurich-Regensdorf
env. 65 km ↗ 550 m ↘ 630 m
Un cours d'eau utile mais imprévisible traverse la vallée boisée de la Töss. A Winterthur, culture et industrie se rencontrent. Léger murmure ou grondement sourd, les turbines des « oiseaux de métal » annoncent l'arrivée à Zurich.

Jour 3 : Zurich-Regensdorf – Olten
env. 65 km ↗ 415 m ↘ 450 m
Traversée de la vallée du Furttal jusqu'à la Limmat. A Baden, un bain s'impose avant de poursuivre vers Königsfelden pour admirer les vitraux gothiques. Vous découvrez les prairies humides de l'Aar, parsemées d'iris jaunes, puis l'itinéraire s'achève par un trajet tranquille sur le barrage de l'Aar jusqu'à Olten.

Jour 4 : Olten – Bienne
env. 75 km ↗ 405 m ↘ 370 m
Aujourd'hui, le circuit suit l'Aar jusqu'à Soleure, la plus belle ville baroque de Suisse, avant de rejoindre Bienne. Située au pied du Jura, Bienne est également connue comme étant la plus grande ville bilingue de Suisse et l'accès à la région des Trois-Lacs.

Jour 5 : Bienne – Morat
env. 45 km ↗ 210 m ↘ 210 m
Vous continuez à travers le charmant Seeland. La petite ville médiévale de Morat sur la rive sud-est du lac du même nom a conservé son aspect d'origine avec

Arrivée possible tous les jours 20.03. – 17.10.
Saison 1 : 20.03. – 26.03. | 10.04. – 07.05. | 18.09. – 17.10.
Saison 2 : 27.03. – 09.04. | 08.05. – 17.09.

Prix

Tour complet 7/6	Code de réservation CH-OSRRL-07X
Saison 1	949.-
Saison 2	989.-
Suppl. chambre simple	315.-
Location vélo 27-vitesses	125.-
Vélo électrique	249.-
Tour à flâner 8/7	**Code de réservation CH-OSRZL-08X**
Saison 1	1'059.-
Saison 2	1'085.-
Suppl. chambre simple	339.-
Location vélo 27-vitesses	135.-
Vélo électrique	269.-

Catégorie : hôtels de classe moyenne, hôtel 4* à Münchwilen, Regensdorf et à Morat ou Neuchâtel

Nuits supplémentaires

Horn	115.-
Suppl. chambre simple	50.-
Zurich-Regensdorf	85.-
Suppl. chambre simple	40.-
Lausanne	89.-
Suppl. chambre simple	70.-

© Roman Burri

© Roman Burri

www.eurotrek.ch/fr-route-du-mittelland

VARIANTE

Vous pouvez également réserver ce voyage comme variante de Zurich-Regensdorf à Lausanne (5 jours / 4 nuits). Plus d'informations sur notre site.

ses ruelles pittoresques et ses arcades accueillantes (cela vaut la peine de s'écarter un peu de la route du Mittelland sur les routes régionales vers Morat, Avenches et Payerne).

Jour 6 : Morat – Yverdon-les-Bains

env. 45–55 km ↑ 295–320 m ↓ 300–320 m

De la ville médiévale de Morat à la petite ville d'Avenches. Elle se trouve dans l'immensité de la plaine de la Broye, sur une colline entre les lacs de Neuchâtel et de Morat, dans le canton de Vaud, près de la frontière avec Fribourg. Retour au lac de Neuchâtel : il est estimé que la Grande Cariçaie, la ceinture de marais et de roseaux de 40 km de long sur la rive sud du lac, abrite plus de 10'000 espèces, soit plus du quart de la faune helvétique.

Jour 7 : Yverdon-les-Bains – Lausanne | Départ

env. 55–65 km ↑ 585–595 m ↓ 590–595 m

La plaine fertile de l'Orbe est entourée des collines vaudoises et de mosaïques romaines. Le Mormont sépare les bassins versants du Rhône et du Rhin. Le paysage évolue de la Venoge sauvage jusqu'au lac Léman. Départ individuel depuis Lausanne.

Tour à flâner

Jour 1 : Arrivée à Zurich-Regensdorf | Zurich-Regensdorf – Brugg

env. 30 km ↑ 215 m ↓ 300 m

Jour 2 : Brugg – Olten

env. 35 km ↑ 185 m ↓ 140 m

Jour 3 : Olten – Soleure

env. 45 km ↑ 340 m ↓ 310 m

Jour 4 : Soleure – Bienne

env. 32 km ↑ 100 m ↓ 95 m

Jour 5 : Bienne – Neuchâtel

env. 37 km ↑ 235 m ↓ 235 m

Jour 6 : Neuchâtel – Estavayer-le-Lac

env. 45 km ↑ 355 m ↓ 360 m

Jour 7 : Estavayer-le-Lac – Yverdon-les-Bains

env. 20 km ↑ 75 m ↓ 70 m

Jour 8 : Yverdon-les-Bains – Lausanne | Départ

env. 55 km ↑ 490 m ↓ 545 m

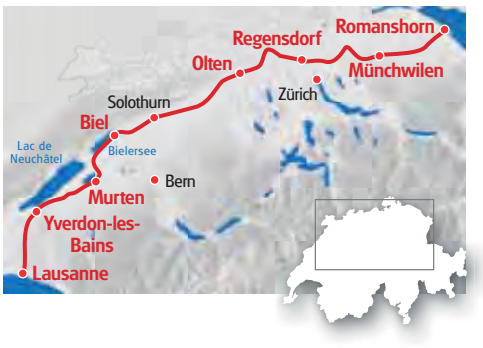

Prestations
- 7 ou 6 nuitées avec petit-déjeuner
- Acheminement quotidien des bagages
- Frais de prise en charge des bagages à la gare
- Itinéraire parfaitement élaboré
- Documents de voyage détaillés (1x par chambre)
- Données GPS disponibles
- Assistance téléphonique

A noter
- Taxe de séjour à régler sur place

■□□□ Caractéristiques

Particulièrement adapté aux trajets en famille avec enfants, l'itinéraire traverse le Plateau suisse en grande partie à plat et sur des chemins de campagne ou de forêt, avec peu de circulation.

Séjour vélo en liberté | 6 jours / 5 nuits | FAMILLES | TRANQUILLE | RIVIÈRES & LACS | www.eurotrek.ch/fr-route-du-mittelland

ROUTE DU MITTELLAND POUR FAMILLES

L'Aar & le Pays des Trois-Lacs.

La route du Mittelland semble avoir été conçue pour les familles. Des pistes cyclables, pour la plupart interdites à la circulation, mènent aux fameux trois lacs de la région en longeant l'Aar. Vous passez par de magnifiques vieilles villes, découvrez des colonies de cigognes et prenez le temps de vous rafraichir dans l'eau des lacs de Bienne, Morat et Neuchâtel. Les jolies villes au bord du lac invitent à prendre le temps de déguster une glace ou une truite. Une semaine divertissante et variée, à destination des familles actives.

Jour 1 : Arrivée à Soleure | Soleure – Meienried
env. 25 km ⩓ 65 m ⩔ 60 m

Jour 2 : Meienried – Bienne (Cat. A) / Bienne/Nidau près de Bienne (Cat. B)
env. 10 km ⩓ 45 m ⩔ 45 m

Jour 3 : Bienne/Nidau près de Bienne – Ins
env. 35 km ⩓ 190 m ⩔ 185 m

Jour 4 : Ins – Morat (Cat. A) / Avenches (Cat. B)
env. 12–27 km ⩓ 45–380 m ⩔ 45–380 m

Jour 5 : Morat/Avenches – Estavayer-le-Lac (Cat. A) / Autavaux (Cat. B)
env. 30 km ⩓ 350 m ⩔ 335 m

Jour 6 : Estavayer-le-Lac/Autavaux – Yverdon-les-Bains | Départ
env. 20 km ⩓ 70 m ⩔ 90 m

Caractéristiques
Particulièrement adapté aux trajets en famille avec enfants, l'itinéraire traverse le Plateau suisse en grande partie à plat et sur des chemins de campagne ou de forêt, avec peu de circulation.

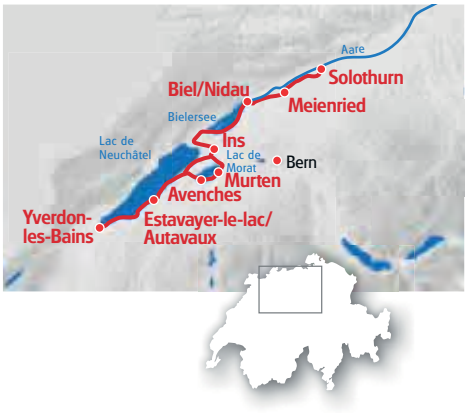

Arrivée possible tous les jours 20.03. – 17.10.
Saison 1 : 20.03. – 26.03. | 10.04. – 07.05. | 18.09. – 17.10.
Saison 2 : 27.03. – 09.04. | 08.05. – 17.09.

Prix		Cat. A	Cat. B
Code de réservation	CH-JUFSY	-06A	-06B
Saison 1 adultes		665.-	585.-
Enfants 2–15 ans		525.-	489.-
Saison 2 adultes		695.-	599.-
Enfants 2–15 ans		525.-	489.-
Location vélo 27-vitesses		115.-	115.-
Vélo pour enfants / remorque		75.-	75.-
Vélo électrique		235.-	235.-

Cat. A : 4 x hôtel 3*, 1 x nuitée sur la paille
Cat. B : 1 x hôtel 3*, 2 x chambre à plusieurs lits en auberge de jeunesse, 1 x nuitée sur la paille

Nuits supplémentaires	Cat. A	Cat. B
Soleure	75.-	49.-
Enfants 2–15 ans	65.-	49.-
Yverdon-les-Bains	99.-	
Enfants 2–15 ans	45.-	

Prestations
- 5 nuitées dans la catégorie sélectionnée avec petit-déjeuner
- Acheminement quotidien des bagages
- Frais de prise en charge des bagages à la gare
- Itinéraire parfaitement élaboré
- Documents de voyage détaillés (1x par chambre)
- Données GPS disponibles
- Assistance téléphonique

A noter
- Taxe de séjour à régler sur place

8 jours / 7 nuits | EXPÉRIENCE EN PLEINE NATURE | MONTAGNE & VALLÉE | BESTSELLER | www.eurotrek.ch/fr-route-verte | Séjour vélo en liberté

© Schweiz Tourismus – André Meier

VÉLO ÉLECTRIQUE

VARIANTES

Vous pouvez également réserver ce voyage dans des variantes plus tranquilles comme la « Vignes et Vergers » de Schaffhouse à Delémont (5 jours / 4 nuits), la variante « Crêtes et Horizons » de Balsthal à Couvet (4 jours / 3 nuits) ou la variante « Lacs et Forêts » de Couvet à Genève (4 jours / 3 nuits). Plus d'informations sur notre site.

PARC DU JURA ARGOVIEN

L'écrin de verdure entre Aarau, Brugg, Laufenburg et Rheinfelden surprend le visiteur avec ses nombreux trésors naturels et paysages enchanteurs. De douces collines, des arbres fruitiers en fleurs ou encore des forêts de pin clairsemées n'en sont que quelques exemples.

www.jurapark-aargau.ch

ROUTE VERTE

Les parcs naturels régionaux de l'Arc jurassien.

La Route Verte vous emmène de Schaffhouse à Genève à la découverte des parcs naturels régionaux de l'Arc jurassien, principalement sur des petites routes de campagne. Vous découvrez les célèbres chutes du Rhin, les vignobles du Parc naturel Schaffhouse, les impressionnantes falaises du Parc naturel Thal et admirez au sein du Parc du Jura argovien le tilleul de Linn, vieux de plus de 800 ans. La Route Verte franchit la frontière linguistique à l'orée du Parc du Doubs où vous découvrez les chevaux Franches-Montagnes avant de poursuivre votre route en direction du sommet du Chasseral depuis le parc éponyme. Seuls quelques tours de roue le long du lac de Joux, dans le Parc Jura vaudois, vous séparent encore des portes de Genève.

Jour 1 : Arrivée à Schaffhouse | Schaffhouse – Herznach
env. 80 km ⩓ 960 m ⩔ 940 m
Jour 2 : Herznach – Balsthal
env. 70 km ⩓ 1'490 m ⩔ 1'420 m
Jour 3 : Balsthal – St-Ursanne
env. 80 km ⩓ 1'680 m ⩔ 1'735 m
Jour 4 : St-Ursanne – Mont-Soleil
env. 45 km ⩓ 1'310 m ⩔ 560 m
Jour 5 : Mont-Soleil – Couvet environs
env. 50 km ⩓ 620 m ⩔ 1'075 m
Jour 6 : Couvet environs – Sainte-Croix
env. 30 km ⩓ 620 m ⩔ 275 m
Jour 7 : Sainte-Croix – Vallée de Joux
env. 45 km ⩓ 1'070 m ⩔ 1'100 m
Jour 8 : Vallée de Joux – Genève | Départ
env. 75 km ⩓ 765 m ⩔ 1'395 m

Caractéristiques

Un mangifique tour à vélo le long de la chaîne du Jura. L'itinéraire suit principalement des routes secondaires peu fréquentées. Le trafic sera parfois plus dense près des centres urbains. Nous conseillons d'opter pour un vélo électrique en raison des montées. Les « variantes plaisir » proposent des étapes plus courtes et moins difficiles que le parcours classique. La Route Verte suit principalement des routes balisées de la « Suisse à vélo ».

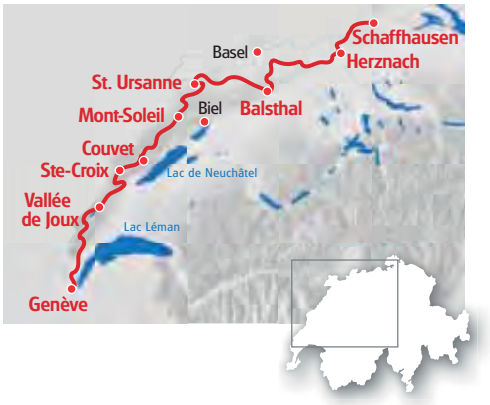

Arrivée possible tous les jours, sauf lundi
20.03. – 17.10.
Saison 1 : 20.03. – 26.03. | 10.04. – 07.05. | 18.09. – 17.10.
Saison 2 : 27.03. – 09.04. | 08.05. – 17.09

Prix

Code de réservation	CH-OSRSG-08X
Saison 1	1'069.-
Saison 2	1'125.-
Suppl. chambre simple	329.-
Location vélo 27-vitesses	135.-
Vélo électrique	269.-

Catégorie : hôtels de classe moyenne, auberge de montagne historique sur le Mont-Soleil

Nuits supplémentaires sur notre site.

Prestations
- 7 nuitées avec petit-déjeuner
- Acheminement quotidien des bagages
- Frais de prise en charge des bagages à la gare
- Itinéraire parfaitement élaboré
- Documents de voyage détaillés (1x par chambre)
- Données GPS disponibles
- Assistance téléphonique

A noter
- Taxe de séjour à régler sur place

Pour plus d'informations : www.larouteverte.ch

Séjour vélo en liberté

6 jours / 5 nuits | 8 jours / 7 nuits

CLASSIQUE | BESTSELLER | EXPÉRIENCE EN PLEINE NATURE

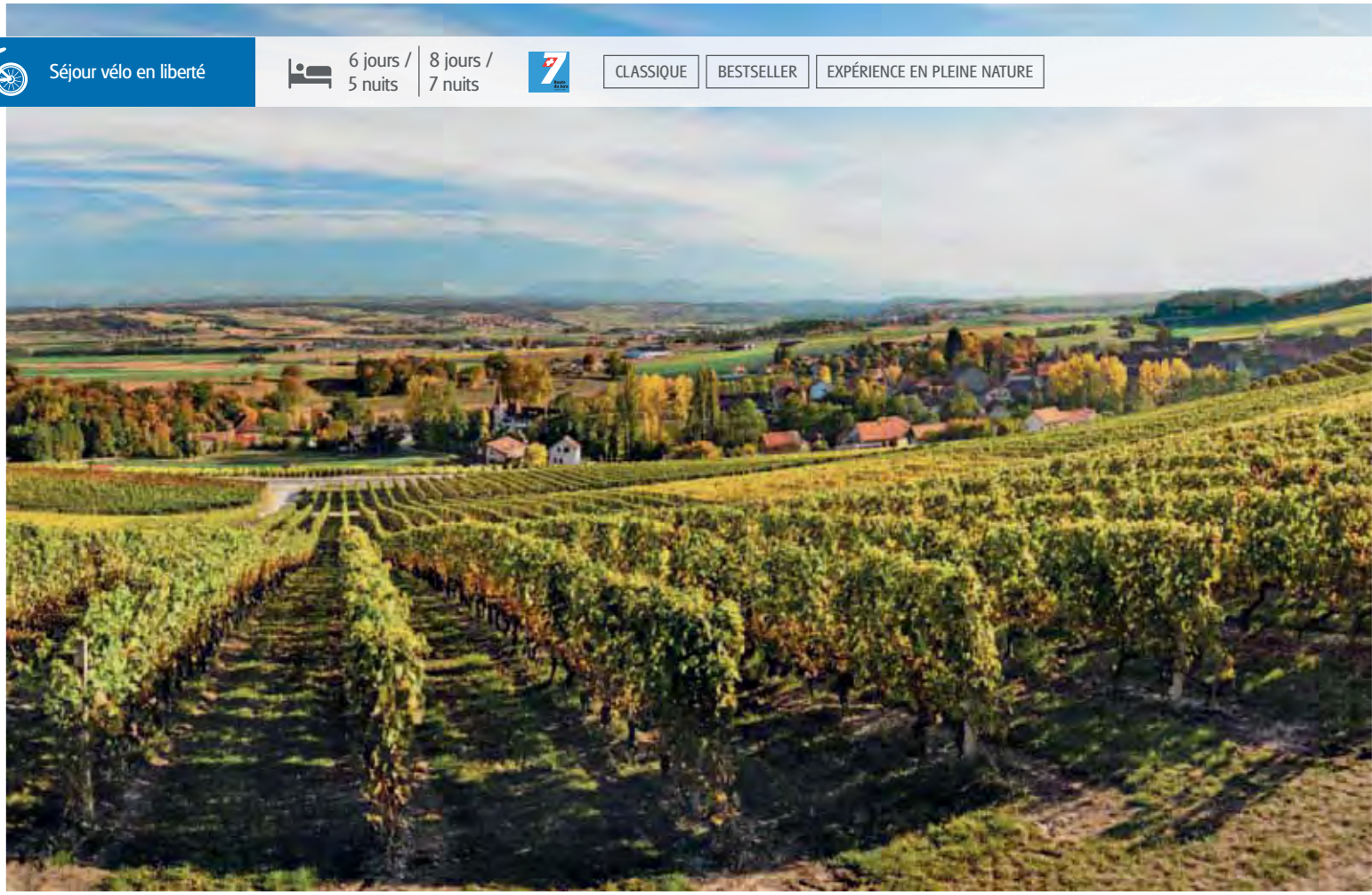

ROUTE DU JURA

Le « Far West » de la Suisse.

Les reliefs du Jura s'étendent de Bâle au Lac Léman. Des paysages mystérieux, loin des grands axes, qui fascinent les voyageurs. Penser au Jura c'est rêver de forêts de sapins, de plateaux isolés sur les hauteurs, de chevaux qui pâturent et de points de vue spectaculaires. Le Jura présente également bien d'autres attraits : les vergers d'Ajoie, la vallée du Doubs avec la charmante ville de St-Ursanne, La Chaux-de- Fonds avec ses rues en échiquier, le Val-de-Travers et son absinthe, les grottes de Vallorbe, le magnifique Lac de Joux, le monde de l'horlogerie de luxe et enfin les vignobles le long du Lac Léman.

Jour 1 : Arrivée à Bâle | Bâle – Miécourt

env. 60 km ↑ 930 m ↓ 700 m

Prise en charge de vos bagages à Bâle. Le pouls de Bâle résonne encore à vos oreilles lorsque vous atteignez les premiers contreforts du Jura. Vous retrouvez le silence en longeant la Lucelle, rivière qui marque la frontière, et vous vous enfoncez lentement mais sûrement, dans le paysage des douces collines de l'Ajoie.

Jour 2 : Miécourt – Saignelégier

env. 45 km ↑ 1'250 m ↓ 745 m

La chaîne du Jura laisse place à la ville médiévale de St-Ursanne, le long du mystérieux Doubs. Nouvelle montée éprouvante pour rejoindre le haut-plateau des Franches-Montagnes où vous attendent vaches, chevaux et sapins, dans un paysage paisible de vastes pâturages.

Jour 3 : Saignelégier – Travers/Couvet

env. 75 km ↑ 1'130 m ↓ 1'375 m

Montée depuis le plateau des Franches-Montagnes paradisiaques, avec ses sombres étangs marécageux, à la plus grande centrale solaire de Suisse. Puis descente à travers un paysage calme et sauvage vers la Chaux-de-Fonds, berceau de l'industrie horlogère suisse (patrimoine culturel mondial de l'UNESCO). Vous traversez ensuite les Tourbières des Ponts-des-Martel jusqu'à Travers ou Couvet.

Jour 4 : Travers/Couvet – Sainte-Croix

env. 30 km ↑ 625 m ↓ 290 m

Poursuivez sur les traces de la Fée Verte à travers le Val-de-Travers. Sainte-Croix et L'Auberson sont connues pour la Mécanique d'Art, dont la production d'automates à musique et des célèbres boites à musique.

Jour 5 : Sainte-Croix – Vallée de Joux

env. 45 km ↑ 1'065 m ↓ 1'110 m

Vous roulez dans un décor superbe et observez le TGV s'élancer sur ses rails à Vallorbe. L'itinéraire se poursuit avec en toile de fond la Dent de Vaulion et mène à la Vallée de Joux où vous pourrez admirer les eaux limpides du lac du même nom.

Arrivée possible tous les jours 20.03. – 17.10.
Saison 1 : 20.03. – 26.03. | 10.04. – 07.05. | 18.09. – 17.10.
Saison 2 : 27.03. – 09.04. | 08.05. – 17.09.

Prix

Tour complet 6/5	Code de réservation	CH-JURBN-06X
Saison 1		829.-
Saison 2		879.-
Suppl. chambre simple		259.-
Location vélo 27-vitesses		115.-
Vélo électrique		235.-
Variante 8/7	**Code de réservation**	**CH-JURBN-08X**
Saison 1		1'099.-
Saison 2		1'169.-
Suppl. chambre simple		315.-
Location vélo 27-vitesses		135.-
Vélo électrique		269.-

Catégorie : charmants hôtels de classe moyenne, B&B à Travers

Nuits supplémentaires

Bâle	85.-
Suppl. chambre simple	40.-
Nyon	79.-
Suppl. chambre simple	40.-

© Vincent Bourrut – www.vincentbourrut.ch

www.eurotrek.ch/fr-route-du-jura

© G. Benoit à la Guillaume

PATRIMOINE MONDIAL DE L'UNESCO : LA CHAUX-DE-FONDS / LE LOCLE, URBANISME HORLOGER

Deux villes avec une marque spéciale : Une architecture qui privilégie la lumière et une structure urbaine qui facilite la circulation : La Chaux-de-Fonds et Le Locle sont des symbioses réussies d'urbanisme et d'horlogerie. Leurs bâtiments témoignent de l'artisanat local et de la qualité de l'environnement, l'histoire industrielle et montrent que l'horlogerie a été intégrée dans le développement du paysage urbain.

Jour 6 : Vallée de Joux – Nyon | Départ
env. 55 km ⩓ 660 m ⩔ 1'270 m
Montée au col du Marchairuz. Ici, des centaines de fourmilières et des kilomètres de murs en pierres sèches rythment la quiétude du Parc Jura vaudois. Enfin, descente tranquille jusqu'au lac Léman et départ individuel depuis Nyon.

Variante 8 jours / 7 nuits
Jour 1 : Arrivée à Bâle | Bâle – Porrentruy
env. 62 km ⩓ 985 m ⩔ 835 m
Jour 2 : Porrentruy – Saignelégier
env. 45 km ⩓ 1'250 m ⩔ 745 m
Jour 3 : Saignelégier – La Chaux-de-Fonds
env. 38 km ⩓ 670 m ⩔ 650 m
Jour 4 : La Chaux-de-Fonds – Couvet
env. 55 km ⩓ 660 m ⩔ 1'270 m
Jour 5 : Couvet – Sainte-Croix
env. 30 km ⩓ 625 m ⩔ 290 m
Jour 6 : Sainte-Croix – Vallorbe
env. 34 km ⩓ 715 m ⩔ 1'005 m
Jour 7 : Vallorbe – Le Brassus
env. 25 km ⩓ 535 m ⩔ 300 m
Jour 8 : Le Brassus – Nyon | Départ
env. 38 km ⩓ 480 m ⩔ 1'120 m

Prestations
- 7 ou 5 nuitées avec petit-déjeuner
- Acheminement quotidien des bagages
- Frais de prise en charge des bagages à la gare
- Entrée au musée de l'horlogerie à La Chaux-de-Fonds
- Itinéraire parfaitement élaboré
- Documents de voyage détaillés (1x par chambre)
- Données GPS disponibles
- Assistance téléphonique

A noter
- Taxe de séjour à régler sur place

■■■□ Caractéristiques
En raison de sa topographie exigeante, la Route du Jura s'adresse aux cyclistes sportifs. Les ascensions les plus difficiles peuvent généralement être franchies en train ou en télésiège (vélo compris). Pour ceux qui préfèrent une approche plus tranquille, un vélo électrique est recommandé.

Séjour VTT en liberté

9 jours / 8 nuits | 5 jours / 4 nuits | 4 jours / 3 nuits

EXPÉRIENCE EN PLEINE NATURE | CLASSIQUE | CULTURE

JURA BIKE

Bâle – Lac Léman.

Le Jura Bike de Bâle à Nyon a de quoi vous mettre au défi. Si vous pensiez que les collines du Jura étaient faciles à conquérir, les montées abruptes de l'itinéraire vous enseigneront vite qu'il en est autrement ! Mais les passages éprouvants sont suivis de vues éblouissantes, de trails enivrants, de charmantes villes-étapes et d'hôtes sympathiques. Vous rejoindrez Nyon, le sourire aux lèvres et la tête pleine de souvenirs, heureux d'avoir relevé le challenge.

Jour 1 : Arrivée à Bâle | Bâle – Laufon

env. 30 km (Singletrails: 0 km) ↑ 860 m ↓ 775 m

Prise en charge de vos bagages à Bâle. Au départ de Bâle, vous longez le pied du Blauenkamm, relativement à plat. Après une montée le long de la roche calcaire du Blauen-Rücken, vous jouissez d'une vue magnifique sur la vallée de la Birse . Vous entamez alors la descente finale, à toute allure, pour rejoindre Laufon.

Jour 2 : Laufon – Delémont

env. 30 km (Singletrails: 3 km) ↑ 995 m ↓ 935 m

On atteint le « Welschgätterli », au-dessus de la vallée de la Lucelle, après une longue montée. Le col rocailleux constitue la frontière linguistique. La dernière partie de l'étape suit les hauteurs jusqu'à Delémont.

Jour 3 : Delémont – St-Ursanne

env. 45 km (Singletrails: 1 km) ↑ 940 m ↓ 920 m

De Delémont, la route monte jusqu'à la chaîne des Rangiers et au col du même nom. S'ensuit une descente fulgurante dans la vallée du Doubs. L'itinéraire longe alors la rivière avant de s'achever dans la ville historique de St-Ursanne.

Jour 4 : St-Ursanne – Saignelégier

env. 30 km (Singletrails: 4 km) ↑ 870 m ↓ 400 m

Loin de l'agitation de la civilisation, vous roulez le long du Doubs avant d'emprunter la longue montée menant au plateau des Franches-Montagnes. Bien que légèrement plus animé, le territoire rythmé par les murs de pierres sèches, les fermes isolées et les chevaux, vous mènera à Saignelégier dans une grande tranquillité.

Jour 5 : Saignelégier – La Chaux-de-Fonds

env. 45 km (Singletrails: 5 km) ↑ 945 m ↓ 935 m

La route mène par les prairies verdoyantes des Franches-Montagnes en direction du Mont-Soleil avec ses nombreuses et imposantes éoliennes et sa centrale solaire de renommée internationale. La Chaux-de-Fonds, cité de l'horlogerie inscrite au patrimoine mondial de l'UNESCO, est votre destination du jour.

Arrivée possible tous les jours 20.03. – 17.10.
Saison 1 : 20.03. – 26.03. | 10.04. – 07.05. | 18.09. – 17.10.
Saison 2 : 27.03. – 09.04. | 08.05. – 17.09.

Prix

Tour complet 9/8	Code de réservation	CH-JUABN-09X
Saison 1		1'239.-
Saison 2		1'299.-
Suppl. chambre simple		359.-
VTT tout-suspendu		289.-
Saignelégier – Nyon 5/4	**Code de réservation**	**CH-JUASN-05X**
Saison 1		699.-
Saison 2		739.-
Suppl. chambre simple		179.-
VTT tout-suspendu		209.-
Bâle – Saignelégier 4/3	**Code de réservation**	**CH-JUABS-04X**
Saison 1		535.-
Saison 2		565.-
Suppl. chambre simple		135.-
VTT tout-suspendu		189.-

Catégories: hôtels de classe moyenne et auberges

Nuits supplémentaires

Bâle	85.-
Suppl. chambre simple	40.-
Saignelégier	79.-
Suppl. chambre simple	40.-
Nyon	79.-
Suppl. chambre simple	40.-

© Jura Tourisme

www.eurotrek.ch/fr-jura-bike

© Vincent Bourrut

PARC RÉGIONAL CHASSERAL

Formidable balcon de la Suisse, le Chasseral offre une vue à 360 degrés. Au pied de ce sommet visible loin à la ronde, le Parc régional présente de multiples visages. Pâturages boisés, vignobles, combes sauvages, plateaux et vallées, autant de paysages d'une grande beauté. Ses habitants, fiers de leurs racines, sont des pionniers de la haute technologie. Montres de qualité et fromages de renommée sont quelques-unes de leurs cartes de visite.

www.parcchasseral.ch

Chasseral

Jour 6 : La Chaux-de-Fonds – Couvet environs
env. 50 km (Singletrails: 3 km) ↑ 1'400 m ↓ 1'650 m
Après une raide montée, l'itinéraire descend au Saut du Doubs où les eaux de la rivière plongent de façon spectaculaire 27 mètres plus bas. Depuis le lac des Brenets, l'itinéraire se poursuit vers Le Locle avant de s'achever dans le Val de Travers, devenu célèbre grâce à l'absinthe.

Jour 7 : Couvet environs – Sainte-Croix
env. 45 km (Singletrails: 6 km) ↑ 1'240 m ↓ 885 m
Après une longue montée vers Le Soliat, un détour par l'imposante arène rocheuse du Creux du Van, s'impose, pour un moment d'éblouissement. Poursuite par le Balcon du Jura Vaudois et son panorama magnifique sur la plaine et les Alpes.

Jour 8 : Sainte-Croix – Vallée de Joux
env. 35 km (Singletrails: 5 km) ↑ 1'000 m ↓ 1'115 m
L'itinéraire chemine en contrebas des Aiguilles de Baulmes, dans une zone reculée jalonnée de bunkers datant de la Deuxième Guerre mondiale. La dernière montée mène à la Vallée de Joux, révélant ses deux lacs.

Jour 9 : Vallée de Joux – Nyon | Départ
env. 60 km (Singletrails: 4 km) ↑ 1'030 m ↓ 1'630 m
L'étape monte à l'ombre des sapins jusqu'au Marchairuz. Au col, la vue sur la région du lac Léman éclipse aussitôt l'effort de la montée. Descente tout schuss le long des crête du Jura jusqu'aux vignobles qui bordent le lac Léman. Départ individuel depuis Nyon.

Variante Blauenkette et Col des Rangiers
Jour 1 : Arrivée à Bâle | Bâle – Laufon
Jour 2 : Laufon – Delémont
Jour 3 : Delémont – St-Ursanne
Jour 4 : St-Ursanne – Saignelégier | Départ

Le Jura-Bike en un coup d'œil : Saignelégier – Nyon
Jour 1 : Arrivée à Saignelégier | Saignelégier – La Chaux-de-Fonds
Jour 2 : La Chaux-de-Fonds – Couvet
Jour 3 : Couvet – Sainte-Croix
Jour 4 : Sainte-Croix – Lac de Joux
Jour 5 : Lac de Joux – Nyon | Départ

Prestations
- 8, 4 ou 3 nuitées avec petit-déjeuner
- Acheminement quotidien des bagages
- Frais de prise en charge des bagages à la gare
- Entrée au musée International d'Horlogie à La Chaux-de-Fonds
- Itinéraire parfaitement élaboré
- Documents de voyage détaillés (1x par chambre)
- Données GPS disponibles
- Assistance téléphonique

A noter
- Taxe de séjour à régler sur place

●●○○ Caractéristiques
Même si les sentiers ne sont pas aussi rudes que dans les Alpes, le Jura présente également des chemins exigeants. Quelques trails et passages techniques rendent ce circuit intéressant même pour les cyclistes expérimentés. Une bonne condition physique est nécessaire pour venir à bout de la succession des montées et descentes : les débutants en VTT auront besoin d'endurance et de courage. C'est par des chemins de terre que vous parcourrez le Jura ; à de rares occasions, vous emprunterez des tronçons de route goudronnée. Cet intinéraire, jalonné de tourniquets, est peu recommandé en VTT électrique en raison de leur poids qui les rend difficile à soulever.

Séjour randonnée en liberté | 6 jours / 5 nuits | EXPÉRIENCE EN PLEINE NATURE | MONTAGNE & VALLÉE | www.eurotrek.ch/fr-trans-swiss-trail

PATRIMOINE MONDIAL DE L'UNESCO : SITES PALAFITTIQUES PRÉHISTORIQUES

Aujourd'hui enfouis sous les rives ou dans les marécages, ces sites sont très difficiles d'accès. Pour découvrir ces trouvailles archéologiques exceptionnelles qui racontent la vie quotidienne entre 5000 et 500 av. J.-C., on recommande la visite du Laténium à Hauterive.

CONSEIL D'INITIÉ

© SGG UNESCO Palafittes

TRANS SWISS TRAIL: PORRENTRUY – NEUCHÂTEL

Des vergers aux vignobles.

Alors que l'Ajoie est considérée comme le verger du Jura, la région du lac de Neuchâtel est avant tout connue pour ses excellents vins. L'itinéraire qui les relie est d'ailleurs un véritable régal. Le séjour démarre tranquillement le long des rives du Doubs puis monte sur les plateaux où vous découvrez de magnifiques panoramas ainsi que la petite ville horlogère de St-Imier et d'innombrables éoliennes. Tout en descendant au lac de Neuchâtel, vous profitez de la vue sur les sommets des Alpes et traversez des vignobles qui semblent infinis. Du début à la fin, le Trans Swiss Trail n'est que pur délice.

Jour 1 : Arrivée à Porrentruy | Porrentruy – St-Ursanne
env. 5 h | env. 17 km | 600 m | 590 m

Jour 2 : St-Ursanne – Soubey
env. 4 h | env. 16 km | 230 m | 180 m

Jour 3 : Soubey – Saignelégier
env. 4 h | env. 13 km | 745 m | 240 m

Jour 4 : Saignelégier – Mont-Soleil
env. 5 h | env. 19 km | 570 m | 330 m

Jour 5 : Mont-Soleil – St-Martin/Dombresson
env. 5 h | env. 18 km | 545 m | 975 m

Jour 6 : St-Martin/Dombresson – Neuchâtel | Départ
env. 2.5 h | env. 10 km | 190 m | 580 m

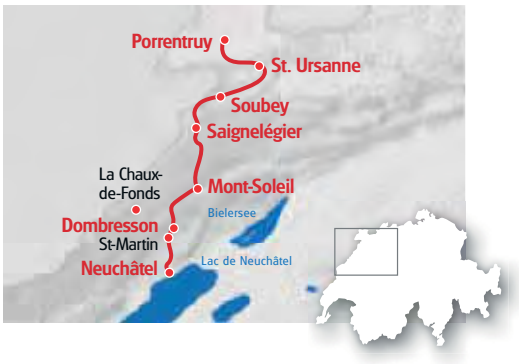

■□□□ Caractéristiques
Quelques montées et descentes raides amènent un peu de difficulté à cette randonnée, qui n'en reste pas moins facile et modérée.

Arrivée possible dim, lun & mer 01.04. – 17.10.
Saison 1 : 01.04. – 30.04. | 18.09. – 17.10.
Saison 2 : 01.05. – 17.09.

Prix

Code de réservation	CH-JUWPN-06X
Saison 1	769.-
Saison 2	815.-
Suppl. chambre simple	249.-

Catégorie : hôtels de classe moyenne et auberges (douche/WC à Soubey à l'étage, auberge de montagne historique sur le Mont-Soleil)

Nuits supplémentaires

Porrentruy / Neuchâtel	115.-
Suppl. chambre simple	50.-

Prestations
- 5 nuitées avec petit-déjeuner
- Acheminement quotidien des bagages
- Frais de prise en charge des bagages à la gare
- Entrée au Laténium à Hauterive/Neuchâtel
- Itinéraire parfaitement élaboré
- Documents de voyage détaillés (1x par chambre)
- Données GPS disponibles
- Assistance téléphonique

A noter
- Trajets en transport public (St-Martin – Dombresson et retour) non inclus, env. CHf 4.- avec demi-tarif
- Taxe de séjour à régler sur place

5 jours / 4 nuits | CLASSIQUE | MONTAGNE & VALLÉE | www.eurotrek.ch/fr-chemin-des-cretes-jura | Séjour randonnée en liberté

Günther Lämmerer – directeur d'Eurotrek : Sur ce séjour du Chemin des crêtes du Jura, c'est l'itinéraire en lui-même que je préfère. Les étapes sont à la fois exigeantes et faciles à parcourir et offrent un panorama sublime. Et le meilleur est pour la fin : le séjour s'achève par un final impressionnant, le cirque du Creux du Van !

PARC NATUREL THAL

Au cœur de la chaîne du Jura, le parc naturel de Thal est un site passionnant offrant de nombreuses découvertes et expériences pour les adultes, les enfants et les groupes : des sentiers de randonnée plus ou moins longs sur les hauteurs ensoleillées, des itinéraires thématiques dévoilant d'imposants rochers et des gorges, des points de vue fantastiques, des circuits pour e-bike, VTT et vélo à travers les pâturages et les forêts, ainsi que des musées et bâtiments historiques témoignant du patrimoine local.

www.naturparkthal.ch

CHEMIN DES CRÊTES DU JURA

Un itinéraire fascinant pour les amoureux des grands espaces.

Les collines du Jura traversent toute la Suisse en formant un arc nord-ouest. Les chemins empruntés offrent des vues magnifiques sur les Alpes, la Forêt Noire et les Vosges. Des falaises abruptes, des grottes encaissées ainsi que des lacs et petits cours d'eau bordent votre route. L'itinéraire vous fait passer la frontière linguistique de la Suisse et révèle la diversité des cultures et les spécificités. Quant aux expériences culinaires, elles ne manqueront pas au cours de cette randonnée à travers le Jura.

Jour 1 : Arrivée à Soleure | Soleure/Weissenstein – Frinvillier/Bienne
env. 6.5 h | env. 24 km | ↑ 700 m | ↓ 1'415 m

Jour 2 : Frinvillier/Bienne – Chasseral/Nods
env. 6 h | env. 17 km | ↑ 1'340 m | ↓ 270 m

Jour 3 : Chasseral/Nods – La Vue des Alpes
env. 6 h | env. 20 km | ↑ 760 m | ↓ 1'000 m

Jour 4 : La Vue des Alpes – Travers/Couvet
env. 6 h | env. 20 km | ↑ 790 m | ↓ 1'275 m

Jour 5 : Travers/Couvet – Creux du Van – Couvet | Départ
env. 5 h | env. 16 km | ↑ 915 m | ↓ 420 m

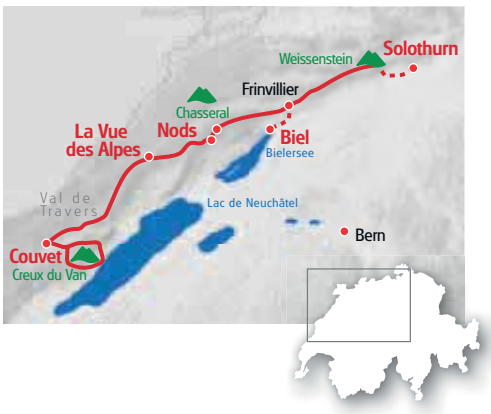

Caractéristiques
Une bonne condition physique est requise pour les ascensions parfois difficiles de la chaîne des Alpes. Les chemins sont bien aménagés et facilement praticables. Ces derniers peuvent cependant être glissants par temps humide.

Arrivée possible tous les jours 20.03. – 17.10.
Saison 1 : 20.03. – 26.03. | 10.04. – 07.05. | 18.09. – 17.10.
Saison 2 : 27.03. – 09.04. | 08.05. – 17.09.

Prix

Code de réservation	CH-JUWSC-05X
Saison 1	599.-
Saison 2	639.-
Suppl. chambre simple	175.-

Catégorie : hôtels de classe moyenne

Nuits supplémentaires

Soleure	75.-
Suppl. chambre simple	40.-
Couvet	89.-
Suppl. chambre simple	40.-

Prestations
- 4 nuitées avec petit-déjeuner
- Acheminement quotidien des bagages
- Frais de prise en charge des bagages à la gare
- Transferts selon programme
- Itinéraire parfaitement élaboré
- Documents de voyage détaillés (1x par chambre)
- Données GPS disponibles
- Assistance téléphonique

A noter
- Trajets en télécabine et en transport public non inclus (env. CHF 35.- par personne avec demi-tarif)
- Taxe de séjour à régler sur place

Séjour randonnée en liberté

5 jours / 4 nuits

EXPÉRIENCE EN PLEINE NATURE | CONSEIL D'INITIÉ

CHEMIN DU JURA

Par des sentiers charmants.

La randonnée au départ de Delémont est un voyage dans le canton du Jura aux paysages variés: des hauteurs de la vallée de Delémont via l'Ajoie, la vallée du Doubs, la réserve naturelle de la Combe Tabeillon et le haut plateau des Franches-Montagnes. En route: villes historiques telles que Porrentruy ou St-Ursanne.

Jour 1 : Arrivée à Delémont | Delémont – Lucelle
env. 5.5 h | env. 18 km | 900 m | 660 m

Jour 2 : Lucelle – Porrentruy
env. 5 h | env. 19 km | 440 m | 660 m

Jour 3 : Porrentruy – St-Ursanne
env. 5 h | env. 17 km | 600 m | 600 m

Jour 4 : St-Ursanne – Glovelier
env. 5 h | env. 18 km | 640 m | 580 m

Jour 5 : Glovelier – Saignelégier
env. 5.5 h | env. 21 km | 620 m | 140 m

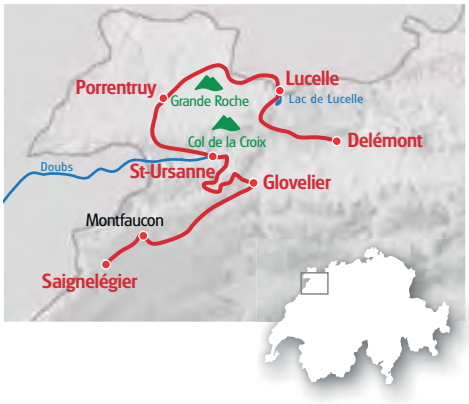

Caractéristiques
Avec des sentiers faciles à parcourir, le Chemin du Jura est une randonnée idéale pour le printemps ou l'automne. Le circuit est vrai régal, en particulier à la floraison des damassiniers. Bien que l'itinéraire soit facile, les étapes les plus longues nécessite une bonne condition physique.

Arrivée possible tous les jours 20.03. – 17.10.
Saison 1 : 20.03. – 26.03. | 10.04. – 07.05. | 18.09. – 17.10.
Saison 2 : 27.03. – 09.04. | 08.05. – 17.09.

Prix

Code de réservation	CH-JUWDS-05X
Saison 1	645.-
Saison 2	675.-
Suppl. chambre simple	145.-

Catégorie : hôtels de classe moyenne et auberges

Nuits supplémentaires

Delémont	99.-
Suppl. chambre simple	40.-
Saignelégier	79.-
Suppl. chambre simple	40.-

Prestations

- 4 nuitées avec petit-déjeuner
- Acheminement quotidien des bagages
- Frais de prise en charge des bagages à la gare
- Itinéraire parfaitement élaboré
- Documents de voyage détaillés (1x par chambre)
- Données GPS disponibles
- Assistance téléphonique

A noter

- Taxe de séjour à régler sur place

4 jours / 3 nuits

CLASSIQUE | RIVIÈRES & LACS | EXPÉRIENCE EN PLEINE NATURE

Séjour randonnée en liberté

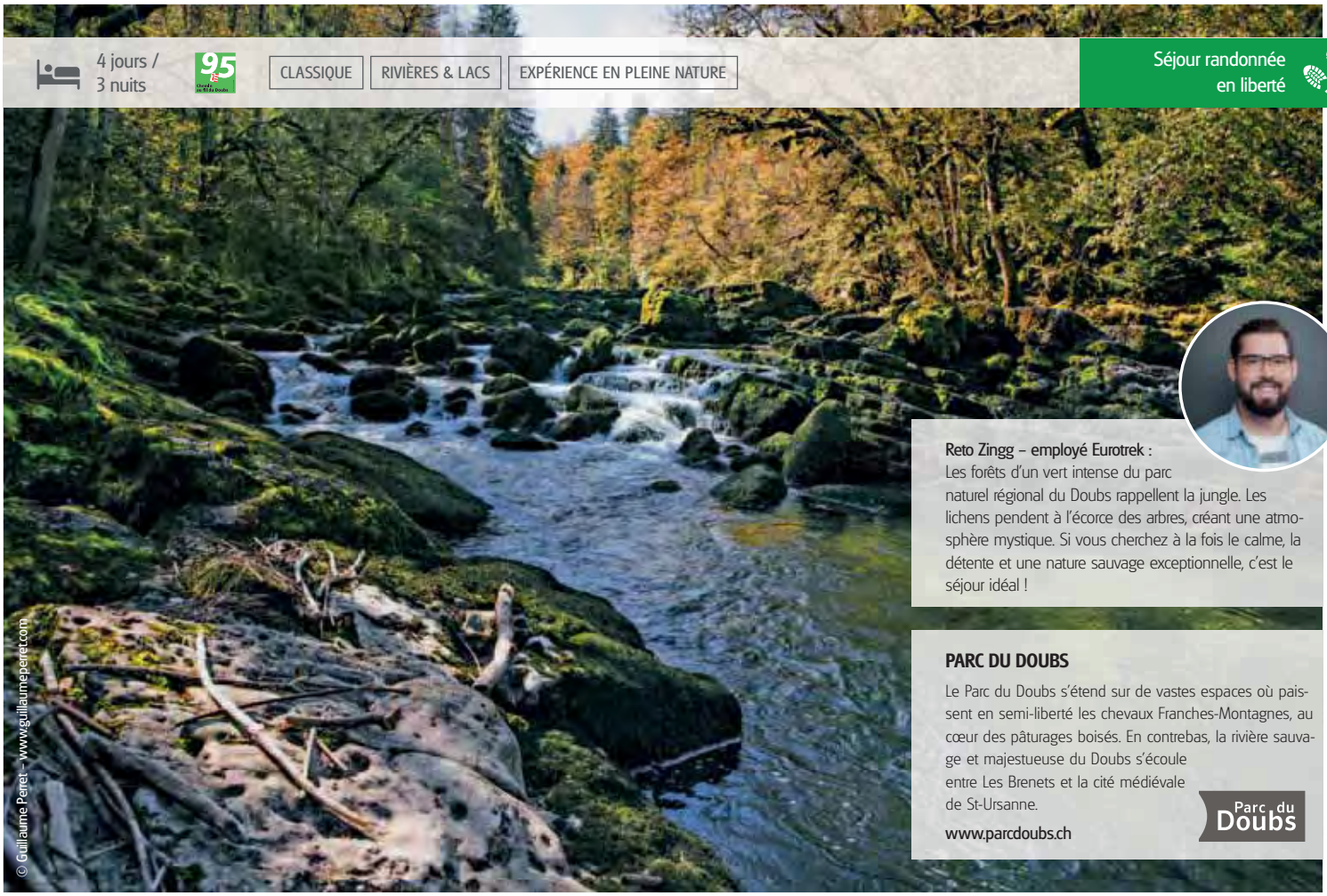

© Guillaume Perret – www.guillaumeperret.com



Reto Zingg – employé Eurotrek :
Les forêts d'un vert intense du parc naturel régional du Doubs rappellent la jungle. Les lichens pendent à l'écorce des arbres, créant une atmosphère mystique. Si vous cherchez à la fois le calme, la détente et une nature sauvage exceptionnelle, c'est le séjour idéal !

PARC DU DOUBS

Le Parc du Doubs s'étend sur de vastes espaces où paissent en semi-liberté les chevaux Franches-Montagnes, au cœur des pâturages boisés. En contrebas, la rivière sauvage et majestueuse du Doubs s'écoule entre Les Brenets et la cité médiévale de St-Ursanne.

www.parcdoubs.ch

Parc du Doubs

AU FIL DU DOUBS

Le plus beau secret de la Suisse.

Paysages de fjords, chutes d'eau et spécialités jurassiennes : le fleuve frontalier Doubs est l'un des secrets les mieux gardés de Suisse. Cette randonnée vous mène dans la vallée fluviale aux vues imprenables. Vous rencontrez des pêcheurs, admirez la cascade spectaculaire du Saut du Doubs et laissez libre cours à votre imagination en regardant les anciens petits sentiers des contrebandiers. La randonnée sur les rives du Doubs est comme un voyage à travers un monde vert émeraude dans lequel le temps semble s'être arrêté.

Jour 1 : Arrivée à Les Brenets | Les Brenets – Maison Monsieur
env. 5 h | env. 19 km | ↑ 540 m | ↓ 800 m

Jour 2 : Maison Monsieur – Goumois
env. 5.5 h | env. 21 km | ↑ 540 m | ↓ 660 m

Jour 3 : Goumois – Soubey
env. 3.5 h | env. 13 km | ↑ 200 m | ↓ 220 m

Jour 4 : Soubey – St-Ursanne | Départ
env. 4 h | env. 15 km | ↑ 200 m | ↓ 240 m

Caractéristiques
Une randonnée facile sans dénivelé important. Dans des conditions humides, les chemins peuvent être un peu glissants. C'est une randonnée tranquille et très agréable.

Arrivée possible tous les jours, sauf lun 20.03. – 17.10.
Saison 1 : 01.04. – 26.03. | 10.04. – 07.05. | 18.09. – 17.10.
Saison 2 : 27.03. – 09.04. | 08.05. – 17.09.

Prix

Code de réservation	CH-JUWLS-04X
Saison 1	495.-
Saison 2	525.-
Suppl. chambre simple	189.-

Catégorie : hôtels de classe moyenne et auberges (à Soubey, douche/WC à l'étage)

Nuits supplémentaires

Les Brenets	85.-
Suppl. chambre simple	40.-
St-Ursanne	85.-
Suppl. chambre simple	50.-

Prestations
- 3 nuitées avec petit-déjeuner
- Acheminement quotidien des bagages
- Frais de prise en charge des bagages à la gare
- Itinéraire parfaitement élaboré
- Documents de voyage détaillés (1x par chambre)
- Données GPS disponibles
- Assistance téléphonique

A noter
- Trajet en train et en bus le premier jour non inclus, env. CHF 2.- avec demi-tarif
- Taxe de séjour à régler sur place

Séjour cheval & roulotte en liberté

5 jours / 4 nuits | 4 jours / 3 nuits | 3 jours / 2 nuits | 2 jours / 1 nuits

EXPÉRIENCE EN PLEINE NATURE | DÉCOUVRIR NOS AMIS LES ANIMAUX | FAMILLES

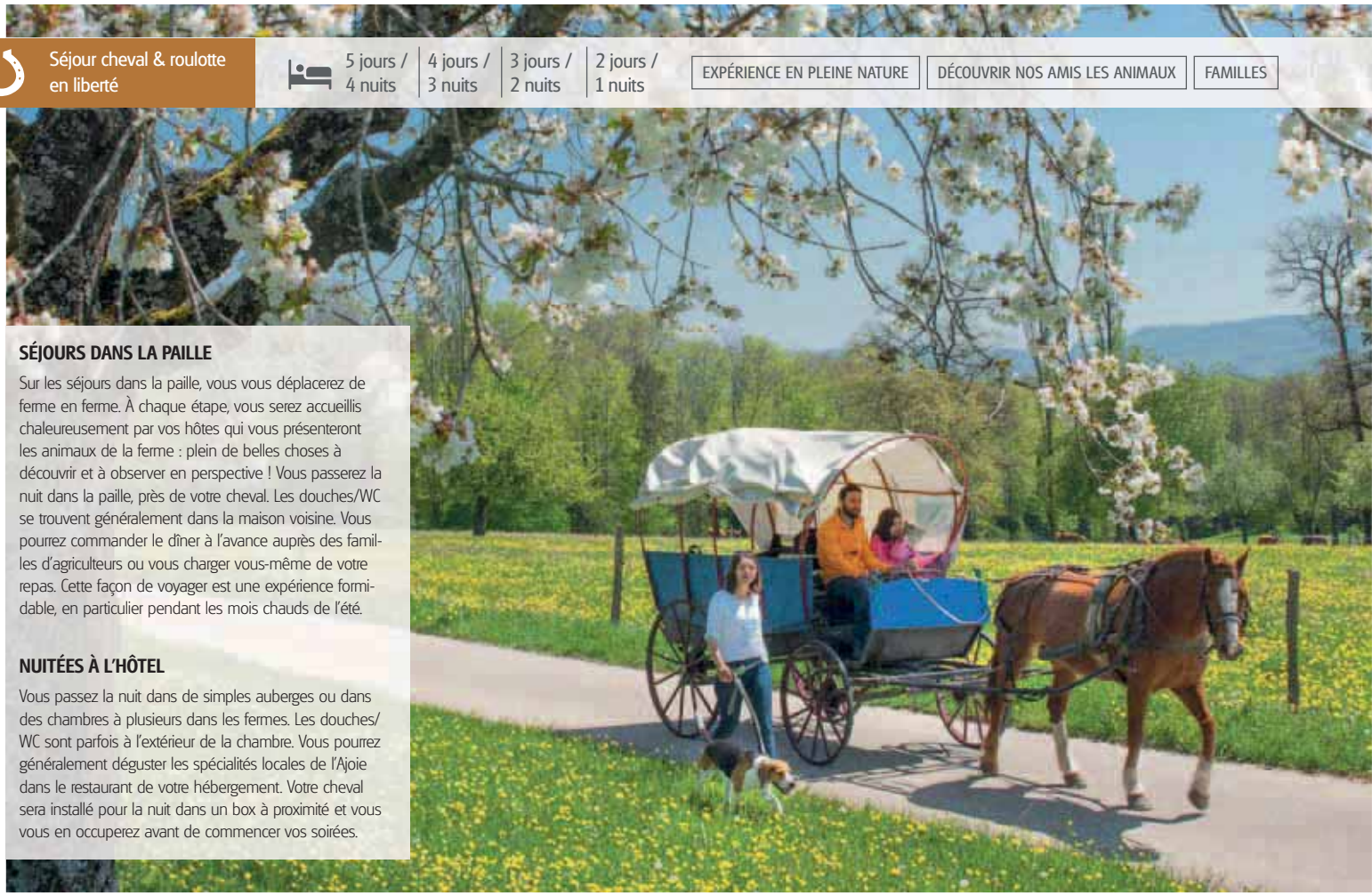

SÉJOURS DANS LA PAILLE

Sur les séjours dans la paille, vous vous déplacerez de ferme en ferme. À chaque étape, vous serez accueillis chaleureusement par vos hôtes qui vous présenteront les animaux de la ferme : plein de belles choses à découvrir et à observer en perspective ! Vous passerez la nuit dans la paille, près de votre cheval. Les douches/WC se trouvent généralement dans la maison voisine. Vous pourrez commander le dîner à l'avance auprès des familles d'agriculteurs ou vous charger vous-même de votre repas. Cette façon de voyager est une expérience formidable, en particulier pendant les mois chauds de l'été.

NUITÉES À L'HÔTEL

Vous passez la nuit dans de simples auberges ou dans des chambres à plusieurs dans les fermes. Les douches/WC sont parfois à l'extérieur de la chambre. Vous pourrez généralement déguster les spécialités locales de l'Ajoie dans le restaurant de votre hébergement. Votre cheval sera installé pour la nuit dans un box à proximité et vous vous en occuperez avant de commencer vos soirées.

LE JURA EN ROULOTTE

Au cœur de l'Ajoie.

Partir ensemble à l'aventure soude une famille. Pendant ces quelques jours, vous explorez l'Ajoie avec un cheval, une roulotte, des instructions précises et beaucoup de temps ! Vous vous déplacez confortablement d'une ferme à l'autre grâce à votre roulotte et admirez en chemin les paysages. Sur place, de nouvelles expériences vous attendent : avec M. Schenk, vous apprendrez les secrets de la pêche et Mme Noirjean vous donnera des leçons d'équitation. Le verger du Jura vous réserve des surprises hautes en couleurs.

Voyager avec des enfants

Le programme est adapté aux enfants à partir de 6 ans. Conditions de voyage : un adulte par enfant de plus de 6 ans ; un adulte supplémentaire/un enfant de plus de 14 ans/un aide-conducteur par enfant de moins de 6 ans. Pour les séjours dans la paille, les enfants jusqu'à 2 ans voyagent gratuitement. Les éventuels frais occasionnés sur les fermes doivent être payés directement sur place.

■■□□ Caractéristiques

Savoir y faire avec les animaux et posséder une certaine maîtrise et adresse sont un avantage. Les itinéraires via Réclère sont parfois en mauvais état et présentent quelques montées. Nous recommandons cet itinéraire uniquement si vous avez déjà de l'expérience avec les chevaux. Les itinéraires des séjours aventures étant plus longs, nous conseillons ces circuits aux clients en bonne forme physique. Des instructions détaillées sur les soins au cheval et la conduite de l'attelage sont données sur place. Notez que vous voyagez avec un animal ! Les chevaux sont habitués aux contacts humains, mais il faut tout de même de la discipline et du courage pour mener correctement un cheval.

2 jours / 1 nuits

Jour 1 : Courtedoux – Mormont
env. 3 heures de parcours ⟷ env. 15 km

Jour 2 : Mormont – Courtedoux
env. 3 heures de parcours ⟷ env. 15 km

3 jours / 2 nuits « Les grottes de Réclère »

Jour 1 : Circuit Courtedoux
env. 4 heures de parcours ⟷ env. 15 km

Jour 2 : Courtedoux – Réclère
env. 5–6 heures de parcours ⟷ env. 16 km

Jour 3 : Réclère – Courtedoux
env. 5–6 heures de parcours ⟷ env. 18 km

Arrivée possible tous les jours 20.03. – 17.10.

Prix		Lit	Paille
5/4 Code de réservation	**CH-JUFCP**	**-05H**	**-05S**
Forfait roulotte		1'299.-	1'299.-
Adultes		315.-	235.-
Enfants 2–15 ans		235.-	–
Enfants 12–15 ans		–	169.-
Enfants 2–11 ans		–	159.-
4/3 Code de réservation	**CH-JUFCP**	**-04H**	**-04S**
Forfait roulotte		1'045.-	1'045.-
Adultes		255.-	155.-
Enfants 2–15 ans		189.-	–
Enfants 12–15 ans		–	119.-
Enfants 2–11 ans		–	109.-
3/2 Code de réservation	**CH-JUFCG**	**-03H**	
Les grottes de Réclère			
Forfait roulotte		769.-	
Adultes		185.-	
Enfants 2–15 ans		119.-	
3/2 Code de réservation	**CH-JUFCP**	**-03H**	**-03S**
Forfait roulotte		769.-	769.-
Adultes		189.-	99.-
Enfants 2–15 ans		135.-	–
Enfants 12–15 ans		–	75.-
Enfants 2–11 ans		–	69.-
2/1 Code de réservation	**CH-JUFCP**	**-02H**	**-02S**
Forfait roulotte		499.-	499.-
Adultes		79.-	39.-
Enfants 2–15 ans		59.-	–
Enfants 12–15 ans		–	29.-
Enfants 2–11 ans		–	25.-

Catégorie lit : auberges, hôtels simples ou dortoir à la ferme (Lugnez), douche / WC parfois à l'extérieur de la chambre | Catégorie paille : fermes. Les frais pour les enfants de moins de 6 ans ou de 2 ans sont payables sur place.

www.eurotrek.ch/fr-roulotte

Caroline Doka – cliente Eurotrek :
Parcourir le pays à bord d'une roulotte tirée par un cheval a été une expérience extraordinaire. Je dois avouer, que pour nous, novices, la relation au cheval était au départ plutôt déstabilisante. Mais à quelle vitesse nous avons gagné en confiance ! Bientôt, nous nous déplacions sereinement à travers les douces collines de l'Ajoie, les enfants, assis dans la roulotte, bavardaient et chantaient, nous, les adultes, étions assis sur le siège du cocher les rênes bien en main, ou marchions à côté du cheval. Bientôt, nous formions une équipe soudée – le cheval y compris. Et la nuit dans la paille ? Un moment inoubliable ! C'est un superbe séjour qui fleure bon l'aventure.

3 jours / 2 nuits
Jour 1 : Courtedoux – Mormont
env. 3 heures de parcours ⟼ env. 15 km
Jour 2 : Mormont – Porrentruy
env. 3–4 heures de parcours ⟼ env. 13 km
Jour 3 : Porrentruy – Courtedoux
env. 3 heures de parcours ⟼ env. 15 km

4 jours / 3 nuits
Jour 1 : Courtedoux – Mormont
env. 3 heures de parcours ⟼ env. 15 km
Jour 2 : Mormont – Lugnez
env. 3–4 heures de parcours ⟼ env. 16 km
Jour 3 : Lugnez – Porrentruy
env. 2.5 heures de parcours ⟼ env. 12 km
Jour 4 : Porrentruy – Courtedoux
env. 3 heures de parcours ⟼ env. 15 km

5 jours / 4 nuits
Jour 1 : Courtedoux – Réclère
env. 4–5 heures de parcours ⟼ env. 17 km
Jour 2 : Réclère – Mormont
env. 5 heures de parcours ⟼ env. 20 km
Jour 3 : Mormont – Lugnez
env. 3–4 heures de parcours ⟼ env. 16 km
Jour 4 : Lugnez – Porrentruy
env. 2.5 heures de parcours ⟼ env. 12 km
Jour 5 : Porrentruy – Courtedoux
env. 3 heures de parcours ⟼ env. 15 km

Mormont
Une fois arrivé à Mormont, vous partez faire une petite randonnée et admirez en chemin les ruines d'un château, des fontaines et de petits vergers. Votre journée s'achève agréablement dans une petite cave gastronomique.

Lugnez
La ferme de Mme Noirjean est un véritable paradis pour les animaux. Vous sellez les poneys et faites un petit tour.

Porrentruy
À Porrentruy, vous visitez la « Ferme du bonheur ». Sous les yeux experts de M. Schenk, vous préparez votre canne à pêche et vos appâts et tentez votre chance lors d'une initiation à la pêche de deux heures dans le petit ruisseau derrière la ferme.

Réclère
Réclère vous accueille avec un grand choix d'activités. A votre arrivée, vous donnez les soins à votre cheval avant de partir visiter les grottes ou le parc des dinosaures.

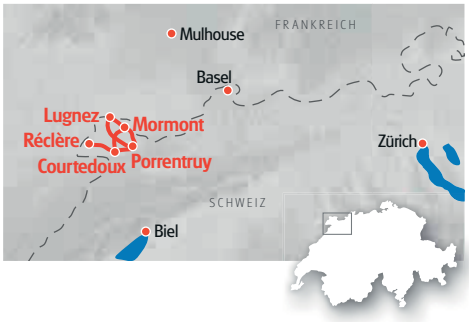

Prestations
- Nuitées en lit (chambre double ou dortoir) ou dans la paille, petit-déjeuner inclus
- Location roulotte et cheval avec harnachement
- Écuries pour le cheval, foin, paille, fourrage
- Les prestations dépendent de l'actitivité sur le lieu de l'étape (Chemin de Damas, visite de la ferme, pêche, équitation, entrée dans les grottes et le parc des dinosaures)
- Transferts depuis les boxes des chevaux jusqu'aux hébergements
- Service de dépannage
- Instructions et documents de voyage

Facultatif
- Transfert de Porrentruy à Courtedoux possible sur demande, réservation nécessaire.

A noter
- Draps pour les « séjours dans la paille » et pour le dortoir de Lugnez (sac de couchage recommandé) non inclus.

Detailinfo
- Âge minimum : 6 ans
- Itinéraires : env. 15 km par jour sur des routes secondaires peu fréquentées et des chemins forestiers, itinéraires balisés.
- Vous cheminez en terrain plat ou parfois vallonné.
- Pour les séjours de 4 jours ou plus, il est conseillé d'avoir un peu d'expérience avec les chevaux et d'être en bonne forme physique
- Point de rencontre : 10:00 au centre équestre de Courtedoux.

FRIBOURG REGION
SUISSE - SCHWEIZ - SWITZERLAND

FRIBOURG RÉGION

MOITIÉ-MOITIÉ

Maria Teresa Giuffrida : Dans la région fribourgeoise, tout semble en parfait équilibre : la faux est tantôt chaude, tantôt froide, une partie du canton est plat, l'autre montagneux. Certains habitants parlent allemand, d'autres français. Je suppose donc qu'il est logique qu'une petite ombre au tableau vienne entacher cette si belle randonnée. Comment expliquer sinon que je perde la clé de mon bureau près du Moléson, sur cet itinéraire de Schwarzsee à Montreux ? Et que nous prenions deux fois plus de temps que prévu pour finir la randonnée en raison des interminables recherches ? Mais parce que justement à Fribourg Région tout retrouve toujours son équilibre, nous avons conclu cette journée avec une délicieuse fondue moitié-moitié pour nous réconforter. Les ennuis déjà oubliés, nous avons poursuivi notre marche dans la bonne humeur en direction du lac Léman. A la fin, tout se rééquilibre.

© Pascal Gertschen

APERÇU DU SÉJOUR

Vélo

www.eurotrek.ch/fr-fribourg-velo

Route panorama alpin 62
Circuit Fribourg Région 64

VTT

www.eurotrek.ch/fr-fribourg-bike

Panorama Bike 65

Randonnée

www.eurotrek.ch/fr-fribourg-randonnee

Chemin panorama alpin 66
Chemin des Préalpes fribourgeoises 69
Trans Swiss Trail 68
Via Jacobi: Interlaken – Romont 67

Séjour vélo (de course) en liberté

6 jours / 5 nuits | 4 jours / 3 nuits | 3 jours / 2 nuits

CLASSIQUE | SPORTIF | MONTAGNE & VALLÉE | RIVIÈRES & LACS

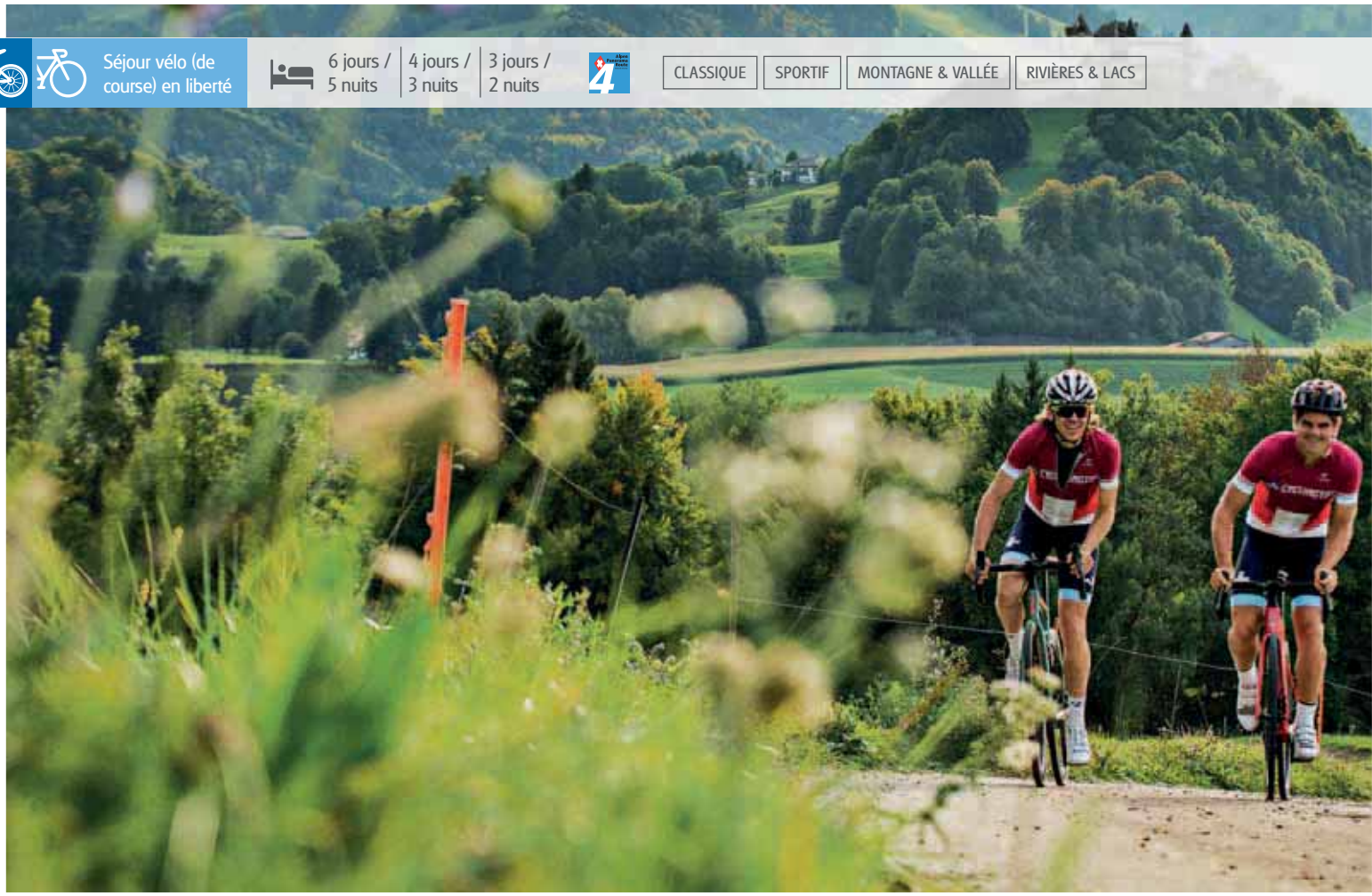

ROUTE PANORAMA ALPIN

Des cols alpins époustouflants.

La Route Panorama Alpin franchit, via des cols et des gorges, les Préalpes du Nord et dévoile habitats, coutumes et cultures de haute tradition. Cet itinéraire, d'un niveau de difficulté assez élevé, est adapté aux vélos de course et offre à titre de récompense des points de vue grandioses.

Jour 1 : Arrivée à Rorschach/Romanshorn | Rorschach/Romanshorn – Wattwil/Lichtensteig

env. 85–90 km ↑ 1'930–1'990 m ↓ 1'715–1'760 m

Prise en charge de vos bagages à Rorschach ou Romanshorn. Les montées et descentes se succèdent en Appenzell. Ici, une maison sur deux est un bistrot, dit-on. Le dialecte ancestral et les plaisanteries malicieuses résonnent au cœur de cette contrée paysanne dont le paysage bien structuré s'étend paisiblement au pied du Säntis.

Jour 2 : Wattwil/Lichtensteig – Altdorf

env. 105 km ↑ 1'985 m ↓ 2'145 m

Le Toggenburg est parcouru de collines boisées abruptes et de gorges accidentées, où l'eau apportait jadis du travail mais parfois aussi la mort. Plus bas se déroulent la plaine de la Linth, « Ziegerland » aux impressionnantes parois calcaires, et Glaris, ancienne région d'industrie textile de renommée mondiale. Au cours de la montée vers le col du Klausen, découverte d 'Urnerboden, le plus grand alpage suisse, et au-delà du col de 1948 mètres d'altitude, se dévoile la vallée de Schächen, un paysage de montagnes à l'agriculture traditionnelle en terrasses.

Jour 3 : Altdorf – Sörenberg

env. 85 km ↑ 1'635 m ↓ 945 m

Le lac des Quatre-Cantons avec son panorama saisissant devient sauvage par temps de foehn. En revanche, au coeur d'Obwald, le lac de Sarnen, paisible, reste toujours impassible. La route panoramique du col du Glaubenbielen, menant à l'Entlebuch, fera le plaisir des adeptes de sensations et de virages en lacet.

Jour 4 : Sörenberg – Thoune

env. 55–70 km ↑ 835–885 m ↓ 1'435–1'490 m

Au programme du jour : les marécages alpins de la région pluvieuse de Glaubenbielen, la réserve de biosphère autour du Schrattenfluh et les collines préalpines de l'Emmental, un paysage plus classique mais tout aussi charmant.

Jour 5 : Thoune – Gruyères

env. 95 km ↑ 1'675 m ↓ 1'520 m

C'est au milieu des cultures de choux que débute cette étape. L'itinéraire se poursuit le long de la Singine jusqu'à Fribourg : la vieille ville, avec sa cathédrale et quelques 200 maisons aux façades gothiques, est lovée dans une boucle de la Sarine. Vous atteignez ensuite l'agréable contrée autour du lac de la Gruyère,

Arrivée possible
Tour complet & lac de Constance, Appenzell & Glaris : tous les jours, sauf dim 12.06. – 17.10.
Saison 1 : 12.06. – 03.07. | 18.09. – 17.10.
Saison 2 : 04.07. – 17.09.

Le lac des Quatre-Cantons & Entlebuch et Fribourg & Vaud : tous les jours 01.05. – 17.10.
Saison 1 : 01.05. – 07.05. | 18.09. – 17.10.
Saison 2 : 08.05. – 17.09.

Prix

Tour complet 6/5	Code de réservation	CH-FRRRA-06X
Saison 1		845.-
Saison 2		885.-
Suppl. chambre simple		215.-
Location vélo 27-vitesses		115.-
Vélo électrique, vélo de course		235.-
Lac de Constance, Appenzell & Glaris 4/3	**Code de réservation**	**CH-OSRRA-04X**
Saison 1		459.-
Saison 2		475.-
Suppl. chambre simple		125.-
Location vélo 27-vitesses		95.-
Vélo électrique, vélo de course		189.-
Le lac des Quatre-Cantons & Entlebuch 3/2	**Code de réservation**	**CH-ZSRAT-03X**
Saison 1		415.-
Saison 2		439.-
Suppl. chambre simple		105.-
Location vélo 27-vitesses		89.-
Vélo électrique, vélo de course		179.-

© Schweiz Tourismus – Tim Bardsley


© Pascal Gertschen

www.eurotrek.ch/fr-route-panorama-alpin

pays de la double crème, des vaches noires et blanches et de la cité fortifiée de Gruyères avec son cortège incessant de touristes.

Jour 6 : Gruyères – Aigle | Départ
env. 65 km ↑ 1'325 m ↓ 1'660 m
Retour au calme dans la vallée de l'Intyamon. Montée solitaire par des alpages austères jusqu'au Hongrin, où résonnent par moment les tirs de l'armée. Puis descente enivrante dans la vallée du Rhône. En dévalant les 1000 mètres de dénivelé, les changements de température se font sentir et la fraîcheur laisse place au climat très doux de la vallée. Départ individuel depuis Aigle.

Lac de Constance, Appenzell & Glaris
Jour 1 : Arrivée à Rorschach/Romanshorn | Rorschach/Romanshorn – Appenzell
env. 60 km ↑ 1'165 m ↓ 780 m
Jour 2 : Appenzell – Weesen
env. 65 km ↑ 1'010 m ↓ 1'370 m
Jour 3 : Weesen – Linthal
env. 35 km ↑ 320 m ↓ 100 m
Jour 4 : Linthal – Altdorf | Départ
env. 50 km ↑ 1'380 m ↓ 1'570 m

Le lac des Quatre-Cantons & Entlebuch
Jour 1 : Arrivée à Altdorf/Flüelen | Altdorf/Flüelen – Sarnersee
env. 45 km ↑ 270 m ↓ 795 m
Jour 2 : Sarnersee – Schangnau
env. 45–50 km ↑ 1'555–1'675 m ↓ 1'045–1'215 m
Jour 3 : Schangnau – Thoune | Départ
env. 35 km ↑ 540 m ↓ 950 m

Fribourg & Vaud
Jour 1 : Arrivée à Thoune | Thoune – Fribourg
env. 55 km ↑ 950 m ↓ 880 m
Jour 2 : Fribourg – Gruyères
env. 40 km ↑ 715 m ↓ 595 m
Jour 3 : Gruyères – Aigle | Départ
env. 65 km ↑ 1'325 m ↓ 1'660 m

Fribourg & Vaud 3/2	Code de réservation	CH-BERTA-03X
Saison 1		395.-
Saison 2		415.-
Suppl. chambre simple		105.-
Location vélo 27-vitesses		89.-
Vélo électrique, Vélo de course		179.-

Catégorie : hôtels de classe moyenne

Nuits supplémentaires sur notre site.

Prestations
- 5, 3 ou 2 nuitées avec petit-déjeuner
- Acheminement quotidien des bagages
- Frais de prise en charge des bagages à la gare
- Trajet en bâteau Gersau – Beckenried, vélo incl.
- Itinéraire parfaitement élaboré
- Documents de voyage détaillés (1x par chambre)
- Données GPS disponibles
- Assistance téléphonique

A noter
- Taxe de séjour à régler sur place

Caractéristiques
La « route royale » de La Suisse à vélo ! L'itinéraire du lac de Constance au Lac Léman franchit plusieurs cols et est parfaitement adapté aux vélos de course. Les diverses variantes sont plus tranquilles – un vélo électrique ou une bonne condition physique sont cependant conseillés.

Séjour vélo en liberté

5 jours / 4 nuits

44 | 59 | 87 | 480

MONTAGNE & VALLÉE | RIVIÈRES & LACS | CONSEIL D'INITIÉ



© Pascal Gertschen

Voyager avec charme

FRIBOURG : HÔTEL DU FAUCON

Devant les portes de la vieille ville médiévale, le moderne Hôtel du Faucon vous attend. Dans les chambres confortables, vous pouvez vous détendre de votre journée à vélo et l'excellente brasserie fera de votre séjour un moment culinaire privilégié.

- Morat: Murtenhof & Krone
- Charmey: Hôtel Cailler
- Romont: Hôtel La Belle Croix

CIRCUIT FRIBOURG REGION

La fraîcheur des montagnes au sud et la douceur des lacs au nord.

Un vrai monde à l'envers ! A Fribourg Region, on ressent l'air vivifiant des montagnes au Sud et la douceur du climat des lacs au Nord. Deux langues officielles et trois régions de vacances cohabitent dans ce petit espace. Dans les Préalpes, les paysages de Heidi et les traditions suisses se mêlent au monde moderne. Gruyères en est un bel exemple avec son châteaux moyenâgeux et son musée futuriste du créateur d'Alien, H.R. Giger. Sans oublier l'usine de chocolat de Broc, la Maison Cailler, la première fabrique moderne de chocolat suisse ! Un passage obligé pour les amoureux du chocolat.

Jour 1 : Arrivée à Morat | Morat – Fribourg
env. 30 km ↑ 560 m ↓ 460 m

Jour 2 : Fribourg – Gruyères
env. 40 km ↑ 740 m ↓ 560 m

Jour 3 : Gruyères – Romont
env. 30 km ↑ 500 m ↓ 520 m

Jour 4 : Romont – Morat
env. 40 km ↑ 925 m ↓ 1'145 m

Jour 5 : Circuit (autour) du lac de Morat | Départ
env. 30 km ↑ 380 m ↓ 380 m

■■□□ Caractéristiques

Nous sommes en Gruyère, le pays du fromage du même nom et de la double crème.
Le circuit de Fribourg Region relie le territoire plat de Morat et les reliefs préalpins de la Gruyère, pays du fromage et de la double crème. La présence des lacs de Schiffenen et de la Gruyère garantissent des étapes agréables, relativement faciles avec peu de dénivelés.

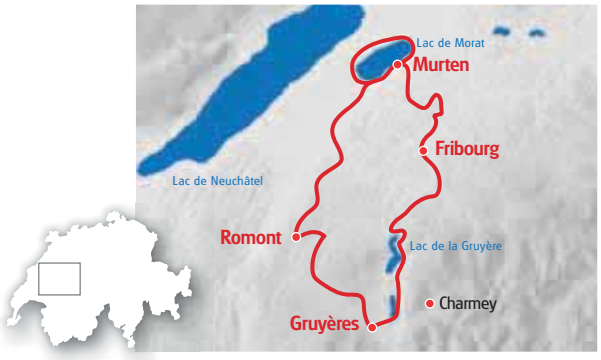

Arrivée possible tous les jours 20.03. – 17.10.
Saison 1 : 20.03. – 26.03. | 10.04. – 07.05. | 18.09. – 17.10.
Saison 2 : 27.03. – 09.04. | 08.05. – 17.09.

Prix	Standard	Charme
Code de réservation CH-FRRMM	-05A	-05D
Saison 1	599.-	699.-
Saison 2	635.-	749.-
Suppl. chambre simple	199.-	239.-
Location vélo 27-vitesses		105.-
Vélo électrique		209.-

Catégorie : Standard : hôtels de classe moyenne | Charme : voir « Nos hôtels de charme »

Nuits supplémentaires sur notre site.

Prestations
- 4 nuitées dans la catégorie sélectionnée avec petit-déjeuner
- Acheminement quotidien des bagages
- Frais de prise en charge des bagages à la gare
- Entrée à la chocolaterie Maison Cailler à Broc
- Itinéraire parfaitement élaboré
- Documents de voyage détaillés (1x par chambre)
- Données GPS disponibles
- Assistance téléphonique

A noter
- Taxe de séjour à régler sur place

4 jours / 3 nuits

MONTAGNE & VALLÉE | SPORTIF

Séjour VTT en liberté

© Pascal Gertschen

CONSEIL D'INITIÉ



Vanessa Rey – employée Eurotrek :
Sombre et mystérieux, le romantique lac Noir est niché au cœur de montagnes escarpées. L'itinéraire mène ensuite en Romandie et fait le tour du haut sommet du Moléson, offrant une vue magnifique sur le paysage vallonné. Quelle plus belle manière de profiter de ce panorama, que de déguster une délicieuse fondue moitié-moitié depuis le point le plus haut de l'itinéraire, soit le Moléson.

PARC NATUREL GANTRISCH

Découvrez les différents biotopes, les paysages authentiques et les traditions vivantes. De vastes forêts et des canyons profonds vous attendent : observez la faune sauvage, relevez des défis, savourez des spécialités régionales et parcourez les beaux chemins panoramiques. Plongez dans les univers fascinants du Parc naturel Gantrisch !

www.gantrisch.ch

Naturpark GANTRISCH mit Schwarzsee

PANORAMA BIKE

Préalpes fribourgeoises & Lac Léman.

Des ascensions difficiles, des descentes saisissantes et des sentiers étroits. Il n'y a pas de meilleure région suisse que les Préalpes fribourgeoises pour une sortie en VTT. Vous partez du lac de Thoune, la montée à travers la région du Gantrisch met vos mollets au défi. Vous êtes récompensés pour vos efforts par le Lac Noir scintillant et les magnifiques sentiers. Plaisir à Charmey, air revigorant des montagnes aux Paccots et un tour sur la promenade à Montreux couronnent le Panorama Bike sur les derniers kilomètres.

Jour 1 : Arrivée à Thoune | Thoune – Schwarzsee
env. 48 km (Singletrails : 7 km) ⩓ 1'535 m ⩔ 1'105 m

Jour 2 : Schwarzsee – Charmey
env. 15 km (Singletrails : 3 km) ⩓ 500 m ⩔ 650 m

Jour 3 : Charmey – Les Paccots
env. 40 km (Singletrails : 7 km) ⩓ 1'410 m ⩔ 1'230 m

Jour 4 : Les Paccots – Montreux | Départ
env. 30 km (Singletrails : 1 km) ⩓ 780 m ⩔ 1'445 m

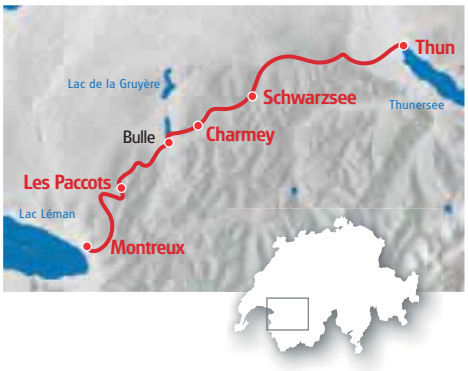

Caractéristiques
Une bonne condition physique est absolument nécessaire pour les montées de la région du Gantrisch. La première étape est également plus difficile d'un point de vue technique. Le trajet est ensuite plus simple et des sentiers apportent un peu de changement.

Arrivée possible tous les jours 10.04. – 17.10.
Saison 1 : 10.04. – 07.05. | 18.09. – 17.10.
Saison 2 : 08.05. – 17.09.

Prix

Code de réservation	CH-BEATM-04X
Saison 1	529.-
Saison 2	565.-
Suppl. chambre simple	125.-
Mountain bike tout-suspendu	189.-

Catégorie : hôtels de classe moyenne

Nuits supplémentaires

Thoune	115.-
Suppl. chambre simple	50.-
Montreux	79.-
Suppl. chambre simple	40.-

Prestations
- 3 nuitées avec petit-déjeuner
- Transferts des bagages quotidiens
- Frais de récupération des bagages à la gare
- Itinéraire parfaitement élaboré
- Documents de voyage détaillés (1x par chambre)
- Données GPS disponibles
- Assistance téléphonique

A noter
- Taxe de séjour à régler sur place

Séjour randonnée en liberté

4 jours / 3 nuits

EXPÉRIENCE EN PLEINE NATURE | MONTAGNE & VALLÉE

www.eurotrek.ch/fr-chemin-panorama-alpin

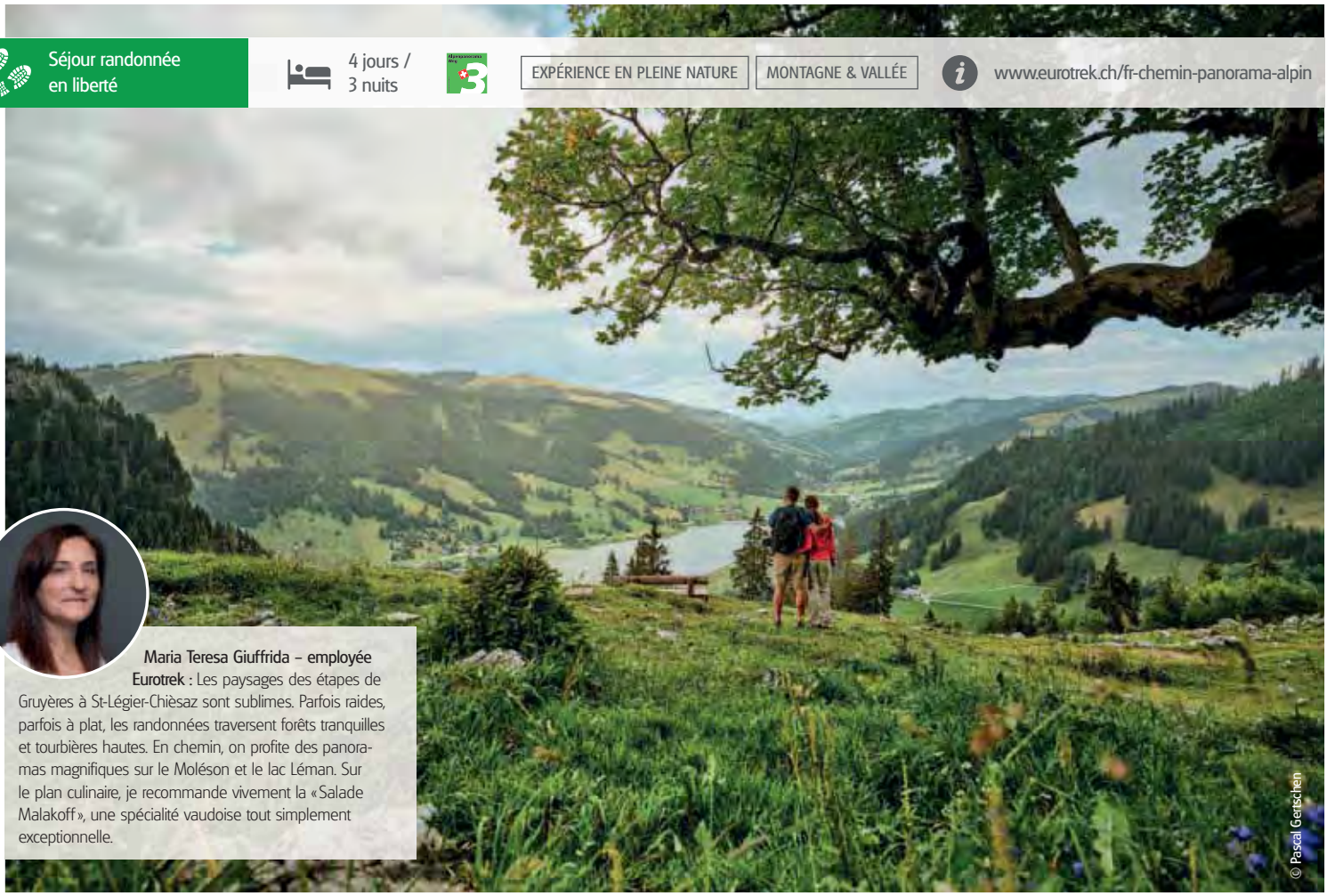



Maria Teresa Giuffrida – employée Eurotrek : Les paysages des étapes de Gruyères à St-Légier-Chièsaz sont sublimes. Parfois raides, parfois à plat, les randonnées traversent forêts tranquilles et tourbières hautes. En chemin, on profite des panoramas magnifiques sur le Moléson et le lac Léman. Sur le plan culinaire, je recommande vivement la « Salade Malakoff », une spécialité vaudoise tout simplement exceptionnelle.

© Pascal Gertschen

CHEMIN PANORAMA ALPIN

Du Schwarzsee au lac Léman.

Premier temps fort de cette randonnée : le lac Noir et ses eaux sombres. La légende dit qu'il tient sa couleur d'un géant qui y aurait lavé ses pieds. Au fil de votre randonnée, le lac, superbe, prend des teintes parfois turquoise , parfois bleu-foncé. Vous continuez à travers les gorges sauvages de la Jogne vers la commune de Gruyères surplombée par un château à quatre tours. Vous passez quelques fromageries d'alpage tout en grimpant au Moléson puis rejoignez la station de sports d'hiver des Paccots par des prairies verdoyantes. Une randonnée le long de ses rives à travers les vignobles du Lavaux achève ce voyage.

Jour 1 : Arrivée à Schwarzsee | Schwarzsee – Jaun
env. 4.5 h | env. 14 km | ↑ 715 m | ↓ 770 m

Jour 2 : Jaun – Gruyères
env. 6.5 h | env. 23.5 km | ↑ 570 m | ↓ 775 m

Jour 3 : Gruyères – Les Paccots
env. 5 h | env. 17 km | ↑ 925 m | ↓ 670 m

Jour 4 : Les Paccots – Montreux | Départ
env. 4 h | env. 14 km | ↑ 435 m | ↓ 940 m

Caractéristiques
Un itinéraire particulièrement beau à travers les Préalpes. Une bonne condition physique est nécessaire pour les étapes plus longues. Grands temps forts du séjour: l'itinéraire par le col Euschelpass jusqu'à la vallée de la Jogne et la randonnée par le Moléson jusqu'aux Paccots.

Arrivée possible tous les jours 01.05. – 17.10.
Saison 1 : 01.05. – 07.05. | 18.09. – 17.10.
Saison 2 : 08.05. – 17.09.

Prix

Code de réservation	CH-FRWSM-04X
Saison 1	539.-
Saison 2	565.-
Suppl. chambre simple	105.-

Catégorie : hôtels de classe moyenne & pensions

Nuits supplémentaires

Schwarzsee	115.-
Suppl. chambre simple	50.-
Montreux	79.-
Suppl. chambre simple	40.-

Prestations
- 3 nuitées avec petit-déjeuner
- Acheminement quotidien des bagages
- Frais de prise en charge des bagages à la gare
- Entrée à la Maison Cailler à Broc
- Itinéraire parfaitement élaboré
- Documents de voyage détaillés (1x par chambre)
- Données GPS disponibles
- Assistance téléphonique

A noter
- Taxe de séjour à régler sur place

5 jours / 4 nuits

CLASSIQUE | EXPÉRIENCE EN PLEINE NATURE | CULTURE

www.eurotrek.ch/fr-via-jacobi

Séjour randonnée en liberté



© Fribourg Tourisme

VIA JACOBI: INTERLAKEN – ROMONT

Du Bödeli au château de Romont.

Le lac de Thoune, étincelant avec ses vignobles et son château, attend les pèlerins de la Via Jacobi. Puis, vous traversez la région du Gantrisch en passant par de petits villages, des chapelles et des églises. Une escale dans la cité médiévale de Fribourg, puis à Romont. Le château Romont domine majestueusement cette ville fortifiée, capitale suisse du vitrail.

Jour 1 : Arrivée à Interlaken | Interlaken – Spiez
env. 4 h ⟷ env. 13 km ⌃ 445 m ⌄ 445 m

Jour 2 : Spiez – Watenwil
env. 5 h ⟷ env. 22 km ⌃ 460 m ⌄ 415 m

Jour 3 : Wattenwil – Schwarzenburg
env. 6 h ⟷ env. 22 km ⌃ 695 m ⌄ 565 m

Jour 4 : Schwarzenburg – Fribourg
env. 5.5 h ⟷ env. 21 km ⌃ 390 m ⌄ 560 m

Jour 5 : Fribourg – Romont | Départ
env. 7 h ⟷ env. 28 km ⌃ 610 m ⌄ 500 m

Caractéristiques

Des chemins de randonnées agréables vous emmènent à travers la région fribourgeoise. Il n'y a que quelques montées. Pour les longues étapes vous devez apporter avec vous une bonne condition de base.

Arrivée possible tous les jours 20.03. – 17.10.
Saison 1 : 20.03. – 26.03. | 10.04. – 07.05. | 18.09. – 17.10.
Saison 2 : 27.03. – 09.04. | 08.05. – 17.09.

Prix

Code de réservation	CH-BEWIR-05X
Saison 1	699.-
Saison 2	739.-
Suppl. chambre simple	215.-

Catégorie : hôtels de classe moyenne et hostellerie

Nuits supplémentaires

Interlaken	95.-
Suppl. chambre simple	35.-
Romont	79.-
Suppl. chambre simple	40.-

Prestations

- 4 nuitées avec petit déjeuner
- Transferts des bagages quotidiens
- Frais de récupération des bagages à la gare
- Trajet en bateau de Merlingen à Spiez
- Itinéraire parfaitement élaboré
- Documents de voyage détaillés (1x par chambre)
- Données GPS disponibles
- Assistance téléphonique

A noter

- Taxe de séjour à régler sur place

Séjour randonnée en liberté

6 jours / 5 nuits

CONSEIL D'INITIÉ | RIVIÈRES & LACS

www.eurotrek.ch/fr-trans-swiss-trail

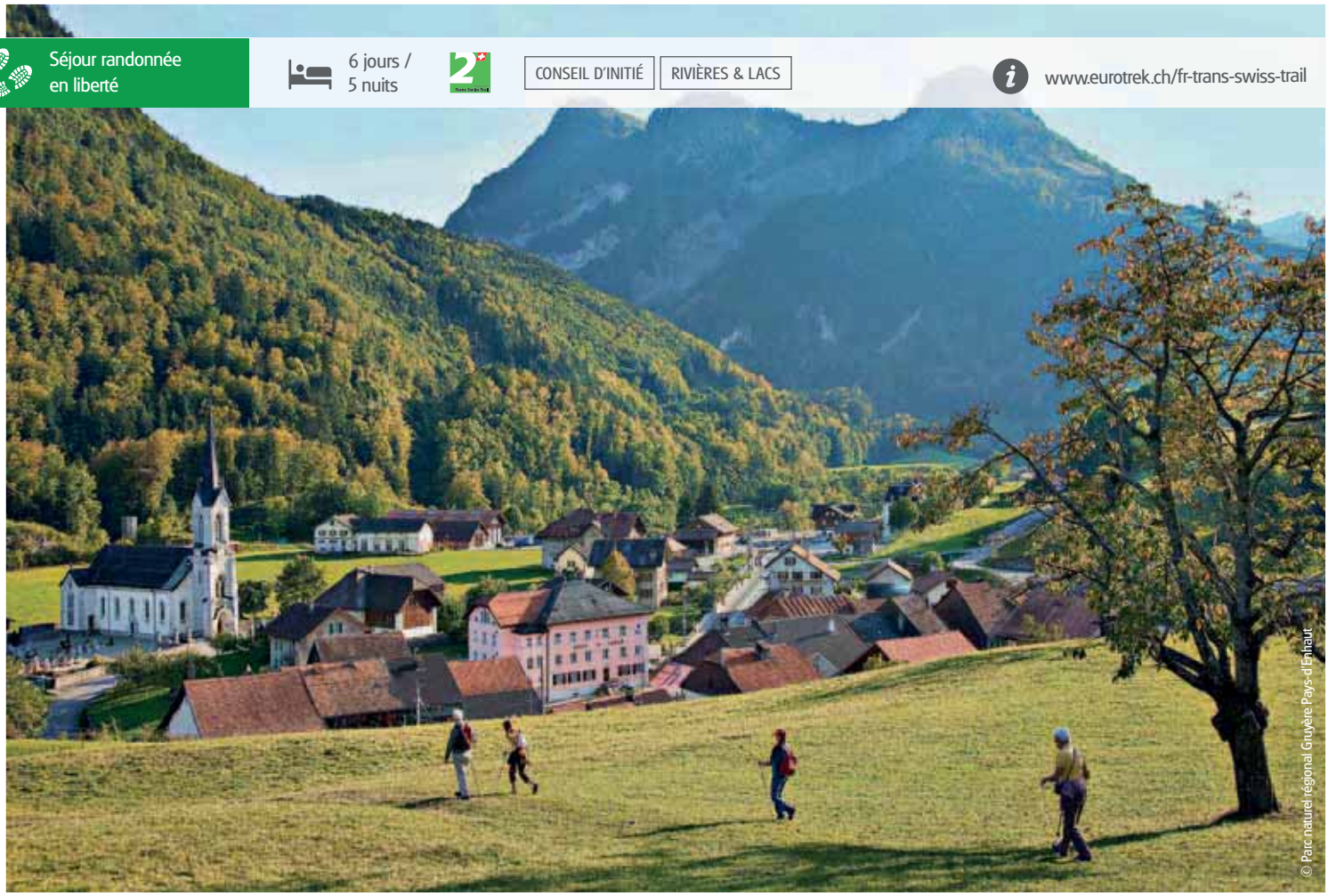

© Parc naturel régional Gruyère Pays-d'Enhaut

TRANS SWISS TRAIL :
Du Pays des Trois Lacs à l'Emmental.

Au départ de Neuchâtel et de ses palafittes historiques, vous passez la réserve naturelle du Fanel en empruntant le Trans Swiss Trail. Cette gigantesque roselière abrite plus de 300 espèces d'oiseaux. Encore quelques enjambées avant d'atteindre Morat et son beau centre historique. Prochain arrêt , la ville de Laupen, un petit bijou à ne pas manquer. Après l'agitation des ruelles animées de Berne, vous poursuivez votre chemin par des sentiers tranquilles le long de l'Aar et de l'Emme. Enfin, les villages authentiques et leurs hôtes chaleureux vous accueillent à la fin de votre voyage en Emmental.

Jour 1 : Arrivée à Neuchâtel | Neuchâtel – Morat
env. 4.5 h | env. 16 km | 320 m | 300 m

Jour 2 : Morat – Laupen
env. 3.5 h | env. 14 km | 230 m | 195 m

Jour 3 : Laupen – Köniz/Berne
env. 5.5 h | env. 22 km | 390 m | 335 m

Jour 4 : Köniz/Berne – Worb
env. 4 h | env. 16 km | 250 m | 165 m

Jour 5 : Worb – Ranflüh
env. 6.5 h | env. 24 km | 630 m | 620 m

Jour 6 : Ranflüh – Langnau en Emmental | Départ
env. 2 h | env. 8 km | 75 m | 20 m

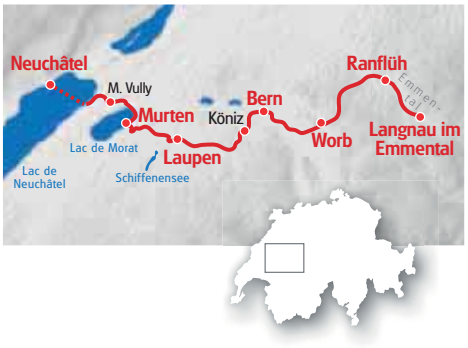

Caractéristiques
Étapes simpleset peu fatigantes. Quelques montées et descentes raides présentent les seuls défis de cette randonnée.

Arrivée possible tous les jours 20.03. – 17.10.
Saison 1 : 20.03. – 26.03. | 10.04. – 07.05. | 18.09. – 17.10.
Saison 2 : 27.03. – 09.04. | 08.05. – 17.09.

Prix

Code de réservation	CH-FRWNL-06X
Saison 1	799.-
Saison 2	845.-
Suppl. chambre simple	179.-

Catégorie : hôtels de classe moyenne et auberges

Nuits supplémentaires

Neuchâtel	115.-
Suppl. chambre simple	50.-
Langnau en Emmental	85.-
Suppl. chambre simple	40.-

Prestations
- 5 nuitées avec petit-déjeuner
- Acheminement quotidien des bagages
- Frais de prise en charge des bagages à la gare
- Itinéraire parfaitement élaboré
- Documents de voyage détaillés (1x par chambre)
- Données GPS disponibles
- Assistance téléphonique

A noter
- Trajets en transport publics non inclus (bâteau Neuchâtel – Cudrefin, bus Fischermätteli – Berne, env. CHF 10.- avec demi-tarif)
- Taxe de séjour à régler sur place

5 jours / 4 nuits

MONTAGNE & VALLÉE | CONSEIL D'INITIÉ | EXPÉRIENCE EN PLEINE NATURE

Séjour randonnée en liberté

© Pascal Gertschen

DE REFUGE EN REFUGE

PARC NATUREL RÉGIONAL GRUYÈRE PAYS-D'ENHAUT

Le Parc affirme une identité alpestre et rurale encore préservée. Le paysage s'impose dans une belle diversité qui reflète des siècles d'activités humaines : les vallées, les prairies de l'agriculture de montagne, les forêts, les alpages, les parois rocheuses. Berceau d'une civilisation fromagère, il se réclame de l'économie alpestre, de ses produits et d'un Patrimoine bâti exceptionnel.

www.gruyerepaysdenhaut.ch

Parc naturel régional Gruyère Pays-d'Enhau

CHEMIN DES PRÉALPES FRIBOURGEOISES

Des panoramas riches et variés.

Les doux reliefs des Préalpes parcourent la région de La Gruyère. La variété et la beauté des paysages en font un paradis de la randonnée. L'itinéraire commence dans le village de Plaffeien et se dirige vers Schwarzsee via des collines offrant de belles vues. Les paysages deviennent plus secs et les sommets plus escarpés. Vous franchissez des gorges et des cols et achevez votre voyage dans le Parc naturel régional Gruyère Pays-d'Enhaut. Découverte d'une petite contrée avec une incroyable diversité de paysages !

Jour 1 : Arrivée à Plaffeien | Plaffeien – Schwarzsee
env. 3 h | env. 10 km | ↑ 310 m | ↓ 110 m

Jour 2 : Schwarzsee – Jaun
env. 4 h | env. 12 km | ↑ 715 m | ↓ 760 m

Jour 3 : Jaun – Gastlosen – Chalet du Soldat
env. 6 h | env. 15 km | ↑ 1'435 m | ↓ 680 m

Jour 4 : Chalet du Soldat – Château d'Oex
env. 7.5 h | env. 24 km | ↑ 1'035 m | ↓ 1'790 m

Jour 5 : Départ ou prolongation du séjour

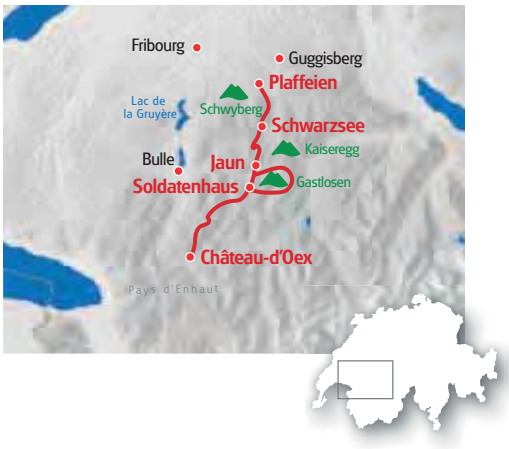

Caractéristiques
Premières étapes faciles suivies d'un paysage alpin plus exigeant à partir de Jaun. Le tour des Gastlosen nécessite un pied sûr et la randonnée jusqu'à Château-d'Oex une bonne condition physique.

Arrivée possible tous les jours 12.06. – 10.10.
Saison 1 : 12.06. – 03.07. | 18.09. – 10.10.
Saison 2 : 04.07. – 17.09.

Prix

Code de réservation	CH-FRWPC-05X
Saison 1	599.-
Saison 2	639.-
Suppl. chambre simple (3 x)	129.-

Catégorie : hôtels de classe moyenne et auberges, 1x refuge alpin au confort simple, hôtel 4* au Schwarzsee

Nuits supplémentaires

Plaffeien	85.-
Suppl. chambre simple	45.-
Château d'Oex	79.-
Suppl. chambre simple	40.-

Prestations
- 4 nuitées avec petit-déjeuner
- 1x demi-pension (Chalet du Soldat)
- Acheminement quotidien des bagages (sauf Chalet du Soldat)
- Frais de prise en charge des bagages à la gare
- Itinéraire parfaitement élaboré
- Documents de voyage détaillés (1x par chambre)
- Données GPS disponibles
- Assistance téléphonique

A noter
- Taxe de séjour à régler sur place

ostschweiz.ch
UND FÜRSTENTUM LIECHTENSTEIN

SUISSE ORIENTALE

SOUS LE SIGNE DE L'EAU

Reto Zingg: En Suisse orientale, l'eau, omniprésente, est chère à notre cœur. Pour moi, rien de plus agréable un doux soir d'été, que de s'installer au restaurant, après un tour de vélo éreintant, pour déguster la prise du jour en laissant son regard vagabonder sur les eaux scintillantes du lac de Constance. Au bord du Rhin, il est aussi possible de manger en toute tranquillité, loin de l'agitation du rivage. En randonnant le long du fleuve, vous verrez les habitants naviguer sur leurs petits bateaux qui leur permettent de pêcher, d'aller se baigner ou encore de se rendre d'un point A à un point B. On les imagine se lever tôt le matin, partir s'acheter de petits pains chauds pour ensuite aller profiter de ce paradis fluvial.

APERÇU DU SÉJOUR

Vélo

www.eurotrek.ch/suisse-orientale-velo

Lac de Constance – Lac Majeur 75
Route du Rhin 72
Route du Rhin – Variantes en ligne
Les fermes du Rhin 74

VTT

www.eurotrek.ch/suisse-orientale-vtt

Panorama Bike: Suisse orientale 76

Randonnée

www.eurotrek.ch/suisse-orientale-randonnee

Chemin panorama alpin 80
Patrimoine de Sardona 77
Via Alpina 78
Via Jacobi 79

Séjour vélo en liberté | 10 jours / 9 nuits | CLASSIQUE | RIVIÈRES & LACS | TRANQUILLE

Günther Lämmerer – directeur d'Eurotrek : Ce qui m'a impressionné sur ce séjour, c'est combien les rives du Rhin en Thurgovie sont animées. Tous les quelques mètres, vous tombez sur un bistrot ou une auberge ! Et de temps en temps, vous traversez un petit village avec de belles maisons à colombages. Par exemple, Gottlieben, que je ne connaissais pas. Ce village au bord du Rhin est vraiment pittoresque !

VARIANTES

Vous pouvez également réserver ce voyage dans des variantes plus courtes comme la « Vallée du Rhin & Rhin antérieur » de Andermatt à Rorschach environs (5 jours / 4 nuits), « Les temps forts du Rhin » de Rorschach environs à Bâle (5 jours / 4 nuits) ou « Les Auberges de Jeunesse au fil du Rhin » de Coire à Bad Zurzach (7 jours / 6 nuits). Plus d'informations sur notre site.

ROUTE DU RHIN

Les gorges, les chutes du Rhin & le lac de Constance.

La Route du Rhin parcourt l'est de la Suisse en un grand arc. Le séjour démarre par le passage du col de l'Oberalp, à proximité de la source du Rhin et mène ensuite dans la région romanchophone de Surselva. Des vues impressionnantes sur les gorges sauvages de la Ruinaulta vous attendent avant de partir à la découverte de la capitale rhétique, Coire. Tout comme le foehn, vous parcourez la Seigneurie grisonne (Bündner Herrschaft) et la digue du Rhin jusqu'au lac de Constance où les vergers, châteaux et les bavardages enjoués des touristes agrémentent les rivages de la « mer souabe » et ses reflets verts-argentés.

Jour 1 : Arrivée à Andermatt | Andermatt – Disentis

env. 30 km ↗ 650 m ↘ 940 m

Prise en charge de vos bagages à Andermatt. La source du Rhin jaillit du massif de l'Oberalp, à proximité du col, au lac de Toma. Le passage du col représente le plus grand défi de votre séjour ! Le Val Tujetsch abrite un gisement de minéraux parmi les plus riches et intéressants des Alpes ainsi que le village monastique de Disentis, votre destination.

Jour 2 : Disentis – Ilanz

env. 35 km ↗ 770 m ↘ 325 m

La Surselva, qui signifie en français « au-dessus de la forêt », est la plus grande région romanchophone du canton des Grisons. Toujours accompagné des eaux bouillonnantes du Rhin, les montées et descentes se succèdent et vous traversez de charmants hameaux.

Jour 3 : Ilanz – Maienfeld/Bad Ragaz

env. 55–60 km ↗ 655–715 m ↘ 825–910 m

Ébahi, vous découvrez les gorges du Rhin antérieur, surnommées à juste titre le Grand Canyon de Suisse, avant de rejoindre Coire, la plus ancienne ville du nord des Alpes, qui possède aussi la plus haute densité de restaurants de Suisse. Prenez le temps de flâner avant de poursuivre tranquillement le long du cours d'eau. Le soir, vous atteignez Maienfeld, la patrie du célèbre Pinot noir.

Jour 4 : Maienfeld/Bad Ragaz – Buchs

env. 20–25 km ↗ 65–75 m ↘ 25–150 m

Située sur des alluvions de schiste, la Seignerie grisonne « Bündner Herrschaft » est le jardin fertile et la cave à vins des Grisons, mais aussi le pays natal de Heidi !

Jour 5 : Buchs – Rorschach environs

env. 65 km ↗ 195 m ↘ 240 m

La vallée du Rhin saint-galloise est souvent privilégiée par la chaleur du foehn. Des surfaces importantes ont été gagnées dans la vallée lors des corrections du fleuve. Ainsi est né le plus grand delta d'eau douce d'Europe avec une riche population d'oiseaux.

Arrivée possible tous les jours 12.06. – 10.10.
Saison 1 : 12.06. – 03.07. | 18.09. – 10.10.
Saison 2 : 04.07. – 17.09.

Prix	Cat. A	Cat. B
Code de réservation CH-ZSRAB	-10A	-10B
Saison 1	1'395.-	1'245.-
Saison 2	1'449.-	1'285.-
Suppl. chambre simple	485.-	375.-
Location vélo 27-vitesses	155.-	155.-
Vélo électrique	305.-	305.-

Cat. A: hôtels 3* et 4*
Cat. B: hôtels de classe moyenne et auberges

Nuits supplémentaires	Cat. A	Cat. B
Andermatt	79.-	79.-
Suppl. chambre simple	35.-	35.-
Rorschach environs	115.-	79.-
Suppl. chambre simple	50.-	35.-
Bâle	115.-	79.-
Suppl. chambre simple	50.-	40.-

© Switzerland Tourism – Ivo Scholz

www.eurotrek.ch/fr-route-du-rhin

© Switzerland Tourism – Andre Meier

PARC NATUREL SCHAFFHOUSE

Betteraves, vignes, Rhin : avec ses paysages naturels et ruraux, la région de Schaffhouse est unique. Les collines du Randen, les vastes vignobles et terres agricoles, les forêts ainsi que les villages typiques et le Rhin vous invitent à faire de la randonnée, du vélo et du bateau hors des sentiers battus.

www.naturpark-schaffhausen.ch

Jour 6 : Rorschach environs – Kreuzlingen/Gottlieben

env. 35–45 km ↑ 195–225 m ↓ 190–225 m

Le lac de Constance : l'âme de l'Europe. Les environs de cette « mer souabe » scintillant de vert et d'argent constituent un paysage culturel séculaire. Malgré la vie animée de ses rives, la Thurgovie reste une région idyllique avec des châteaux et de grands vergers.

Jour 7 : Kreuzlingen/Gottlieben – Schaffhouse

env. 45–50 km ↑ 330–360 m ↓ 325–350 m

Le charmant paysage du lac inférieur attirait déjà Napoléon. La ville richement décorée de Stein am Rhein attire chaque année des milliers de touristes, tout comme les chutes du Rhin, près de Schaffhouse, les plus importantes chutes d'eau d'Europe.

Jour 8 : Schaffhouse – Bad Zurzach

env. 50 km ↑ 570 m ↓ 620 m

Pour passer, le Rhin supérieur se faufile entre la Forêt-Noire et le Jura, tantôt large et paisible, tantôt étroit et sauvage. Les romantiques paysages alluviaux et les petites villes historiques bordant le fleuve apportent une note culturelle à cette étape.

Jour 9 : Bad Zurzach – Rheinfelden

env. 55 km ↑ 305 m ↓ 375 m

L'étape démarre à Bad Zurzach, véritable oasis de bien-être, et mène jusqu'au village des quatre ponts, Koblenz, non loin du lac artificiel de Klingnau. Après la pittoresque bourgade de Laufenburg, l'étape arrive à son terme à Rheinfelden, la plus ancienne cité suisse de la dynastie des Zähringen.

Jour 10 : Rheinfelden – Bâle | Départ

env. 25 km ↑ 155 m ↓ 150 m

Faire du vélo là où les Romains s'affairaient jadis : vous découvrez le site archéologique Augusta Raurica, son imposant théâtre et son trésor d'argenterie. Vous distinguez bientôt Bâle, qui séduit par sa vie culturelle et son joyeux tumulte.

Prestations

- 9 nuitées dans la catégorie sélectionnée avec petit-déjeuner
- Acheminement quotidien des bagages
- Frais de prise en charge des bagages à la gare
- Itinéraire parfaitement élaboré
- Documents de voyage détaillés (1x par chambre)
- Données GPS disponibles
- Assistance téléphonique

A noter

- Taxe de séjour à régler sur place

■■■□ Caractéristiques

La Route du Rhin démarre par un dénivelé exigeant. Après le passage du Col de l'Oberalp et du relief alpin de la Surselva, l'itinéraire emprunte un chemin panoramique spectaculaire à travers le « Grand Canyon Suisse» avec les gorges du Rhin. S'ensuit une succession de montées et descentes à travers les vignobles de la Seigneurie grisonne. À partir de Bad Ragaz, vous longez principalement les rives du Rhin.

Séjour vélo en liberté | 7 jours / 6 nuits | RIVIÈRES & LACS | TRANQUILLE

LES FERMES DU RHIN

La Route du Rhin en famille.

Quiconque affirme que les agriculteurs sont tous conservateurs et dépourvus de créativité n'est encore jamais allé au lac de Constance. Ici, nombreuses sont les fermes à faire souffler un vent nouveau avec leurs idées originales et leur passion. Ce séjour à vélo vous emmène d'une ferme à l'autre. Si le cœur vous en dit, vous pourrez participer à la vie quotidienne de l'exploitation et faire connaissance avec les animaux. Vous roulerez principalement en terrain plat, le long du Rhin, sur des routes très peu fréquentées. Les villages pittoresques et les plages jalonnent l'itinéraire offrant maintes occasions de faire une pause et de se baigner. Le lac de Constance et les rives du Rhin n'attendent plus que vous !

Jour 1 : Arrivée à Thal
Jour 2 : Thal – Frasnacht bei Arbon
env. 20 km ↗ 75 m ↘ 75 m
Jour 3 : Frasnacht bei Arbon – Ermatingen
env. 35 km ↗ 275 m ↘ 195 m
Jour 4 : Ermatingen – Hemishofen
env. 25 km ↗ 215 m ↘ 290 m
Jour 5 : Hemishofen – Flaach
env. 35 km ↗ 310 m ↘ 375 m
Jour 6 : Flaach – Bad Zurzach
env. 35 km ↗ 365 m ↘ 370 m
Jour 7 : Départ ou prolongation du séjour

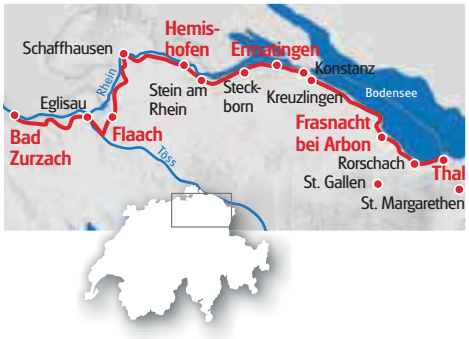

Caractéristiques
Idéales pour les familles, la piste cyclable du lac de Constance et la Route du Rhin sont des itinéraires principalement à plat avec très peu de circulation. De courtes ascensions ici et là, mais ces dernières ne posent pas grand problème pour les enfants de 8 ans et plus.

Arrivée possible tous les jours 10.04. – 17.10.
Saison 1 : 10.04. – 07.05. | 18.09. – 17.10.
Saison 2 : 08.05. – 17.09.

Prix

Code de réservation	CH-OSFTZ-07X
Saison 1	579.-
Enfants 8–15 ans	425.-
Saison 2	599.-
Enfants 8–15 ans	449.-
Location vélo 27-vitesses	125.-
Vélo pour enfants	79.-
Vélo électrique	249.-

Catégorie : dormir dans la paille dans des fermes, hôtel 4* à Bad Zurzach

Nuits supplémentaires

Thal	45.-
Enfants 8–15 ans	40.-
Bad Zurzach	115.-
Enfants 8–15 ans	75.-

Prestations
- 6 nuitées avec petit-déjeuner
- Acheminement quotidien des bagages
- Entrée aux thermes de Bad Zurzach
- Itinéraire parfaitement élaboré
- Documents de voyage détaillés (1x par chambre)
- Données GPS disponibles
- Assistance téléphonique

A noter
- Taxe de séjour à régler sur place
- Sac de couchage nécessaire pour les nuitées dans la paille.

6 jours / 5 nuits

MONTAGNE & VALLÉE | VÉLO ÉLECTRIQUE

Séjour vélo en liberté

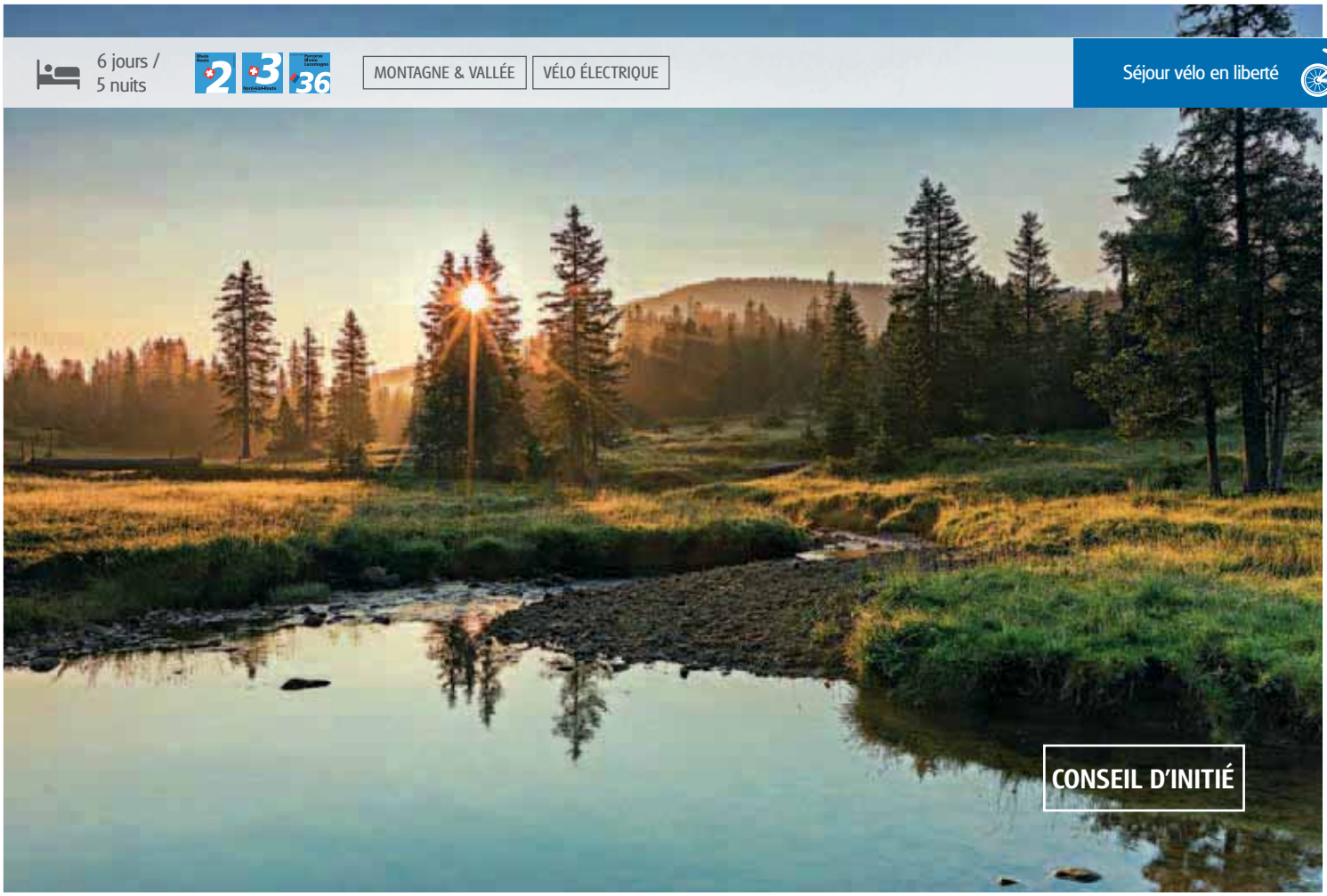

LAC DE CONSTANCE – LAC MAJEUR

Les Alpes par des sentiers méconnus.

Alors que la moitié de l'Europe se rend dans le sud en franchissant le col du Saint-Gothard, l'ancienne route commerciale passant par le Lukmanier est presque tombée dans l'oubli. La précision suisse et le calme vous attendent sur les rives du lac de Constance que vous suivez jusqu'à la frontière autrichienne. Le Rhin vous accompagne alors à travers la Seigneurie grisonne et les impressionnantes gorges du Rhin dans la Haute Vallée de la Surselva. Une petite pause dans le village monastique de Disentis vous redonne des forces pour le trajet à vélo via le paysage aride du col du Lukmanier qui donne accès au sud.

Jour 1 : Arrivée à Kreuzlingen | Kreuzlingen – Région de Rorschach
env. 50 km ↑ 225 m ↓ 225 m

Jour 2 : Région de Rorschach – Buchs SG
env. 65 km ↑ 250 m ↓ 205 m

Jour 3 : Buchs SG – Coire
env. 50 km ↑ 445 m ↓ 310 m

Jour 4 : Coire – Disentis
env. 70 km ↑ 1'410 m ↓ 825 m

Jour 5 : Disentis – Col du Lukmanier – Biasca
env. 40–60 km ↑ 110–1'100 m ↓ 1'730–1'870 m

Jour 6 : Biasca – Locarno | Départ
env. 45 km ↑ 190 m ↓ 290 m

Caractéristiques

L'itinéraire chemine à plat le long du lac de Constance et dans la vallée du Rhin. A partir de Coire, les montées se succèdent et les sentiers deviennent plus escarpés au cœur des Gorges du Rhin. Le passage par le Col du Lukmanier, l'étape « reine » de ce séjour, peut être raccourci grâce aux transports publiques. Les routes secondaires du Tessin sont peu fréquentées.

Arrivée possible tous les jours 12.06. – 17.10.
Saison 1 : 12.06. – 03.07. | 18.09. – 17.10.
Saison 2 : 04.07. – 17.09.

Prix

Code de réservation	CH-OSRKL-06X
Saison 1	769.-
Saison 2	825.-
Suppl. chambre simple	225.-
Location vélo 27-vitesses	115.-
Vélo électrique	235.-

Catégorie : hôtels de classe moyenne

Nuits supplémentaires

Kreuzlingen	79.-
Suppl. chambre simple	40.-
Locarno	85.-
Suppl. chambre simple	65.-

Prestations

- 5 nuitées, avec petit-déjeuner
- Acheminement quotidien des bagages
- Frais de prise en charge des bagages à la gare
- Itinéraire parfaitement élaboré
- Documents de voyage détaillés (1x par chambre)
- Données GPS disponibles
- Assistance téléphonique

A noter

- Trajet en bus facultatif de Disentis au col du Lukmanier avec vélo, non inlcus. Prix env. CHF 25.- avec demi-tarif
- Taxe de séjour à régler sur place

Séjour VTT en liberté | 4 jours / 3 nuits | MONTAGNE & VALLÉE | SPORTIF | www.eurotrek.ch/fr-panorama-bike

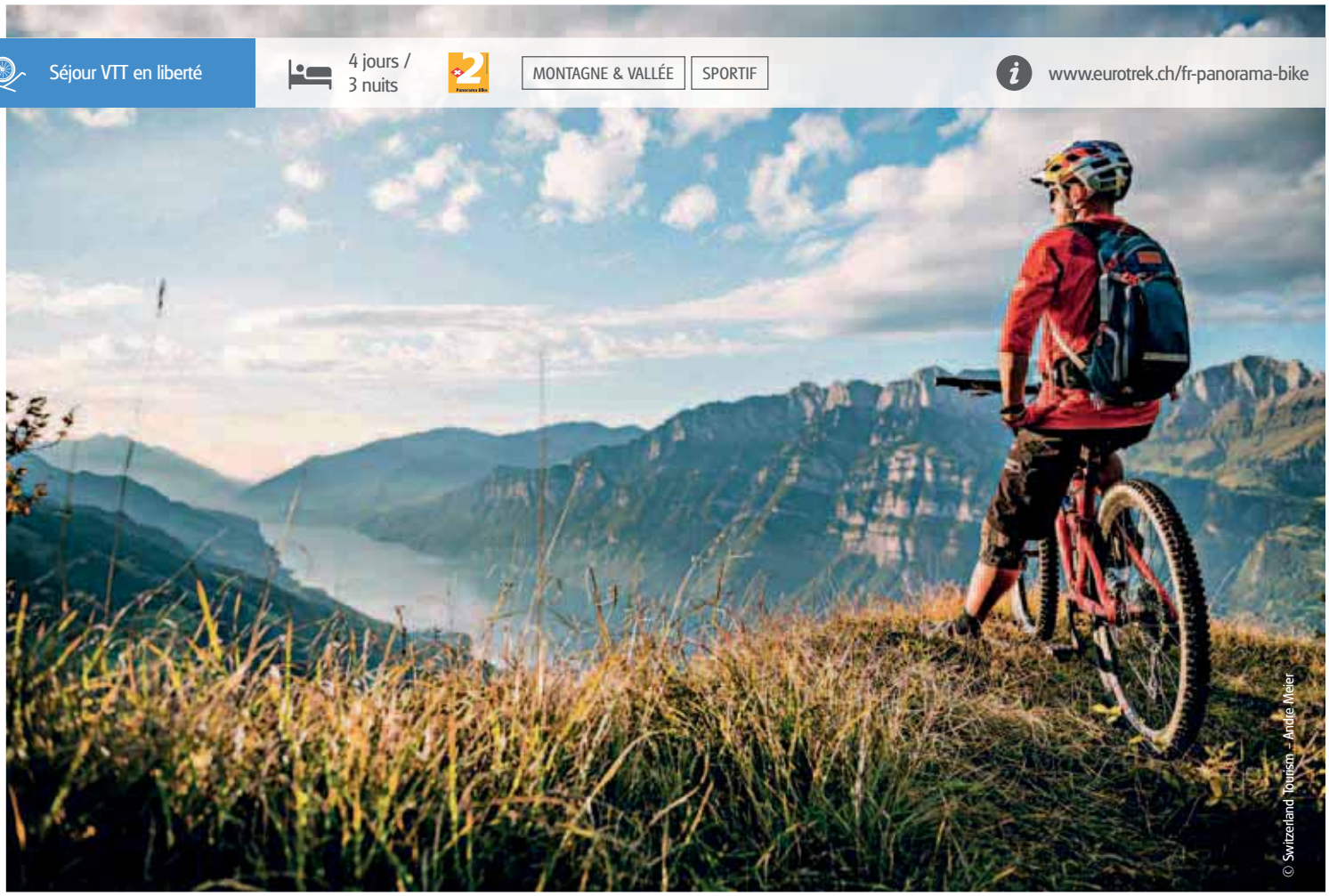

PANORAMA BIKE : SUISSE ORIENTALE

Säntis & Churfirsten.

L'itinéraire commence durement dès les rives du lac de Constance. Vous gagnez de la hauteur et atteignez les collines de l'Appenzell. Jetez un coup d'oeil derrière vous, le spectacle des eaux scintillantes du lac est superbe. Respirez profondément avant d'entamer la descente vers Trogen. L'itinéraire se poursuit vers les maisons colorées de l'Appenzell, passe au pied du Säntis avant de pénétrer dans le Toggenburg. En fin de séjour, vous vous dirigez vers le lac de Walen en longeant les Churfirsten. Cette partie du Panorama Bike porte admirablement bien son nom et dévoile les plus beaux paysages de la Suisse orientale.

Jour 1 : Arrivée à Rorschach | Rorschach – Trogen
env. 20 km (Singletrails : 1 km) ↑ 940 m ↓ 555 m

Jour 2 : Trogen – Appenzell
env. 25 km (Singletrails : 0 km) ↑ 740 m ↓ 750 m

Jour 3 : Appenzell – Stein SG
env. 35 km (Singletrails : 1 km) ↑ 1'260 m ↓ 1'185 m

Jour 4 : Stein SG – Ziegelbrücke | Départ
env. 25 km (Singletrails : 0 km) ↑ 725 m ↓ 1'150 m

Caractéristiques
Un régal pour les yeux et un itinéraire plutôt facile : le Panorama Bike en Suisse orientale est apprécié pour ses étapes paisibles et agréables, sans exigence physique ou technique particulière. Un parcours à vélo à travers les collines de l'Appenzell et le Toggenburg, idéal pour les amateurs de tranquillité.

Arrivée possible tous les jours 10.04. – 17.10.
Saison 1 : 10.04. – 07.05. | 18.09. – 17.10.
Saison 2 : 08.05. – 17.09.

Prix

Code de réservation	CH-OSARZ-04X
Saison 1	495.-
Saison 2	525.-
Suppl. chambre simple	135.-
Mountain bike tout-suspendu	189.-

Catégorie : hôtels 3*

Nuits supplémentaires

Rorschach	115.-
Suppl. chambre simple	50.-
Weesen/Amden	75.-
Suppl. chambre simple	40.-

Prestations
- 3 nuitées avec petit-déjeuner
- Acheminement quotidien des bagages
- Frais de prise en charge des bagages à la gare
- Itinéraire parfaitement élaboré
- Documents de voyage détaillés (1x par chambre)
- Données GPS disponibles
- Assistance téléphonique

A noter
- Taxe de séjour à régler sur place

5 jours / 4 nuits

MONTAGNE & VALLÉE | SPORTIF | CONSEIL D'INITIÉ

Séjour randonnée en liberté

Nina Fluri – employée Eurotrek :
Ce séjour est plus exigeant qu'il n'en a l'air ! Mais chaque goutte de sueur en vaut la peine car l'itinéraire offre chaque jour aux randonneurs un panorama magnifique. La randonnée chemine loin des flux touristiques ; c'est dans les hébergements, le soir, que vous rencontrerez le plus de monde. Les deux refuges possèdent tous deux leur charme et une ambiance conviviale est garantie. Le Haut lieu tectonique Arena Sardona offre un paysage de montagne exceptionnel, qui mérite vraiment d'être exploré.

PATRIMOINE MONDIAL DE L'UNESCO : HAUT LIEU TECTONIQUE SUISSE SARDONA

Les Alpes doivent leur grandeur aux frictions entre l'Afrique et l'Europe. Depuis plusieurs millions d'années, leurs couches géologiques se chevauchent, se plissent et se cassent. Des phénomènes nettement visibles sur le haut lieu tectonique suisse Sardona. Ce bien, partagé entre le Canton de Glaris, Saint-Gall et Grisons, permet de visualiser concrètement l'histoire de la formation des Alpes.

ITINÉRAIRE DU PATRIMOINE DE SARDONA

L'orogenèse des Alpes.

Aucun autre endroit de Suisse ne permet de retracer la formation des Alpes aussi bien que la région de Sardona. C'est pour cette raison qu'elle a été inscrite au patrimoine mondial de l'UNESCO en 2008. Ici, le cœur des géologues bat plus vite et les randonneurs s'émerveillent tout autant face au paysage de haute montagne superbe et intact que dévoile cette randonnée alpine. Les nombreux petits lacs et les impressionnants sommets de la région de Sardona sont un véritable enchantement.

Jour 1 : Arrivée à Murg | Merlen – Spitzmeilenhütte CAS
env. 7.5 h | env. 19 km | ↑ 1'760 m | ↓ 770 m

Jour 2 : Spitzmeilenhütte CAS – Weisstannen
env. 5 h | env. 15.5 km | ↑ 480 m | ↓ 1'585 m

Jour 3 : Weisstannen – Sardonahütte
env. 7 h | env. 16 km | ↑ 1785 m | ↓ 665 m

Jour 4 : Sardonahütte – Elm
env. 7 h | env. 20 km | ↑ 910 m | ↓ 2'065 m

Jour 5 : Elm – Flims | Départ
env. 5.5–7.5 h | env. 11–17 km | ↑ 1'160–1'250 m | ↓ 820–1'690 m

Caractéristiques
Une randonnée exigeante. Ne pas avoir le vertige, être en bonne condition physique et avoir un pied sûr sont nécessaires pour pouvoir entreprendre l'itinéraire du patrimoine de Sardona.

Arrivée possible tous les jours
27.06. – 26.09.
Saison 1: 26.06. – 03.07. | 18.09. – 26.09.
Saison 2: 04.07. – 17.09.

Prix

Code de réservation	CH-OSWMF-05X
Saison 1	699.-
Saison 2	749.-
Suppl. chambre simple (2 x)	95.-

Catégorie : hôtels de classe moyenne , 2x dortoire dans les cabanes CAS

Nuits supplémentaires

Flims	115.-
Suppl. chambre simple	50.-

Prestations
- 4 nuitées avec petit déjeuner
- Demi-pension dans les cabanes de montagne (2 x)
- Transferts des bagages (Murg – Weisstannen, Weisstannen – Elm, Elm – Flims)
- Transfert Murg – Merlen
- Téléphérique Elm – Tschinglen-Alp
- Itinéraire parfaitement élaboré
- Documents de voyage détaillés (1 x par chambre)
- Données GPS disponibles
- Assistance téléphonique

A noter
- Téléphérique en option Alp Naraus – Foppa – Flims non inclus dans le prix, env. CHF 23.- par personne
- Taxe de séjour à régler sur place

Séjour randonnée en liberté

5 jours / 4 nuits

MONTAGNE & VALLÉE | SPORTIF

www.eurotrek.ch/fr-via-alpina

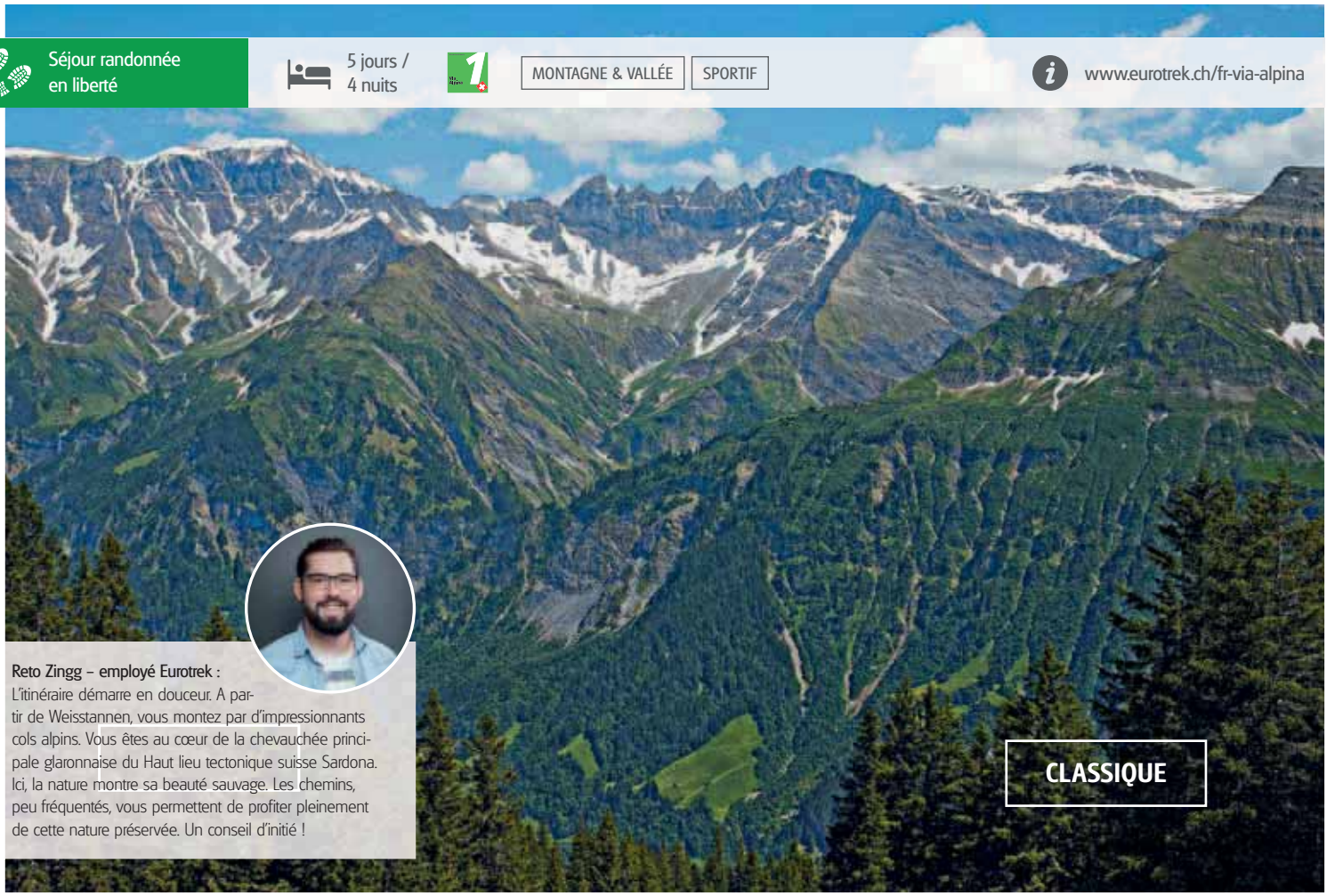

Reto Zingg – employé Eurotrek :
L'itinéraire démarre en douceur. A partir de Weisstannen, vous montez par d'impressionnants cols alpins. Vous êtes au cœur de la chevauchée principale glaronnaise du Haut lieu tectonique suisse Sardona. Ici, la nature montre sa beauté sauvage. Les chemins, peu fréquentés, vous permettent de profiter pleinement de cette nature préservée. Un conseil d'initié !

CLASSIQUE

VIA ALPINA : SUISSE ORIENTALE

Lichtenstein, vallée du Rhin & canton de Glaris.

Avec le château de Vaduz dans votre dos et la vallée du Rhin à vos pieds, vous voilà prêt à suivre l'un des plus beaux chemins de Grande Randonnée de la Suisse ! La Via Alpina vous emmène tout d'abord à la découverte de la région de Sargans, puis les vignobles font place aux hauts sommets : vous franchissez les cols de Foo et du Richetli pour atteindre la région de Glaris. Après une marche exigeante dévoilant l'impressionnant sommet du Hausstock, la première partie de la Via Alpina s'achève dans le village pittoresque de Linthal.

Jour 1 : Arrivée à Buchs | Vaduz – Sargans
env. 4.5 h | env. 18 km | 505 m | 480 m

Jour 2 : Sargans – Weisstannen
env. 4 h | env. 13 km | 790 m | 270 m

Jour 3 : Weisstannen – Elm
env. 7.5 h | env. 22 km | 1'385 m | 1'400 m

Jour 4 : Elm – Linthal
env. 7.5 h | env. 20 km | 1'080 m | 1'915 m

Jour 5 : Départ ou prolongation du séjour

Caractéristiques
Un départ en douceur, mais une arrivée éprouvante. L'itinéraire débute tranquillement par des chemins forestiers bien aménagés puis se poursuit dans un environnement alpin exigeant à travers la région de Glaris. Une bonne condition physique et un pied sûr sont requis, en particulier pour les étapes entre Weisstannen et Elm.

Arrivée possible tous les jours 26.06. – 26.09.
Saison 1 : 26.06. – 03.07. | 18.09. – 26.09.
Saison 2 : 04.07. – 17.09.

Prix

Code de réservation	CH-OSWVL-05X
Saison 1	585.-
Saison 2	599.-
Suppl. chambre simple	149.-

Catégorie : hôtels de classe moyenne et auberges

Nuits supplémentaires

Buchs SG	79.-
Suppl. chambre simple	40.-
Linthal	69.-
Suppl. chambre simple	30.-

Prestations
- 4 nuitées avec petit-déjeuner
- Acheminement quotidien des bagages
- Frais de prise en charge des bagages à la gare
- Trajet en télécabine Elm – Aempächli
- Itinéraire parfaitement élaboré
- Documents de voyage détaillés (1x par chambre)
- Données GPS disponibles
- Assistance téléphonique

A noter
- Trajet en bus à Vaduz non inclus dans le prix (CHF 3.- avec demi-tarif)
- Taxe de séjour à régler sur place

4 jours / 3 nuits | CULTURE | CLASSIQUE | www.eurotrek.ch/fr-via-jacobi | Séjour randonnée en liberté

PATRIMOINE MONDIAL DE L'UNESCO : DOMAINE CONVENTUEL DE SAINT-GALL

La somptueuse cathédrale de Saint-Gall est devenue l'emblème à part entière de la ville. Elle forme avec le domaine abbatial un ensemble historique unique. La célèbre bibliothèque est abritée dans ce qui est sans doute la plus belle salle de style rococo en Suisse. Cette «pharmacie de l'âme» renferme un trésor composé de 170'000 livres et 2'000 manuscrits du Moyen Age.

VIA JACOBI: RORSCHACH – EINSIEDELN

Patrimoine lacustre et monastique.

La Via Jacobi est un itinéraire au charme indéniable. Au départ du lac de Constance, la route vous emmène dans les Préalpes vallonnées de l'Appenzell en passant par la vieille ville historique de Saint-Gall. Lors de ce séjour à travers le Toggenburg en direction du lac de Zurich, vous pourrez découvrir fromages, traditions, et autres témoins du folklore local comme les cris de joie typiques qui retentissent parfois dans ces contrées. Vous découvrez le lac de Rapperswill, aussi ravissant que le lac de Constance, ou encore le plateau d'Einsiedeln avec le lac de Sihl qui dévoile ses atours sauvages et romantiques. On en oublierait presque se trouver sur un chemin de pèlerinage !

Jour 1 : Arrivée à Rorschach | Rorschach – Saint-Gall
env. 4 h | env. 15 km | ↑ 550 m | ↓ 280 m

Jour 2 : Herisau – Wattwil
env. 7 h | env. 23 km | ↑ 1'000 m | ↓ 1'125 m

Jour 3 : Wattwil – Rapperswil
env. 6.5 h | env. 25 km | ↑ 665 m | ↓ 865 m

Jour 4 : Rapperswil – Einsiedeln | Départ
env. 4.5 h | env. 16 km | ↑ 760 m | ↓ 260 m

Caractéristiques
L'itinéraire présente peu de variations de dénivelé mais les longues étapes requièrent une bonne condition physique. Les sentiers de la Via Jacobi sont faciles à parcourir, rendant ce séjour particulièrement agréable.

Arrivée possible tous les jours, sauf dim 20.03. – 17.10.
Saison 1 : 20.03. – 26.03. | 10.04. – 07.05. | 18.09. – 17.10.
Saison 2 : 27.03. – 09.04. | 08.05. – 17.09.

Prix

Code de réservation	CH-OSWRE-04X
Saison 1	515.-
Saison 2	545.-
Suppl. chambre simple	95.-

Catégorie : hôtels de classe moyenne et auberges

Nuits supplémentaires

Rorschach	115.-
Suppl. chambre simple	50.-
Einsiedeln	75.-
Suppl. chambre simple	40.-

Prestations
- 3 nuitées avec petit-déjeuner
- Acheminement quotidien des bagages
- Frais de prise en charge des bagages à la gare
- Visite de la bibliothèque du couvent à Saint-Gall
- Itinéraire parfaitement élaboré
- Documents de voyage détaillés (1x par chambre)
- Données GPS disponibles
- Assistance téléphonique

A noter
- Le trajet en train Saint-Gall – Herisau n'est pas inclus dans le prix, env. CHF 4.- avec demi-tarif
- Le trajet en bus de / à Lichtensteig n'est pas inclus dans le prix, env. CHF 5.- avec demi-tarif (aller-retour)
- Taxe de séjour à régler sur place

Séjour randonnée en liberté

6 jours / 5 nuits

EXPÉRIENCE EN PLEINE NATURE | MONTAGNE & VALLÉE | CLASSIQUE

Arrivée possible tous les jours, sauf dim 10.04. – 17.10.
Saison 1 : 10.04. – 07.05. | 18.09. – 17.10.
Saison 2 : 08.05. – 17.09.

Prix

Code de réservation	CH-OSWRE-06X
Saison 1	789.-
Saison 2	835.-
Suppl. chambre simple	239.-

Catégorie : hôtels 3*

Nuits supplémentaires

Rorschach	115.-
Suppl. chambre simple	50.-
Einsiedeln	75.-
Suppl. chambre simple	40.-

CHEMIN PANORAMA ALPIN : SUISSE ORIENTALE

Lac de Constance, Appenzell & Toggenburg.

L'eau claire du lac de Constance, les collines verdoyantes de l'Appenzell et en arrière-plan le massif de l'Alpstein et les Churfirsten : la première partie du Chemin panorama alpin porte bien son nom. Outre ces points de vue magnifiques, les maisons peintes et autres traditions perpétuées en Appenzell et dans le Toggenburg, apportent un charme supplémentaire à ce séjour à la découverte de l'est de la Suisse. Après avoir passé le massif des Churfirsten et le lac de Walen, le monastère d'Einsiedeln marque la fin de ce voyage.

Jour 1 : Arrivée à Rorschach | Rorschach – Heiden – Trogen

env. 5.5 h | env. 17 km | 1'080 m | 625 m

Prise en charge de vos bagages à Rorschach. Ascension jusqu'à la station climatique de Heiden (musée Henry-Dunant) et au Kaienspitz. Vos efforts seront récompensés par la vue au loin sur le lac de Constance et l'Alpstein. Descente via Rehetobel vers le Chastenloch puis montée à l'ancien village de la Landsgemeinde, Trogen.

Jour 2 : Trogen – Appenzell

env. 4 h | env. 14 km | 600 m | 685 m

De Trogen (AR), l'itinéraire passe par deux petites collines offrant une superbe vue sur le Säntis, la ville de Saint-Gall, le lac de Constance et l'Appenzell vallonné. Vous parcourez la vaste cuvette que forme la vallée, dévoilant des maisons bourgeoises richement décorées.

Jour 3 : Appenzell – Schwägalp

env. 5.5 h | env. 16 km | 1'150 m | 580 m

D'Innerrhoder, chef-lieu d'Appenzell, le chemin grimpe jusqu'à l'Alp Wasserschaffen. Vous rejoignez le sommet par l'arête du Kronberg, qui, parallèle à l'Alpstein, offre une vue fantastique. Vous redescendez jusqu'à la Schwägalp à travers le paysage d'alpage pittoresque, pour rejoindre la station aval du téléphérique du Säntis.

Jour 4 : Schwägalp – Stein SG/Alt St.Johann

env. 4 h | env. 12 km | 485 m | 990 m

Superbe randonnée via Lutertannen et le point de vue du col du Risipass avant d'atteindre Stein, dans le Toggenburg. Prairies, alpages, marais naturels, forêts de conifères... les paysages s'enchainent dans une incroyable succession de couleurs.

www.eurotrek.ch/fr-chemin-panorama-alpin

Ines Spreeuwers – employée Eurotrek : Encore maintenant je replonge dans d'agréables souvenirs quand je pense au Chemin panorama alpin de Rorschach à Appenzell. Le paysage vallonné d'Appenzell avec, derrière soi, le panorama sur le lac de Constance, est tout simplement fantastique. On voit beaucoup de vaches et chevaux car l'itinéraire traverse régulièrement leurs pâturages. C'est dans la ville traditionnelle d'Appenzell que nous avons agréablement achevé notre séjour.

Jour 5 : Stein SG/Alt St.Johann – Amden

env. 6 h ⟷ env. 19 km ⌃ 875 m ⌄ 1'290 m

La longue ascension de Stein à la Vordere Höhe est récompensée d'une vue magnifique sur les sommets alpins glaronnais. Vous suivez un sentier d'altitude varié qui contourne le Gulmen et conduit au Mattstock avant de descendre à Amden.

Jour 6 : Siebnen – Einsiedeln | Départ

env. 7 h ⟷ env. 23 km ⌃ 1'100 m ⌄ 680 m

Bus jusqu'à Ziegelbrücke puis train jusqu'à Siebnen. Montée ardue pour atteindre le Stöcklichrüz suivie d'une belle randonnée d'altitude autour de la partie nord du lac de Sihl. En marchant en direction d'Einsiedeln, vous découvrez la chapelle St-Meinrad au col de l'Etzel et la maison natale de Paracelse, des temps forts appréciés par les pèlerins mais aussi par tous les curieux. Départ individuel depuis Einsiedeln.

Caractéristiques

En dehors de la première et de la dernière étape, il s'agit d'un itinéraire facile. Une bonne condition physique est requise pour les ascensions du premier et dernier jour.

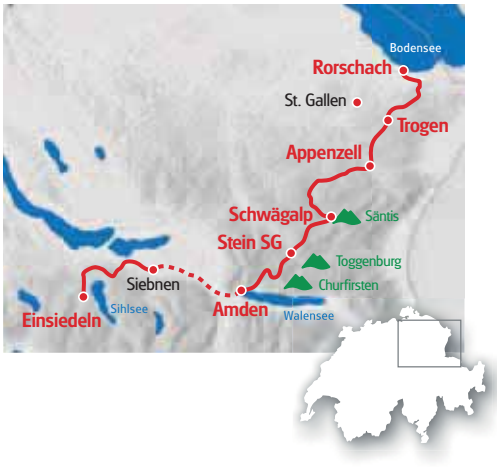

Prestations

- 5 nuitées avec petit-déjeuner
- Acheminement quotidien des bagages
- Frais de prise en charge des bagages à la gare
- Itinéraire parfaitement élaboré
- Documents de voyage détaillés (1x par chambre)
- Données GPS disponibles
- Assistance téléphonique

A noter

- Trajet en transport public de Amden à Siebnen (env. CHF 5.- avec demi-tarif)
- Taxe de séjour à régler sur place

graubünden GRISONS

TOUT SIMPLEMENT « PATSCHIFIG » !

Ines Speeuwers: Dans les Grisons, l'air frais donne de force, les montées et descentes raides font les muscles et parfois, une bribe de romanche vient surprendre au détour d'un chemin. Tous ceux qui ont visité ma région d'origine repartent avec une énergie nouvelle. Vous choisirez entre les randonnées « simpel » (simple), « pretensius » (exigeant) ou « greiv » (difficile) : dans les montagnes entre le Val Müstair et la Surselva, chacun trouve toujours son bonheur. Et de toute façon, chez nous dans les Grisons, chaque randonnée est juste « patschifig », tout simplement géniales.

APERÇU DU SÉJOUR

Vélo

www.eurotrek.ch/fr-grisons-velo

Route des Grisons 84
Piste cyclable de l'Inn NOUVEAU 85

VTT

www.eurotrek.ch/fr-grisons-bike

Alpine Bike 86
Alpine Bike – Variantes en ligne
Circuit du Parc National Suisse 88

Randonnée

www.eurotrek.ch/fr-grisons-randonnee

Tour de la Bernina 94
Trekking dans le canton des Grisons 96
Chemin panorama du Parc National 90
Via Albula & Bernina 89
Via Engiadina 92
Via Engiadina – Variantes en ligne
Via Spluga 91
Via Valtellina NOUVEAU 97
Via Valtellina – Variantes NOUVEAU en ligne

Séjour vélo en liberté | 5 jours / 4 nuits | 6 | MONTAGNE & VALLÉE | RIVIÈRES & LACS | CONSEIL D'INITIÉ | www.eurotrek.ch/fr-route-des-grisons

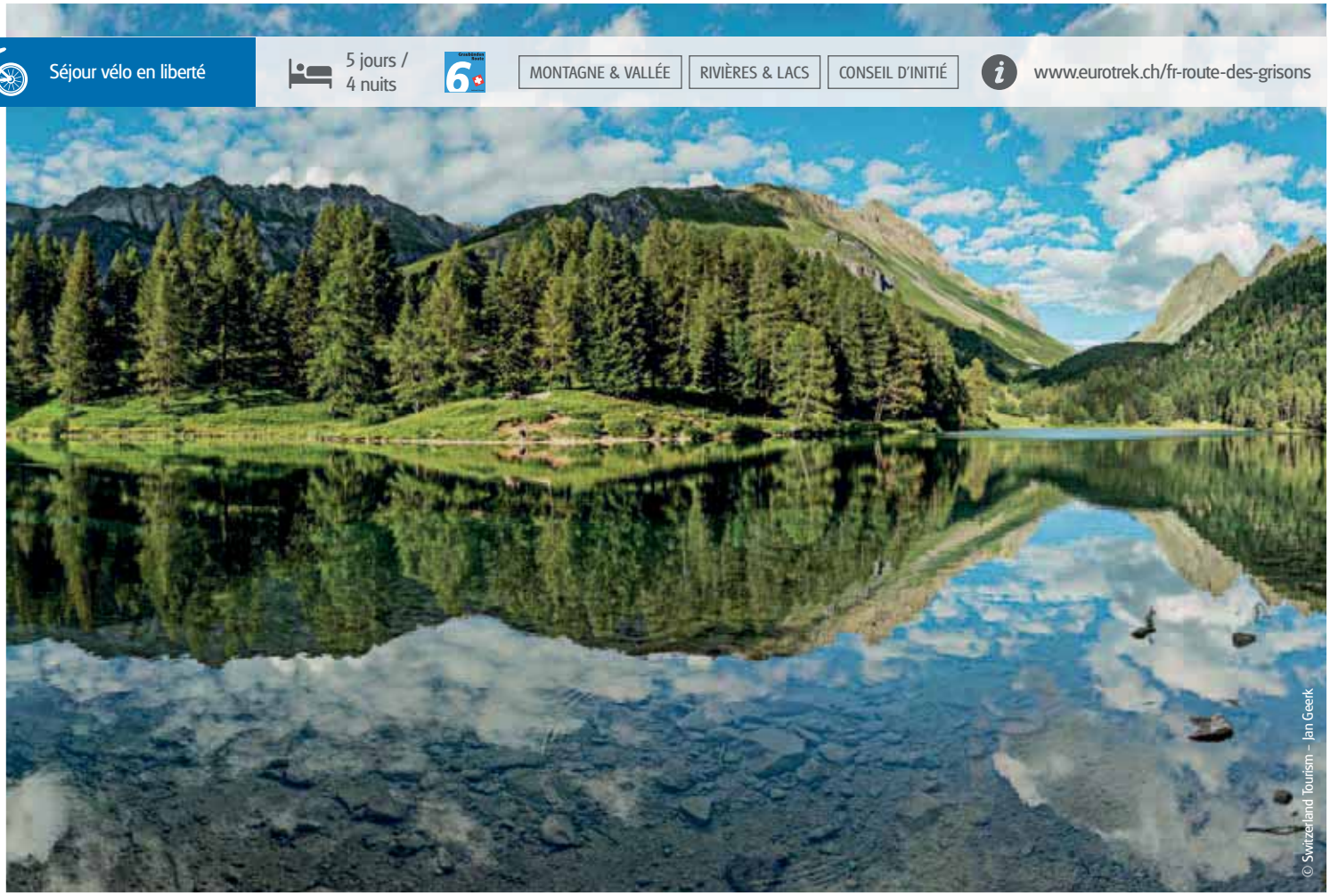

ROUTE DES GRISONS

De château en château.

Le château de Tarasp veille fièrement sur la Basse-Engadine et marque le début de votre séjour à vélo à travers le canton des Grisons. Vous traversez la vallée de l'Inn et montez au col de l'Albula. En chemin, églises imposantes et ruines de château se succèdent et les façades peintes des maisons donnent à chacune de vos villes-étapes un petit air d'œuvre d'art. Après le château de Hohen Rätien, vous prenez la direction de la vallée du Rhin postérieur à travers les gorges de la Viamala. A Sufers, ce n'est pas un château mais une forteresse transformée en musée que vous découvrez. Après la montée au San Bernardino, vous atteignez Bellinzone et ses châteaux : des fortifications médiévales élevés au rang du patrimoine mondial de l'UNESCO.

Jour 1 : Arrivée à Scuol | Scuol – Zernez
env. 30 km ↑ 845 m ↓ 645 m

Jour 2 : Zernez – Bergün
env. 45 km ↑ 1'160 m ↓ 1'270 m

Jour 3 : Bergün – Andeer
env. 43 km ↑ 660 m ↓ 1'030 m

Jour 4 : Andeer – San Bernardino
env. 42 km ↑ 1'385 m ↓ 750 m

Jour 5 : San Bernardino – Bellinzone | Départ
env. 50 km ↑ 320 m ↓ 1'700 m

Caractéristiques
Pour les nombreux cols et les quelques raides montées et descentes, une bonne condition physique est nécessaire. Le week-end, la circulation peut être importante sur certaines routes de col. Entre Tiefencastel et Thusis, les gorges de la Schin (tunnels et circulation) peuvent être évitées en prenant les transports publics ou en suivant l'itinéraire VTT « MTB-Land Route 90 » (raide et non asphalté).

Arrivée possible tous les jours 12.06. – 10.10.
Saison 1 : 12.06. – 03.07. | 18.09. – 10.10.
Saison 2 : 04.07. – 17.09.

Prix

Code de réservation	CH-GRRSB-05X
Saison 1	649.-
Saison 2	679.-
Suppl. chambre simple	175.-
Location vélo	105.-
Vélo électrique	209.-

Catégorie : hôtels de classe moyenne

Nuits supplémentaires

Scuol	115.-
Suppl. chambre simple	50.-
Bellinzone	85.-
Suppl. chambre simple	50.-

Prestations
- 4 nuitées avec petit-déjeuner
- Acheminement quotidien des bagages
- Frais de prise en charge des bagages à la gare
- Entrée châteaux de Bellinzone
- Itinéraire parfaitement élaboré
- Documents de voyage détaillés (1x par chambre)
- Données GPS disponibles
- Assistance téléphonique

A noter
- Trajet en train falcutatif Tiefencastel – Thusis non inclus dans le prix. Env. CHF 8.- avec demi-tarif et vélo.
- Taxe de séjour à régler sur place

5 jours / 4 nuits

EXPÉRIENCE EN PLEINE NATURE | RIVIÈRES & LACS

Séjour vélo en liberté

PISTE CYCLABLE DE L'INN

Libre comme le vent.

Après que le vent de la vallée du Bergell ait franchi le col de Maloja, les masses d'air se précipitent en Engadine. Ce vent dit de la Maloja vous donne la poussée nécessaire pour avancer sans peine lors de vos prochaines journées à vélo. Les plaisanciers et les kitesurfeurs fendent joyeusement les lacs de Sils et de Silvaplana. Bientôt, la tour de l'église Saint-Mauritius à Saint-Moritz est en vue. Est-ce à cause du vent de la Maloja qu'elle est un peu tordue ? Vous traversez de petits villages de la Haute-Engadine puis rejoignez le parc national suisse. Au col de l'Ofen, les doux parfums de la vallée du Vinschgau vous parviennent. Après un détour par le Val Müstair, vous poursuivez sur la piste cyclable de l'Inn jusqu'en Basse-Engadine. Le vent de la Maloja, qui n'est maintenant plus qu'une brise légère, vous a conduit à travers l'une des plus belles régions de Suisse.

Jour 1 : Arrivée à Maloja

Jour 2 : Maloja – Celerina
env. 25 km ↑ 230 m ↓ 325 m

Jour 3 : Celerina – Zernez
env. 35 km ↑ 360 m ↓ 600 m

Jour 4 : Le circuit Val Müstair
env. 35 km ↑ 945 m ↓ 1'040 m

Jour 5 : Zernez – Scuol | Départ
env. 32 km ↑ 640 m ↓ 905 m

Caractéristiques

Une longue ascension vous attend au 4ème jour pour franchir le col de l'Ofen et rejoindre le Val Müstair. La sucession des montées et descentes dans la vallée de l'Inn demande également une certaine endurance. Mais l'itinéraire reste facile et accessible aux cyclistes en bonne condition physique en raison de la brièveté des étapes.

Arrivée possible tous les jours 01.05. – 17.10.
Saison 1 : 01.05. – 07.05. | 18.09. – 17.10.
Saison 2 : 08.05. – 17.09.

Prix

Code de réservation	CH-GRRMS-05X
Saison 1	615.-
Saison 2	649.-
Suppl. chambre simple	179.-
Location vélo	105.-
Vélo électrique	209.-

Catégorie : hôtels de classe moyenne

Nuits supplémentaires

Maloja	105.-
Suppl. chambre simple	40.-
Scuol	85.-
Suppl. chambre simple	40.-

Prestations

- 4 nuitées avec petit-déjeuner
- Acheminement quotidien des bagages
- Frais de prise en charge des bagages à la gare
- Entrée au musée du monastère de Müstair
- Itinéraire parfaitement élaboré
- Documents de voyage détaillés (1x par chambre)
- Données GPS disponibles
- Assistance téléphonique

A noter

- Trajet en Bus Müstair – Zernez non inclus dans le prix. Env. CHF 20.- avec demi-tarif et vélo.
- Taxe de séjour à régler sur place

Séjour VTT en liberté

9 jours / 8 nuits | 5 jours / 4 nuits | 4 jours / 3 nuits

CLASSIQUE | SPORTIF | MONTAGNE & VALLÉE

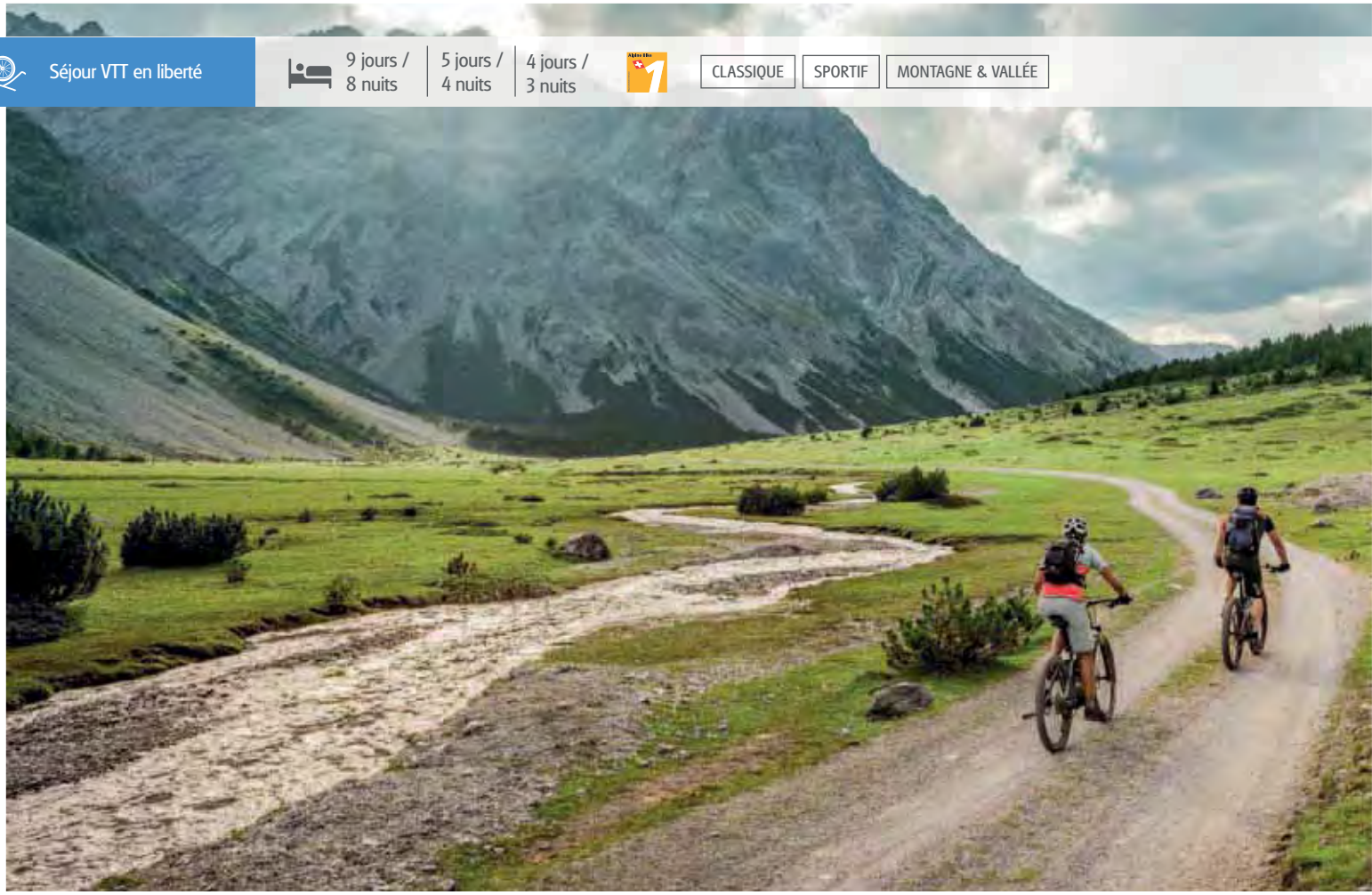

ALPINE BIKE GRISONS

Entre cyclistes dans la région des Grisons.

La nature immaculée du Parc National Suisse est le point de départ d'un des plus beaux tours cyclistes des Alpes. Vous vous laissez glisser vers le Val Müstair, faites une courte pause dans le paradis du shoping qu'est Livigno et continuez vers St.Moritz, la station de sport d'hiver mondialement connue. La montée est raide sur les anciens sentiers de muletiers, au passage du Col da Sett. Puis vous arrivez dans la région d'Albula avec Savognin et Tiefencastel. Après la forte montée au Turrahus, la vallée vaste et sauvage de Safien invite à s'attarder. Mais derrière le prochain col, les terrasses ensoleillées de la Surselva vous attendent. Enfin, vous rejoignez Andermatt par de longs trails.

Jour 1 : Arrivée à Scuol | Scuol – Tschierv

env. 30 km (Singletrails: 4 km) ↑ 1'200 m ↓ 820 m

Veuillez déplacer vos bagages à Scuol-Tarasp. Belle montée par l'authentique Val S-charl, à l'est du Parc National. Par le joli hameau de S-charl et la forêt d'aroles la plus élevée d'Europe. Singletrail entre les pins de montagne avant le col Pass da Costainas puis par les forêts de mélèzes et la terrasse ensoleillée de Lü dans le Val Müstair.

Jour 2 : Tschierv – Livigno

env. 40 km (Singletrails: 7 km) ↑ 1'150 m ↓ 1'050 m

Montée par une forêt de mélèzes dans le mystique Val Mora : haute vallée proche du ciel, l'une des plus belles de Suisse. La nature sauvage canadienne semble à portée de main. Descente sur un trail caillouteux vers l'Italie, joli chemin le long de lacs.

Jour 3 : Livigno – St. Moritz

env. 45 km (Singletrails: 13 km) ↑ 1'210 m ↓ 1'150 m

L'itinéraire de retour en Suisse vous réserve trois cols, dont seulement un représente une réelle montée. À partir du Col de la Bernina la descente se fait toute seule : alpages, forêts de mélèzes, magnifiques coulisses des glaciers avec Piz Palü et Piz Bernina en passant près de St. Moritz.

Jour 4 : St. Moritz – Bivio

env. 40 km (Singletrails: 6 km) ↑ 1'515 m ↓ 1'675 m

Chemins pittoresques le long des lacs de l'Oberengadin, Single-Trail avec vue sur Isola. Un ancien sentier muletier mène du Val Bregaglia au col Septimerpass et exige même des meilleurs de se donner à fond. Portée du vélo parfois inéluctable.

Jour 5 : Bivio – Tiefencastel

env. 35 km (Singletrails: 2 km) ↑ 735 m ↓ 1'655 m

Chemin forestier rapide en quittant la vallée, montée ardue à Sur, tronçon calme le long de la route « Septimerroute » sur une terrasse au-dessus de la vallée et descente sur un excellent Single-Trail à la vue de rêve.

Arrivée possible tous les jours 15.06. – 10.10.
Saison 1 : 12.06. – 03.07. | 18.09. – 10.10.
Saison 2 : 04.07. – 17.09.

Prix

Tour complet 9/8	Code de réservation	CH-GRASA-09A
Saison 1		1'099.-
Saison 2		1'159.-
Suppl. chambre simple		349.-
Mountain bike tout-suspendu		289.-
Variante Est 5/4	**Code de réservation**	**CH-GRAST-05X**
Saison 1		659.-
Saison 2		689.-
Suppl. chambre simple		179.-
Mountain bike tout-suspendu		209.-
Variante Ouest 4/3	**Code de réservation**	**CH-GRATA-04X**
Saison 1		479.-
Saison 2		499.-
Suppl. chambre simple		115.-
Mountain bike tout-suspendu		189.-

Catégorie : hôtels 4* et de classe moyenne & hostellerie (dans le Turrahus, douche/WC à l'étage)

Nuits supplémentaires

Scuol	75.-
Suppl. chambre simple	40.-
Tiefencastel	75.-
Suppl. chambre simple	40.-
Andermatt	95.-
Suppl. chambre simple	40.-

© swiss-image – Andrie Maier

© Roland Zihlmann

www.eurotrek.ch/fr-alpine-bike

BIOSFERA VAL MÜSTAIR

Le Val Müstair, le Parc National Suisse et des parties de la commune de Scuol constituent la première réserve alpine de biosphère UNESCO de la Suisse. Dans le Val Müstair, 80% des agriculteurs locaux offrent exclusivement des produits biologiques. Le riche artisanat de la vallée se réalise dans le respect de la tradition et de la qualité. La région regorge de joyaux à découvrir comme le monastère Saint-Jean-Baptiste (reconnu à l'UNESCO), l'atelier de tissage artisanal Manufactura Tessanda ainsi que les musées et les villages grisons typiques.

www.biosfera.ch

Jour 6 : Tiefencastel – Turrahus
env. 38 km (Singletrails: 3 km) ≈ 1'850 m ≈ 1'400 m
Court Singletrail en montant par les gorges d'Albulatobel jusqu'à l'église de Mistail. Tunnel et trail ardu sur racines jusqu'à Muldain. Sentier au-dessus des gorges, longue montée jusqu'au col Glaspass, puis downhill pour vététistes expérimentés avant de rejoindre Safien-Platz par l'ancien sentier muletier.

Jour 7 : Turrahus – Lumbrein
env. 50 km (Singletrails: 3 km) ≈ 1'950 m ≈ 1'850 m
Rouler sur les traces des Walser : début tranquille par la vallée mystique du Safien, montée raide par le chemin « Polenweg » jusqu'au col du Tomül, connu chez les vététistes. Belle descente jusqu'à Vals. Enfin, traversée paisible du Val Lumnezia.

Jour 8 : Lumbrein – Disentis
env. 43 km (Singletrails: 3 km) ≈ 1'300 m ≈ 1'700 m
Longue montée du Val Lumnezia à l'Alp Sezner. Descente dans la Surselva par les prés, sur des trails doux, avec la sensation de voler. À partir de Trun, ça roule tout seul dans la fraîcheur des forêts alluviales le long du Rhin antérieur, avec ses bancs de galets et ses îlots.

Jour 9 : Disentis – Andermatt | Départ
env. 45 km (Singletrails: 10 km) ≈ 2'100 m ≈ 1'700 m
Montée éprouvante au Uaul Cavorgia, mais récompensée par la flore et le panorama. Dans un paysage de plus en plus accidenté, l'itinéraire traverse le Val Maighels vers le col de l'Oberalp, en terrain alpin. Belle descente par un Singletrail exigeant une grande technicité. Départ individuel depuis Andermatt.

Variante Est : Scuol – Tiefencastel
Jour 1 : Arrivée à Scuol | Scuol – Müstair
Jour 2 : Müstair – Livigno
Jour 3 : Livigno – St. Moritz
Jour 4 : St. Moritz – Bivio
Jour 5 : Bivio – Tiefencastel | Départ

Variante Ouest : Tiefencastel – Andermatt
Jour 1 : Tiefencastel – Turrahus
Jour 2 : Turrahus – Lumbrein
Jour 3 : Lumbrein – Disentis
Jour 4 : Disentis – Andermatt | Départ

Prestations
- 8, 4 ou 3 nuitées avec petit-déjeuner
- Acheminement quotidien des bagages
- Frais de prise en charge des bagages à la gare
- Itinéraire parfaitement élaboré
- Documents de voyage détaillés (1x par chambre)
- Données GPS disponibles
- Assistance téléphonique

A noter
- Taxe de séjour à régler sur place

■■■■ Caractéristiques
Signalétique permanente. La route cyclable des Alpes est la route royale du réseau cyclable suisse. L'itinéraire sur les sentiers des Grisons requiert une très bonne condition physique et une bonne technique. Il y a sur chaque étape de courts passages où il faudra pousser les vélos.

Séjour VTT en liberté

4 jours / 3 nuits

444

SPORTIF | MONTAGNE & VALLÉE | OUTDOOR

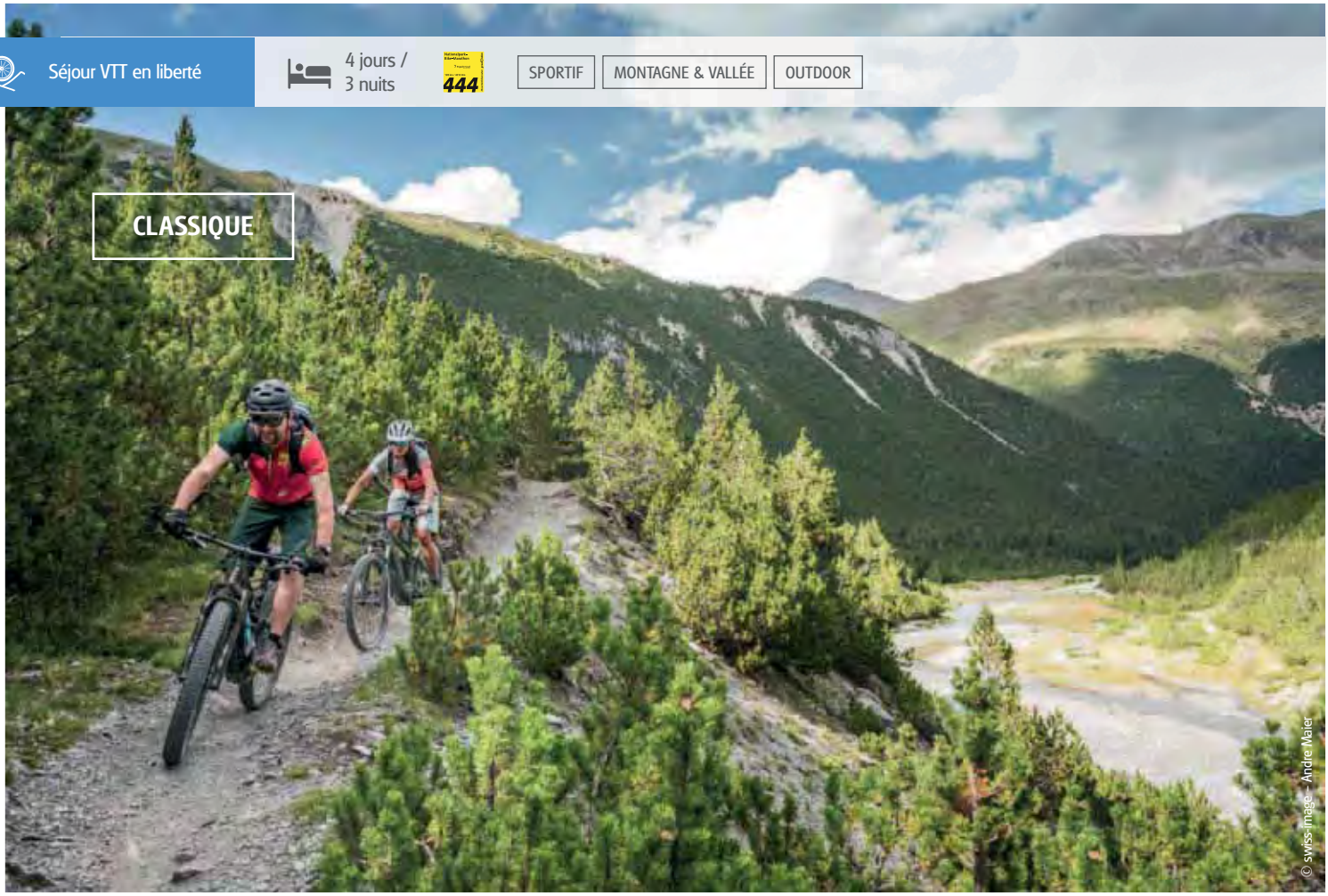

CIRCUIT DU PARC NATIONAL SUISSE

Sur les traces du marathon VTT du Parc National.

Le marathon cycliste autour du Parc National Suisse est probablement l'un des événements les plus spectaculaires de Suisse. Les athlètes du monde entier ne ménagent pas leurs efforts et parcourent jusqu'à 140 kilomètres en quelques heures seulement. Les pros ont peu de temps à consacrer aux beaux paysages, mais l'itinéraire mérite que l'on prenne le temps de s'attarder. Au cours de votre séjour autour du Parc National, vous suivez le célèbre circuit cycliste sur plusieurs jours. Vous traverserez de petits hameaux, visiterez la vallée de Münster, ferez un détour par les boutiques de Livigno et reviendrez enfin en Basse-Engadine. Quand vous aurez rejoint la destination de votre voyage, vous vous sentirez vous aussi l'âme d'un champion en déambulant dans les rues de Scuol, Mais contrairement aux pros, vous franchirez la ligne d'arrivée avec le sourire et de nombreux souvenirs.

Jour 1 : Arrivée à Scuol | Scuol – Tschierv
env. 31 km (Singletrails : 4 km) ↑ 1'200 m ↓ 820 m

Jour 2 : Tschierv – Livigno
env. 40 km (Singletrails : 3 km) ↑ 1'100 m ↓ 1'100 m

Jour 3 : Livigno – S-chanf
env. 25 km (Singletrails : 4 km) ↑ 900 m ↓ 1'050 m

Jour 4 : S-chanf – Scuol | Départ
env. 40 km (Singletrails : 1 km) ↑ 1'515 m ↓ 1'675 m

Caractéristiques
Les montées abruptes et les Singletrails endiablés alternent avec des passages tranquilles à travers les villages de Basse-Engadine. Une bonne condition physique est nécessaire, en particulier pour le 2ème jour, ainsi que de l'expérience en VTT sur des Singletrails.

Arrivée possible tous les jours 12.06. – 10.10.
Saison 1 : 12.06. – 03.07. | 18.09. – 10.10.
Saison 2 : 04.07. – 17.09.

Prix		Cat. A	Cat. B
Code de réservation	CH-GRASS	-04A	-04B
Saison 1		575.-	499.-
Saison 2		599.-	525.-
Suppl. chambre simple		135.-	135.-
Mountain bike tout-suspendu		189.-	189.-

Cat. A: hôtels de classe moyenne et 4* | Cat. B: hôtels de classe moyenne et auberges

Nuits supplémentaires

Scuol	115.-	75.-
Suppl. chambre simple	50.-	40.-

Prestations
- 3 nuitées dans la catégorie sélectionnée avec petit-déjeuner
- Acheminement quotidien des bagages
- Frais de prise en charge des bagages à la gare
- Itinéraire parfaitement élaboré
- Documents de voyage détaillés (1x par chambre)
- Données GPS disponibles
- Assistance téléphonique

A noter
- Taxe de séjour à régler sur place

7 jours / 6 nuits

CLASSIQUE | CULTURE | DÉLICES CULINAIRES

www.eurotrek.ch/fr-via-albula

Séjour randonnée en liberté



Prisca Jaisli – employée Eurotrek :
Rejoindre la prochaine ville-étape à pied ou en train ? C'est le choix que vous offre ce superbe séjour : vous pouvez adapter l'itinéraire à vos propres besoins et aux conditions météorologiques en toute autonomie. Alp Grüm : un endroit merveilleux où s'attarder, accessible uniquement en train ou à pied.

© RhB / Andrea Badrutt

PATRIMOINE MONDIAL DE L'UNESCO : CHEMIN DE FER RHÉTIQUE ALBULA/BERNINA

La ligne qui passe par l'Albula et la Bernina est inscrit au Patrimoine mondial de l'UNESCO. Ce trajet emprunté par les chemins de fer rhétiques entraîne le voyageur dans des virages très étroits et des tunnels stupéfiants. Chacun y trouvera son plaisir : amateurs de culture ferroviaire et asso-iffés d'histoire qui visiteront le musée du chemin de fer.

VARIANTES

Vous pouvez également réserver ce voyage dans des variantes plus courtes comme la « Nord » de Thusis à St. Moritz (4 jours / 3 nuits) ou la « Sud » de Morteratsch à Tirano (4 jours / 3 nuits). Plus d'informations sur notre site.

VIA ALBULA & BERNINA

La plus belle voie ferrée au monde.

Cet itinéraire de randonnée longe la ligne de chemin de fer de l'Albula et la Bernina. Il offre plusieurs aperçus fascinants sur cet ouvrage ferroviaire plus que centenaire qui serpente au cœur d'un incroyable décor alpin. Les ponts et viaducs se succèdent, spectaculaires, s'intègrant harmonieusement au paysage : les deux lignes historiques des Chemins de fer rhétiques font partie à juste titre du patrimoine mondial de l'UNESCO. La première partie de l'itinéraire démarre dans le nord des Alpes, à Thusis, traverse la vallée de l'Albula, passe par la Fuorcla Crap Alv et le Val Bever puis parcourt la Haute-Engadine jusqu'à St. Moritz. Le parcours Sud franchit le col de la Bernina et mène dans le Val Poschiavo avant de s'achever à Tirano en Italie, dans le Bergell.

Jour 1 : Arrivée à Thusis | Thusis – Tiefencastel
env. 6 h ⟷ env. 20 km ⩓ 925 m ⩔ 770 m

Jour 2 : Tiefencastel – Filisur – Bergün
env. 6 h ⟷ env. 21 km ⩓ 860 m ⩔ 345 m

Jour 3 : Bergün – Preda – col de l'Albula – Spinas | Trajet en train à Spinas – St. Moritz
env. 6 h ⟷ env. 18 km ⩓ 1'035 m ⩔ 530 m

Jour 4 : Trajet en train à St. Moritz – Morteratsch | Morteratsch – Col de la Bernina – Alp Grüm
env. 4.5 h ⟷ env. 16 km ⩓ 1'320 m ⩔ 880 m

Jour 5 : Alp Grüm – Poschiavo
env. 3 h ⟷ env. 10 km ⩓ 30 m ⩔ 1'155 m

Jour 6 : Poschiavo – Tirano
env. 4.5 h ⟷ env. 19 km ⩓ 380 m ⩔ 950 m

Jour 7 : Départ ou prolongation du séjour

Caractéristiques
Les longues étapes du début du séjour nécessitent une bonne endurance. L'omniprésence des Chemins de fer rhétiques vous permet d'adapter et de raccourcir facilement vos randonnées si vous le souhaitez. L'itinéraire emprunte des sentiers parfois étroits et escarpés qui requièrent un pied sûr, en particulier pour la descente dans le Val Bever.

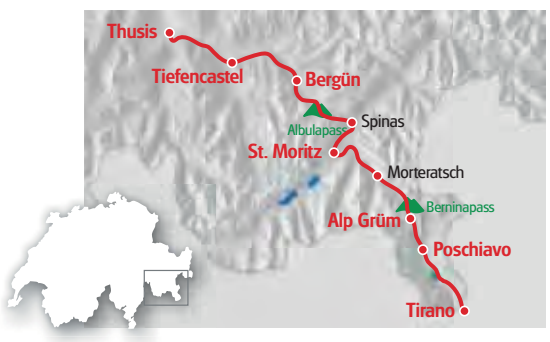

Arrivée possible tous les jours 27.06. – 17.10.
Saison 1 : 27.06. – 03.07. | 18.09. – 17.10.
Saison 2 : 04.07. – 17.09.

Prix

Tour complet 7/6	Code de réservation	CH-GRWTT-07X
Saison 1		925.-
Saison 2		959.-
Suppl. chambre simple		249.-

Catégorie : hôtel de classe moyenne

Nuits supplémentaires

Thusis	75.-
Suppl. chambre simple	40.-
St. Moritz	79.-
Suppl. chambre simple	40.-
Tirano	59.-
Suppl. chambre simple	30.-

Prestations
- 6 nuitées avec petit-déjeuner
- Acheminement quotidien des bagages
- Forfait train 2ème classe Thusis – Tirano (valable dans les trains réguliers)
- Frais de prise en charge des bagages à la gare
- Itinéraire parfaitement élaboré
- Documents de voyage détaillés (1x par chambre)
- Données GPS disponibles
- Assistance téléphonique

A noter
- Taxe de séjour à régler sur place

Séjour randonnée en liberté

7 jours / 6 nuits

EXPÉRIENCE EN PLEINE NATURE | SÉJOUR ITINÉRANT DE REFUGE EN REFUGE | SPORTIF

PARC NATIONAL SUISSE

Dans le Parc National Suisse, la nature se développe librement depuis plus de 100 ans. Le résultat ? Une incroyable oasis de nature qui offre des expériences inoubliables dans des paysages sauvages.

www.nationalpark.ch

parc naziunal svizzer

PATRIMOINE MONDIAL DE L'UNESCO : COUVENT SAINT-JEAN À MÜSTAIR

Fondé au VIIIe siècle par Charlemagne, ce couvent fut remanié, mais jamais entièrement détruit. Il présente ainsi différents styles architecturaux et renferme des trésors accumulés sur une douzaine de siècles. Point de mire non seulement des archéologues et historiens de l'art, le couvent continue d'abriter quelques bénédictines, qui perpétuent un rythme de vie fondé sur la prière et le travail.

VARIANTES

Vous pouvez également réserver ce voyage dans des variantes plus courtes comme l' « Est » de Scuol à Sta. Maria (5 jours / 4 nuits) ou la « Ouest » de Sta. Maria à Zernez (4 jours / 3 nuits). Plus d'informations sur notre site.

CHEMIN PANORAMA DU PARC NATIONAL

Tour du « poumon vert » de la Suisse.

Depuis 1979, le Parc National Suisse est la plus grande réserve naturelle du pays et l'une des dernières grandes surfaces intactes des Alpes. Ici, l'homme a décidé de se retirer afin de laisser la nature reprendre ses droits. Pas à pas, les randonneurs découvrent ces paysages et biotopes préservés, au plus près. A fil des étapes, la richesse architecturale et culturelle de la région se révèle également : vous admirerez le couvent St.Johannin Müstair, inscrite au patrimoine mondial de l'UNESCO, et les spécialités locales comme la soupe à l'orge, qui vous permets de reprendre des forces pour affronter les randonnées autour du cœur vert de la Suisse.

Jour 1 : Arrivée à Scuol

Jour 2 : Scuol – Cabane de Sesvenna
env. 6.5 h | env. 21 km | ↑ 1'350 m | ↓ 360 m

Jour 3 : Cabane de Sesvenna – S-charl
env. 4 h | env. 11 km | ↑ 640 m | ↓ 1'100 m

Jour 4 : S-charl – Sta. Maria
env. 6 h | env. 21 km | ↑ 1'100 m | ↓ 1'550 m

Jour 5 : Sta. Maria – Buffalora
env. 6.5 h | env. 22 km | ↑ 1'200 m | ↓ 620 m

Jour 6 : Buffalora – Vallun Chafuol
env. 5.5 h | env. 16 km | ↑ 950 m | ↓ 1'150 m

Jour 7 : Vallun Chafuol – Zernez | Départ
env. 6.5 h | env. 15 km | ↑ 1'300 m | ↓ 1'600 m

Caractéristiques

Une randonnée exigeante pour randonneurs expérimentés. Une expérience de randonnée de plusieurs jours en terrain alpin, un pied sûr et une bonne condition physique sont nécessaires pour cet tinéraire qui franchit quelques cols à 2'600 mètres d'altitude.

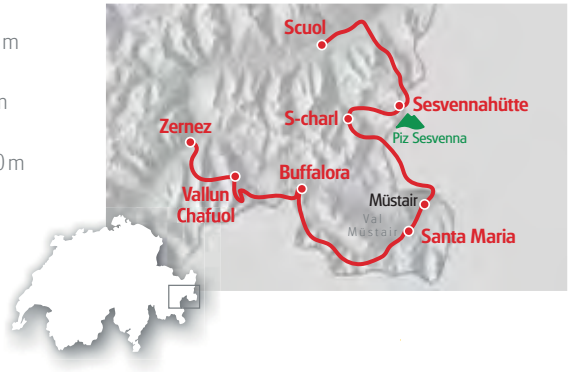

Arrivée possible tous les jours 26.06. – 10.10.
Saison 1 : 26.06. – 03.07. | 18.09. – 10.10.
Saison 2 : 04.07. – 17.09.

Prix

Code de réservation	CH-GRWSZ-07X
Saison 1	779.-
Saison 2	825.-
Suppl. chambre simple (5 x)	195.-

Catégorie : hôtels de classe moyenne et auberges de montagne, dortoir au refuge de Sesvenna.

Prestations

- 6 nuitées avec petit-déjeuner
- Demi-pension au refuge de Sesvenna
- Acheminement quotidien des bagages (sauf au refuge de Sesvenna)
- Entrée au musée de monastère à Müstair
- Itinéraire parfaitement élaboré
- Documents de voyage détaillés (1 x par chambre)
- Données GPS disponibles
- Assistance téléphonique

A noter

- Trajet en bus de Vallun Chafuol à Zernez (retour) non inclus dans le prix. Env. CHF 7.- avec demi-tarif.
- Taxe de séjour à régler sur place

6 jours / 5 nuits

CLASSIQUE | MONTAGNE & VALLÉE | CULTURE

Séjour randonnée en liberté

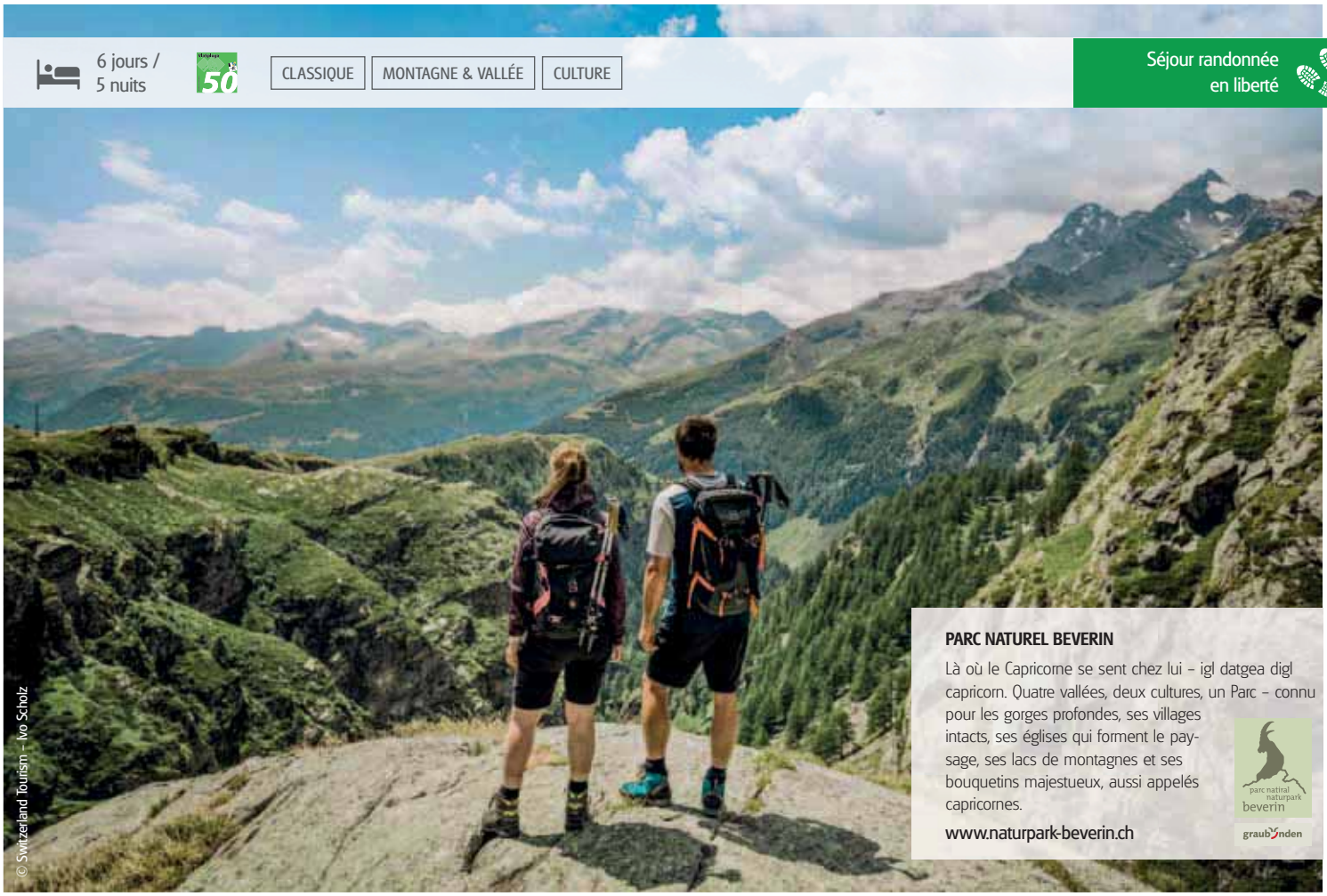

© Switzerland Tourism – Ivo Scholz

PARC NATUREL BEVERIN

Là où le Capricorne se sent chez lui – igl datgea digl capricorn. Quatre vallées, deux cultures, un Parc – connu pour les gorges profondes, ses villages intacts, ses églises qui forment le paysage, ses lacs de montagnes et ses bouquetins majestueux, aussi appelés capricornes.

www.naturpark-beverin.ch

VIA SPLUGA

La plus belle randonnée à travers les Alpes.

La Via Spluga fait partie des chemins de Grande Randonnée les plus célèbres des Alpes. L'itinéraire dévoile tout d'abord les légendaires gorges de Viamala et de Roffla. Le paysage évolue et les parois rocheuses laissent place au décor verdoyant de la vallée du Rheinwald et à la quiétude des lacs de montagne. Le charmant village de Splügen (Spluga, en italien) offre une halte bienvenue avant l'ascension au col du même nom. Cette route commerciale historique, autrefois empruntée par les Romains, est l'un des plus anciens sentiers muletiers d'Europe. Au cœur de paysages grandioses, la Via Spluga mêle superbement histoire, culture et nature.

Jour 1 : Arrivée à Thusis | Thusis – Andeer
env. 6 h | 17 km | ↑ 990 m | ↓ 720 m

Jour 2 : Andeer – Splügen
env. 5 h | 14 km | ↑ 920 m | ↓ 430 m

Jour 3 : Circuit des lacs de Suretta
env. 4 à 5 h | 13 km | ↑ 860 m | ↓ 860 m

Jour 4 : Splügen – Isola/Madésimo
env. 6 h | 18 km | ↑ 990 m | ↓ 1'190 m

Jour 5 : Madésimo – Chiavenna
env. 5 h | 18 km | ↑ 330 m | ↓ 1'240 m

Jour 6 : Départ ou prolongation du séjour

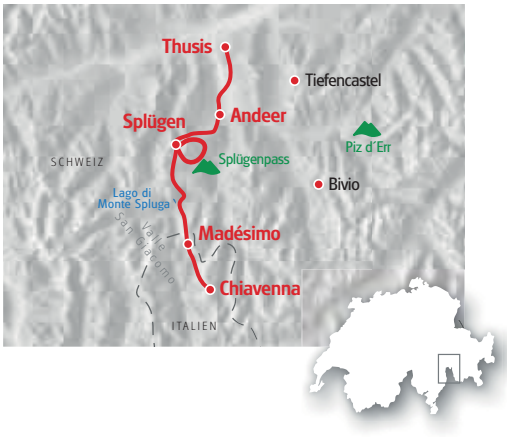

Caractéristiques

Pour cette randonnée en terrain alpin, il faut avoir le pied sûr. Les étapes parfois longues réservent également de forts dénivelés qui nécessitent une bonne condition physique. Dans les gorges, la Via Spluga suit principalement des chemins asphaltés.

Arrivée possible tous les jours 12.06. – 10.10.
Saison 1 : 12.06. – 03.07. | 18.09. – 10.10.
Saison 2 : 04.07. – 17.09.

Prix

Code de réservation	CH-GRWTC-06X
Saison 1	599.-
Saison 2	645.-
Suppl. chambre simple	215.-

Catégorie : hôtels de classe moyenne et auberges

Nuits supplémentaires

Thusis	75.-
Suppl. chambre simple	40.-
Chiavenna	69.-
Suppl. chambre simple	15.-

Prestations

- 5 nuitées avec petit-déjeuner
- Acheminement quotidien des bagages
- Frais de prise en charge des bagages à la gare
- Itinéraire parfaitement élaboré
- Documents de voyage détaillés (1x par chambre)
- Données GPS disponibles
- Assistance téléphonique

A noter

- Taxe de séjour à régler sur place

Séjour randonnée en liberté

13 jours / 12 nuits

87

EXPÉRIENCE EN PLEINE NATURE | MONTAGNE & VALLÉE | BESTSELLER

Ines Spreeuwers – employée Eurotrek : Je ne connais rien de plus beau que de randonner de Maloja à Zernez au-dessus de la vallée de l'Inn par les sentiers d'altitude en profitant des vues incroyables. L'itinéraire passe par Grevasalvas, le village de Heidi, traverse des forêts de pins et de mélèzes puis fait un crochet par le Parc National Suisse. Un séjour idéal pour les amateurs de panoramas.

VIA ENGIADINA

Sentiers d'altitude le long de l'Inn.

Issue de 800 glaciers, l'Inn prend sa source au col de la Maloja. La Via Engiadina suit le cours de la rivière en empruntant des sentiers d'altitude pittoresques. Vous passez tout d'abord Silvaplana et St. Moritz et admirez les glaciers scintillants de la chaîne de la Bernina. Très vite, l'itinéraire quitte les centres touristiques et vous mène à la découverte de petits villages de montagne enchanteurs. Vous pénétrez alors dans le Parc National et cheminez au cœur d'un paysage alpin sans pareil. Depuis plus de 100 ans, la nature y est livrée à elle-même, pour le plus grand plaisir des randonneurs.

Arrivée possible tous les jours 12.06. – 10.10.
Saison 1 : 12.06. – 03.07. | 18.09. – 10.10.
Saison 2 : 04.07. – 17.09.

Prix

Code de réservation	CH-GRWMV-13X
Saison 1	1'699.-
Saison 2	1'799.-
Suppl. chambre simple	549.-

Catégorie : hôtels de classe moyenne, hôtel 4* à Bever et Celerina

Nuits supplémentaires

Maloja	105.-
Suppl. chambre simple	40.-
Zernez	79.-
Suppl. chambre simple	35.-
Zuoz	85.-
Suppl. chambre simple	55.-
Ardez	75.-
Suppl. chambre simple	40.-
Tschlin	95.-
Suppl. chambre simple	40.-

Jour 1 : Arrivée à Maloja

Jour 2 : Maloja – Silvaplana
env. 4 h | env. 13 km | ↑ 635 m | ↓ 635 m
Depuis Silvaplana, l'itinéraire monte jusqu'à Grevalsalvas. Ce superbe village ensoleillé a été le lieu de tournage du film Heidi dans les années 80 ; on s'attend à voir Peter sortir à chaque coin de rue. Descente à Sils avant de rejoindre Silvaplana.

Jour 3 : Silvaplana – Celerina
env. 5 h | env. 14.5 km | ↑ 990 m | ↓ 535 m
Un sentier d'altitude ensoleillé vous mène à l'Alp Suvretta. Dans la vallée, on aperçoit déjà St. Moritz. Les nombreux téléphériques de cette région témoignent de la longue existence de la station de sports d'hiver. Vous atteignez le lac Lej Alv et la station de téléphérique Marguns et descendez au village de Celerina en téléphérique.

Jour 4 : Celerina – Bever
env. 3 h | env. 10 km | ↑ 270 m | ↓ 830 m
Retour à Marguns en téléphérique. La descente est régulière jusqu'à Bever. Vous marchez au-dessus de Samedan et assistez aux décollages et atterrissages des jets privés de la jet set internationale à Saint-Moritz.

Jour 5 : Bever – Zuoz
env. 3.5 h | env. 11 km | ↑ 570 m | ↓ 560 m
Vous prenez de l'altitude et profitez de la vue sur les villages engadinois qui s'étendent sous vos yeux, tels que La Punt et Madulain. Votre destination, Zuoz, vous attend avec de majestueuses maisons patriciennes, presque des palais, aux façades minutieusement peintes.

Jour 6 : Zuoz – Zernez
env. 5.5 h | env. 19.5 km | ↑ 640 m | ↓ 890 m
Plusieurs montées et descentes vous attendent aujourd'hui, ce qui fait de cette étape l'une des plus éprouvantes du séjour. Peu après Brail, la vallée se rétrécit jusqu'aux portes du Parc National Suisse, à Zernez.

Jour 7 : Zernez – Lavin
env. 3.5 h | env. 12.5 km | ↑ 400 m | ↓ 440 m
Aujourd'hui, vous suivez une courte randonnée en bou-

© GIAN GIOVANOLI, Gian Andri Giovanoli

www.eurotrek.ch/fr-via-engiadina

© GIAN GIOVANOLI, Gian Andri Giovanoli

VARIANTES

Vous pouvez également réserver ce voyage dans des variantes plus courtes comme la « Classique » de Maloja à Zernez (6 jours / 5 nuits), la « Haute-Engadine » de Maloja à Zuoz (5 jours / 4 nuits), la « Les villages des environs de Zernez » de Zuoz à Ardez (5 jours / 4 nuits) ou la « Basse-Engadine » de Ardez à Vinadi (5 jours / 4 nuits). Plus d'informations sur notre site.

cle qui chemine principalement à plat. Dans le fond de la vallée, la rivière Inn suit son cours, parcourue parfois de raftings colorés. Courte pause à Susch, puis une dernière ligne droite, facile, vous permet de rejoindre Lavin. De là, retour en train à Zernez pour y passer la nuit.

Jour 8 : Lavin – Guarda

env. 5 h ⟷ env. 13 km ⌃ 1'015 m ⌄ 795 m

Vous rejoignez Lavin en train. De nombreuses vallées latérales partent de la vallée de l'Inn en Basse-Engadine et vous mènent vers de superbes alpages sillonnés de rivières. Votre destination du jour est le joli village de Guarda, considéré comme l'un des plus beaux de l'Engadine.

Jour 9 : Guarda – Ardez

env. 4.5 h ⟷ env. 13.5 km ⌃ 660 m ⌄ 890 m

Vous marchez dans le Val Tuoi, encadré des montagnes des Grisons, sauvages et accidentées. Ardez possède un centre historique aux bâtiments d'époque intacts. Visibles de loin, les ruines du château de Steinsberg trônent au-dessus du village.

Jour 10 : Ardez – Ftan

env. 4.5 h ⟷ env. 13.5 km ⌃ 890 m ⌄ 260 m

Le matin, vous retrouvez la Via Engiadina après une montée raide et suivez un sentier d'altitude jusqu'au Val Tasna. De l'autre côté de la vallée, les sommets du Piz Madlain et du Piz Pisoc se dressent devant vous. Une dernière ascension vous mène à la station supérieure de Prui où vous prenez le télésiège pour descendre dans la vallée jusqu'à Ftan.

Jour 11 : Ftan – Sent

env. 3.5 h ⟷ env. 12.5 km ⌃ 225 m ⌄ 860 m

Montée à Prui en téléphérique. S'ensuit une impressionnante randonnée d'altitude devant les sommets du Piz Minschun et du Piz Champatsch. En fin de journée, une longue descente vous attend jusqu'à Sent.

Jour 12 : Sent – Tschlin

env. 4.5 h ⟷ env. 16.5 km ⌃ 615 m ⌄ 540 m

Le Val Sinestra a été récompensé à plusieurs reprises pour sa splendeur florale. Vous passez devant Vnà et par le ravin du Palü avant d'atteindre Tschlin, un village pittoresque bien préservé.

Jour 13 : Tschlin – Vinadi | Départ

env. 3.5 h ⟷ env. 11.5 km ⌃ 330 m ⌄ 790 m

La dernière étape de la Via Engadina vous emmène à la frontière avec le Tyrol. La forteresse de Finstermünz am Inn marque la fin de votre séjour à la découverte de l'Engadine. Une fois à Vinadi, vous prenez le bus jusqu'à Scuol et récupérez vos bagages avant le départ individuel.

Prestations

- 12 nuitées avec petit-déjeuner
- Acheminement quotidien des bagages
- Frais de prise en charge des bagages à la gare
- Trajets en téléphérique selon programme
- Itinéraire parfaitement élaboré
- Documents de voyage détaillés (1x par chambre)
- Données GPS disponibles
- Assistance téléphonique

A noter

- Taxe de séjour à régler sur place
- Trajet en train Lavin – Zernez (retour) non inclus dans le prix de voyage. Env. CHF 6.- avec demi-tarif
- Trajet en bus Vinadi – Scuol-Tarasp non inclus dans le prix de voyage. Env. CHF 7.- avec demi-tarif
- Trajet en bus Scuol-Tarasp – Ardez non inclus dans le prix de voyage. Env. CHF 3.- avec demi-tarif

●●○○ Caractéristiques

Une randonnée d'altitude pour les amateurs de panoramas. Une bonne condition physique est nécessaire pour ces itinéraires présentant de nombreuses montées et descentes qui ne peuvent être évitées ou raccourcies pour rejoindre vos lieux d'étape. Les sentiers escarpés de l'Engadine requièrent également un pied sûr.

Séjour randonnée en liberté

6 jours / 5 nuits

EXPÉRIENCE EN PLEINE NATURE | SPORTIF

www.eurotrek.ch/fr-bernina

VARIANTE TRAILRUNNING

Vous pouvez également réserver ce voyage dans une version Trailrunning du col de la Bernina à Maloja (5 jours / 4 nuits). Plus d'informations sur notre site.

TOUR DE LA BERNINA

Randonnée panoramique en Engadine.

Les glaciers scintillants du massif de la Bernina offrent l'un des plus beaux panoramas des Alpes. C'est dans ce décor grandiose que débute une randonnée unique : vous démarrez dans le ravissant Val Poschiavo et marchez jusqu'au lac voisin avant de prendre la direction du Piz Bernina. Après une pause au col, vous monterez à la cabane Diavolezza d'où vous profiterez du coucher de soleil sur les sommets du massif de la Bernina. Avant de descendre dans le Val da Fain par un paysage idyllique, vous irez rendre une petite visite à la fée du Munt Pers dont parle les légendes. Pour finir, traversée du Val Roseg et détour par le glacier de Morteratsch, puis vous atteignez les rives du Lac de Sils où s'achève ce magnifique séjour.

Jour 1 : Arrivée à Poschiavo

Jour 2 : Poschiavo – Col de la Bernina
env. 4 h | env. 11 km | 965 m | 100 m

Jour 3 : Col de la Bernina – Diavolezza
env. 5 h | env. 12.5 km | 1'245 m | 530 m

Jour 4 : Diavolezza – Val da Fain – Pontresina
env. 4.5–5 h | env. 10.5–14 km | 855–875 m | 610–1'125 m

Jour 5 : Pontresina – Surlej
env. 5 h | env. 14 km | 1'075 m | 170 m

Jour 6 : Surlej – Maloja | Départ
env. 4 h | env. 15 km | 210 m | 1'100 m

Caractéristiques

Cet itinéraire vous mène à de hautes altitudes. Quelques étapes peuvent être raccourcies mais une bonne condition physique et un pied sûr sont toutefois indispensables pour certaines ascensions parfois très rudes.

Arrivée possible tous les jours 20.06. – 10.10.
Saison 1 : 12.06. – 03.07. | 18.09. – 10.10.
Saison 2 : 04.07. – 17.09.

Prix

Code de réservation	CH-GRWPM-06X
Saison 1	895.-
Saison 2	945.-
Suppl. chambre simple	279.-

Catégorie : 3 x hôtels de classe moyenne, 1 x hôtel 4* à Pontresina, 1 x auberge de montagne (douche/WC dans la chambre)

Nuits supplémentaires

Poschiavo	85.-
Suppl. chambre simple	40.-
Maloja	105.-
Suppl. chambre simple	40.-

Prestations
- 5 nuitées avec petit-déjeuner
- Demi-pension à l'auberge de montagne Diavolezza
- Acheminement quotidien des bagages
- Frais de prise en charge des bagages à la gare
- Trajets en téléphérique selon programme
- Itinéraire parfaitement élaboré
- Documents du voyage détaillés (1 x par chambre)
- Données GPS disponibles
- Assistance téléphonique

A noter
- Trajet Poschiavo – Cadera non inclus dans le prix de voyage. Env. CHF 2.- avec demi-tarif
- Taxe de séjour à régler sur place

SBB CFF FFS

Découvrez la Suisse à pied.

1er avril au 31 octobre 2021

cff.ch/randonnee

©Jungfraubahnen

SwissPass
La clé pour votre mobilité et vos loisirs

RailAway

Séjour randonnée en liberté

6 jours / 5 nuits

EXPÉRIENCE EN PLEINE NATURE | MONTAGNE & VALLÉE | CLASSIQUE

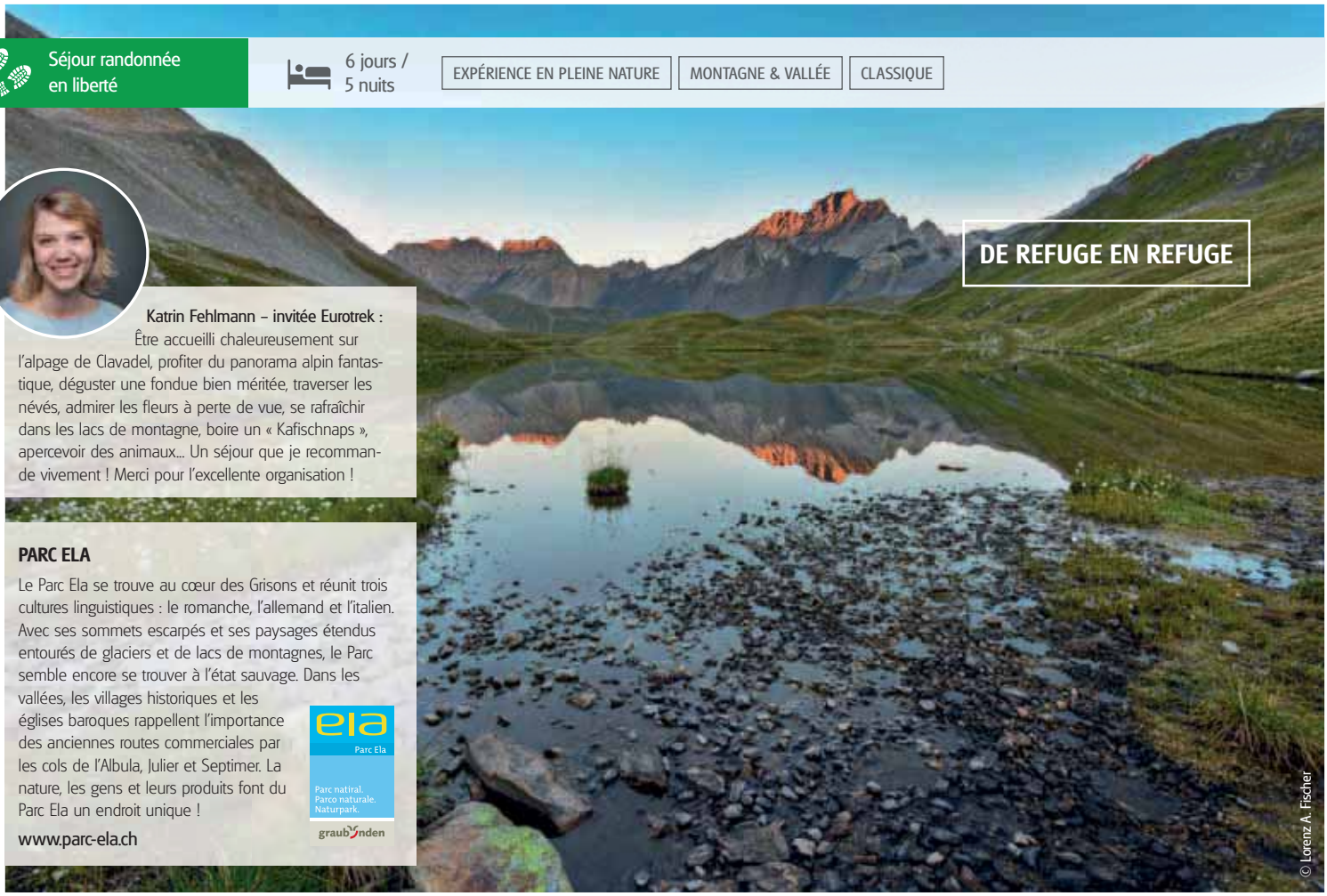

DE REFUGE EN REFUGE

Katrin Fehlmann – invitée Eurotrek :
Être accueilli chaleureusement sur l'alpage de Clavadel, profiter du panorama alpin fantastique, déguster une fondue bien méritée, traverser les névés, admirer les fleurs à perte de vue, se rafraîchir dans les lacs de montagne, boire un « Kafischnaps », apercevoir des animaux... Un séjour que je recommande vivement ! Merci pour l'excellente organisation !

PARC ELA

Le Parc Ela se trouve au cœur des Grisons et réunit trois cultures linguistiques : le romanche, l'allemand et l'italien. Avec ses sommets escarpés et ses paysages étendus entourés de glaciers et de lacs de montagnes, le Parc semble encore se trouver à l'état sauvage. Dans les vallées, les villages historiques et les églises baroques rappellent l'importance des anciennes routes commerciales par les cols de l'Albula, Julier et Septimer. La nature, les gens et leurs produits font du Parc Ela un endroit unique !

www.parc-ela.ch

ela Parc Ela
Parc natiral. Parco naturale. Naturpark.
graubünden

© Lorenz A. Fischer

TREKKING DANS LE CANTON DES GRISONS

De Davos à St. Moritz.

Des bouquetins, des marmottes, des villages Walser et certains des plus beaux panoramas sur les montagnes ! Ce séjour itinérant de refuge en refuge vous conduit devant d'impressionnants sommets et à travers des vallées pittoresques au plein cœur des montagnes des Grisons. Vous démarrerez votre semaine de randonnée à Davos, la ville la plus haute d'Europe, située à 1'560m d'altitude. Après une ascension au Jakobshorn, vous traverserez la vallée de Sertig pour rejoindre la fameuse cabane Kesch. Votre marche se poursuivra alors jusqu'à la ville historique de Bergün puis au col de l'Albula. Après une dernière nuitée en refuge, vous atteindrez finalement la commune de St. Moritz, célèbre dans le monde entier.

Jour 1 : Arrivée à Davos

Jour 2 : Davos – Vallée de Sertig
env. 5–6 h | env. 13 km | ↑ 885 m | ↓ 995 m

Jour 3 : Vallée de Sertig – Cabane Kesch
env. 5 h | env. 13 km | ↑ 1'120 m | ↓ 360 m

Jour 4 : Cabane Kesch – Bergün
env. 5–6 h | env. 17 km | ↑ 390 m | ↓ 1'630 m

Jour 5 : Bergün – Cabane Jenatsch
env. 5 h | env. 15–18 km | ↑ 1'485 m | ↓ 1'285 m

Jour 6 : Cabane Jenatsch – St. Moritz | Départ
env. 5 h | env. 11 km | ↑ 500 m | ↓ 1'175 m

Caractéristiques
Randonnées de difficulté moyenne. Comptez env. 5 à 6 heures de marche par jour. Les itinéraires conduisent principalement sur des terrains alpins et accidentés. Il est nécessaire de disposer d'un pied sûr et d'une bonne condition physique.

Arrivée possible tous les jours 26.06. – 26.09.
Saison 1 : 26.06. – 03.07. | 18.09. – 26.09.
Saison 2 : 04.07. – 17.09.

Prix

Code de réservation	CH-GRWDS-06X
Saison 1	699.-
Saison 2	749.-
Suppl. chambre simple (2 x)	95.-

Catégorie : 3 x refuges de montagne (Davos : chamble double, cabane Kesch : chambre à plusieurs lits, cabane Jenatsch : dortoir), 2 x charmants hôtels 3*

Nuits supplémentaires sur notre site.

Prestations
• 5 nuitées avec petit-déjeuner • Demi-pension aux refuges (3 x) • Acheminement quotidien des bagages (sauf sur la cabane Kesch et cabane Jenatsch) • Frais de prise en charge des bagages à la gare • Transferts village de Davos – alpage de Clavadel • Transfert Bergün – col de l'Albula • Itinéraire parfaitement élaboré • Documents de voyage détaillés (1 x par chambre) • Assistance téléphonique

Informations complémentaires
• Nuitées dans des refuges de montagne modernes avec douche et WC à l'étage. La cabane Jenatsch possède un nombre restreint de chambres doubles qui peut être réserver moyennant un supplément (CHF 30.- par personne, à payer sur place). • Un drap de couchage est nécessaire pour les nuitées en refuge. • Des paniers-repas peuvent être achetés dans les refuges.

A noter
• Taxe de séjour à régler sur place

10 jours / 9 nuits

MONTAGNE & VALLÉE | EXPÉRIENCE EN PLEINE NATURE | CULTURE

Séjour randonnée en liberté

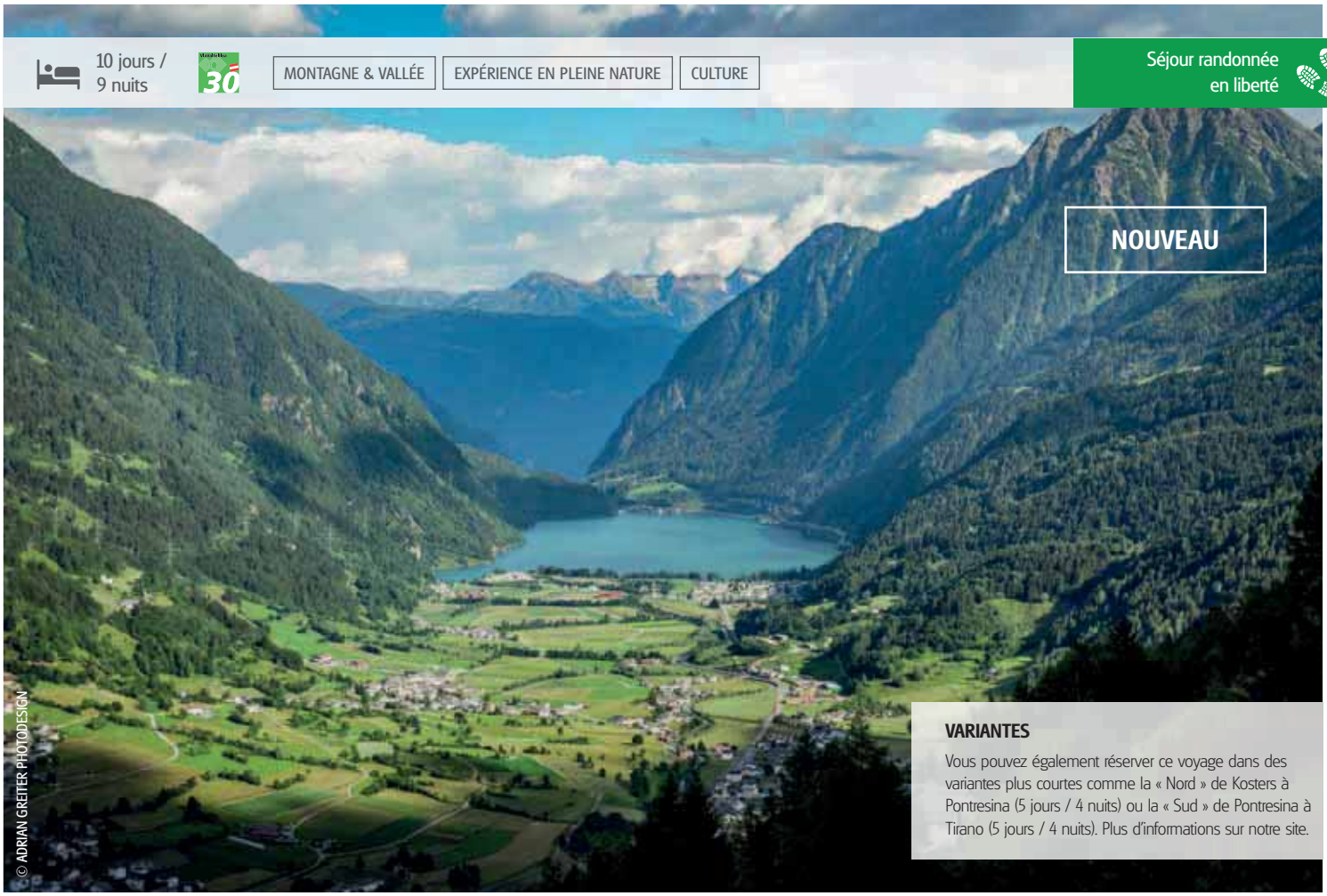

NOUVEAU

© ADRIAN GREITER PHOTODESIGN

VARIANTES

Vous pouvez également réserver ce voyage dans des variantes plus courtes comme la « Nord » de Kosters à Pontresina (5 jours / 4 nuits) ou la « Sud » de Pontresina à Tirano (5 jours / 4 nuits). Plus d'informations sur notre site.

VIA VALTELLINA

Pour un grand vin.

Au vu des efforts déployés autrefois pour transporter le Veltliner italien par les montagnes, il ne peut s'agir que d'un vin exceptionnel. Mais l'argent était-elle l'unique raison poussant les marchands à entreprendre cette route difficile ? La beauté des Grisons y était peut-être aussi pour quelque chose. La Via Valtellina vous emmène de la frontière autrichienne aux superbes vallées de Dischma et Susauna, puis révèle les jolis villages de l'Engadine et les marmites glaciaires de l'Alp Grüm. Dans le Val Poschiavo, vous suivez les sentiers d'altitude par les alpages jusqu'en Italie où vous pourrez trinquer avec un verre de Veltliner à ce séjour réussi.

Jour 1 : Arrivée à Klosters | Boucle de Schlappin
env. 4.5 h | env. 11 km | ↑ 1'185 m | ↓ 425 m

Jour 2 : Klosters – Davos
env. 3.5 h | env. 11 km | ↑ 570 m | ↓ 205 m

Jour 3 : Davos – Dürrboden
env. 3.5 h | env. 12 km | ↑ 515 m | ↓ 65 m

Jour 4 : Dürrboden – Zuoz
env. 5–6.5 h | env. 17–23 km | ↑ 660–880 m | ↓ 1'025– 1'185 m

Jour 5 : Zuoz – Pontresina
env. 5 h | env. 20 km | ↑ 310 m | ↓ 230 m

Jour 6 : Pontresina – Alp Grüm
env. 6 h | env. 22 km | ↑ 780 m | ↓ 480 m

Jour 7 : Alp Grüm – Poschiavo
env. 3 h | env. 10 km | ↑ 40 m | ↓ 1'160 m

Jour 8 : Poschiavo – San Romerio
env. 4.5 h | env. 10 km | ↑ 1'125 m | ↓ 340 m

Jour 9 : San Romerio – Tirano
env. 4 h | env. 12 km | ↑ 170 m | ↓ 1'550 m

Jour 10 : Départ ou prolongation du séjour

Caractéristiques

Les premières étapes et les passages en Engadine sont faciles, mais la randonnée du col de Scaletta et la montée au refuge Romerio vous mettront au défi, Une bonne condition physique et un pied sûr sont indispensables.

Arrivée possible tous les jours : 20.06. – 10.10.
Saison 1 : 20.06. – 26.06. | 21.09. – 10.10.
Saison 2 : 27.06. – 20.09.

Prix

Code de réservation	CH-GRWKT-10X
Saison 1	1'175.-
Saison 2	1'235.-
Suppl. chambre simple	449.-

Catégorie : hôtels de classe moyenne et auberges de montagnes (chambre avec douche/WC à l'étage à Dürrboden et sur l'Alpe San Romerio)

Nuits supplémentaires

Klosters	75.-
Suppl. chambre simple	40.-
Zuoz	85.-
Suppl. chambre simple	55.-
Tirano	59.-
Suppl. chambre simple	25.-

Prestations
- 9 nuitées avec petit-déjeuner
- Acheminement quotidien des bagages (sauf Alpe San Romerio)
- Trajet en téléphérique Madrisa – Klosters
- Frais de prise en charge des bagages à la gare (chez les variantes Nord & Sud)
- Itinéraire parfaitement élaboré
- Documents de voyage détaillés (1x par chambre)
- Données GPS disponibles
- Assistance téléphonique

A noter
- Taxe de séjour à régler sur place

TICINO
petits moments
grande emozione

TESSIN

BENVENUTI NEL SUD

Prisca Jaisli: Du col Maighelspass à la plaine de la Greina, de la superbe route du col de Nufenen à la route pavée cahoteuse de la Tremola : quand on prend la direction du sud, aucun chemin ne se ressemble. Ce que j'aime particulièrement quand je franchis un col, c'est que non seulement le paysage change mais la culture aussi. L'architecture familière fait place à des clochers d'église pointus et à des maisons en pierre aux toits en ardoise. Une douce brise chasse l'air frais de la montagne et dans les grotti, de la polenta crémeuse attend les randonneurs et cyclistes fatigués. C'est par ces images et ces parfums que le Tessin accueille chaque nouvel arrivant. Bienvenue au Tessin – benvenuti nel sud.

© Ticino Turismo – E. Pescantini

APERÇU DU SÉJOUR

Vélo

www.eurotrek.ch/fr-tessin-velo

Route Nord-Sud 100
Route Nord-Sud – Variantes en ligne
Le circuit en étoile du lac Majeur 102

VTT

www.eurotrek.ch/fr-tessin-bike

Gottardo Bike 104
Lugano Bike 103

Randonnée

www.eurotrek.ch/fr-tessin-randonnee

Chemin des cols alpins: Vella – Ulrichen 105
Chemin des cols alpins – Variantes en ligne
Trans Swiss Trail :
Col du St-Gothard & Strada Alta 106
Sentiero Lago di Lugano 110
Les incontournables du Tessin 108
Randonnée de rêve dans le Tessin 107

Séjour vélo en liberté

7 jours / 6 nuits | 10 jours / 9 nuits

MONTAGNE & VALLÉE | RIVIÈRES & LACS | CLASSIQUE

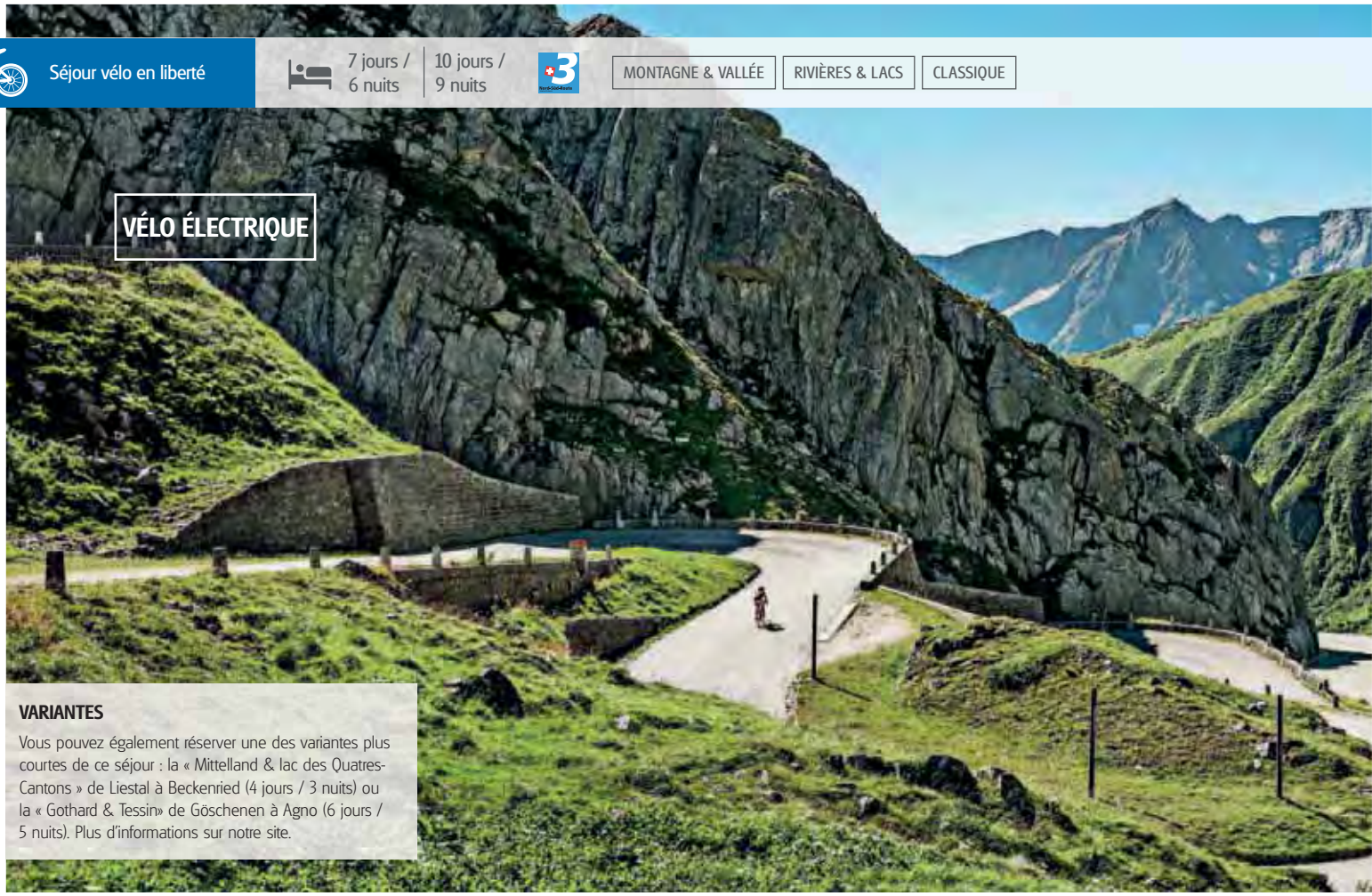

VÉLO ÉLECTRIQUE

VARIANTES

Vous pouvez également réserver une des variantes plus courtes de ce séjour : la « Mittelland & lac des Quatres-Cantons » de Liestal à Beckenried (4 jours / 3 nuits) ou la « Gothard & Tessin» de Göschenen à Agno (6 jours / 5 nuits). Plus d'informations sur notre site.

Arrivée possible tous les jours 12.06. – 10.10.
Saison 1 : 12.06. – 03.07. | 18.09. – 10.10.
Saison 2 : 04.07. – 17.09.

Prix

Tour complet 7/6	Code de réservation CH-TSRBC-07X
Saison 1	1'069.-
Saison 2	1'125.-
Suppl. chambre simple	339.-
Location vélo 27-vitesses	125.-
Vélo électrique	249.-
Vélo & douceur de vivre 10/9	**Code de réservation CH-TSRLM-10X**
Saison 1	1'395.-
Saison 2	1'459.-
Suppl. chambre simple	425.-
Location vélo 27-vitesses	155.-
Vélo électrique	305.-

Catégorie : hôtel 3*, hôtel 4* au Col du St-Gothard

Nuits supplémentaires sur notre site.

ROUTE NORD-SUD

Traversée des Alpes – itinéraire classique.

La route nord-sud relie deux des plus belles villes de la Suisse. En partant de l'agglomération trinationale de Bâle, ce tour commence par la chaîne du Jura jusqu'à Lucerne, continue à travers le centre de la Suisse et monte au dessus du col du St-Gothard. Vous passez ensuite près du Patrimoine mondial de l'UNESCO, des châteaux de Bellinzone et, tout en profitant de la vue sur le lac Majeur, vous grimpez au Monte Ceneri. Séduisant, le lac de Lugano scintille au soleil devant vous, le chemin est bordé de palmiers et une ambiance à l'italienne s'installe : vous avez atteint la région la plus au sud de la Suisse et continuez tranquillement vers la frontière italienne.

Jour 1 : Arrivée à Bâle | Bâle – Aarau

env. 55 km ↑ 860 m ↓ 725 m

Prise en charge de vos bagages à Bâle. Bâle, Liestal et la vallée de l'Ergolz forment une agglomération animée qui contraste avec le calme des doux paysages du Jura bâlois. L'itinéraire se poursuit à travers les collines du parc du Jura argovien avant de descendre rapidement vers le sud et le Mittelland jusqu'à Aarau.

Jour 2 : Aarau– Lucerne

env. 55 km ↑ 630 m ↓ 580 m

Depuis Aarau, le chemin s'enfonce dans la très belle vallée de la Suhre. Vous apercevez les Alpes au sud tandis qu'au nord se dessine la chaîne du Jura. Le chemin parcourt des terres agricoles, de riches vergers, et longe les rives du lac de Sempach avant d'atteindre Lucerne.

Jour 3 : Lucerne – Amsteg

env. 45 km ↑ 470 m ↓ 340 m

Le lac des Quatre-Cantons est l'un des plus grands et des plus beaux lacs de Suisse. Ses nombreux bras irriguent la région du Plateau jusqu'aux Alpes. Pour éviter l'Axenstrasse, prenez le bateau de Beckenried à Flüelen. Le chemin à travers la plaine du Reusse jusqu'à Amsteg est plat et facile à gérer.

Jour 4 : Amsteg – Col du St-Gothard

env. 30 km ↑ 1'315 m ↓ 100 m

Vous poursuivez à travers l'Uri où la Reuss sauvage déferle dans les gorges de Schöllenen, domptée uniquement par les falaises abruptes et le « pont du Diable ». Trajet en bus de Göschenen à Andermatt puis montée au col du St-Gothard, axe de transit alpin d'importance européenne. À cheval, en train, en voiture ou à vélo, tous voulaient et veulent toujours gagner le sud par le Gothard.

Jour 5 : Col du St-Gothard – Bellinzone

env. 75 km ↑ 300 m ↓ 2'155 m

La Leventina fut de tout temps un lieu de passage. Plus on progresse vers le sud, plus le climat est doux. On suit le cours du Ticino parmi châtaigniers et vignes.

© Ticino Turismo – Ivo Scholz

www.eurotrek.ch/fr-route-nord-sud

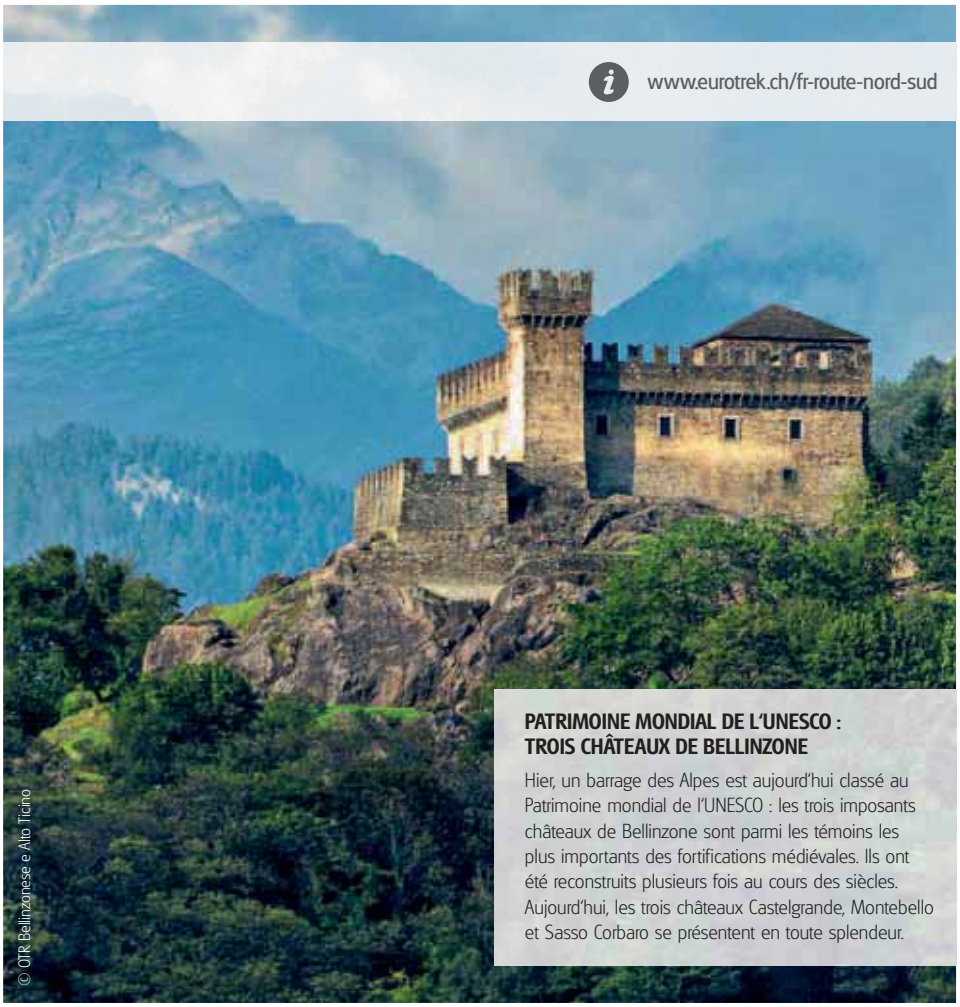
© OTR Bellinzonese e Alto Ticino

PATRIMOINE MONDIAL DE L'UNESCO : TROIS CHÂTEAUX DE BELLINZONE

Hier, un barrage des Alpes est aujourd'hui classé au Patrimoine mondial de l'UNESCO : les trois imposants châteaux de Bellinzone sont parmi les témoins les plus importants des fortifications médiévales. Ils ont été reconstruits plusieurs fois au cours des siècles. Aujourd'hui, les trois châteaux Castelgrande, Montebello et Sasso Corbaro se présentent en toute splendeur.

Bellinzone est surnommée « Turrita » en raison de ses trois châteaux.

Jour 6 : Bellinzone – Lugano
env. 45 km ↑ 350 m ↓ 550 m
Vous roulez vers Cadenazzo où vous prenez le train en direction de Rivera-Bironico. Du haut du Monte Ceneri, la vue s'étend sur les potagers du tessin et sur le lac Majeur. Depuis Agno, prenez le train jusqu'au centre de Lugano.

Jour 7 : Lugano – Chiasso | Départ
env. 40 km ↑ 405 m ↓ 440 m
Retour en train à Agno. Au programme, le paysage de carte postale du lac de Lugano, une destination rêvée pour de nombreux vacanciers et Morcote, prisée des photographes. Enfin le Mendrisiotto, la plus vaste région viticole du Tessin avec ses attractions oeno-gastronomiques, est située à l'extrémité méridionale de la Suisse.

Variante Nord-Sud « vélo & douceur de vivre »
Jour 1 : Arrivée à Liestal | Liestal – Aarau
env. 35 km ↑ 700 m ↓ 640 m
Jour 2 : Aarau – Sursee
env. 35 km ↑ 250 m ↓ 115 m
Jour 3 : Sursee – Lucerne
env. 25 km ↑ 210 m ↓ 280 m
Jour 4 : Lucerne – Beckenried, Trajet en bateau à Flüelen, Flüelen – Altdorf
env. 30 km ↑ 225 m ↓ 215 m
Jour 5 : Altdorf – Göschenen
env. 30 km ↑ 800 m ↓ 130 m
Jour 6 : Göschenen – Airolo
env. 30 km ↑ 1'050 m ↓ 1'050 m
Jour 7 : Airolo – Biasca
env. 40 km ↑ 145 m ↓ 1'015 m
Jour 8 : Biasca – Bellinzone
env. 25 km ↑ 100 m ↓ 160 m
Jour 9 : Bellinzone – Bioggio-Molinazzo | Trajet en train à Lugano
env. 35 km ↑ 475 m ↓ 415 m
Jour 10 : Trajet en train à Bioggio-Molinazzo | Bioggio-Molinazzo – Mendrisio | Départ
env. 30 km ↑ 245 m ↓ 180 m

Prestations
- 9 ou 6 nuitées avec petit-déjeuner
- Acheminement quotidien des bagages
- Frais de prise en charge des bagages à la gare
- Ticino Ticket (nombreux rabais et services inclus)
- Trajet en bateau Beckenried – Flüelen, vélos incl.
- Itinéraire parfaitement élaboré
- Documents de voyage détaillés (1x par chambre)
- Données GPS disponibles
- Assistance téléphonique

A noter
- Transport de vélo à Cadenazzo – Rivera-Bironico et à Bioggio-Moinazzo – Lugano (retour). Env. CHF 5.-
- Taxe de séjour à régler sur place

■■■□ Caractéristiques
Départ vallonné au cœur du Jura puis passage tranquille à travers le Plateau suisse et la Suisse centrale. A partir d'Amsteg, l'itinéraire monte sans cesse jusqu'au col avant de descendre sans interruption. Il faut s'attendre à un trafic plus important près des centres urbains. La route de la Tremola, à partir du Gothard, est pavée.

Séjour vélo en liberté

6 jours / 5 nuits

TRANQUILLE | RIVIÈRES & LACS

© Switzerland Tourism – Jan Geerk

ALBERGO LOSONE 4*

Vous séjournez dans une demeure riche d'histoire. Cette ancienne maison de maître a connu plusieurs rénovations ces dernières années et se démarque par un grand amour du détail. Ainsi, l'hôtel compte aujourd'hui parmi les plus grands hôtels de style en Suisse. Vous pourrez vous détendre à l'ombre des palmiers qui bordent la piscine ou bien profiter de la plage de sable et aller nager dans la Maggia, situées dans les environs proches de l'hôtel.

CIRCUIT EN ÉTOILE : DÉCOUVERTE DU LAC MAJEUR

Dolce Vita en Suisse.

Les palmiers bordent la promenade de la plage, des couples amoureux flânent sur la Piazza Grande et le Lago Maggiore étincelle au soleil : dans le Tessin, il est facile d'oublier que l'on se trouve toujours en Suisse. Ce circuit en étoile parcourt les moindres recoins du delta de la Maggia. L'itinéraire vous conduit dans l'une des plus longues vallées des montagnes suisses ainsi que dans la belle cité médiévale de Bellinzone. Le canton le plus au sud de la Suisse dévoile tous ses attraits au fil de votre avancée : un paysage parfois doux et charmant, comme au bord du lac Majeur, parfois brut et accidenté, comme dans la vallée de Maggia. Le Tessin enchante toujours et donne envie de prolonger son séjour.

Jour 1 : Arrivée à Losone

Jour 2 : Losone – Bellinzone – Losone

env. 55 km ↑ 180 m ↓ 180 m

Jour 3 : Boucle autour d'Ascona, excursion aux îles de Brissago

env. 20 km ↑ 150 m ↓ 150 m

Jour 4 : Au cœur de la vallée de la Maggia

env. 30 km ↑ 210 m ↓ 210 m

Jour 5 : Excursion à Lugano

env. 25 km ↑ 150 m ↓ 150 m

Jour 6 : Départ ou prolongation du séjour

■□□□ Caractéristiques

Itinéraires simples sur des chemins souvent asphaltés ou parfois recouverts de graviers. Dans les centres de Locarno et d'Ascona, les pistes cyclables permettent de traverser les zones piétonnes.

Arrivée possible dim 12.04. – 27.06. | 22.08. – 17.10.

Prix – Voyager avec charme

Code de réservation	CH-TSRLL-06D
Prix de base	839.-
Suppl. chambre simple	425.-
Location vélo	115.-
Vélo électrique	235.-

Prestations

- 5 nuitées avec petit-déjeuner
- Trajets en train Locarno – Melide, Lugano – Locarno, vélo incl.
- Excursion aux îles de Brissago le 3ème jour
- Entrée aux châteaux de Bellinzone
- Entrée gratuite au Wellness pendant votre séjour, Hammam incl.
- Ticino Ticket (nombreux rabais et services inclus)
- Itinéraire parfaitement élaboré
- Documents de voyage détaillés (1x par chambre)
- Assistance téléphonique

A noter

- Taxe de séjour à régler sur place

4 jours / 3 nuits

SPORTIF | MONTAGNE & VALLÉE | CONSEIL D'INITIÉ

Séjour VTT en liberté

© Switzerland Tourism – Andre Meier



Marco Caracuta – employé Eurotrek : Le plus beau circuit à vélo que j'ai pu faire jusqu'à maintenant ! Le Lugano Bike suit des sentiers d'altitude qui serpentent autour du Val Colla, en surplomb de Lugano, et conduisent à travers les collines boisées du Malcantone jusqu'à l'imposant Monte Tamaro. En chemin, j'ai croisé des vaches écossaises des Highlands qui me regardaient avec beaucoup d'intérêt, me faisant un peu peur. En somme, un séjour magnifique avec de superbes panoramas et une nature préservée.

LUGANO BIKE

Dans les collines du Malcantone.

Quel parcours ! Des sentiers étroits vous mènent le long des flancs du Val Colla et sur le Monte Tamaro. Vous atteignez des hauteurs vertigineuses, effectuez des descentes fulgurantes et passez près des cols panoramiques les plus connus du Tessin. Peu d'itinéraires présentent autant de Single-Trails et offrent une telle diversité de paysages que le Lugano Bike. Dans les collines du Malcantone, les vététistes vivent un rêve éveillé.

Jour 1 : Arrivée à Lugano | Lugano – Monte Brè – Cabane Pairolo
env. 22 km (Singletrails : 6 km) ⩓ 1'300 m ⩔ 740 m

Jour 2 : Cabane Pairolo – Rivera
env. 30 km (Singletrails : 16 km) ⩓ 535 m ⩔ 1'480 m

Jour 3 : Rivera – Miglieglia
env. 27 km (Singletrails : 7 km) ⩓ 725 m ⩔ 1'550 m

Jour 4 : Miglieglia – Ponte Tresa | Départ
env. 30 km (Singletrails : 6 km) ⩓ 815 m ⩔ 1'250 m

■■■□ Caractéristiques

Un vrai régal pour les vététistes. Les montées, parfois longues, peuvent être raccourcies grâce aux transports publics. Une certaine technicité et une bonne condition physique sont importantes sur ce séjour. L'acheminement des bagages est impossible à la Cabane Pairolo.

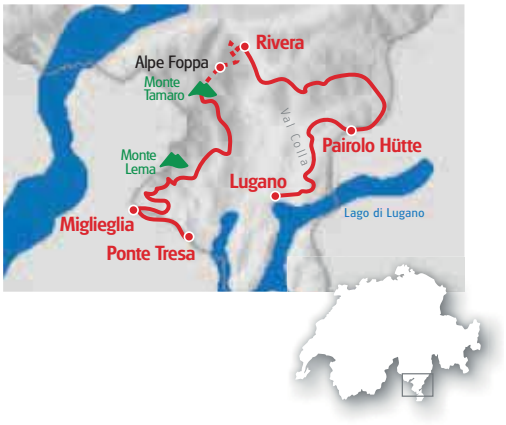

Arrivée possible tous les jours 01.05. – 17.10.
Saison 1 : 01.05. – 07.05. | 18.09. – 17.10.
Saison 2 : 08.05. – 17.09.

Prix

Code de réservation	CH-TSALP-04X
Saison 1	499.-
Saison 2	535.-
Suppl. chambre simple	89.-
Mountain bike tout-suspendu	189.-

Catégorie : hôtels de classe moyenne, 1 x auberge (chambre à plusieurs lits, douche/WC à l'étage)

Nuits supplémentaires

Lugano	95.-
Suppl. chambre simple	40.-

Prestations

- 3 nuitées avec petit-déjeuner
- 1x demi-pension (Pairolo)
- Acheminement quotidien des bagages (sauf cabane Pairolo)
- Frais de prise en charge des bagages à la gare
- Ticino Ticket (nombreux rabais et services inclus)
- Itinéraire parfaitement élaboré
- Documents de voyage détaillés (1x par chambre)
- Données GPS disponibles
- Assistance téléphonique

A noter

- Trajet en funiculaire, train et téléphérique (Monte Tamaro, Monte Brè, Ponte Tresa – Lugano) CHF 36.- avec demi-tarif et vélo
- Taxe de séjour à régler sur place

Séjour VTT en liberté

5 jours / 4 nuits

EXPÉRIENCE EN PLEINE NATURE | SPORTIF | MONTAGNE & VALLÉE

Voyager avec charme

TREMOLA SAN GOTTARDO: BED & BIKE TREMOLA

Granit, vieux murs en pierre sèche et pavés caractérisent l'image de la route de Tremola, qui remonte le Gothard. Ces éléments ont également trouvé leur place dans le Tremola Bed & Bike.

- Olivone: Campra Alpine Lodge & Spa

CONSEIL D'INITIÉ

© Nicola Demaldi

GOTTARDO BIKE

La région du Gothard.

Tel un ruban blanc, la route de la Tremola serpente du col du Gothard à Airolo. De votre promontoire, vous jetez un dernier regard en arrière avant de dévaler les dénivelés par la Val Canaria jusqu'à Airolo. Un hébergement de charme vous accueille pour deux nuits avant votre départ pour le Valle di Blenio. Après les prairies fertiles du plateau de Piora, les cimes dentelées menant au Passo del Sole forment un contraste saisissant. En descendant dans le Valle di Blenio, des parfums vous envahissent soudain : la « vallée du soleil » possède un climat doux, presque méditerranéen. Après un détour par le refuge di Bovarina et un moment de bien-être dans l'espace thermal de votre hébergement, l'heure du retour approche. La dernière étape, spectaculaire, passe devant le village en ruines de Serravalle et vous conduit aux clochers pointus de Biasca où s'achève votre séjour.

Jour 1 : Arrivée à Andermatt | Andermatt – Airolo
env. 30 km (Singletrails : 2 km) ↑ 960 m ↓ 1'250 m

Jour 2 : Boucle Airolo Bike
env. 20 km (Singletrails : 2 km) ↑ 380 m ↓ 1'300 m

Jour 3 : Airolo – Campra
env. 20 km (Singletrails : 7 km) ↑ 665 m ↓ 1'090 m

Jour 4 : Boucle Bovarina Bike
env. 32 km (Singletrails : 7 km) ↑ 1'295 m ↓ 1'820 m

Jour 5 : Campra – Olivone – Biasca | Départ
env. 45 km (Singletrails : 10 km) ↑ 1'245 m ↓ 2'385 m

■■■□ Caractéristiques

Des descentes techniquement exigeantes et des montées éprouvantes : le Gottardo Bike est un itinéraire de rêve pour les cyclistes expérimentés. Ce superbe séjour à vélo exige une bonne maîtrise technique et une excellente condition physique.

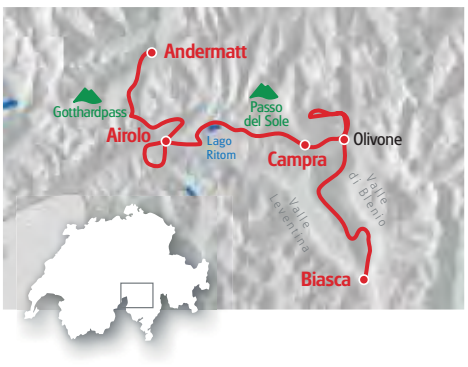

Arrivée possible tous les jours 12.06. – 10.10.
Saison 1 : 12.06. – 02.07. | 18.09. – 10.10.
Saison 2 : 03.07. – 17.09.

Prix – Voyager avec charme

Code de réservation	CH-TSAAB-05D
Saison 1	659.-
Saison 2	699.-
Suppl. chambre simple	265.-
Mountain bike tout-suspendu	209.-

Catégorie : voir « Vos hôtels de charme »

Nuits supplémentaires

Andermatt	95.-
Suppl. chambre simple	40.-
Biasca	79.-
Suppl. chambre simple	40.-

Prestations

- 4 nuitées avec petit-déjeuner
- Acheminement quotidien des bagages
- Frais de prise en charge des bagages à la gare
- Ticino Ticket (nombreux rabais et services inclus)
- Itinéraire parfaitement élaboré
- Documents de voyage détaillés (1x par chambre)
- Données GPS disponibles
- Assistance téléphonique

A noter

- Téléphérique Airolo – Pesciüm. Env. CHF 21.- avec demi-tarif et vélo
- Facultatif : trajet en bus Olivone-Campra. CHF 5.- avec demi-tarif et vélo
- Taxe de séjour à régler sur place

7 jours / 6 nuits

EXPÉRIENCE EN PLEINE NATURE | DE REFUGE EN REFUGE

www.eurotrek.ch/fr-chemin-des-cols-alpins

Séjour randonnée en liberté

© Alessio Pizzicannella

CONSEIL D'INITIÉ

VARIANTES

Vous pouvez également réserver une variante plus courte de ce séjour : la « Val Lumnezia et Valle di Blenio » de Vella à Olivone (4 jours / 3 nuits), ou la « Gothard et Vallée de Conches » de Olivone à Ulrichen (4 jours / 3 nuits). Plus d'informations sur notre site.

CHEMIN DES COLS ALPINS : VELLA – ULRICHEN

Juste quelques pas.

La première partie de ce séjour vous emmène du Val Lumnezia dans les Grisons à la « vallée du soleil » dans le Tessin. Entre ces deux vallées se trouve la plaine de la Greina : une vallée isolée dont le biotope immaculé a pu être sauvé grâce à des manifestations dans tout le pays. Une longue descente vous mène dans la Valle di Blenio jusqu'au petit village d'Olivone. Les clochers en pierre des églises tessinoises restent derrière vous tandis que vous franchissez les cols pour pénétrer dans le Valais. Alors que seuls le Romanche et l'Italien se faisaient entendre, c'est un dialecte germanique, le Haut-Valaisan, qui s'impose à présent, parfois mêlé à quelques bribes de français. Cette randonnée d'une grande richesse linguistique et culturelle dévoile par ailleurs la diversité des paysages suisses : bruts et escarpés dans le massif du Saint-Gothard, pittoresques dans la Leventina, doux et charmants dans le Valais... parfois éloignés de quelques pas seulement les uns des autres.

Jour 1 : Arrivée à Vella | Vella – Vrin
env. 7.5 h | env. 20 km | ↑ 1'460 m | ↓ 1'255 m

Jour 2 : Vrin – Cabane Scaletta SAT
env. 7 h | env. 18 km | ↑ 1'600 m | ↓ 800 m

Jour 3 : Cabane Scaletta SAT – Olivone
env. 3.5 h | env. 14 km | ↑ 80 m | ↓ 1'450 m

Jour 4 : Olivone – Acquacalda
env. 4 h | env. 10 km | ↑ 1'035 m | ↓ 175 m

Jour 5 : Acquacalda – Airolo
env. 5.5 h | env. 18 km | ↑ 870 m | ↓ 830 m

Jour 6 : Airolo – All'Acqua
env. 6.5 h | env. 19 km | ↑ 1'150 m | ↓ 685 m

Jour 7 : All'Acqua – Ulrichen | Départ
env. 7 h | env. 20.5 km | ↑ 1'060 m | ↓ 1'335 m

■■■□ Caractéristiques

Le Val Lumnezia et les cols du Tessin vous réservent de forts dénivelés. Il est nécessaire d'avoir le pied sûr et une bonne condition physique pour les montées et descentes raides.

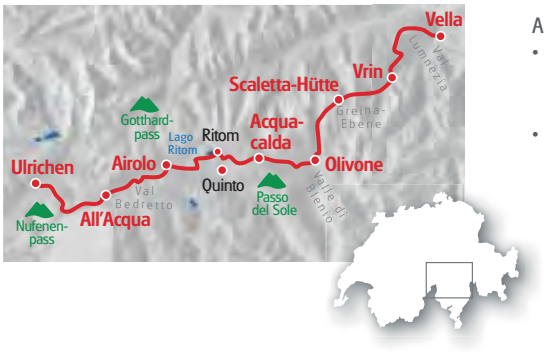

Arrivée possible tous les jours 12.06. – 26.09.
Saison 1 : 12.06. – 03.07. | 18.09. – 26.09.
Saison 2 : 04.07. – 17.09.

Prix

Code de réservation	CH-TSWVU-07X
Saison 1	849.-
Saison 2	895.-
Suppl. chambre simple	249.-

Catégorie : hôtels de classe moyenne et auberges de montagne, dortoire dans la cabane Scaletta

Nuits supplémentaires sur notre site.

Prestations
- 6 nuitées avec petit-déjeuner
- Demi-pension dans la cabane Scaletta
- Acheminement quotidien des bagages (sauf cabane Scaletta)
- Frais de prise en charge des bagages à la gare
- Ticino Ticket (nombreux rabais et services inclus)
- Itinéraire parfaitement élaboré
- Documents de voyage détaillés (1x par chambre)
- Données GPS disponibles
- Assistance téléphonique

A noter
- Trajet en bus et funiculaire non inclus dans le prix de voyage (Ilanz – Vella, env. CHF 3.5 avec demi-tarif)
- Taxe de séjour à régler sur place

Séjour randonnée en liberté

6 jours / 5 nuits

MONTAGNE & VALLÉE | CLASSIQUE

www.eurotrek.ch/fr-trans-swiss-trail

TRANS SWISS TRAIL : COL DU ST-GOTHARD & STRADA ALTA

Dans le cœur des Alpes.

Le cœur des Alpes bat au col du St-Gothard. Un grand nombre de fleuves et sources jaillissent de ce plateau traversé depuis des siècles par l'une des plus importantes routes commerciales d'Europe. La randonnée commence dans l'Urserental et mène à travers les gorges isolées et romantiques des Schöllenen. Le chemin escarpé mène au col du St-Gothard sur lequel les fleurs de montagne fleurissent même en été. La Strada Alta est votre prochaine étape, l'une des routes en altitude les plus célèbres de la Suisse. Le paysage change et devient de plus en plus méditerranéen, remplaçant l'air frais des montagnes.

Jour 1 : Arrivée à Amsteg | Amsteg – Göschenen
env. 5 h | env. 16 km | 955 m | 390 m

Jour 2 : Göschenen – Andermatt – Col du St-Gothard
env. 3.5 h | env. 12 km | 715 m | 90 m

Jour 3 : Col du St-Gothard – Airolo
env. 2.5 h | env. 8 km | 60 m | 940 m

Jour 4 : Airolo – Osco
env. 5 h | env. 18 km | 710 m | 755 m

Jour 5 : Osco – Anzonico
env. 4 h | env. 12 km | 525 m | 700 m

Jour 6 : Anzonico – Biasca | Départ
env. 4 h | env. 13 km | 495 m | 770 m

Caractéristiques

Bien que l'itinéraire emprunte des chemins bien aménagés il est nécessaire d'avoir le pied sûr pour les étapes passant au col du St-Gothard. Certains passages requièrent une bonne condition physique.

Arrivée possible tous les jours 12.06. – 10.10.
Saison 1 : 12.06. – 03.07. | 18.09. – 10.10.
Saison 2 : 04.07. – 17.09.

Prix

Code de réservation	CH-TSWVG-06X
Saison 1	745.-
Saison 2	775.-
Suppl. chambre simple	249.-

Catégorie : hôtel de classe moyenne, Hospiz au Col du Gothard, auberge simple à Osco

Nuits supplémentaires

Amsteg	105.-
Suppl. chambre simple	75.-
Biasca	79.-
Suppl. chambre simple	40.-

Prestations

- 5 nuitées avec petit-déjeuner
- Acheminement quotidien des bagages
- Frais de prise en charge des bagages à la gare
- Ticino Ticket (nombreux rabais et services inclus)
- Itinéraire parfaitement élaboré
- Documents de voyage détaillés (1x par chambre)
- Données GPS disponibles
- Assistance téléphonique

A noter

- Taxe de séjour à régler sur place

6 jours / 5 nuits

2 7 52 608 632

MONTAGNE & VALLÉE | RIVIÈRES & LACS

Séjour randonnée en liberté

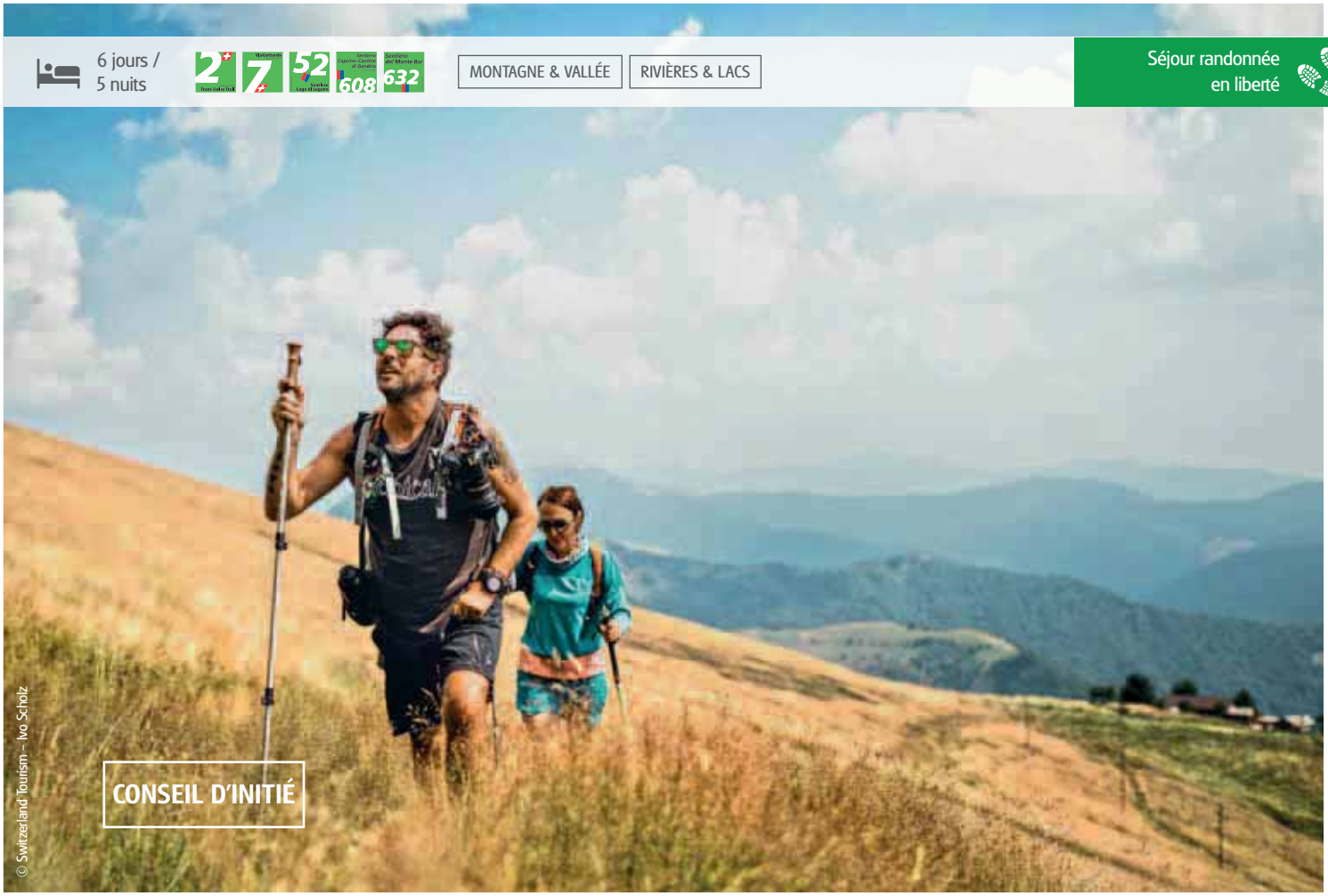

© Switzerland Tourism – Ivo Scholz

RANDONNÉE DE RÊVE DANS LE TESSIN

Grottos, sommets et palmiers.

Les remparts de la ville et les tours des châteaux de Bellinzone s'élèvent dans le ciel. À leur vue il est facile de comprendre le passé tumultueux du Tessin. Vous quittez la citadelle et atteignez rapidement les paysages vallonnés de la Capriasca. Une étape vous mène au Monte Bar et une autre dévoile les tours de calcaire des Denti della Vecchia. La suite de l'itinéraire alterne entre petits villages charmants et la vie mondaine plus animée de la promenade de Lugano. Ce séjour s'achève par une superbe randonnée le long de la rive du Lago di Lugano.

Jour 1 : Arrivée à Bellinzone | Les châteaux de Bellinzone, randonnée en boucle
env. 1.5 h | env. 3 km | ↑ 290 m | ↓ 70 m

Jour 2 : Bellinzone – Isone
env. 4.5 h | env. 13 km | ↑ 850 m | ↓ 330 m

Jour 3 : Isone – Tesserete
env. 3 h | env. 10 km | ↑ 380 m | ↓ 615 m

Jour 4 : Capanna Monte Bar, randonnée en boucle
env. 4.5 h | env. 10 km | ↑ 975 m | ↓ 765 m

Jour 5 : Tesserete – Cimadera – Lugano
env. 5.5 h | env. 13 km | ↑ 1'045 m | ↓ 1'265 m

Jour 6 : Caprino – Cantine di Gandria | Départ
env. 1.5 h | env. 5 km | ↑ 240 m | ↓ 240 m

Caractéristiques

Les points de vue depuis les collines du Tessin sont exceptionnels. Afin de pouvoir en profiter, il sera parfois nécessaire de venir à bout de montées exigeantes. Ainsi, cet itinéraire requiert une bonne condition physique et, pour certains passages, un pied sûr.

Arrivée possible tous les jours 01.05. – 17.10.
Saison 1 : 01.05. – 07.05. | 18.09. – 17.10.
Saison 2 : 08.05. – 17.09.

Prix

Code de réservation	CH-TSWBL-06X
Saison 1	699.-
Saison 2	739.-
Suppl. chambre simple	165.-

Catégorie : hôtels de classe moyenne & auberges

Nuits supplémentaires

Bellinzone	89.-
Suppl. chambre simple	40.-
Lugano	95.-
Suppl. chambre simple	30.-

Prestations

- 5 nuitées avec petit-déjeuner
- Acheminement quotidien des bagages
- Visite des châteaux de Bellinzone
- Ticino Ticket (nombreux rabais et services inclus)
- Itinéraire parfaitement élaboré
- Documents de voyage détaillés (1x par chambre)
- Données GPS disponibles
- Assistance téléphonique

A noter

- Trajets en bâteau et par téléphérique (env. CHF 12.- par trajet et par personne)
- Taxe de séjour à régler sur place

Séjour randonnée en liberté

5 jours / 4 nuits

CULTURE | MONTAGNE & VALLÉE

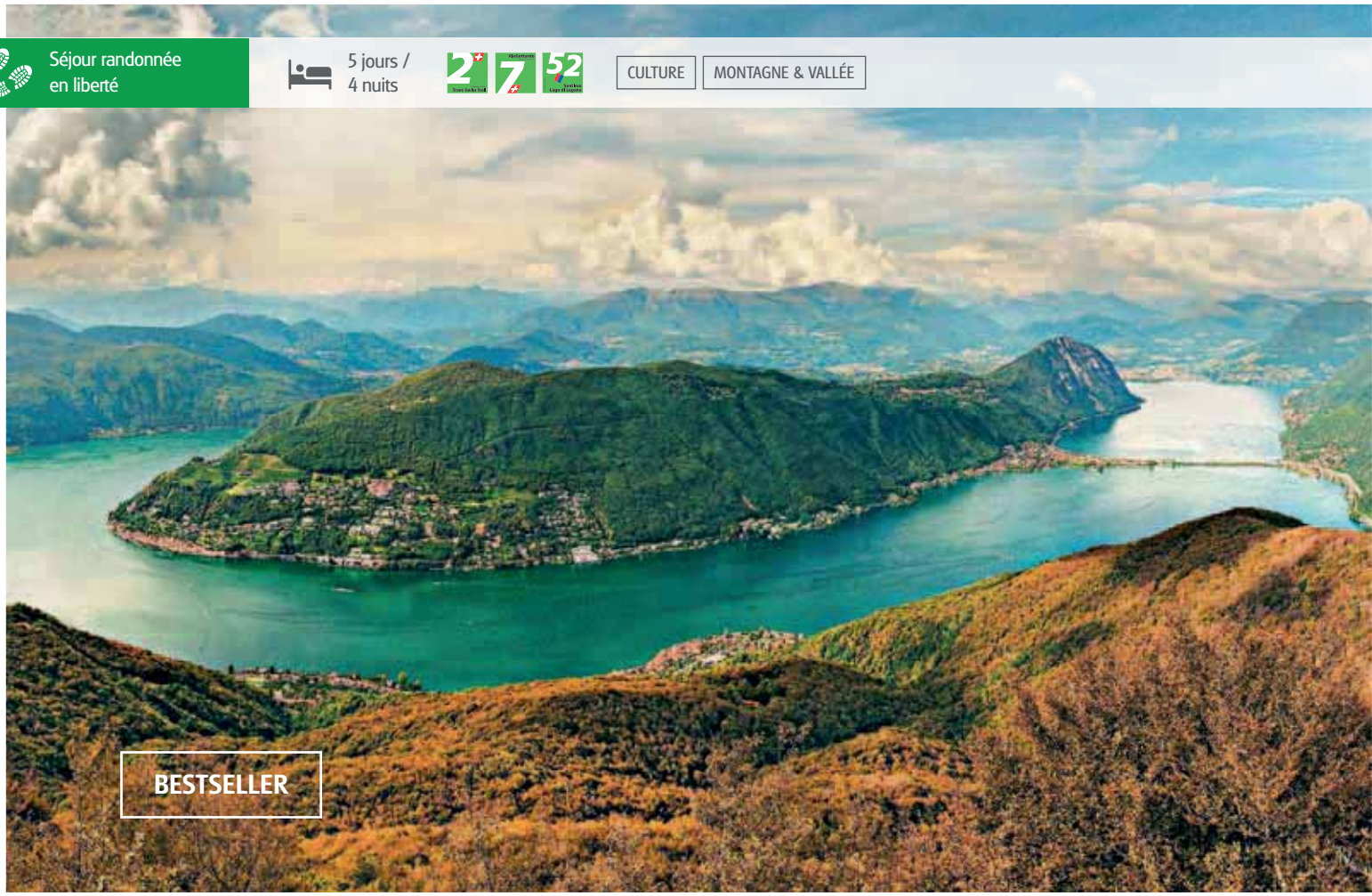

BESTSELLER

LES INCONTOURNABLES DU TESSIN

Bellinzone, le Monte Brè & le lac de Lugano.

Les vallées isolées, les sentiers d'altitude aux panoramas époustouflants et les villes qui jalonnent l'itinéraire vous feront ressentir la joie de vivre et la Dolce vità à l'italienne. Ce séjour de randonnée mène à travers le territoire le plus au sud de la Suisse. En partant depuis les superbes châteaux de Bellinzone, l'itinéraire se poursuit au cœur de la vie animée de Lugano avant de rejoindre Mendrisio. Les points de vue sur les lacs de la région vous accompagnent, tout au long de ce séjour, à la découverte des plus beaux sites du Tessin.

Jour 1 : Arrivée à Bellinzone | Bellinzone – Isone

env. 4 h | env. 10 km | 840 m | 315 m

Prise en charge de vos bagages à Bellinzone. Montée raide à Cima di Dentro avec vue sur le Piano di Magadino et le lac Majeur. Un autre regard sur les trois châteaux de Bellinzone (patrimoine mondial de l'UNESCO) avant de redescendre sur Isone.

Jour 2 : Isone – Tesserete

env. 3.5 h | env. 11 km | 525 m | 740 m

Du Gola di Lago il ne reste qu'un marais. Poursuite à travers les fougères de la boulaie lumineuse vers Bigorio. Le monastère franciscain de Santa Maria : une aire au-dessus de Tesserete.

Jour 3 : Tesserete – Lugano

env. 5.5 h | env. 13 km | 1'045 m | 1'265 m

Le matin, transfert en bus jusqu'à Cimadera où se trouve le point de départ de la randonnée. Les formations rocheuses des Denti della Vecchia vous accompagnent pendant quelque temps. Vous poursuivez par la découverte du Monte Boglia et la traversée de forêts de hêtres puis de hauts plateaux avant d'atteindre le Monte Brè, la plate-forme panoramique au-dessus de Lugano. Descente dans le centre-ville à l'aide du funiculaire

Jour 4 : Lugano – Serpiano

env. 4 h | env. 13 km | 855 m | 855 m

La randonnée du Monte San Salvatore à Vico Morcote est un classique. Sur le chemin en pente douce constante, avec ses sympathiques grotti et sa belle vue, les tronçons forestiers alternent avec les villages coquets. De Morcote en bateau à Brusino et par télépherique à Serpiano.

Arrivée possible tous les jours 20.03. – 17.10.
Saison 1 : 20.03. – 26.03. | 10.04. – 07.05. | 18.09. – 17.10.
Saison 2 : 27.03. – 09.04. | 08.05. – 17.09.

Prix

Code de réservation	CH-TSWBM-05X
Saison 1	715.-
Saison 2	749.-
Suppl. chambre simple	215.-

Catégorie : hôtels de classe moyenne & herberges

Nuits supplémentaires

Bellinzone	89.-
Suppl. chambre simple	40.-
Mendrisio	95.-
Suppl. chambre simple	50.-


© Viselli

www.eurotrek.ch/fr-incountournables-du-tessin

© F. Banfi, Fondazione Monte San Giorgio (FMSG)

PATRIMOINE MONDIAL DE L'UNESCO : MONTE SAN GIORGIO

Des montagnes comme des pyramides, un lac d'un bleu profond, des villages pittoresques : le paysage autour du Monte San Giorgio mériterait le label du Patrimoine mondial de l'UNESCO pour sa seule beauté. Mais les trésors cachés sous terre sont uniques : des fossiles vieux de 240 millions d'années. A cette époque, les roches du Monte San Giorgio formaient un bassin maritime dans une région subtropicale. Aujourd'hui, le Musée des Fossiles de Meride offre un aperçu de ce monde mystérieux.

Jour 5 : Serpiano – Mendrisio | Départ

env. 4 h ⟷ env. 13 km ⌃ 615 m ⌄ 570 m

Le Monte San Giorgio, la « montagne aux fossiles », est inscrit au patrimoine mondial de l'UNESCO. Il est prêt à monter après un court passage en bateau et une montée en téléphérique jusqu'à Serpiano. Des fossiles de sauriens de 230-240 millions d'années peuvent être admirés dans le musée de Meride. Après l'arrivée à Mendrisio, départ individuel.

Caractéristiques

Une randonnée de difficulté modérée pour profiter pleinement des points de vue. Les distances sont courtes mais les montées et descentes se révèlent plutôt raides. Pour les randonnées par les crêtes et les collines, il est nécessaire d'avoir un pied sûr.

Prestations

- 4 nuitées avec petit-déjeuner
- Acheminement quotidien des bagages
- Frais de prise en charge des bagages à la gare
- Visite des châteaux de Bellinzone
- Entrée au Musée des Fossiles Monte San Giorgio
- Ticino Ticket (nombreux rabais et services inclus)
- Itinéraire parfaitement élaboré
- Documents de voyage détaillés (1x par chambre)
- Données GPS disponibles
- Assistance téléphonique

A noter

- Trajets en bâteau et par télépherique non inclus dans le prix de voyage (env CHF 45.- par personne)
- Taxe de séjour à régler sur place

Séjour randonnée en liberté

8 jours / 7 nuits | 5 jours / 4 nuits | 3 jours / 2 nuits

CONSEIL D'INITIÉ | MONTAGNE & VALLÉE | RIVIÈRES & LACS

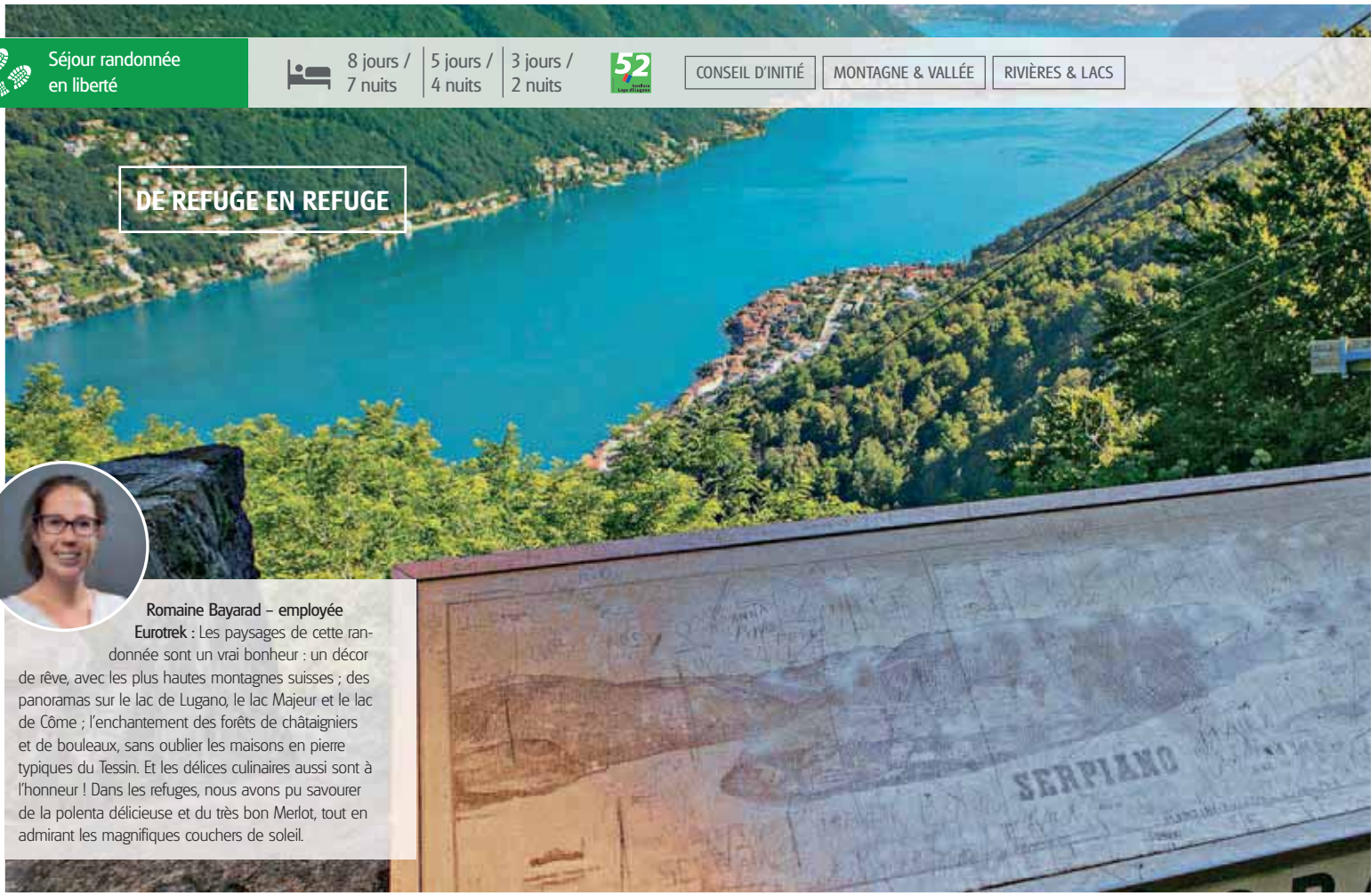

Romaine Bayarad – employée Eurotrek : Les paysages de cette randonnée sont un vrai bonheur : un décor de rêve, avec les plus hautes montagnes suisses ; des panoramas sur le lac de Lugano, le lac Majeur et le lac de Côme ; l'enchantement des forêts de châtaigniers et de bouleaux, sans oublier les maisons en pierre typiques du Tessin. Et les délices culinaires aussi sont à l'honneur ! Dans les refuges, nous avons pu savourer de la polenta délicieuse et du très bon Merlot, tout en admirant les magnifiques couchers de soleil.

SENTIERO LAGO DI LUGANO

L'euphorie tessinoise des altitudes.

La partie nord du « Sentiero Lago di Lugano » est l'itinéraire royal dans le Tessin. Il passe devant le Monte Tamaro, jusqu'au sommet de Gazzirola et dans un arc spectaculaire autour du Val Colla solitaire. La randonnée vous emmène ensuite à l'extrême sud de la Suisse : une visite des fossiles du Monte Giorgio et une véritable exaltation en haute altitude sur le Monte Generoso qui s'évanouit doucement dans la douce flore de la vallée de Muggio. Une randonnée enivrante qui vous permet de vivre le Tessin avec tous vos sens.

Jour 1 : Arrivée à Lugano | Lugano – Magliaso – Miglieglia

env. 3 h | env. 10 km | ↑ 570 m | ↓ 155 m

Veuillez déposer vos bagages à Lugano. En train jusqu'à Magliaso. Étape idéale pour se mettre en jambe : montée modérée, forêts fraîches, ancien moulin magnifiquement restauré. Le musée « Museo del Malcantone », à Curio est aussi intéressant, de même que les murgers typiquement tessinois en bord de chemin.

Jour 2 : Miglieglia – Monte Tamaro – Rivera

env. 4.5 h | env. 13 km | ↑ 825 m | ↓ 855 m

Randonnée spectaculaire sur l'arête entre le Monte Lema et le Monte Tamaro avec un panorama impressionant sur l'Italie du Nord, le Tessin et les Alpes. L'église S. Maria degli Angeli, construite par le célèbre architecte Mario Botta, suscite un vif intérêt. Descente en télécabine à Rivera.

Jour 3 : Medeglia – Monte Bar

env. 4 h | env. 11 km | ↑ 1'090 m | ↓ 185 m

Trajet en bus de Rivera à Medeglia. Les Monti di Medeglia sont peu connus, un secret d'initiés. La vue n'est en effet nulle part ailleurs plus directe sur le sud et le nord du Tessin. Une fois passés le Gola di Lago et sa tourbière d'importance nationale, on grimpe jusqu'à la croix visible de loin de Motto della Croce. De là, on peut apercevoir les deux étapes suivantes dans le Val Colla.

Jour 4 : Monte Bar – Pairolo

env. 7 h | env. 16 km | ↑ 1'275 m | ↓ 1'525 m

Randonnée panoramique spectaculaire avec le Gazzirola comme point culminant. Possibilité de pause à San Lucio avec petit lac et église. Puis jusqu'à la Capanna Pairolo par des paysages calcaires à la végétation spéciale.

Jour 5 : Pairolo – Lugano

env. 4.5 h | env. 11 km | ↑ 760 m | ↓ 1'210 m

Ce tour mène aux formations rocheuses des Denti della Vecchia, passe par le Monte Boglia, traverse des boulaies et hauts plateaux jusqu'au Monte Brè la plate-forme panoramique au-dessus de Lugano. Descente à Lugano en funiculaire.

Arrivée possible tous les jours 01.05. – 17.10.
Saison 1 : 01.05. – 07.05. | 18.09. – 17.10.
Saison 2 : 08.05. – 17.09.

Prix

Tour complet 8/7	Code de réservation	CH-TSWLM-08X
Saison 1		1'075.-
Saison 2		1'125.-
Suppl. chambre simple (5 x)		225.-
Monte Tamaro & Val Colla 5/4	**Code de réservation**	**CH-TSWLL-05X**
Saison 1		599.-
Saison 2		639.-
Suppl. chambre simple (2 x)		65.-
San Salvatore & Mendrisiotto 3/2	**Code de réservation**	**CH-TSWLM-03X**
Saison 1		435.-
Saison 2		449.-
Suppl. chambre simple		89.-

Catégorie : hôtels de classe moyenne et 1 x cabane SAC Monte Bar (dortoire, douche/WC sur l'étage), 1 x cabane à Pairolo (douche/WC sur l'étage)

Nuits supplémentaires

Lugano	95.-
Suppl. chambre simple	30.-
Mendrisio	95.-
Suppl. chambre simple	45.-

www.eurotrek.ch/fr-sentiero-lago-di-lugano

Jour 6 : Lugano – Serpiano
env. 5.5 h | env. 15 km | ↑ 1'255 m | ↓ 910 m
La randonnée du Monte San Salvatore à Morcote est un classique pour toute la famille. Il descend toujours un peu, les forêts alternent avec des villages charmants, de beaux grottos et de belles vues sur le chemin. De Morcote en bateau jusqu'à Brusino et jusqu'à votre logement à Serpiano.

Jour 7 : Serpiano – Capolago
env. 5 h | env. 12 km | ↑ 790 m | ↓ 1'150 m
Le Monte San Giorgio, également connu sous le nom de « Montagne des Fossiles », est un site du naturel mondial de l'UNESCO avec des fossiles de dinosaures remontant à 240 millions d'années dans un petit musée à Meride. Puis descente sur les rives du lac de Lugano et nuit à Capolago.

Jour 8 : Capolago – Mendrisio | Départ
env. 6 h | env. 20 km | ↑ 580 m | ↓ 1'580 m
En train jusqu'au Monte Generoso jusqu'à Fiore di pietra, construit par l'architecte vedette Mario Botta. Le Monte Generoso est plus qu'une simple destination de train de montagne. La descente dans la vallée de Muggio réserve des surprises – par exemple la Nevère (réfrigérateurs naturels) ou les impressionnantes gorges de Breggia au fond du Mendrisiotto. Après l'arrivée à Mendrisio, départ individuel.

Monte Tamaro & Val Colla
Jour 1 : Arrivée à Lugano | Lugano – Magliaso – Miglieglia
Jour 2 : Miglieglia – Monte Tamaro – Rivera
Jour 3 : Medeglia – Monte Bar
Jour 4 : Monte Bar – Cabane Pairolo
Jour 5 : Cabane Pairolo – Lugano | Départ

San Salvatore & Mendrisiotto
Jour 1 : Arrivée à Lugano | Lugano – Serpiano
Jour 2 : Serpiano – Capolago
Jour 3 : Capolago – Mendrisio | Départ

Prestations
- 7, 4 ou 2 nuitées avec petit-déjeuner
- 2 x demi-pension (Monte Bar et Pairolo)
- Acheminement quotidien des bagages (sauf Monte Bar & Pairolo)
- Frais de prise en charge des bagages à la gare
- Entrée au Musée des Fossiles au Monte San Giorgio
- Ticino Ticket (nombreux rabais et services inclus)
- Itinéraire parfaitement élaboré
- Documents de voyage détaillés (1 x par chambre)
- Données GPS disponibles
- Assistance téléphonique

A noter
- Trajets en bateau, téléphérique et transports publics non inclus dans le prix de voyage (env. CHF 90.- avec demi-tarif)
- Taxe de séjour à régler sur place

■■■□ Caractéristiques
Une spectaculaire randonnée en altitude à travers le Sottoceneri. Vous avez besoin d'une bonne condition et d'un pied sûr pour les exercices d'équilibriste et les chemins des sommets. Le transport des bagages n'est pas possible sur les deux étapes du Val Colla.

Valais
GRAVÉ DANS MON CŒUR.

VALAIS

« EMBRI » ET « EMBRÜF »

Romaine Bayard: Difficile de vous conseiller une seule direction à prendre pour profiter des splendeurs du Valais. En descendant « embri » le long du Rhône, vous admirerez les châteaux de Stockalper, Valère et Tourbillon ainsi que d'innombrables vignobles. Les grands crus que vous pourrez y déguster sont chers à mon cœur car ma famille y possède ses propres vignes, où j'aide régulièrement. Si vous préférez aller « embrüf », dans le sens de la montée, vous découvrirez le système ingénieux des bisses et jouirez de panoramas fantastiques sur le glacier d'Aletsch et les sommets enneigés de la région, culminant à plus de quatre mille mètres. « Embri » ou « embrüf » ? Partir vers le haut ou vers le bas ? Peu importe, de toute façon, « lischä Kanton isch der schönstä », notre canton est le plus beau.

© Pascal Gertschen

APERÇU DU SÉJOUR

Vélo

www.eurotrek.ch/fr-valais-velo

Route du Rhône 114
Route du Rhône – Variantes en ligne
Chemin du vignoble valaisan 116

VTT

www.eurotrek.ch/fr-valais-bike

Valais Bike 118

Vélo de course

www.eurotrek.ch/fr-valais-velo-de-course

Les trésors cachés du Haut-Valais 117
Les trésors cachés du Haut-Valais
Variantes en ligne

Randonnée

www.eurotrek.ch/fr-valais-randonnee

Sentier panoramique du glacier 'Aletsch 121
Chemin des cols alpins: Ulrichen – Zinal 122
Chemin des cols alpins: Ulrichen – Zinal
Variantes en ligne
Chemin des montagnes Gommer et Furka 120
Via Francigena Sud 124
Chemin du soleil NOUVEAU **119**
Chemin des bisses 126
Chemin du vignoble 125

Séjour vélo en liberté | 8 jours / 7 nuits | 5 jours / 4 nuits | BESTSELLER | DÉLICES CULINAIRES | RIVIÈRES & LACS

CLASSIQUE

Marlise Haller – employée Eurotrek:
L'eau m'apaise ; quand elle coule, je me laisse emporter. Ce séjour à vélo est donc l'idéal car il suit, presque exclusivement, le cours du Rhône au cœur d'un paysage où vignobles et vergers s'étendent à perte de vue. L'itinéraire, plat et facile, peut selon moi être effectué avec un vélo normal. Dans le Lavaux, la pente est plus forte, mais les efforts fournis valent vraiment la peine.

Ce que j'ai préféré : le lac de baignade de la Brèche, les châteaux de Sion et de Chillon, les vignobles du Lavaux, sans oublier les verres de bon vin dégustés ici et là – santé !

ROUTE DU RHÔNE

Soleil, vin et culture.

Virage après virage, la route du col de la Furka serpente à travers la région du Gothard et passe devant le glacier du Rhône, offrant un prélude spectaculaire à votre itinéraire. Tout en cheminant vers le lac Léman, vous serez happé par la variété des paysages suisses : après les sommets accidentés du massif du Saint-Gothard, vous découvrirez le charme des villages de la vallée de Conches, le romantisme de la vallée de Binn et les vastes étendues de la vallée du Rhône. Et enfin, vous tomberez sous le charme du lac Léman avec ses châteaux, ses vignobles, ses villes mondaines et ses bords de lac animés. Rares sont les séjours à dévoiler autant de facettes de la Suisse.

Jour 1 : Arrivée à Andermatt | Andermatt – Oberwald (Cat. B) / Obergesteln (Cat. A)
env. 38–40 km ↑ 1'000 m ↓ 1'085–1'100 m
Prise en charge de vos bagages à Andermatt. Départ depuis un réduit rocheux (système de fortification des Alpes suisses), puis traversée des pâturages de la vallée d'Urseren. Après l'ascension éprouvante jusqu'au col de la Furka, à 2430 mètres d'altitude, vous dévalerez la pente à toute allure en passant le long des grottes de glace du glacier du Rhône.

Jour 2 : Oberwald/Obergesteln – Brigue
env. 50 km ↑ 620 m ↓ 1'300 m
Le jeune Rhône, nommé « Rotten » dans le Haut-Valais, traverse un paysage naturel et culturel authentique. Coquets villages, belles églises baroques, forêts d'arolles, prairies fleuries bourdonnantes d'insectes et parfum de résine vous accompagnent à travers cette haute vallée ensoleillée.

Jour 3 : Brigue – Sierre
env. 42 km ↑ 170 m ↓ 320 m
La vallée principale du Valais s'élargit, le soleil chauffe ses flancs rocailleux. Entre Loèche et Sierre, le Rhône indomptable traverse la réserve naturelle du Bois de Finges, qui tapisse un gigantesque cône de déjection.

Jour 4 : Sierre – Martigny
env. 44 km ↑ 120 m ↓ 180 m
Sion, le chef lieu du Valais, expose fièrement ses châteaux historiques, ses églises et ses maisons de maître. Le paysage de haute montagne des Dents-du-Midi domine dans la vallée inférieure du Rhône. Vous voilà au cœur d'un paysage de vignobles et vergers fertiles.

Jour 5 : Martigny – Montreux (Cat. B) / Vevey (Cat. A)
env. 55–60 km ↑ 215–250 m ↓ 305–335 m
Au niveau du coude du Rhône, une tour surveille Martigny depuis les hauteurs. Au point le plus étroit, St.-Maurice veille sur de précieux trésors. Vous roulez dans un paysage de hautes montagnes et de plaines.

Arrivée possible
Route du Rhône tour complet :
tous les jours 12.06. – 10.10.
Saison 1 : 12.06. – 03.07. | 18.09. – 10.10.
Saison 2 : 04.07. – 17.09.

Route du Rhône, séjour « vélo & douceur de vivre » :
tous les jours 10.04. – 17.10.
Saison 1 : 10.04. – 07.05. | 18.09. – 17.10.
Saison 2 : 08.05. – 17.09.

Prix

Tour complet 8/7	Cat. A	Cat. B
Code de réservation CH-WSRAG-	08A	08B
Saison 1	1'199.-	1'065.-
Saison 2	1'265.-	1'125.-
Suppl. chambre simple	415.-	315.-
Location vélo 27-vitesses	135.-	135.-
Vélo électrique	269.-	269.-
Vélo & douceur de vivre 5/4		
Code de réservation CH-WSRBL-		05X
Saison 1		685.-
Saison 2		725.-
Suppl. chambre simple		215.-
Location vélo 27-vitesses		105.-
Vélo électrique		209.-

Cat. A: hôtels 4* & hôtels de classe moyenne | Cat. B: hôtels de classe moyenne | Vélo & douceur de vivre: hôtels 4 * et de classe moyenne

Nuits supplémentaires sur notre site.

© Valais Wallis Promotion – Pascal Gertschen

www.eurotrek.ch/fr-route-du-rhone

VARIANTES

Vous pouvez également réserver ce voyage dans des variantes plus courtes comme la «Route du Rhône Valais» d'Oberwald à Montreux (4 jours / 3 nuits) ou la «Route du Rhône Vaud» de Martigny à Genève (5 jours / 4 nuits). Plus d'informations sur notre site.

Caché par les roseaux, le lac Léman se laisse entrevoir, puis enfin apparaît l'imposant château de Chillon.

Jour 6 : Montreux/Vevey – Lausanne
env. 20–30 km ↗ 425–475 m ↘ 430–480 m
Le lac Léman et ses reflets d'argent est encadré de sommets enneigés et de vignes, dont le vignoble du Lavaux, inscrit au patrimoine de l'UNESCO. Sur la rive, Vevey, Montreux ainsi que Lausanne, la métropole, « ville olympique » et organe vital de la population vaudoise.

Jour 7 : Lausanne – Nyon (Cat. B) / Prangins (Cat. A)
env. 45 km ↗ 470 m ↘ 435 m
Les vignobles en terrasse entre Morges et Nyon sont connus sous l'appellation « La Côte ». Le Chasselas fruité pressé ici apportera une douceur particulière à cette étape. Plus bas, au bord du lac, vous admirerez les bourgs de Morges et Rolle puis les beaux châteaux de Nyon et de Prangins, à l'architecture légèrement kitsch.

Jour 8 : Nyon/Prangins – Genève | Départ
env. 30–60 km ↗ 235–615 m ↘ 255–605 m
Les rives se font moins accessibles, les villas et yachts plus grands, Genève la cosmopolite ne tarde pas à s'annoncer avec ses boulevards et son « jet d'eau » de 140 m de haut. Après l'arrivée à Genève, départ individuel.

Vélo & douceur de vivre :
Jour 1 : Arrivée à Brigue | Brigue – Susten
env. 35 km ↗ 130 m ↘ 170 m
Jour 2 : Susten – Sion
env. 30 km ↗ 90 m ↘ 240 m
Jour 3 : Sion – Martigny
env. 30 km ↗ 100 m ↘ 120 m
Jour 4 : Martigny – Montreux
env. 50 km ↗ 180 m ↘ 270 m
Jour 5 : Montreux – Lausanne | Départ
env. 30 km ↗ 455 m ↘ 455 m

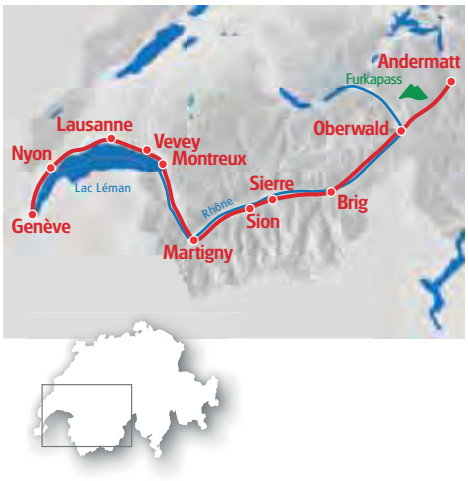

Prestations
- 7 ou 4 nuitées dans la catégorie sélectionnée avec petit-déjeuner
- Acheminement quotidien des bagages
- Frais de prise en charge des bagages à la gare
- Itinéraire parfaitement élaboré
- Documents de voyage détaillés (1x par chambre)
- Données GPS disponibles
- Assistance téléphonique

A noter
- Taxe de séjour à régler sur place

●●○○ Caractéristiques
Exigeant au départ lors du passage du col de la Furka, la première partie vallonnée laisse place à des chemins relativement plats dès Brigue : un itinéraire qui fera le bonheur des cyclistes appréciant prendre leur temps. Il faut s'attendre à un léger vent de face à partir de Sion. La traversée des vignobles du Lavaux fait partie des grands temps forts du voyage. A proximité des villes, un flux de circulation plus important est à prévoir.

Séjour vélo en liberté

3 jours / 2 nuits

DÉLICES CULINAIRES | VÉLO ÉLECTRIQUE | CULTURE

Nina Fluri – employée Eurotrek :
Vivre le Valais avec tous ses sens ! Cet automne, j'ai découvert le Chemin du vignoble valaisan; cette route à travers les vignobles était tout simplement magnifique. Entre Martigny et Sion, nous avons fait une halte à Chamoson où nous nous sommes régalés. La visite guidée de Sion m'a également particulièrement plu: on y apprend certains des secrets de la ville, un verre de vin à la main, bien sûr. Le dégustation de raclette au château de Villa à Sierre et la visite des musées du vin à Sierre et Salquenen couronnent ce séjour, qui combine parfaitement vélo et gastronomie.

FORFAIT « GOURMET » EN VALAIS

Découvrez le meilleur du Valais. Avec le forfait «gourmet» en Valais, accédez aux musées du vin de Salgesch et de Sierre, participez à une visite guidée de Sion, dégustez des vins locaux et savourez une assiette valaisanne ainsi qu'une Raclette.

CONSEIL D'INITIÉ

© Christian Pfammatter

CHEMIN DU VIGNOBLE VALAISAN

Vignoble et gastronomie.

Sur les coteaux ensoleillés de la vallée du Rhône sont cultivés certains des meilleurs millésimes de Suisse. Les vignobles et les châteaux de Sion (Tourbillon et Valère) bordent votre itinéraire qui vous mène en direction de l'est jusqu'à la place du marché de Loèche. En chemin, la vue époustouflante sur les montagnes valaisannes ainsi qu'un grand choix de spécialités gastronomiques s'offrent à vous. Votre escapade à vélo le long du chemin du vignoble valaisan vous emmène au coeur de ce décor romantique.

Jour 1 : Arrivée à Martigny | Martigny – Sion

env. 40 km ↗ 485 m ↘ 470 m

Prise en charge de vos bagages à Martigny. Vous suivez un itinéraire très vallonné à travers de jolis vignobles, des villages vignerons et des communes historiques telles que Saillon où se trouve la « Vigne à Farinet », nommée d'après le faux-monnayeur suisse, ou encore St-Pierre-de-Clages avec son clocher octogonal unique en Suisse. En soirée, une dégustation de vins valaisans vous attend.

Jour 2 : Sion – Loèche/Susten

env. 50 km ↗ 1'395 m ↘ 1'235 m

Plaisir et effort intense en Valais ! Ascension éprouvante sur de petites routes de montagne en plein soleil. Pour reprendre des forces, une dégustation de différents fromages à raclette vous attend. Puis place à la culture, avec la visite des musées valaisans de la vigne et du vin à Sierre et Salgesch. Accompagnée de panoramas fabuleux, l'étape est un ravissement pour tous les sens.

Jour 3 : Départ ou prolongation du séjour

Caractéristiques

Une première étape tranquille qui prépare au défi de la deuxième journée. La traversée des vignobles par le versant ensoleillé de la vallée du Rhône sera exigeante. Vous empruntez des petites routes secondaires peu fréquentées au milieu d'un décor alpin exceptionnel. La Route n°72 n'est pas toujours bien balisée. Un bon sens de l'orientation et de l'expérience dans la lecture de cartes sont nécessaires.

Arrivée possible mer – ven & dim 20.03. – 17.10.
Saison 1 : 20.03. – 26.03. | 10.04. – 07.05. | 18.09. – 17.10.
Saison 2 : 27.03. – 09.04. | 08.05. – 17.09.

Prix

Code de réservation	CH-WSRML-03X
Saison 1	449.-
Saison 2	479.-
Suppl. chambre simple	99.-
Location vélo 27-vitesses	89.-
Vélo électrique	179.-

Catégorie : hôtels de classe moyenne

Nuits supplémentaires

Martigny	79.-
Suppl. chambre simple	40.-
Loèche/Susten	79.-
Suppl. chambre simple	40.-

Prestations
- 2 nuitées avec petit-déjeuner
- Acheminement quotidien des bagages
- Frais de prise en charge des bagages à la gare
- Forfait « gourmet » en Valais
- Itinéraire parfaitement élaboré
- Documents de voyage détaillés (1x par chambre)
- Données GPS disponibles
- Assistance téléphonique

A noter
- Taxe de séjour à régler sur place

7 jours / 6 nuits | SPORTIF | MONTAGNE & VALLÉE | CONSEIL D'INITIÉ | www.eurotrek.ch/fr-tresors-du-haut-valais | Séjour vélo de course en liberté

© Pascal Gertschen.ch

VARIANTES

Vous pouvez également réserver ce voyage dans des variantes plus courtes comme la «Vallée du Rhône» de Loèche jusqu'au barrage du Gibidum (4 jours / 3 nuits) ou la «Goms et Gotthard» de Brigue à Loèche (4 jours / 3 nuits). Plus d'informations sur notre site.

LES TRÉSORS CACHÉS DU HAUT-VALAIS

Les plus belles routes des Alpes valaisannes.

Des barrages impressionnants, des itinéraires à couper le souffle, des villages encadrés des plus beaux et des plus hauts sommets des Alpes suisses, le rêve cycliste devient réalité en Valais. Au départ de Loèche, vous découvrez le parc naturel de Pfyn-Finges ainsi que le merveilleux col de Moosalp. L'itinéraire vous emmène ensuite à la découverte de lacs de barrages scintillants dans la vallée de Conches et de panoramas alpins de glace et de roches.

Jour 1 : Arrivée à Loèche | Circuit dans la vallée de Tourtemagne
env. 85 km ↑ 2'105 m ↓ 2'105 m

Jour 2 : Loèche – Moosalp – Brigue
env. 65 km ↑ 1'545 m ↓ 1'610 m

Jour 3 : Tour jusqu'au barrage du Gibidum
env. 25 km ↑ 830 m ↓ 830 m

Jour 4 : Brigue – Col du Grimsel – Obergesteln
env. 85 km ↑ 2'250 m ↓ 1'560 m

Jour 5 : Les cols des Alpes centrales
env. 100 km ↑ 3'025 m ↓ 3'025 m

Jour 6 : Obergesteln – Binntal – Loèche
env. 95 km ↑ 760 m ↓ 1'390 m

Jour 7 : Départ ou prolongation du séjour

Caractéristiques

Un paysage unique vous attend en Valais. Entouré des plus hauts sommets des Alpes, vous pourrez visiter, traverser et contempler les vallées et les cols les plus connus du pays. Vous roulez uniquement sur des routes goudronnées peu fréquentées, sauf dans la vallée de Binntal, un court tronçon mène sur des routes naturelles (possibilité de passer par des tunnels). Le flux de circulation pourra être plus important à proximité des villes. La cinquième étape requiert une bonne condition physique.

Arrivée possible tous les jours 12.06. – 10.10.
Saison 1 : 12.06. – 03.07. | 18.09. – 10.10.
Saison 2 : 04.07. – 17.09.

Prix

Code de réservation	CH-WSRLL-07X
Saison 1	889.-
Saison 2	949.-
Suppl. chambre simple	329.-
Location vélo de route	249.-

Catégorie : hôtels de classe moyenne, hôtel 4* à Obergesteln et Brigue (si possible dans des hôtels classifiés « Swiss Bike Hotel »)

Prestations
- 6 nuitées avec petit-déjeuner
- Acheminement quotidien des bagages
- Itinéraire parfaitement élaboré
- Documents de voyage détaillés (1x par chambre)
- Données GPS disponibles
- Assistance téléphonique

A noter
- Taxe de séjour à régler sur place

Séjour VTT en liberté | 4 jours / 3 nuits | SPORTIF | MONTAGNE & VALLÉE | CONSEIL D'INITIÉ | www.eurotrek.ch/fr-valais-bike

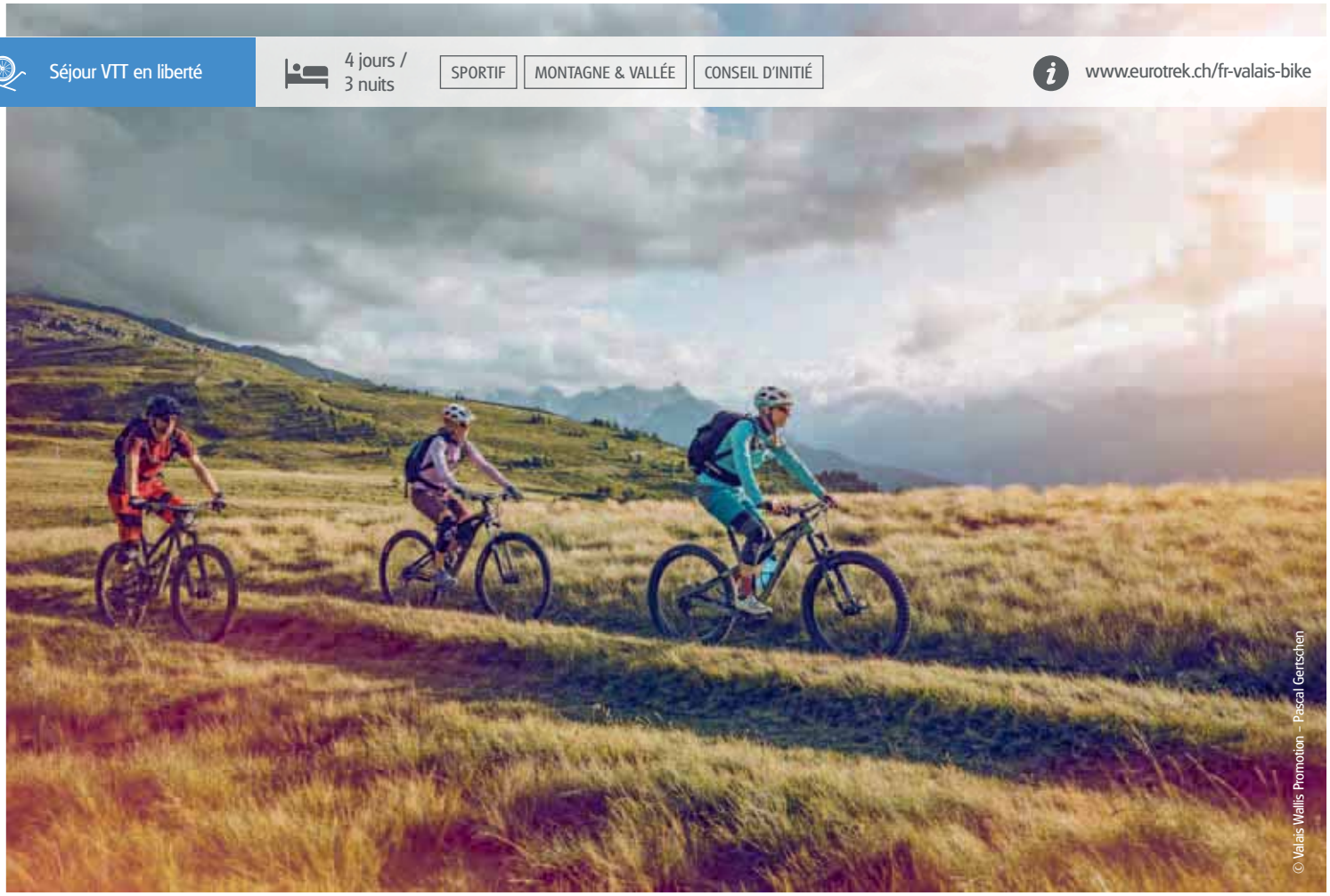

VALAIS BIKE

Pur plaisir sur les Singletrails valaisans.

Sommets enneigés, vallées ensoleillées et montagnes à perte de vue : impossible de faire un inventaire exhaustif des atouts du Valais. C'est en particulier le nombre remarquable de Singletrails qui attire les vététistes dans le sud des Alpes. L'itinéraire de la Valais Bike démarre depuis la station thermale de Loèche-les-Bains, emprunte des sentiers aux panoramas imprenables avant de dévaler les flancs de la vallée du Rhône jusqu'à Gampel-Steg. On continue à Raron et de là avec le téléphérique jusqu'à Unterbäch. Prenez le temps de souffler car une journée chargée vous attend le lendemain avec la montée sur Moosalp puis la descente dans la vallée de Zermatt. Le lac pittoresque de Gibidum invite à s'attarder un instant, mais annonce également la fin de l'itinéraire qui s'achève au Château Stockalper de Brigue. Est-ce la beauté des vallées ou la majesté des sommets, quoi qu'il en soit, le Valais vous aura livré suffisamment de ses atouts pour vous donner l'envie d'y revenir très vite.

Jour 1 : Arrivée à Loèche-les-Bains
Jour 2 : Loèche-les-Bains – Unterbäch
env. 31 km (Singletrails : 17 km) ↑ 310 m ↓ 1'985 m
Jour 3 : Unterbäch – Grächen
env. 34 km (Singletrails : 10 km) ↑ 1'500 m ↓ 1'495 m
Jour 4 : Grächen – Brigue | Départ
env. 39 km (Singletrails : 16 km) ↑ 670 m ↓ 2'700 m

Caractéristiques
Une grande partie du dénivelé positif de l'itinéraire est facilitée par l'utilisation des remontées mécaniques. La longueur de certaines descentes exige une bonne condition physique. Pour les sentiers, un niveau de VTT intermédiaire est requis. La Valais Bike est actuellement en cours d'élaboration et n'est pas encore entièrement balisée. L'application de Suissemobile vous permettra de vous orienter sur place.

Arrivée possible Saison 1 jeu & ven / Saison 2 tous les jours 17.06. – 08.10.
Saison 1 : 17.06. – 02.07. | 16.09. – 08.10.
Saison 2 : 03.07. – 15.09.

Prix

Code de réservation	CH-WSALB-04X
Saison 1	629.-
Saison 2	659.-
Suppl. chambre simple	115.-
Mountain bike tout-suspendu	189.-

Catégorie : hôtels de classe moyenne (certification « Bike-Hotel » pour la plupart)

Nuits supplémentaires sur notre site.

Prestations
- 3 nuitées avec petit-déjeuner
- Acheminement quotidien des bagages
- Prise en charge des bagages à la gare
- Entrée aux bains thermaux de Loèche-les-Bains (3 heures)
- Trajets en remontées mécaniques selon le programme
- Itinéraire parfaitement élaboré
- Documents de voyage détaillés (1x par chambre)
- Données GPS disponibles
- Assistance téléphonique

A noter
- Taxe de séjour à régler sur place

5 jours / 4 nuits | 3 jours / 2 nuits | MONTAGNE & VALLÉE | CULTURE | Séjour randonnée en liberté

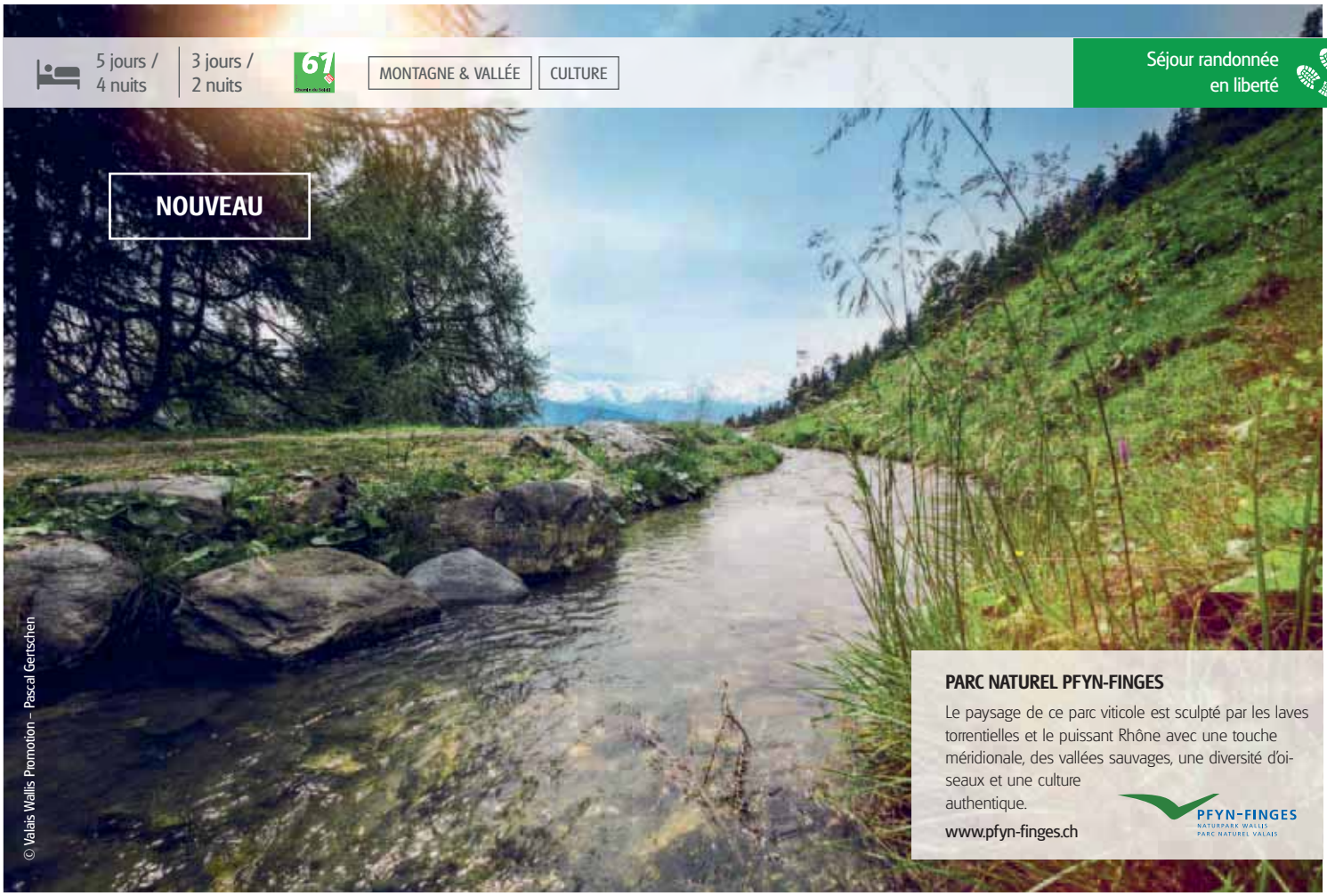

PARC NATUREL PFYN-FINGES

Le paysage de ce parc viticole est sculpté par les laves torrentielles et le puissant Rhône avec une touche méridionale, des vallées sauvages, une diversité d'oiseaux et une culture authentique.

www.pfyn-finges.ch

PFYN-FINGES
NATURPARK WALLIS
PARC NATUREL VALAIS

CHEMIN DU SOLEIL

Chemins d'altitude en Valais.

Le soleil est haut dans le ciel et la terre sèche crisse sous vos pas : il fait chaud en Valais et le Chemin du Soleil porte bien son nom. Heureusement, après la longue randonnée des Bisses du premier jour, vous pourrez vous détendre dans les thermes de Loèche-les-Bains et ainsi reprendre les forces nécessaires pour l'itinéraire aventureux du lendemain, par les échelles d'Albinen. Vous suivrez ensuite la rampe Sud du BLS, un beau parcours sportif offrant de nombreux points de vue sur les tunnels et les viaducs de la voie ferrée du Lötschberg. Dans la descente direction Naters, le soleil sera déjà bas sur l'horizon et les derniers rayons vous accompagneront sur la fin de cette randonnée d'altitude par le Chemin du Soleil du Valais.

Jour 1 : Arrivée à Crans-Montana
Jour 2 : Crans-Montana – Loèche-les-bains
env. 7.5 h | env. 24 km | ↑ 1'150 m | ↓ 1'250 m
Jour 3 : Loèche-les-bains – Steg VS
env. 7.5 h | env. 24 km | ↑ 1'000 m | ↓ 1'750 m
Jour 4 : Steg VS – Ausserberg
env. 3.5 h | env. 12 km | ↑ 680 m | ↓ 300 m
Jour 5 : Ausserberg – Brigue | Départ
env. 5 h | env. 17 km | ↑ 560 m | ↓ 900 m

Variante «Rampe sud du Lötschberg»
Jour 1 : Arrivée à Steg
Jour 2 : Steg – Ausserberg
Jour 3 : Ausserberg – Brigue

Caractéristiques

Outre la première étape qui présente quelques difficultés, les itinéraires du Chemin du Soleil sont accessibles et faciles à parcourir. Le séjour n'en reste pas moins un défi en raison de la longueur de ses étapes et des dénivelés à franchir. La 2e étape, qui emprunte des ponts suspendus et les échelles d'Albinen, nécessite une bonne condition physique et requiert de ne pas être sujet au vertige.

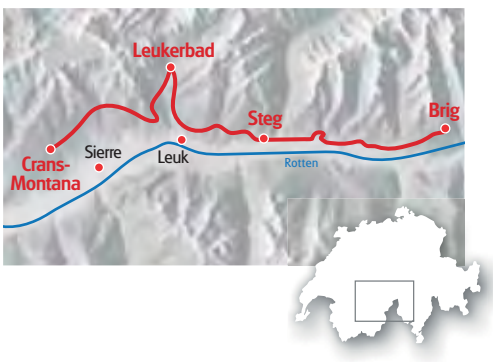

Arrivée possible tous les jours 01.05. – 17.10.
Saison 1 : 01.05. – 07.05. | 18.09. – 17.10.
Saison 2 : 08.05. – 17.09.

Prix

Tour complet 5/4	Code de réservation	CH-WSWCB-05X
Saison 1		665.-
Saison 2		699.-
Suppl. chambre simple		149.-
Rampe sud du Lötschberg 3/2	**Code de réservation**	**CH-WSWSB-03X**
Saison 1		349.-
Saison 2		369.-
Suppl. chambre simple		69.-

Catégorie : hôtels 3* & auberges de montagnes

Nuits supplémentaires sur notre site.

Prestations
- 4 ou 2 nuitées avec petit-déjeuner
- Acheminement quotidien des bagages
- Entrée aux bains thermaux de Loèche-les-Bains (3 heures)
- Frais de prise en charge des bagages à la gare
- Itinéraire parfaitement élaboré
- Documents de voyage détaillés (1x par chambre)
- Données GPS disponibles
- Assistance téléphonique

A noter
- La longue première étape peut être raccourcie grâce à un trajet en bus de Crans-Montana à Aminona. Le voyage n'est pas inclus dans le prix. Env. CHF 2.- avec demi-tarif
- Taxe de séjour à régler sur place

Séjour randonnée en liberté

4 jours / 3 nuits | 3 jours / 2 nuits

TRANQUILLE | MONTAGNE & VALLÉE | CLASSIQUE

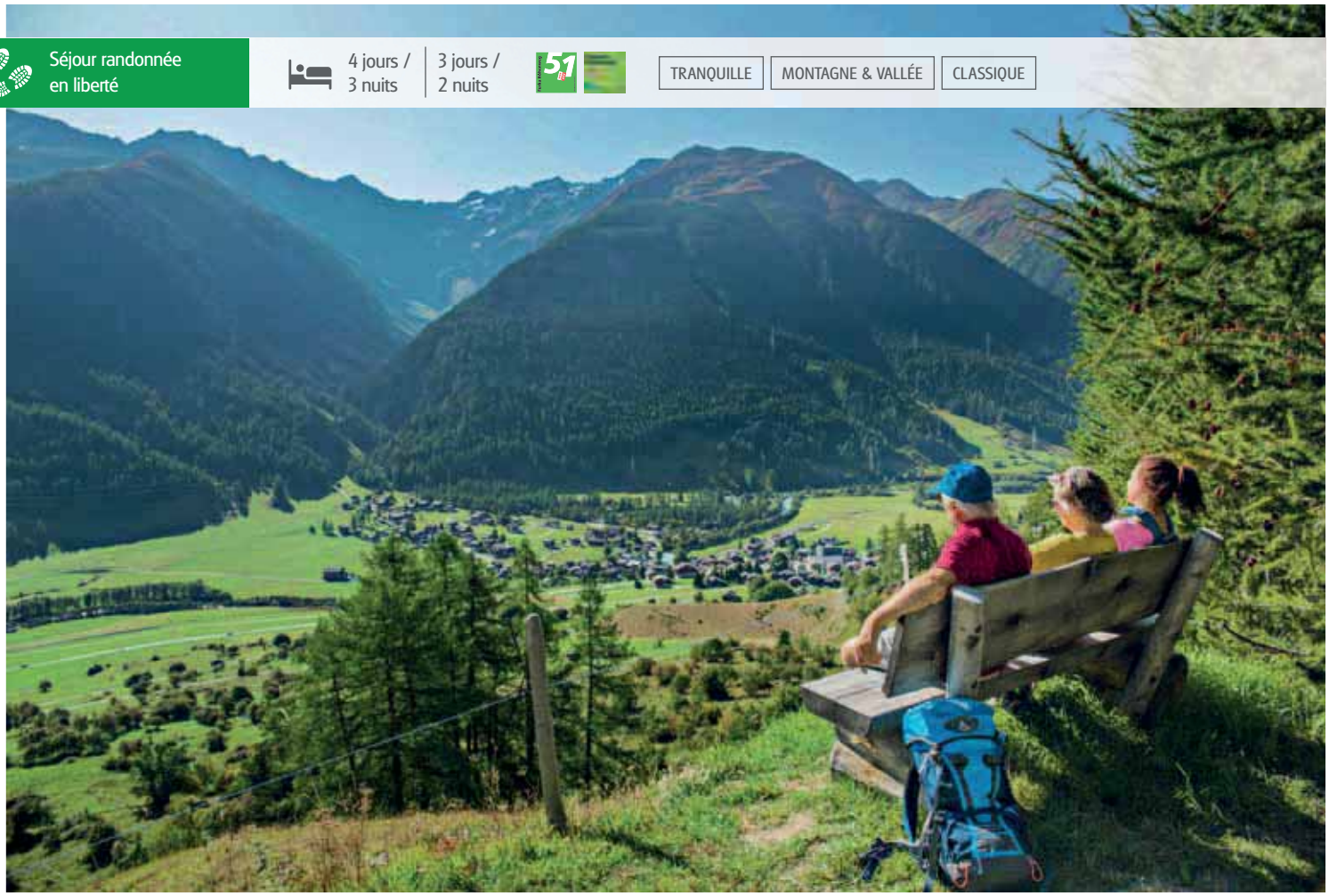

CHEMIN DES MONTAGNES GOMMER ET FURKA

Chemins de randonnée premium en Valais.

Le chemin de montagne Gommer est le seul sentier de randonnée en Suisse a avoir reçu le titre de «Premium Hiking Trail» de la part de l'Institut allemand de la randonnée pédestre. Le chemin de randonnée porte ce titre car dans la vallée de Conches, on peut s'attendre à un sentier d'altitude de la plus haute classe. Des chemins panoramiques vous mènent à Oberwald en passant par des villages valaisans brûlés par le soleil et des Alpes de rêve. Cette randonnée plutôt paisible est suivie d'une aventure de rochers et de glace. Le sentier de la Furka vous emmène au glacier du Rhône dans les mondes montagneux du massif du Saint-Gothard. Après quelques jours passionnants, vous traverserez la vallée d'Urseren et atteindrez le village de montagne d'Andermatt.

Jour 1 : Arrivée à Bellwald | Bellwald – Reckingen
env. 4.5 h | env. 13 km | 715 m | 915 m
Jour 2 : Reckingen – Oberwald
env. 5.5 h | env. 18 km | 900 m | 870 m
Jour 3 : Oberwald – Furkapass – Tiefenbach
env. 6.5 h | env. 17 km | 1'470 m | 725 m
Jour 4 : Tiefenbach – Andermatt | Départ
env. 5 h | env. 15.5 km | 540 m | 1'225 m

Chemin de montagne du Gommer
Jour 1 : Arrivée à Bellwald
Jour 2 : Bellwald – Reckingen
Jour 3 : Reckingen – Oberwald | Départ

Chemin de montagne de la Furka
Jour 1 : Arrivée à Oberwald
Jour 2 : Oberwald – Furkapass – Tiefenbach
Jour 3 : Tiefenbach – Andermatt | Départ

Caractéristiques
Les montées et descentes constantes du chemin de montagne Gommer et l'ascension stricte du col de la Furka exigent une bonne condition physique de base. Les sentiers sont bien construits et faciles à parcourir.

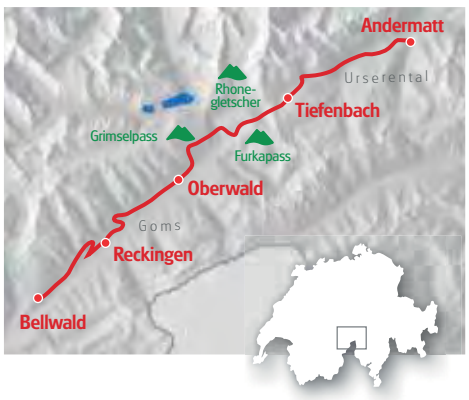

Arrivée possible tous les jours 12.06. – 10.10.
Saison 1 : 12.06. – 03.07. | 18.09. – 10.10.
Saison 2 : 04.07. – 17.09.

Prix

Chemin de montagne du Gommer et Furka 4/3			CH-WSWBA-04X
Saison 1			549.-
Saison 2			579.-
Suppl. chambre simple			115.-
Chemin de montagne 3/2		**du Gommer**	**de la Furka**
Code de rés.	**CH-WSWBO**	**-03X**	
Code de rés.	**CH-WSWOA**		**-03X**
Saison 1		349.-	329.-
Saison 2		375.-	349.-
Suppl. chambre simple		75.-	85.-

Catégorie : hôtels de classe moyenne

Nuits supplémentaires sur notre site.

Prestations
- 3 ou 2 nuitées avec petit-déjeuner
- Acheminement quotidien des bagages
- Frais de prise en charge des bagages à la gare
- Itinéraire parfaitement élaboré
- Documents de voyage détaillés (1x par chambre)
- Données GPS disponibles
- Assistance téléphonique

A noter
- Train et téléphérique de Brigue à Bellwald non inclus dans le prix de voyage. Env. CHF 30.- avec demi-tarif.
- Taxe de séjour à régler sur place.

4 jours / 3 nuits

EXPÉRIENCE EN PLEINE NATURE | CLASSIQUE | MONTAGNE & VALLÉE

Séjour randonnée en liberté

© Frederic Huber

Daniela Meili – employée Eurotrek : Cet itinéraire suit d'anciens chemins d'alpage et traverse la forêt protégée d'Aletsch. La star à photographier de ce séjour, c'est bien sûr le glacier d'Aletsch ! Malheureusement, son existence est en péril. Alors n'attendez pas pour vivre cette randonnée sensationnelle aux panoramas fantastiques… c'est maintenant ou jamais.

PATRIMOINE MONDIAL DE L'UNESCO : ALPES SUISSES JUNGFRAU-ALETSCH

Les Alpes suisses Jungfrau-Aletsch sont l'un des paysages de haute montagne les plus spectaculaires; des chaînes de montagnes impressionnantes, des vallées rustiques et la plus grande zone glaciaire contiguë des Alpes. En symbiose avec le paysage culturel environnant, ils s'étendent sur tous les niveaux de végétation.

SENTIER PANORAMIQUE DU GLACIER D'ALETSCH

Au-dessus du glacier.

La région Jungfrau-Aletsch fait partie du patrimoine mondial de l'UNESCO depuis 2001. 23 kilomètres de glace s'étendent ici de la Jungfrau jusqu'au front glaciaire, 2'500 m plus bas, et font du glacier d'Aletsch l'une des merveilles naturelles des Alpes. Les glaces éternelles ne sont qu'une partie des splendeurs qui vous attendent. Vous traversez des ponts suspendus, visitez la forêt d'Aletsch, réserve naturelle, et dormez dans des auberges de montagne au coeur des sommets valaisans.

Jour 1 : Arrivée à Brigue | World Nature Forum | Naters – Belalp
env. 2.5 h | env. 7 km | ↑ 675 m | ↓ 20 m

Jour 2 : Belalp – Riederalp
env. 4 h | env. 10 km | ↑ 695 m | ↓ 850 m

Jour 3 : Riederalp – Märjelensee – Fiescheralp
env. 4 h | env. 12 km | ↑ 775 m | ↓ 355 m

Jour 4 : Fiescheralp – Bellwald | Départ
env. 4 h | env. 10 km | ↑ 435 m | ↓ 250 m

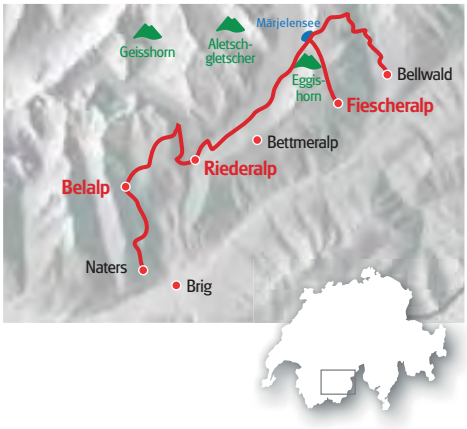

Caractéristiques
Une randonnée en milieu alpin qui requiert une bonne condition physique et un pied sûr. Il vaut mieux ne pas avoir le vertige pour pouvoir traverser les deux ponts suspendus (gorges de la Massa et Aspi-Titter).

Arrivée possible tous les jours 12.06. – 10.10.
Saison 1 : 12.06. – 03.07. | 18.09. – 10.10.
Saison 2 : 04.07. – 17.09.

Prix

Code de réservation	CH-WSWBB-04X
Saison 1	575.-
Saison 2	599.-
Suppl. chambre simple	125.-

Catégorie : hôtels de classe moyenne et hôtels de montagnes

Nuits supplémentaires

Brigue	85.-
Suppl. chambre simple	40.-
Bellwald	85.-
Suppl. chambre simple	40.-

Prestations
- 3 nuitées avec petit-déjeuner
- Acheminement quotidien des bagages
- Frais de prise en charge des bagages à la gare
- Trajets en télécabine Blatten – Belalp
- Entrée au World Nature Forum à Naters
- Itinéraire parfaitement élaboré
- Documents de voyage détaillés (1x par chambre)
- Données GPS disponibles
- Assistance téléphonique

A noter
- Trajet en télécabine (Bellwald – Fürgangen) non inclus dans le prix de voyage. Env. CHF 11.- avec demi-tarif
- Trajet en train Fürgangen – Brigue non inclus dans le prix de voyage. Env. CHF 6.- avec demi-tarif
- Taxe de séjour à régler sur place

Séjour randonnée en liberté

10 jours / 9 nuits

EXPÉRIENCE EN PLEINE NATURE | MONTAGNE & VALLÉE | SPORTIF

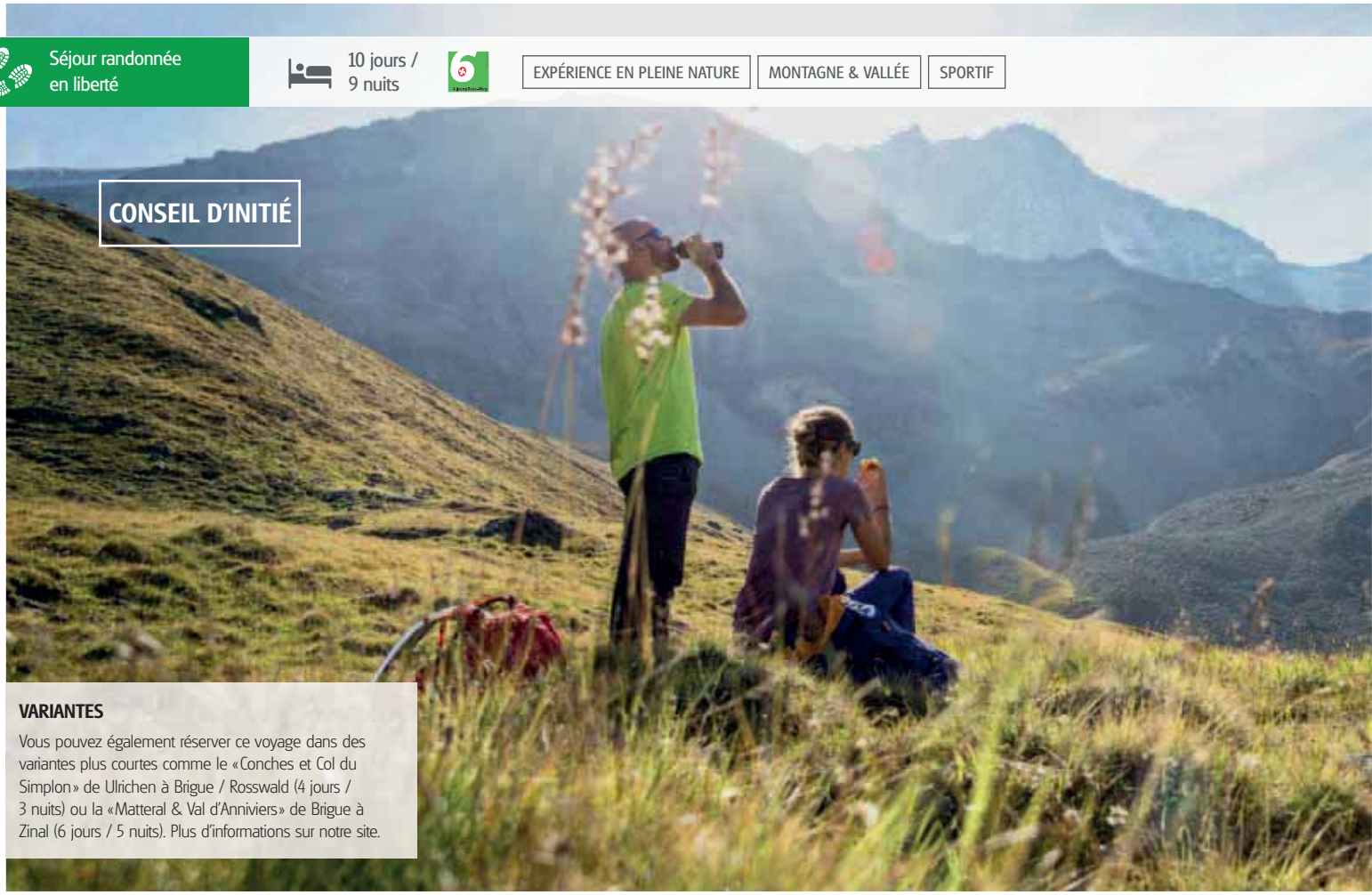

CONSEIL D'INITIÉ

VARIANTES

Vous pouvez également réserver ce voyage dans des variantes plus courtes comme le «Conches et Col du Simplon» de Ulrichen à Brigue / Rosswald (4 jours / 3 nuits) ou la «Matteral & Val d'Anniviers» de Brigue à Zinal (6 jours / 5 nuits). Plus d'informations sur notre site.

CHEMIN DES COLS ALPINS : ULRICHEN – ZINAL

De la vallée de Conches au Val d'Anniviers.

Le Chemin des cols alpins relie les plus belles vallées du Valais, depuis la magnifique vallée de Conches, où s'enchainent les petites habitations valaisannes le long des rives du Rhône, jusqu'aux vallées alpines de la Matter et d'Anniviers. Les sommets s'élèvent, sublimes, et accompagnent les randonneurs à travers les plus beaux panoramas de Suisse.

Jour 1 : Arrivée à Ulrichen | Ulrichen – Blitzingen

env. 4.5 h ⟷ env. 16 km ↗ 640 m ↘ 695 m

Prise en charge de vos bagages à Oberwald. Présentant peu de dénivelés, l'itinéraire longe les coteaux ensoleillés au-dessus du Rhône, à travers la vallée de Conches.

Jour 2 : Blitzingen – Binn

env. 4 h ⟷ env. 14 km ↗ 470 m ↘ 300 m

Traversée de petits villages typiques et de prairies magnifiques. Vous parcourez ensuite les gorges de Twingi jusqu'à la vallée de Binn, renommée pour ses minéraux et cristaux d'exception.

Jour 3 : Binn – Rosswald / Brigue

env. 6 h ⟷ env. 17 km ↗ 1'325 m ↘ 845 m

C'est lors de cette attrayante randonnée par le col du Saflisch que s'offre à vous pour la première fois le panorama des « 4'000 » valaisans. Le village en terrasses de Rosswald est idéalement situé avec une vue plongeante sur la vallée du Rhône. A la fin de la randonnée, nuitée à Brigue.

Jour 4 : Rosswald / Brigue – Col du Simplon

env. 6 h ⟷ env. 19 km ↗ 1'010 m ↘ 900 m

Retour à Rosswald en bus et téléphérique. Une étape variée offrant une succession ininterrompue de panoramas superbes. Très belle ascension jusqu'à la cabane de Bortel. De Schallbett au col du Simplon, le chemin évolue sur la route du col.

Jour 5 : Col du Simplon – Visperterminen

env. 5 h ⟷ env. 16 km ↗ 770 m ↘ 560 m

Itinéraire panoramique jusqu'au col de la Bistine : sommets couverts de glace au-dessus du Simplon et, au nord, les Alpes bernoises. Du lac de Fulmoos, vous longez le bisse jusqu'au col du Gebidum. Vue sur le massif du Mischabel et le Dom (4'545 m), plus haut sommet de Suisse.

Jour 6 : Visperterminen – Saas-Fee

env. 6.5 h ⟷ env. 21 km ↗ 755 m ↘ 1'400 m

Sans grand dénivelé, l'itinéraire longe les versants de la montagne à travers des forêts et alpages.

Arrivée possible tous les jours 26.06. – 26.09.
Saison 1 : 26.06. – 03.07. | 18.09. – 26.09.
Saison 2 : 04.07. – 17.09.

Prix

Code de réservation	CH-WSWUZ-10X
Saison 1	1'325.-
Saison 2	1'399.-
Suppl. chambre simple	359.-

Catégorie : hôtels de classe moyenne & auberges de montagne ; au col du Simplon et à l'hôtel «Weisshorn», chambres avec douche/WC à l'étage

Nuits supplémentaires

Ulrichen	75.-
Suppl. chambre simple	40.-
Col du Simplon	69.-
Suppl. chambre simple	30.-
Zinal	79.-
Suppl. chambre simple	40.-

© Valais Wallis Promotion – David Carlier

www.eurotrek.ch/fr-chemins-des-cols-alpins

© Switzerland Tourism-BAFU, Lorenz Andreas Fischer

PARC NATUREL DE LA VALLÉE DE BINN

Des racines profondes aux trésors bien gardés. D'authentiques villages et hameaux dans des paysages magnifiques couplés à une gastronomie de pointe : le Parc naturel de la vallée de Binn a de quoi vous surprendre – et pas seulement comme paradis pour randonneurs.

www.landschaftspark-binntal.ch

LANDSCHAFTSPARK BINNTAL

Jour 7 : Saas-Fee – Grächen

env. 7 h | env. 20 km | ↑ 1'220 m | ↓ 1'375 m

Sentier en altitude parfois très exposé dont un passage exigeant entre Saas-Fee et Grächen. Vue sur la vallée de Saas et sur le Fletschhorn, le Lagginghorn et le Weissmies. Trajet en téléphérique de l'Hannigalp à Grächen.

Jour 8 : Grächen – Gruben

env. 5.5 h | env. 13 km | ↑ 1'025 m | ↓ 1'200 m

En bus vers St-Niklaus puis montée en téléphérique à Jungen. Vue époustouflante sur le Mischabel, le Dom (4'545 m) et le Weisshorn. Ancienne voie commerciale datant du Moyen-Âge à travers le val de Tourtemagne.

Jour 9 : Gruben – Hôtel Weisshorn

env. 4.5 h | env. 10 km | ↑ 1'180 m | ↓ 635 m

Vue impressionante à partir du col de Meid sur le Bishorn et le Weisshorn. « Chemin des planètes » jusqu'à l'hôtel historique Weisshorn.

Jour 10 : Hôtel Weisshorn – Zinal | Départ

env. 3.5 h | env. 12 km | ↑ 245 m | ↓ 915 m

Descente dans le Val d'Anniviers le long des Pointes de Nava. Les derniers kilomètres offrent une vue imprenable sur le Cervin. Départ individuel depuis Zinal.

Prestations

- 9 nuitées avec petit-déjeuner
- Demi-pension à l'hôtel Weisshorn
- Acheminement quotidien des bagages (sauf hôtel Weisshorn)
- Frais de prise en charge des bagages à la gare
- Itinéraire parfaitement élaboré
- Documents de voyage détaillés (1x par chambre)
- Données GPS disponibles
- Assistance téléphonique

A noter

- Trajets en car postal et en télécabine non inclus dans le prix de voyage (Rosswald – Brigue (allez-retour), Hannigalp – Grächen, St-Niklaus – Jungen). Env. CHF 30.- avec demi-tarif
- Taxe de séjour à régler sur place

■■■□ Caractéristiques

Cette « randonnée plaisir » longe les coteaux de la vallée de Conches sur les hauteurs, et devient plus exigeante à partir du col du Simplon, en particulier entre Saas-Fee et Grächen. Certains passages exposés requièrent un pied sûr et il est nécessaire de ne pas avoir le vertige. Certaines longues étapes demandent une bonne condition physique et de l'expérience en montagne.

Séjour randonnée en liberté

6 jours / 5 nuits

EXPÉRIENCE EN PLEINE NATURE | MONTAGNE & VALLÉE

www.eurotrek.ch/fr-via-francigena

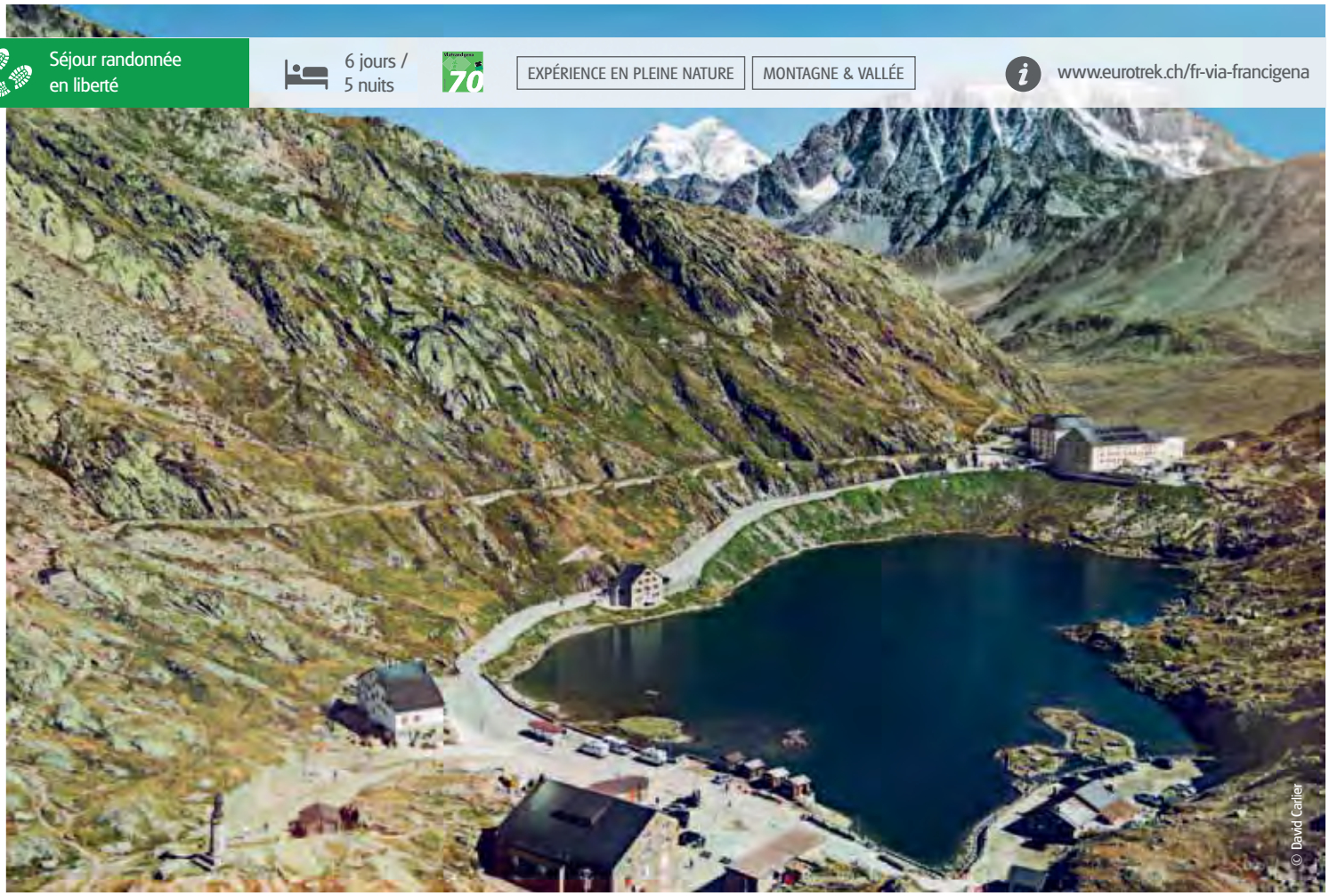

© David Carlier

Arrivée possible tous les jours 26.06. – 26.09.
Saison 1 : 26.06. – 03.07. | 18.09. – 26.09.
Saison 2 : 04.07. – 17.09.

Prix

Code de réservation	CH-WSWMA-06X
Saison 1	735.-
Saison 2	775.-
Suppl. chambre simple	245.-

Catégorie : hôtels de classe moyenne et hostellerie

Nuits supplémentaires

Montreux	85.-
Suppl. chambre simple	40.-
Aosta	75.-
Suppl. chambre simple	40.-

Prestations
- 5 nuitées avec petit-déjeuner
- Acheminement quotidien des bagages
- Frais de prise en charge des bagages à la gare
- Itinéraire parfaitement élaboré
- Documents de voyage détaillés (1x par chambre)
- Données GPS disponibles
- Assistance téléphonique

A noter
- Taxe de séjour à régler sur place

VIA FRANCIGENA SUD

A travers les Alpes jusqu'au Val d'Aoste.

La Via Francigena suit le parcours de l'archevêque Sigéric lorsqu'il s'est rendu à pied à Rome depuis Cantorbéry, en Angleterre. Les étapes de sa traversée des Alpes figurent parmi les plus rudes de son périple. Vous suivrez son itinéraire qui serpente par les chemins muletiers et grimpe haut dans les montagnes jusqu'à Martigny puis au col du Grand Saint-Bernard et à la frontière italienne. Sur les traces des Romains, en longeant d'anciens canaux d'irrigation, vous descendrez alors dans la vallée à travers un paysage romantique et sauvage, avant de rejoindre la fameuse ville montagnarde d'Aoste.

Jour 1 : Arrivée à Martigny | Martigny – Orsières
env. 5.5 h ⋯ env. 18 km ⌃ 745 m ⌄ 335 m

Jour 2 : Orsières – Bourg-Saint-Pierre
env. 4.5 h ⋯ env. 15 km ⌃ 970 m ⌄ 190 m

Jour 3 : Bourg-St-Pierre – Col du Grand-St-Bernard
env. 4.5 h ⋯ env. 13 km ⌃ 1'045 m ⌄ 305 m

Jour 4 : Col du Grand-St-Bernard – Étroubles/ Echevennoz
env. 4.5 h ⋯ env. 15 km ⌃ 60 m ⌄ 1'275 m

Jour 5 : Étroubles / Echevennoz – Aosta
env. 4.5 h ⋯ env. 14 km ⌃ 240 m ⌄ 890 m

Jour 6 : Départ ou prolongation du séjour

Caractéristiques
Le début de l'itinéraire exige une bonne condition physique et la fin du séjour nécessite d'avoir un pied sûr. Vous marcherez depuis la rive du lac Léman aux Alpes valaisannes et grimperez au Grand-St-Bernard. La descente dans le Val d'Aoste s'effectue via des sentiers de pèlerinage et le long d'anciens canaux d'irrigation.

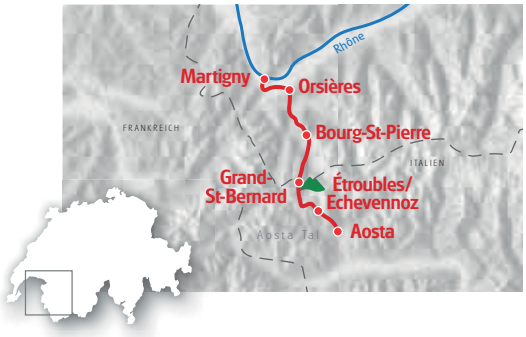

4 jours / 3 nuits

DÉLICES CULINAIRES | CULTURE | CLASSIQUE

Séjour randonnée en liberté

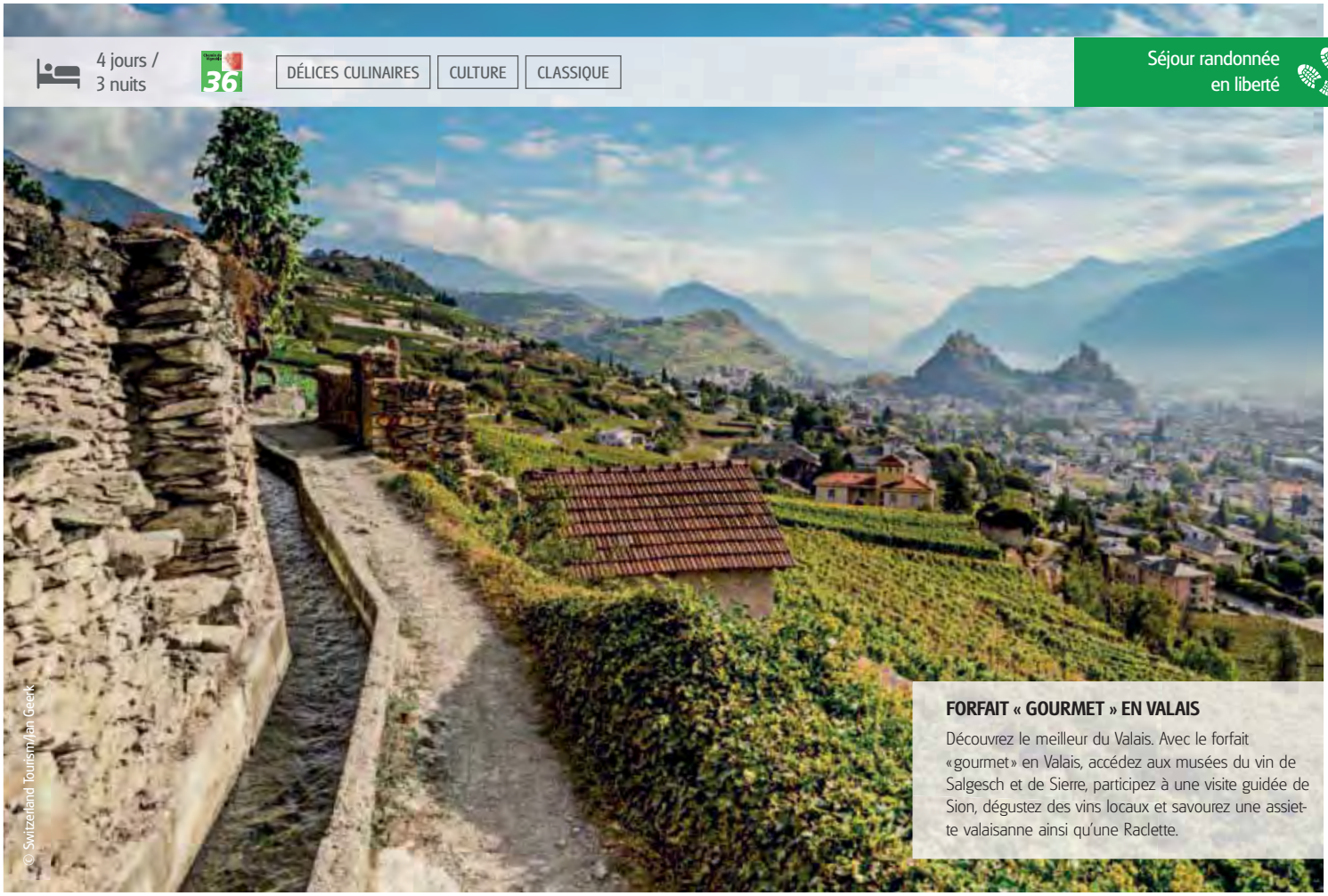

© Switzerland Tourism / Jan Geerk

FORFAIT « GOURMET » EN VALAIS

Découvrez le meilleur du Valais. Avec le forfait «gourmet» en Valais, accédez aux musées du vin de Salgesch et de Sierre, participez à une visite guidée de Sion, dégustez des vins locaux et savourez une assiette valaisanne ainsi qu'une Raclette.

CHEMIN DU VIGNOBLE

Découverte du vignoble valaisan.

Fendant, Malvoisie, Heida... de grands vins valaisans dont le raisin mûrit sur les plateaux situés entre Martigny et Loèche que parcourt le Chemin du Vignoble. Vous découvrez d'authentiques caves et des villages vignerons typiques ainsi que des vignobles parmi les plus abrupts au monde. Plaisir des yeux et plaisir gustatif, des vins uniques et une randonnée exceptionnelle.

Jour 1 : Arrivée à Martigny | Martigny – Saillon
env. 3.5 h | env. 12 km | 420 m | 370 m

Jour 2 : Saillon – Sion
env. 6 h | env. 20 km | 785 m | 690 m

Jour 3 : Sion – Sierre
env. 5 h | env. 18 km | 635 m | 475 m

Jour 4 : Sierre – Loèche | Départ
env. 4 h | env. 14 km | 490 m | 590 m

Caractéristiques

Une merveilleuse randonnée à travers les vignobles du Valais. Les itinéraires sont bien aménagés et faciles à parcourir. Les étapes plus longues peuvent être raccourcies grâce aux transports publiques. Il est tout de même nécessaire d'avoir une bonne condition physique. En période estivale, les températures peuvent monter très haut sur les plateaux !

Arrivée possible mar, mer, ven & sam 20.03. – 17.10.
Saison 1 : 20.03. – 26.03. | 10.04. – 07.05. | 18.09. – 17.10.
Saison 2 : 27.03. – 09.04. | 08.05. – 17.09.

Prix

Code de réservation	CH-WSWML-04X
Saison 1	669.-
Saison 2	715.-
Suppl. chambre simple	165.-

Catégorie : hôtels de classe moyenne

Nuits supplémentaires

Martigny	79.-
Suppl. chambre simple	40.-
Susten (Loèche)	79.-
Suppl. chambre simple	35.-

Prestations

- 3 nuitées avec petit-déjeuner
- Acheminement quotidien des bagages
- Frais de prise en charge des bagages à la gare
- Forfait « gourmet » en Valais
- Itinéraire parfaitement élaboré
- Documents de voyage détaillés (1x par chambre)
- Données GPS disponibles
- Assistance téléphonique

A noter

- Trajets en bus de Martigny à Branson non inclus dans le prix de voyage. Env. CHF 2.- avec demi-tarif
- Taxe de séjour à régler sur place

Séjour randonnée en liberté

8 jours / 7 nuits | 4 jours / 3 nuits

CULTURE | SPORTIF | MONTAGNE & VALLÉE

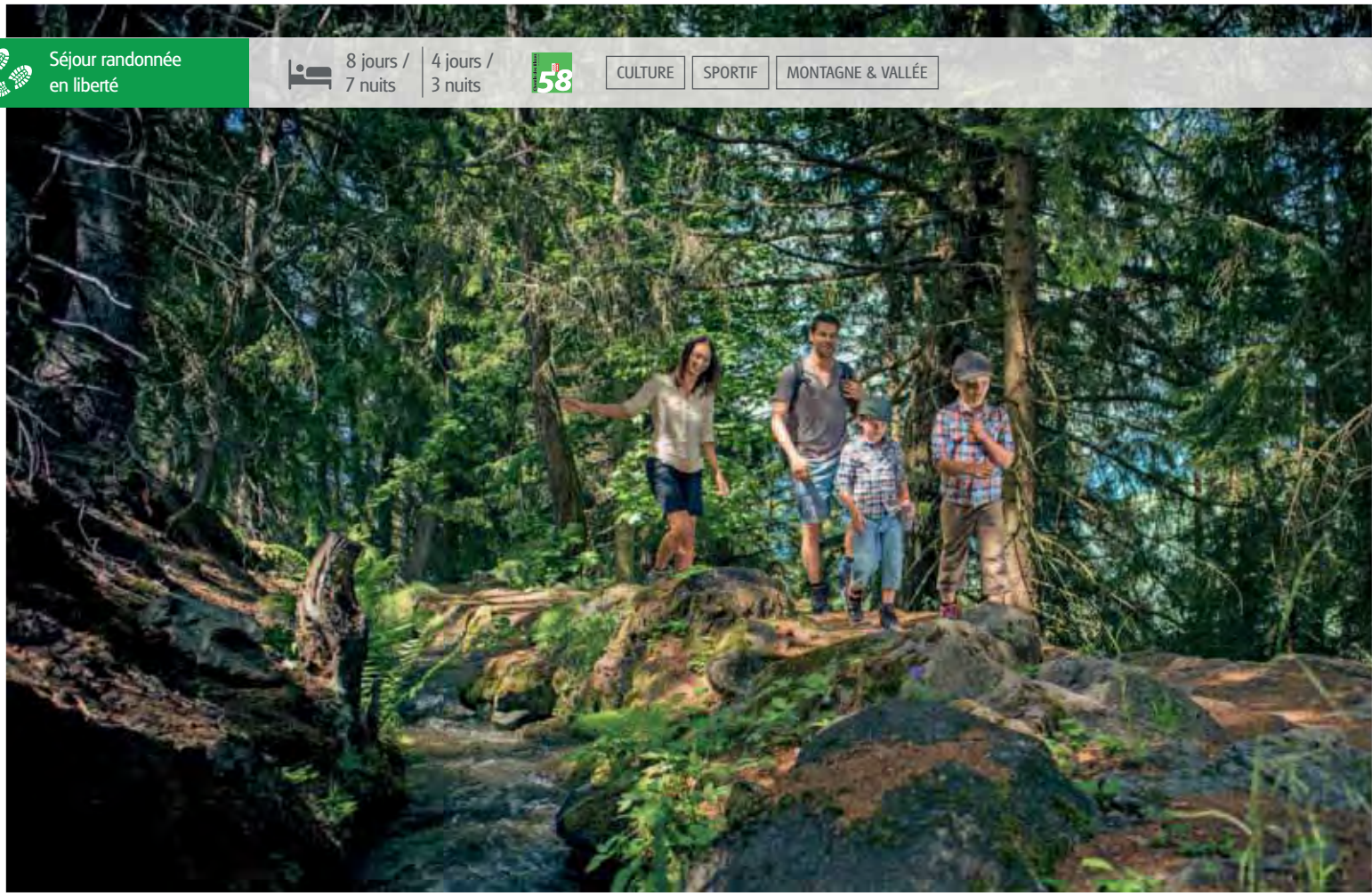

CHEMIN DES BISSES

Randonnée le long des bisses du Valais.

La Peste a poussé les paysans du Valais à se réorienter vers un élevage plus productif. Ainsi, dès le milieu du XIIIe siècle, les « bisses » ont commencé à être mis en place afin d'irriguer les pâturages, caractérisant aujourd'hui encore le paysage de la vallée du Rhône. Les Valaisans ont parfois imaginé des constructions audacieuses que vous pourrez admirer de près au cours de votre randonnée. Le léger clapotis de l'eau des canaux qui bordent votre chemin vous accompagne d'un village à l'autre sur ces sentiers d'altitude peu fréquentés

Jour 1 : Arrivée à Martigny

Jour 2 : Col des Planches – La Tzoumaz

env. 4.5 h | env. 14 km | ↑ 680 m | ↓ 355 m

Du col des Planches, vous cheminez par les prairies jusqu'au col du Lein, un magnifique lieu de repos avec emplacement pour faire du feu. À Boveresse, vous pénétrez dans la forêt et suivez le joli chemin le long du Bisse de Saxon dont la première partie est asséchée, jusqu'à La Tzoumaz.

Jour 3 : La Tzoumaz – Nendaz

env. 3.5 h | env. 12 km | ↑ 250 m | ↓ 560 m

Belle place de pique-nique au lieu-dit du Taillay près du Bisse de Saxon avec roue et marteau actionnés par l'eau. Tronçon du bisse soigneusement restauré. Sur le chemin de Nendaz, le silence de la forêt et des vues magnifique sur la vallée du Rhône vous accompagnent.

Jour 4 : Nendaz – Veysonnaz

env. 3.5 h | env. 14 km | ↑ 240 m | ↓ 340 m

Nendaz est le paradis des randonnées le long des bisses et possède avec 8 bisses le plus grand réseau encore actif. Marche paisible et agréable de Planchouet à Veysonnaz par les prairies fleuries et le long du cours d'eau restauré du Grand Bisse de Vex.

Jour 5 : Veysonnaz – Environs de St-Martin

env. 6.5 h | env. 20 km | ↑ 1'120 m | ↓ 825 m

Le long du Bisse de Vex, vous marchez vers les « Mayens » de Sion. A Hérémence se dresse une imposante église de béton et à Euseigne, ce sont d'incroyables pyramides de terre qui s'élèvent et vous invitent dans un autre monde. Montée à St-Martin, petit village niché sur les versants du Val d'Hérens.

Arrivée possible
Tour complet & Sentiers d'altitude en Bas-Valais : ven & sam 25.06. – 25.09.
Le val d'Hérens et le val d'Anniviers : tous les jours 25.06. – 25.09.
Saison 1 : 25.06. – 27.06. | 17.09. – 25.09.
Saison 2 : 02.07. – 11.09.

Prix

Tour complet 8/7	Code de réservation CH-WSWMG-08X
Saison 1	1'035.-
Saison 2	1'089.-
Suppl. chambre simple	289.-
Sentiers d'altitude en Bas-Valais 4/3	**Code de réservation CH-WSWMV-04X**
Saison 1	599.-
Saison 2	639.-
Suppl. chambre simple	135.-
Le val d'Hérens et le val d'Anniviers 4/3	**Code de réservation CH-WSWSG-04X**
Saison 1	525.-
Saison 2	549.-
Suppl. chambre simple	105.-

Catégorie : hôtels de classe moyenne et auberges de montagne.
À St-Martin douche/WC à l'étage

Nuits supplémentaires

Martigny	79.-
Suppl. chambre simple	40.-
Grimentz	75.-
Suppl. chambre simple	40.-
Veysonnaz	79.-
Suppl. chambre simple	40.-

© Valais Wallis Promotion – David Carlier

© Valais Wallis Promotion – Pascal Gertschen

www.eurotrek.ch/fr-chemins-des-bisses

Jour 6 : Environs de St. Martin – Nax
env. 5 h ⟷ env. 16 km ⌃ 730 m ⌄ 865 m
Randonnée d'altitude au-dessus de la vallée du Rhône par des villages valaisans. Depuis les granges du grand Bisse de Vercorin, vous longez le canal d'irrigation jusqu'au refuge du Bisse.

Jour 7 : Nax – Vercorin
env. 5 h ⟷ env. 16 km ⌃ 745 m ⌄ 685 m
Une étape exigeante à travers le Vallon de Réchy. A Vercorin, visite du joli centre du village et de son église.

Jour 8 : Vercorin – Grimentz | Départ
env. 5.5 h ⟷ env. 17 km ⌃ 910 m ⌄ 865 m
Construit il y a près de 500 ans, le Bisse des Sarrasins et ses 17 panneaux didactiques présente un intérêt réel tant au niveau historique que sur le plan technique. La randonnée se poursuit ensuite le long du Grand Bisse de St-Jean, qui permet de rejoindre Grimentz, village valaisan typique. Départ individuel depuis Grimentz.

Variante « Sentiers d'altitude en Bas-Valais »
Jour 1 : Arrivée à Martigny
Jour 2 : Col des Planches – La Tzoumaz
Jour 3 : La Tzoumaz – Nendaz
Jour 4 : Nendaz – Veysonnaz | Départ

Variante « Le val d'Hérens et le val d'Anniviers »
Jour 1 : Arrivée à Sion | Veysonnaz – Environs de St. Martin
Jour 2 : Environs de St. Martin – Nax
Jour 3 : Nax – Vercorin
Jour 4 : Vercorin – Grimentz | Départ

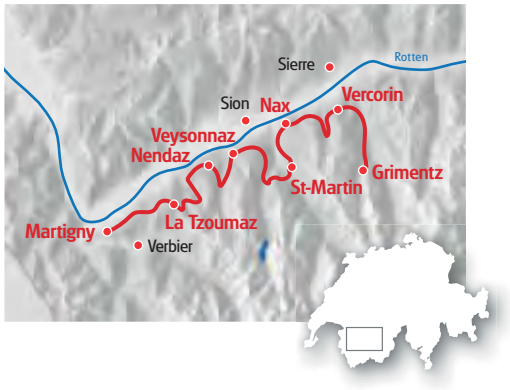

Prestations
- 7 ou 3 nuitées avec petit-déjeuner
- Acheminement quotidien des bagages
- Frais de prise en charge des bagages à la gare
- Itinéraire parfaitement élaboré
- Documents de voyage détaillés (1x par chambre)
- Données GPS disponibles
- Assistance téléphonique

A noter
- Taxe de séjour à régler sur place
- Trajet en bus Martigny – Col des Planches n'est pas inclus dans le prix. Env. CHF 6.- avec demi-tarif
- Trajet en bus Sion – Veysonnaz resp. Veysonnaz – Sion n'est pas inclus dans le prix. Env. CHF 5.- avec demi-tarif

●●○○ Caractéristiques
L'itinéraire demande une bonne condition physique, en particulier à la fin du séjour. Les randonnées des bisses cheminent majoritairement à plat mais quelques montées et descentes sont tout de même au programme. La roche peut devenir glissante en cas de pluie. Certains passages exigent de ne pas être sujet au vertige et d'avoir le pied sûr.

VAUD
Région du Léman

RÉGION DU LÉMAN

THIS COULD BE HEAVEN

Marlise Haller: Cet été, j'ai testé un séjour le long du Rhône. A la fin du voyage, alors que je marchais sur la promenade de Montreux, je suis tombée sur la statue de Freddie Mercury. «This could be heaven for everyone» chantait-il avec ses compagnons sur les rives du lac Léman pour enregistrer leur album. J'ai jeté un coup d'œil au panorama environnant. A gauche, les sommets du Mont-Blanc étincelaient, les vignes du Lavaux commençaient déjà à se parer des couleurs de l'automne et devant moi, le soleil déclinait peu à peu, illuminant le lac Léman. Freddie avait raison : c'est à cela que pourrait ressembler le paradis.

© DCarlier / davidcarlierphotography.com

APERÇU DU SÉJOUR

Vélo

www.eurotrek.ch/fr-vaud-velo

Route du pied sud du Jura NOUVEAU	**132**
Circuit du Parc naturel régional Jura vaudois	133
Route des lacs	130
Route des lacs – Variantes	en ligne
Tour des Alpes vaudoises NOUVEAU	**134**

Randonnée

www.eurotrek.ch/fr-vaud-randonnee

Chemin panorama alpin: Le lac Léman	137
Chemin des crêtes du Jura Sud	135
Via Alpina	136
Via Francigena Nord	138

Séjour vélo en liberté

9 jours / 8 nuits | 7 jours / 6 nuits

CLASSIQUE | RIVIÈRES & LACS | VÉLO ÉLECTRIQUE

Günther Lämmerer – directeur d'Eurotrek : Il y a quelques années, j'ai pu accompagner des partenaires internationaux sur un séjour le long de la Route des lacs. C'était le printemps, les sommets des montagnes étaient fraîchement enneigés et les alpages en fleurs : mes compagnons de voyage n'en finissaient pas de s'émerveiller ! En raison des nombreux arrêts photos, nous sommes arrivés à Spiez avec plusieurs heures de retard !

ROUTE DES LACS

Pure idylle alpine.

La Route des lacs doit son nom aux innombrables lacs qu'elle révèle au fil de l'itinéraire, du lac Léman au lac de Constance. Vous découvrez certaines des plus belles régions touristiques de Suisse ainsi que plusieurs villes de renom : Montreux, Gruyères, Gstaad, Interlaken, Lucerne, Einsiedeln, Rapperswil... La Route des lacs permet d'admirer les plus beaux coins de Suisse au cours d'un unique séjour !

Jour 1 : Arrivée à Montreux | Montreux – Environs de Gruyères

env. 40–50 km ↑ 600–855 m ↓ 500–735 m

Prise en charge de vos bagages à Montreux. De Vevey, le train à crémaillère vous emmène sur le Mont-Pèlerin. Des routes tranquilles vous conduisent dans la région d'origine du fromage le plus populaire de Suisse, le Gruyère.

Jour 2 : Environs de Gruyères – Environs de Gstaad

env. 40 km ↑ 735 m ↓ 410 m

La Suisse des cartes postales : fromageries, chalets, montagnes enneigées, funiculaires et chefs-d'oeuvre du « découpages » en papier, l'artisanat d'art local. Le Pays-d'Enhaut et le village de Saanen offrent de beaux paysages de montagnes et des rencontres chaleureuses.

Jour 3 : Environs de Gstaad – Spiez

env. 55 km ↑ 735 m ↓ 410 m

Les maisons de bois décorées de la vallée de la Simme sont parmi les plus belles d'Europe. Vous découvrez également les eaux sauvages de la Simme qui présentent un véritable défi pour les canots pneumatiques. Enfin, arrivée à Spiez et au lac de Thoune, un paradis pour les amateurs de sports nautiques.

Jour 4 : Spiez – Lac de Sarnen

env. 60 km ↑ 1'145 m ↓ 1'200 m

Le matin, promenade en bateau de Spiez à Interlaken. L'itinéraire emprunte quelques montées raides pour rejoindre Meiringen où vous attend le train permettant de franchir le col du Brünig. Vous voilà à Obwald, un petit canton dans une grande vallée avec un paysage préalpin abritant quelques villages dispersés, des lacs et de longues traditions.

Jour 5 : Lac de Sarnen – Zoug

env. 60 km ↑ 485 m ↓ 590 m

Après Lucerne, vous atteignez l'une des extrémités du lac des Quatre-Cantons. Impossible de le manquer, le Mont Pilate se dresse à présent sous vos yeux, majestueux. Le ravissant lac de Zoug est la destination de votre étape du jour.

Jour 6 : Zoug – Einsiedeln

env. 50 km ↑ 900 m ↓ 440 m

Vous parcourez le monde souterrain des « grottes de l'enfer » ; les terribles souvenirs de la bataille sur la rive du lac d'Aegeri ; le paysage de tourbière du haut-marais de Rothenturm , refuge de nombreux insectes

Arrivée possible tous les jours 10.04. – 17.10.
Saison 1 : 10.04. – 07.05. | 18.09. – 17.10.
Saison 2 : 08.05. – 17.09.

Prix

Tour complet 9/8	Code de réservation	CH-WDRMR-09X
Saison 1		1'299.-
Saison 2		1'365.-
Suppl. chambre simple		435.-
Location vélo 27-vitesses		145.-
Vélo électrique		289.-

Route des lacs à flâner 7/6	Code de réservation	CH-WDRBL-07X
Saison 1		929.-
Saison 2		975.-
Suppl. chambre simple		299.-
Location vélo 27-vitesses		125.-
Vélo électrique		249.-

Catégorie : hôtels de classe moyenne

Nuits supplémentaires

Montreux	85.-
Suppl. chambre simple	40.-
Spiez	125.-
Suppl. chambre simple	55.-
Interlaken	99.-
Suppl. chambre simple	35.-
Rapperswil	85.-
Suppl. chambre simple	40.-
Rorschach	125.-
Suppl. chambre simple	55.-

www.eurotrek.ch/fr-route-des-lacs

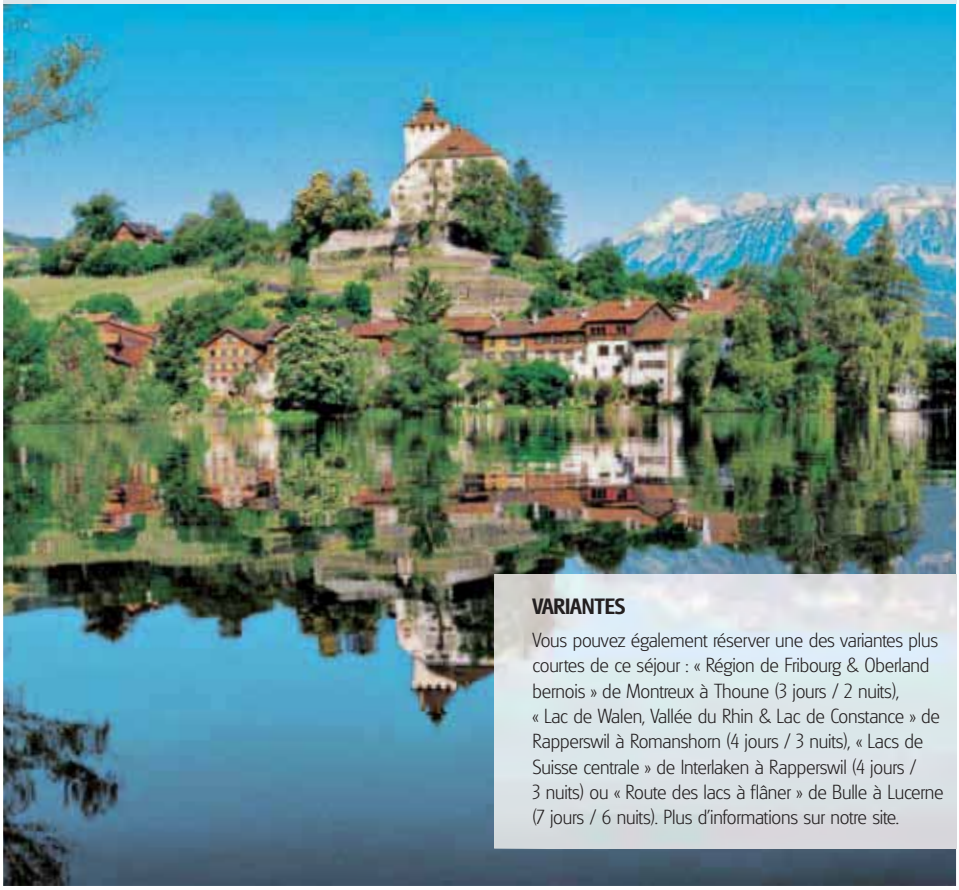

VARIANTES

Vous pouvez également réserver une des variantes plus courtes de ce séjour : « Région de Fribourg & Oberland bernois » de Montreux à Thoune (3 jours / 2 nuits), « Lac de Walen, Vallée du Rhin & Lac de Constance » de Rapperswil à Romanshorn (4 jours / 3 nuits), « Lacs de Suisse centrale » de Interlaken à Rapperswil (4 jours / 3 nuits) ou « Route des lacs à flâner » de Bulle à Lucerne (7 jours / 6 nuits). Plus d'informations sur notre site.

et de jolies orchidées. Et enfin, Einsiedeln, le célèbre lieu de pèlerinage.

Jour 7 : Einsiedeln – Weesen
env. 55 km ↑ 445 m ↓ 900 m
Le charmant lac de Sihl fournit la région en électricité. Au lac de Zurich, les villas se laissent admirer et dans la plaine de la Linth, les modifications du cours d'eau par un ingénieur audacieux, H.C. Esche, ont transformé le paysage, laissant place à de vastes prés et surfaces agricoles.

Jour 8 : Weesen – Buchs
env. 55 km ↑ 335 m ↓ 310 m
Figues et kiwis mûrissent dans le micro-climat qu'offre la région du lac de Walen où les hautes parois rocheuses du massif des Churfirsten semblent prêtes à basculer à tout instant dans les eaux du lac. L'itinéraire se poursuit jusqu'à Sargans, protégée par son château et le Gonzen, la montagne toute proche qui abrite une ancienne mine de fer.

Jour 9 : Buchs – Rorschach/Romanshorn | Départ
env. 75 km ↑ 280 m ↓ 335 m
Le souffle chaud du foehn balaye souvent la vallée du Rhin saint-gallois, lui conférant un climat privilégié, idéal pour l'agriculture. Au loin, vous apercevez déjà le delta du Rhin et les reflets argentés du lac de Constance. Départ individuel depuis Rorschach.

Route des lacs à flâner

Jour 1 : Arrivée à Bulle | Bulle – Château-d'Oex
env. 30 km ↑ 555 m ↓ 370 m
Jour 2 : Château-d'Oex – Schönried
env. 20 km ↑ 465 m ↓ 190 m
Jour 3 : Schönried – Spiez
env. 50 km ↑ 560 m ↓ 1'190 m
Jour 4 : Spiez – Iseltwald
env. 30 km ↑ 300 m ↓ 345 m
Jour 5 : Iseltwald – Col de Brünig
env. 30 km ↑ 815 m ↓ 400 m
Jour 6 : Col de Brünig – Alpnach
env. 30 km ↑ 250 m ↓ 815 m
Jour 7 : Alpnach – Lucerne | Départ
env. 22 km ↑ 170 m ↓ 170 m

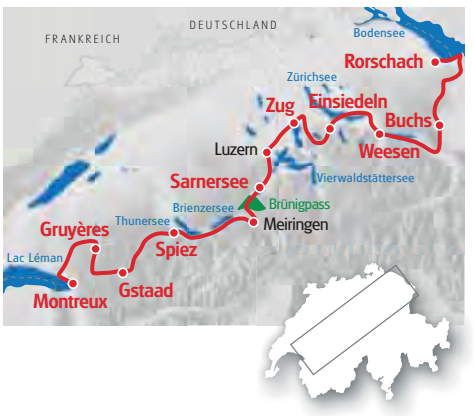

Prestations
- 8 ou 6 nuitées avec petit-déjeuner
- Acheminement quotidien des bagages
- Frais de prise en charge des bagages à la gare
- Trajet en bateau Spiez – Interlaken (sauf au tour « route des lacs à flâner »)
- Itinéraire parfaitement élaboré
- Documents de voyage détaillés (1x par chambre)
- Données GPS disponibles
- Assistance téléphonique

A noter
- Trajet facultatif en funiculaire Vevey – Le Mont Pèlerin non inclus (env. CHF 6.- avec demi-tarif et vélo)
- Trajet facultatif en train de Meiringen au col de Brünig non inlcus (env. CHF 5.- avec demi-tarif et vélo)
- Taxe de séjour à régler sur place

■■■□ Caractéristiques
Vous roulez souvent à plat le long des lacs – mais entre les points d'eaux vous attendent des montées plus ou moins raides. Les cyclistes moins sportifs privilégieront un vélo électrique, particulièrement adapté à cet itinéraire. Les étapes peuvent être raccourcies en prenant les transports publics.

Séjour vélo en liberté | 6 jours / 5 nuits | EXPÉRIENCE EN PLEINE NATURE | CONSEIL D'INITIÉ

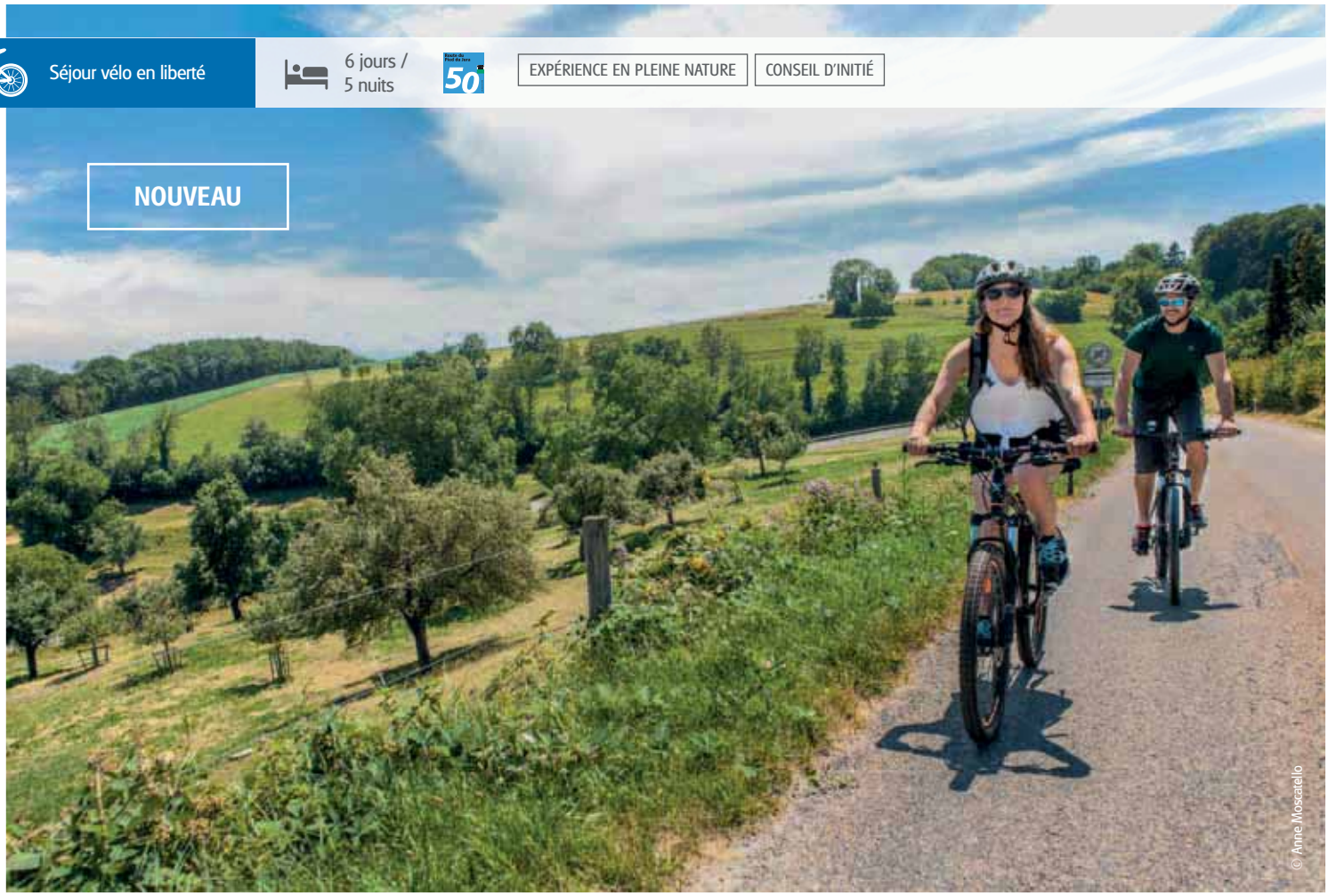

ROUTE DU PIED SUD DU JURA

Ode à la lenteur.

Si vous souhaitez vous rendre d'Olten à Genève, le chemin le plus rapide passe par le Mittelland, mais si vous avez le temps, préférez l'itinéraire le long du pied sud du Jura. L'arc que forme le Jura à travers la Suisse révèle de jolies petites villes et des châteaux nichés sur les hauteurs qui semblent veiller aujourd'hui encore sur la campagne environnante. Au départ d'Olten, vous roulez à travers les contreforts vallonnés du Jura, toujours avec vue sur l'Aar, jusqu'au Pays des Trois-Lacs. Les vignobles, champs de carottes et autres cultures agricoles caractérisent ici le paysage jusqu'à Yverdon-les-Bains où le décor commence à être dominé par les sommets enneigés du massif du Mont-Blanc. Non loin de Genève, vous découvrez de petits villages au fil du chemin où le temps semble suspendu. Les montres tournent vraiment un peu plus lentement dans ce coin du Jura, et pourquoi s'en soucier si l'on n'est pas pressé ?

Jour 1 : Arrivée à Olten | Olten – Soleure
env. 40 km ↗ 345 m ↘ 315 m
Jour 2 : Soleure – Neuchâtel
env. 65 km ↗ 365 m ↘ 365 m
Jour 3 : Neuchâtel – Yverdon-les-Bains
env. 40 km ↗ 380 m ↘ 380 m
Jour 4 : Yverdon-les-Bains – Montricher
env. 40 km ↗ 735 m ↘ 430 m
Jour 5 : Montricher – Genève
env. 70 km ↗ 710 m ↘ 1'065 m
Jour 6 : Départ ou prolongation du séjour

Caractéristiques
Un itinéraire dans les contreforts du Jura plutôt facile, mais présentant quelques montées. Outre les alentours de Bienne, Neuchâtel et Genève où la circulation peut être importante, l'itinéraire emprunte des chemins peu fréquentés à travers des paysages pittoresques.

Arrivée possible tous les jours 20.03. – 17.10.
Saison 1 : 20.03. – 26.03. | 10.04. – 07.05. | 18.09. – 17.10.
Saison 2 : 27.03. – 09.04. | 08.05. – 17.09.

Prix

Code de réservation	CH-JUROG-06X
Saison 1	785.-
Saison 2	829.-
Suppl. chambre simple	255.-
Location vélo	115.-
Vélo électrique	235.-

Catégorie : hôtels de classe moyenne, hôtel 4* à Yverdon-les-Bains, Neuchâtel et Genève

Nuits supplémentaires

Olten	89.-
Suppl. chambre simple	35.-
Genève	85.-
Suppl. chambre simple	50.-

Prestations
- 5 nuitées avec petit-déjeuner
- Acheminement quotidien des bagages
- Frais de prise en charge des bagages à la gare
- Itinéraire parfaitement élaboré
- Documents de voyage détaillés (1x par chambre)
- Données GPS disponibles
- Assistance téléphonique

A noter
- Taxe de séjour à régler sur place

3 jours / 2 nuits

EXPÉRIENCE EN PLEINE NATURE | RIVIÈRES & LACS | VÉLO ÉLECTRIQUE

Séjour vélo en liberté

© Guillaume Megevand

CONSEIL D'INITIÉ

PARC JURA VAUDOIS

Le Parc naturel régional Jura Vaudois regroupe 30 communes sur 531 km². Découvrez la diversité de ses paysages préservés: pâturages boisés bordés de murs pierres sèches, grands massifs forestiers, marais et villages authentiques. À pied, à vélo ou en e-bike, les possibilités de balades sont infinies !

www.parcjuravaudois.ch

CIRCUIT DU PARC NATUREL RÉGIONAL JURA VAUDOIS

Il était une fois dans le Jura vaudois.

De quel conte de fée le château de Nyon est-il donc tiré? Surplombant les rives du lac Léman et nimbé d'une aura enchantée, l'édifice marque le commencement du récit de votre séjour à vélo à travers le Parc Jura vaudois. Un détour par la vieille ville médiévale de Romainmôtier et la visite de sa fameuse abbatiale achèveront ce premier chapitre de manière somptueuse. La traversée de la vallée de Joux amènera son nouveau lot de péripéties. L'ascension du col du Marchairuz sera sûrement la partie la plus éprouvante de votre voyage mais la vue sur le Mont-Blanc et la descente par les vignobles de Nyon concluront cette aventure d'un point final exaltant !

Jour 1 : Arrivée à Nyon | Nyon – Montricher
env. 40 km ↑ 850 m ↓ 510 m

Jour 2 : Montricher – Le Pont
env. 40 km ↑ 685 m ↓ 420 m

Jour 3 : Le Pont – Nyon | Départ
env. 55 km ↑ 650 m ↓ 1'265 m

Caractéristiques

L'itinéraire longe le flanc sud du Jura par une succession de montées et descentes. Une bonne condition physique est nécessaire pour venir à bout de quelques fortes montées. Le circuit suit des routes secondaires paisibles à travers le Parc nature régional Parc Jura vaudois.

Arrivée possible tous les jours 20.03. – 17.10.
Saison 1 : 20.03. – 26.03. | 10.04. – 07.05. | 18.09. – 17.10.
Saison 2 : 27.03. – 09.04. | 08.05. – 17.09.

Prix

Code de réservation	CH-WDRNN-03X
Saison 1	449.-
Saison 2	479.-
Suppl. chambre simple	125.-
Location vélo 27-vitesses	89.-
Vélo électrique	179.-

Catégorie: hôtels de classe moyenne et pensions.

Nuits supplémentaires

Nyon	79.-
Suppl. chambre simple	40.-

Prestations
- 2 nuitées avec petit-déjeuner
- Acheminement quotidien des bagages
- Frais de prise en charge des bagages à la gare
- Itinéraire parfaitement élaboré
- Documents de voyage détaillés (1x par chambre)
- Données GPS disponibles
- Assistance téléphonique

A noter
- Taxe de séjour à régler sur place

Séjour vélo en liberté

4 jours / 3 nuits

EXPÉRIENCE EN PLEINE NATURE | MONTAGNE & VALLÉE | VÉLO ÉLECTRIQUE

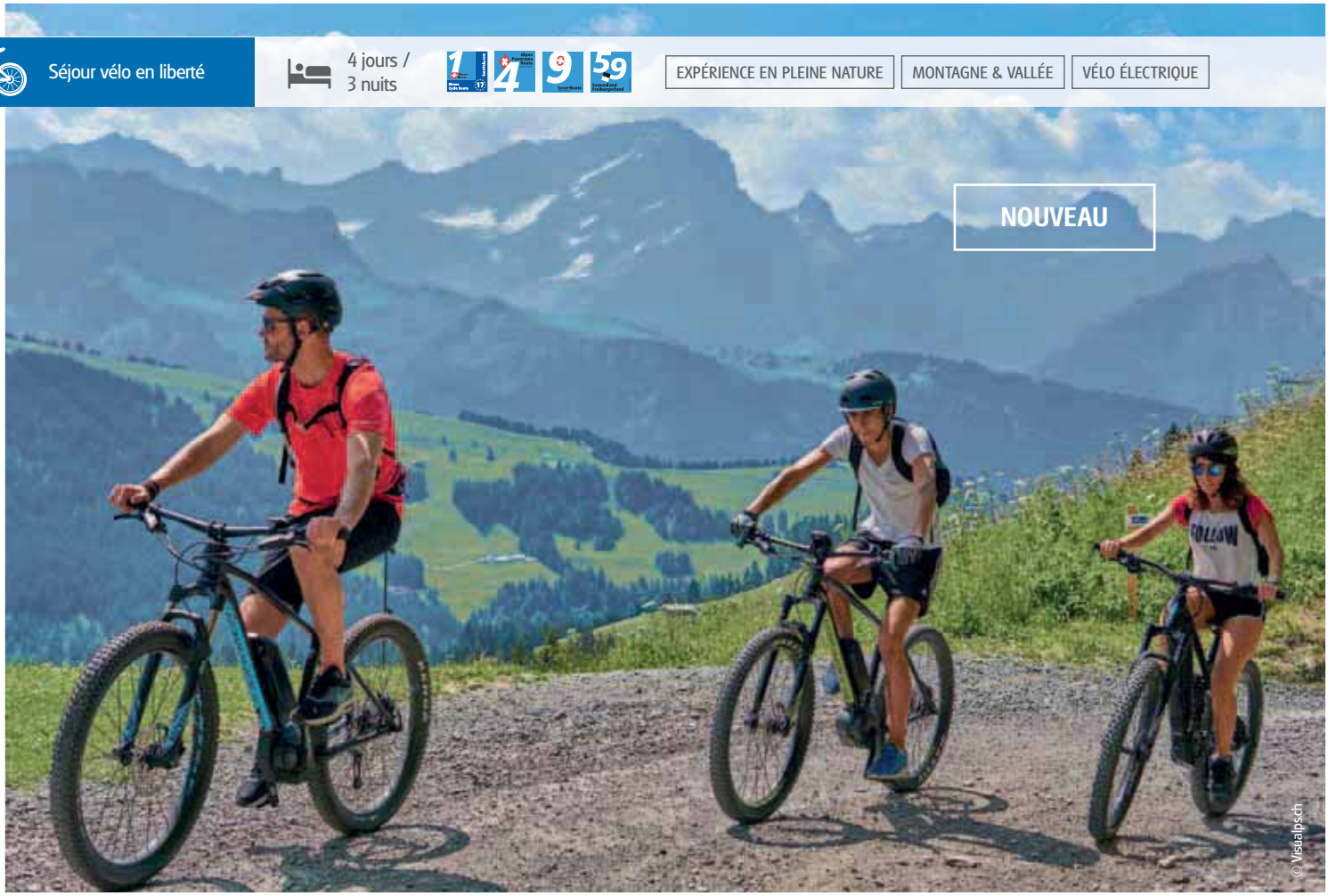

TOUR DES ALPES VAUDOISES

Des vignobles aux verts pâturages alpins.

« Les Diablerets » sont les sommets dentelés qui dominent avec majesté les Alpes vaudoises. Avant de partir à l'ascension des cols, les rives du lac Léman sont l'occasion de se détendre pleinement. Vous débutez votre aventure cyclable encadrés de vignobles, de châteaux et de panoramas alpins superbes puis prenez la direction des cols de la Croix et du Pillon. Les dénivelés se font sentir mais vos efforts sont récompensés par la descente fulgurante et les panoramas magnifiques sur les paysages verdoyants du Saanenland. Plus loin, la capitale du vol de montgolfières apparaît dans votre champ de vision. Ici, les montgolfières s'élèvent presque quotidiennement au-dessus de Château-d'Oex, laissant rêveur. Le dernier jour, les itinéraires ardus le long du lac de l'Hongrin veillent à ce que vous attaquiez la descente dans la vallée du Rhône bien réveillé.

Jour 1 : Arrivée à Lausanne | Lausanne – Aigle
env. 50 km ↑ 615 m ↓ 580 m

Jour 2 : Aigle – Les Diablerets
env. 50 km ↑ 1'510 m ↓ 740 m

Jour 3 : Les Diablerets – Château-d'Oex
env. 35 km ↑ 575 m ↓ 790 m

Jour 4 : Château-d'Oex – Aigle | Départ
env. 65 km ↑ 1'170 m ↓ 1'720 m

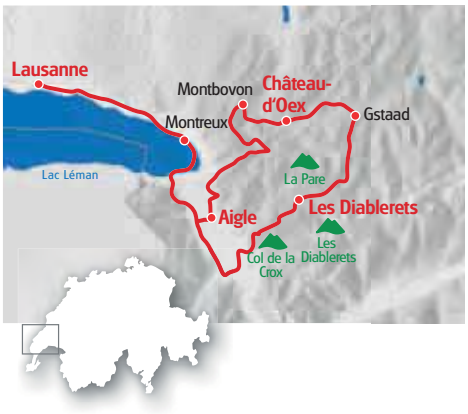

Caractéristiques
La traversée du Col de la Croix est spectaculaire mais nécessite une bonne condition physique. La dernière étape menant au lac de l'Hongrin est également difficile. Pour emprunter les chemins de terre et le tunnel « Les Agites », il est nécessaire d'être un cycliste expérimenté.

Arrivée possible tous les jours 02.06. – 14.10.
Saison 1 (mer & jeu) : 02.06. – 24.06. | 18.08. – 14.10.
Saison 2 : 30.06. – 12.08.

Prix

Code de réservation	CH-WDRLA-04X
Saison 1	499.-
Saison 2	525.-
Suppl. chambre simple	125.-
Location vélo 27-vitesses	95.-
Vélo électrique	189.-

Catégorie : hôtels de classe moyenne & auberges

Nuits supplémentaires

Lausanne	89.-
Suppl. chambre simple	70.-
Aigle	95.-
Suppl. chambre simple	35.-

Prestations
• 3 nuitées avec petit-déjeuner • Acheminement quotidien des bagages • Frais de prise en charge des bagages à la gare • Itinéraire parfaitement élaboré • Documents de voyage détaillés (1x par chambre) • Données GPS disponibles • Assistance téléphonique

A noter
- Taxe de séjour à régler sur place
- Le lac de l'Hongrin est situé dans une zone d'entraînement militaire. En saison 1, la zone est accessible le week-end (à prendre en compte pour le choix de votre jour d'arrivée). En saison 2, attente possible ou un billet d'entrée et de sortie vous sera remis.

7 jours / 6 nuits | EXPÉRIENCE EN PLEINE NATURE | CLASSIQUE | www.eurotrek.ch/fr-chemin-des-cretes-jura | Séjour randonnée en liberté

CHEMIN DES CRÊTES DU JURA SUD

Les hauteurs sauvages du Jura et la douceur du lac Léman.

Un paysage de carte postale. Pas à pas, les merveilles du sud du Jura se dévoilent. Les vignobles et les eaux scintillantes de la région des Trois Lacs sont tout aussi magnifiques que les sommets alpins enneigés qui bordent l'horizon au sud. Attention de ne pas laisser votre regard se perdre trop souvent dans le lointain, il y a tant à découvrir au bord du chemin : la quiétude de la Vallée de Joux ou l'amour du détail des artisans des boîtes à musique de Ste-Croix. Pour couronner le tout, les délices culinaires vaudois viendront parfaire ce séjour.

Jour 1 : Arrivée à Couvet | Couvet – Ste-Croix
env. 7 h | env. 23 km | ↑ 1'200 m | ↓ 800 m

Jour 2 : Ste-Croix – Vallorbe
env. 7 h | env. 25 km | ↑ 945 m | ↓ 1'260 m

Jour 3 : Vallorbe – Le Pont
env. 4.5 h | env. 14 km | ↑ 800 m | ↓ 600 m

Jour 4 : Le Pont – Les Brassus
env. 6.5 h | env. 21 km | ↑ 1'050 m | ↓ 600 m

Jour 5 : Les Brassus – St-Cergue/La Cure
env. 4.5 h | env. 17 km | ↑ 460 m | ↓ 860 m

Jour 6 : St-Cergue/La Cure – Nyon
env. 7.5 h | env. 26 km | ↑ 780 m | ↓ 1'400 m

Jour 7 : Départ ou prolongation du séjour

Caractéristiques
Une bonne condition physique est nécessaire pour les montées parfois raides. Les sentiers sont bien aménagés et faciles à parcourir. Attention, par temps humide, l'itinéraire peut être glissant par endroits.

Arrivée possible tous les jours 10.04. – 17.10.
Saison 1 : 10.04. – 07.05. | 18.09. – 17.10.
Saison 2 : 08.05. – 17.09.

Prix

Code de réservation	CH-WDWCN-07X
Saison 1	875.-
Saison 2	925.-
Suppl. chambre simple	299.-

Catégorie : hôtels de classe moyenne, belle auberge à Nyon (douche/WC dans la chambre)

Nuits supplémentaires

Couvet	89.-
Suppl. chambre simple	45.-
Nyon	79.-
Suppl. chambre simple	40.-

Prestations
- 6 nuitées avec petit-déjeuner
- Acheminement quotidien des bagages
- Itinéraire parfaitement élaboré
- Documents de voyage détaillés (1x par chambre)
- Données GPS disponibles
- Assistance téléphonique

A noter
- Taxe de séjour à régler sur place
- Trajet en train St-Cergue – La Cure (aller-retour) non inclus dans le prix, env. CHF 5.- avec demi-tarif.

Séjour randonnée en liberté

5 jours / 4 nuits

CLASSIQUE | MONTAGNE & VALLÉE | SPORTIF

www.eurotrek.ch/fr-via-alpina

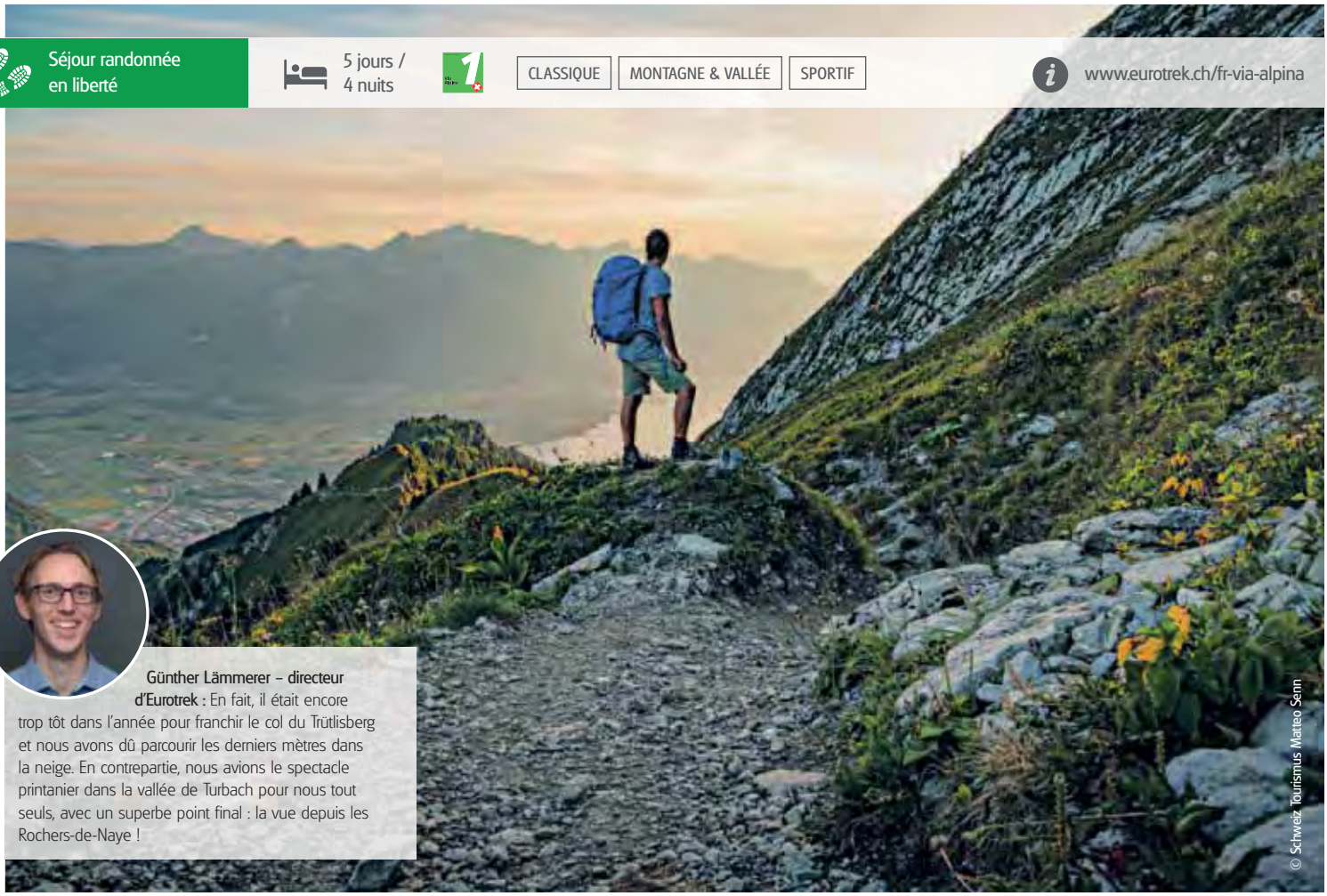

Günther Lämmerer – directeur d'Eurotrek : En fait, il était encore trop tôt dans l'année pour franchir le col du Trütlisberg et nous avons dû parcourir les derniers mètres dans la neige. En contrepartie, nous avions le spectacle printanier dans la vallée de Turbach pour nous tout seuls, avec un superbe point final : la vue depuis les Rochers-de-Naye !

© Schweiz Tourismus Matteo Senn

VIA ALPINA : SUISSE ROMANDE

Séjour pour grimpeurs & gourmets.

La dernière partie de la Via Alpina propose des plaisirs variés : les grimpeurs se réjouiront des passages difficiles tels que la montée vers le col de Trüttlis et les gourmets auront l'eau à la bouche et se hâteront, à l'odeur du fromage fabriqué artisanalement au-dessus du feu dans les chalets d'alpage. Quelles que soient vos préférences, l'itinéraire vous réserve deux moments exceptionnels, laissant chaque voyageur le souffle coupé : la première fois lors de la longue ascension du col de Chaude et la deuxième fois, à la vue du lac Léman scintillant, qui marque la fin de la Via Alpina en Suisse.

Jour 1 : Arrivée à Lenk | Lenk – Gstaad
env. 7 h ⟷ env. 22 km ⩓ 1'105 m ⩔ 1'120 m

Jour 2 : Gstaad – L'Etivaz
env. 6.5 h ⟷ env. 16 km ⩓ 1'250 m ⩔ 1'160 m

Jour 3 : L'Etivaz – Rossinière
env. 3.5 h ⟷ env. 14 km ⩓ 280 m ⩔ 560 m

Jour 4 : Rossinière – Les Rochers-de-Naye | Train Les Rochers-de-Naye – Montreux
env. 7.5 h ⟷ env. 19 km ⩓ 1'900 m ⩔ 800 m

Jour 5 : Départ ou prolongation du séjour

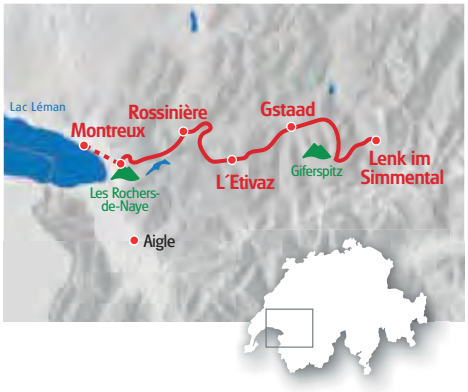

Caractéristiques

Le dernier tronçon de la via Alpina est difficile. La première et la dernière étape en particulier ne sont pas à sous-estimer et nécessitent une bonne condition physique. Malgré l'altitude moins élevée que dans l'Oberland bernois, il est indispensable d'avoir un pied sûr.

Arrivée possible tous les jours 12.06. – 10.10.
Saison 1 : 12.06. – 03.07. | 18.09. – 10.10.
Saison 2 : 04.07. – 17.09.

Prix

Code de réservation	CH-BDWLM-05X
Saison 1	579.-
Saison 2	625.-
Suppl. chambre simple	199.-

Catégorie : hôtels de classe moyenne

Nuits supplémentaires

Lenk	75.-
Suppl. chambre simple	40.-
Montreux	79.-
Suppl. chambre simple	40.-

Prestations
- 4 nuitées avec petit-déjeuner
- Acheminement quotidien des bagages
- Frais de prise en charge des bagages à la gare
- Itinéraire parfaitement élaboré
- Documents de voyage détaillés (1x par chambre)
- Données GPS disponibles
- Assistance téléphonique

A noter
- Trajet en funiculaire Les Rochers-de-Naye – Montreux non inclus, env. CHF 17.- avec demi-tarif
- Taxe de séjour à régler sur place

7 jours / 6 nuits | RIVIÈRES & LACS | CULTURE | www.eurotrek.ch/fr-chemin-panorama-alpin | Séjour randonnée en liberté

© Grégoire Chappuis

CHEMIN PANORAMA ALPIN : LE LAC LÉMAN

Des terrasses du Lavaux au Jet d'Eau de Genève.

Le paysage autour du lac Léman est probablement l'un des plus beaux de Suisse : villages viticoles pittoresques, vignobles en terrasses, bourgs et imposants châteaux, et enfin Genève, dont le célèbre Jet d'Eau accueille les visiteurs. Vous semblez pénétrer dans un tableau en mouvement, dont vous découvrez chaque coup de pinceau, les sommets enneigés du massif du Mont-Blanc toujours en toile de fond. Un vrai bonheur !

Jour 1 : Arrivée à Vevey | Vevey – Lausanne
env. 5 h | env. 19 km | ↑ 380 m | ↓ 440 m

Jour 2 : Lausanne – Morges
env. 3 h | env. 13 km | ↑ 60 m | ↓ 60 m

Jour 3 : Morges – Aubonne
env. 5 h | env. 20 km | ↑ 380 m | ↓ 240 m

Jour 4 : Aubonne – Prangins
env. 7.5 h | env. 30 km | ↑ 560 m | ↓ 660 m

Jour 5 : Prangins – Chavannes-de-Bogis
env. 2.5 h | env. 9 km | ↑ 150 m | ↓ 90 m

Jour 6 : Chavannes-de-Bogis – Genève
env. 6.5 h | env. 28 km | ↑ 280 m | ↓ 360 m

Jour 7 : Départ ou prolongation du séjour

Caractéristiques
Petits dénivelés à Lavaux, puis itinéraire qui chemine en majeure partie à plat jusqu'à Genève. Les longues étapes nécessitent tout de même une bonne condition physique.

Arrivée possible tous les jours 20.03. – 17.10.
Saison 1 : 20.03. – 26.03. | 10.04. – 07.05. | 18.09. – 17.10.
Saison 2 : 27.03. – 09.04. | 08.05. – 17.09.

Prix

Code de réservation	CH-WDWVG-07X
Saison 1	925.-
Saison 2	965.-
Suppl. chambre simple	459.-

Catégorie : hôtels de classe moyenne, hôtel 4* à Prangins

Nuits supplémentaires

Vevey	115.-
Suppl. chambre simple	50.-
Genève	89.-
Suppl. chambre simple	50.-

Prestations
- 6 nuitées avec petit-déjeuner
- Acheminement quotidien des bagages
- Frais de prise en charge des bagages à la gare
- Itinéraire parfaitement élaboré
- Documents de voyage détaillés (1x par chambre)
- Données GPS disponibles
- Assistance téléphonique

A noter
- Trajets en bus de/à Aubonne non inclus dans le prix de voyage, env. CHF 7.- avec demi-tarif
- Taxe de séjour à régler sur place

Séjour randonnée en liberté

5 jours / 4 nuits

RIVIÈRES & LACS | CULTURE | CLASSIQUE

www.eurotrek.ch/fr-via-francigena

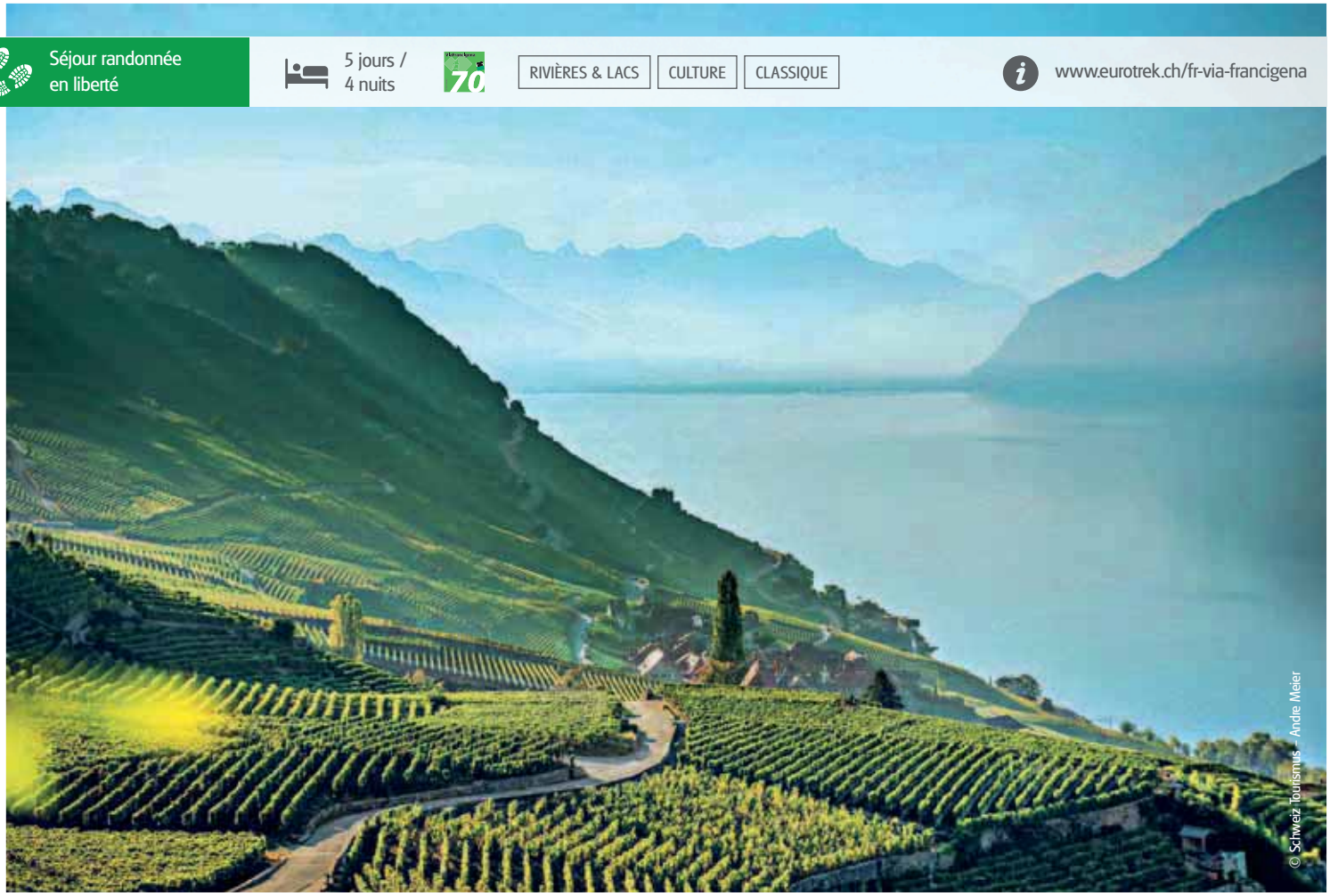

VIA FRANCIGENA NORD

Sur les traces de l'archevêque Sigéric.

La Via Francigena est une des routes de pèlerinage les plus importantes d'Europe. Ce chemin de randonnée mène le long d'une ancienne route commerciale utilisée par les Romains et qui a été initiée par l'archevêque Sigéric. Au cours de ce chemin de pèlerinage, la Suisse se dévoile, superbe et variée. Vous partez de Ste-Croix et descendez vers le lac de Neuchâtel en profitant de vues magnifiques. Vous suivez ensuite la rivière de la Venoge jusqu'aux rives du lac Léman. Le cadre est grandiose, d'un côté les vignobles du Lavaux, de l'autre côté les sommets enneigés des Alpes et devant vous les vignobles du Chablais. Qui a dit que le pèlerinage ne pouvait pas être un plaisir ?

Jour 1 : Arrivée à Ste-Croix | Ste-Croix – Orbe
env. 5 h | env. 18.5 km | 450 m | 1'080 m

Jour 2 : Orbe – Cossonay
env. 6–7 h | env. 26 km | 630 m | 555 m

Jour 3 : Cossonay – Lausanne
env. 6 h | env. 25 km | 255 m | 440 m

Jour 4 : Lausanne – Vevey
env. 5.5 h | env. 21 km | 455 m | 455 m

Jour 5 : Vevey – Aigle | Départ
env. 6.5 h | env. 27 km | 300 m | 280 m

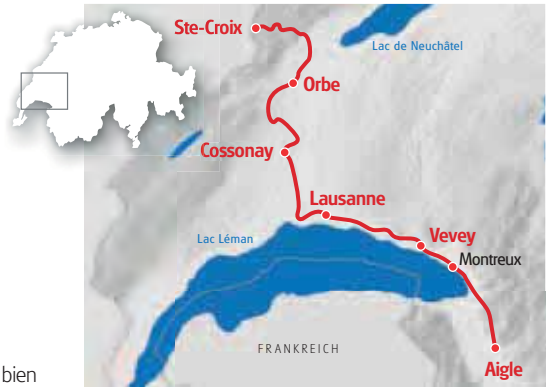

Caractéristiques

Vous suivez des itinéraires de pèlerinage, faciles et bien praticables, qui cheminent à travers la région d'Yverdon-les-Bains jusqu'au lac Léman. En raison des longues étapes, il est toutefois nécessaire d'avoir une bonne condition physique ainsi que de l'expérience en randonnée.

Arrivée possible tous les jours 20.03. – 17.10.
Saison 1 : 20.03. – 26.03. | 10.04. – 07.05. | 18.09. – 17.10.
Saison 2 : 27.03. – 09.04. | 08.05. – 17.09.

Prix

Code de réservation	CH-WDWSA-05X
Saison 1	735.-
Saison 2	779.-
Suppl. chambre simple	249.-

Catégorie : hôtels de classe moyenne et auberges

Nuits supplémentaires

Ste-Croix	95.-
Suppl. chambre simple	40.-
Aigle	95.-
Suppl. chambre simple	40.-

Prestations

- 4 nuitées avec petit-déjeuner
- Acheminement quotidien des bagages
- Frais de prise en charge des bagages à la gare
- Itinéraire parfaitement élaboré
- Documents de voyage détaillés (1x par chambre)
- Données GPS disponibles
- Assistance téléphonique

A noter

- Taxe de séjour à régler sur place

CONDITIONS DE VOYAGE

1. INSCRIPTION /SIGNATURE DU CONTRAT

Pour s'inscrire à un voyage chez Eurotrek, il faut effectuer une réservation. Le contrat avec Eurotrek sera conclu uniquement lorsque la confirmation de voyage sera délivrée. Le voyageur est lié dès le jour de la réservation pour une durée de sept jours ouvrables. Si Eurotrek ne délivre pas la confirmation de voyage pendant cette période, le contrat ne prend pas effet. Le descriptif du voyage, les conseils aux voyageurs et les conditions de voyage décrites ici, font partie (intégrante) de ce contrat avec Eurotrek.

Si le contenu de la confirmation de voyage diffère de celui de l'inscription, une nouvelle offre d'Eurotrek est disponible. Si cela n'est pas expressément rejeté par le client dans les 3 jours, le contrat est conclu conformément à l'offre d'Eurotrek.

Les réservations reçues moins de 3 jours ouvrables avant l'arrivée seront rejetées. Pour les réservations faites 5 jours ouvrables ou plus avant l'arrivée, des frais express de CHF 50.- par réservation seront facturés. Les réservations à partir de 10 jours ouvrables avant l'arrivée peuvent être payées uniquement par carte de crédit.

Si un voyageur procède à l'inscription de plusieurs personnes, il est garant de leur engagement comme du sien, notamment en ce qui concerne le paiement du voyage. Le descriptif du voyage, les conseils aux voyageurs et les conditions de voyage leur sont directement implicables.

Si l'agence de réservation ou Eurotrek transmettent au voyageur un forfait ou une prestation d'un autre tour-opérateur ou d'une entreprise de service, le client souscrit le contrat avec chaque entreprise. Les conditions de voyage propres au nouveau contrat sont alors valables (par exemple : billets d'avion). Eurotrek organise la plupart de ses séjours en collaboration avec des représentants locaux. Le voyageur rencontre sur place les représentants de l'organisation correspondante.

Bons d'achats et autres avantages sont à remettre ou à faire valoir lors de la réservation. Dès qu'Eurotrek a délivré la confirmation, les bons d'achats et autres avantages ne peuvent plus être pris en compte.

2. PRIX ET CONDITIONS DE PAIEMENT

2.1. Prix

Les prix des offres sont indiqués en francs suisses (CHF). Les prix en francs suisses sont valables pour les réservations effectuées en Suisse. Elles peuvent également être payées en euro, si la demande expresse en est faite lors de la réservation et concerne un voyage dans la région de l'UE.

Les prix des offres sont visibles dans les catalogues et sur le site internet. Dans la mesure où nulle autre information ne figure dans le descriptif, les prix sont valables pour une personne en chambre double/cabine double/tente double, TVA incluse. Les prix sont valables de 01.11.2020 jusqu'au 31.10.2021.

Pour les réservations téléphoniques ou faites par écrit, les frais de réservation sont majorés de CHF 20.- par personne (max. CHF 60.-). Ce supplément est annulé pour les réservations faites en ligne sur le site internet d'Eurotrek. Si le voyageur souhaite apporter des modifications aux voyages annoncés, Eurotrek peut facturer des frais à la carte de CHF 50 (max. CHF 100). Des frais de CHF 60.- par personne sont facturés pour la réservation de billets d'avion.

Pour les réservations dans une agence de voyage, l'agence de voyage peut exiger ses propres frais de réservation.

2.2. Conditions de paiement

Après son inscription, le voyageur reçoit la confirmation du voyage. Un acompte de 30% du montant total, min. CHF 300.-, est à verser dans les 10 jours après réception de la confirmation. Le solde doit être réglé au plus tard 35 jours avant le début du séjour. Pour les réservations de dernière minute faites moins de 36 jours avant le début du séjour, le prix total du séjour est à régler de suite. Les documents de voyage seront envoyés après réception du paiement intégral. Tous les frais bancaires sont à la charge du client.

Le client peut payer jusqu'à 50 % du prix du séjour, max. CHF 500.-/personne en chèques Reka.

Si le prix du voyage n'est pas payé dans les délais fixés, Eurotrek peut résilier le contrat. Dans ce cas, les frais d'annulation décrits au § 5.1. seront appliqués.

3. PRESTATIONS

Les prestations incluses dans le prix sont décrites dans le descriptif du programme, dans la partie « prestations ». Si les prestations ou le programme du séjour sont modifiés, le client sera informé avant de recevoir la confirmation du voyage.

Les trajets aller et retour ne sont compris dans aucune offre. Tous les transferts pendant le séjour sont inclus, dans la mesure où ils sont mentionnés sous « prestations ».

Il est prévu un exemplaire des documents de voyage par chambre. Les cartes et les informations générales seront mises à disposition dans la mesure du possible.

4. CHANGEMENTS DE PRIX OU DE PROGRAMME AVANT LE VOYAGE

Eurotrek se réserve le droit de modifier le prix du séjour, le programme du séjour ou certaines prestations avant le début du voyage, dans la mesure où cela serait indispensable pour des raisons imprévisibles ou inévitables. La répercussion sur le prix sera communiquée en même temps que le changement de programme ou de prestation.

Les prix peuvent être augmentés pour les raisons suivantes : si les frais de transports, les taxes ou les redevances augmentent après confirmation du séjour, ou si le taux de change varie considérablement. L'augmentation du prix sera communiquée maximum 3 semaines avant le début du contrat. L'augmentation du prix sera répercutée en conséquence sur le prix total du voyage.

Si l'augmentation du prix devait atteindre plus de 10% du prix total, ou que le changement de programme devait conduire à une modification essentielle du contrat, Eurotrek en fera part au voyageur dès que possible. Le voyageur peut accepter les modifications, participer à un voyage de remplacement ou annuler le contrat. Dans ce cas précis, les sommes déjà versées seront remboursées intégralement. Aucune indemnité supplémentaire ne sera versée.

5. ANNULATION DU FAIT DU CLIENT / LEGERES MODIFICATIONS / MODIFICATIONS DE RESERVATION / PERSONNE DE REMPLACEMENT

La date de modification ou d'annulation correspond au jour ouvré de réception par Eurotrek de l'information ; pour les samedis, dimanches et jours fériés, c'est le jour ouvré suivant qui fait foi (ceci vaut également pour les informations communiquées par mail, par message déposé sur le site internet, par message vocal etc.).

5.1. Annulation du fait du client

Le client peut annuler le séjour réservé à tout moment avant le début du voyage. Une annulation écrite doit parvenir à Eurotrek. Des frais de dossier d'un montant de CHF 40.- par personne (max. CHF 80.-) seront exigés. Aux frais de dossier, s'ajouteront des frais d'annulation calculés suivant un pourcentage du montant total :

Les conditions d'annulation suivantes s'appliquent au vélo et aux randonnées pédestres :

Jusqu'à 29 jours avant le début du séjour :	20 %
28–15 jours avant le début du séjour :	50 %
14–08 jours avant le début du séjour :	70 %
07–01 jours avant le début du séjour :	90 %
0 jour avant le début du séjour / No-show:	100%

Les commandes pour le transport des bagages peuvent être annulées sans frais jusqu'à 5 jours ouvrables avant l'arrivée. Dans ces cas, seule les frais de réservation est due. En cas d'annulation ultérieure, le premier transport des bagages et les frais de réservation seront facturés.

5.2. Légères modifications

Si le client réclame de petites modifications après confirmation de la réservation (par exemple : transferts, nuits supplémentaires, location de vélo), un supplément de CHF 30.- par modification sera exigé.

5.3. Modifications de réservation

Si le client souhaite modifier les dates, la durée ou la destination du voyage, le type de transport, le type de logement, la catégorie etc. , Eurotrek s'efforce de satisfaire ses demandes. Si Eurotrek peut satisfaire la requête, la modification de la réservation sera traitée à la fois comme une annulation selon le § 5.1 et une nouvelle inscription. Les frais d'annulation indiqués au § 5.1 et les coûts des nouvelles prestations réservées, seront facturés au client.

5.4. Personne de remplacement

Le client a le droit de nommer une personne de remplacement qui apparait dans le contrat. Le voyageur et la personne de remplacement se portent tous deux garants de l'acquittement du prix du voyage et des frais supplémentaires éventuels. La personne de remplacement doit remplir les conditions du voyage. Des frais de traitement de CHF 40.- par personne (max. CHF 80.-) seront exigés. Un surcoût peut apparaître en cas de changement de voyageur, qui sera à verser par le client ou la personne de remplacement.

6. ANNULATION DU FAIT D'EUROTREK

Pour certains séjours, un nombre minimum de participants est indiqué dans le descriptif du séjour. Si le nombre minimum de participants n'est pas atteint, Eurotrek se réserve le droit d'annuler le séjour au plus tard 2 semaines avant le début du séjour. Les frais déjà versés seront, moins les frais et coûts de l'assurance voyage, intégralement remboursés. Aucune indemnité supplémentaire ne sera versée.

Si le déroulement du séjour risque d'être compromis, considérablement compliqué, voire rendu impossible pour cause de force majeure, de mesures officielles, d'agitations politiques, de grèves ou autre complications imprévisibles et inévitables, Eurotrek peut annuler le voyage. Les frais déjà versés seront, moins les frais et coûts de l'assurance voyage, intégralement remboursés. Aucune indemnité supplémentaire ne sera versée.

Eurotrek se réserve le droit d'annuler le voyage d'un client, s'il y a une raison légitime (par exemple : s'il est clair que le client ne remplit pas les conditions de participation). Dans ce cas, les frais d'annulation décrits au § 5.1. seront appliqués.

7. CONDITIONS DE PARTICIPATION ET OBLIGATION DE COLLABORATION

Le voyageur doit remplir les conditions du séjour réservé. Pour les séjours en liberté, un programme quotidien recommandé est adressé à chaque client. Le voyageur décide si sa condition physique et/ou l'environnement (météo etc...) permettent de participer aux activités prévues et si le programme lui est adapté. Dans les groupes guidés, le participant doit informer le guide de ses difficultés. Les consignes du guide-accompagnateur doivent être suivies/s'appliquent dans tous les cas.

Si le voyageur ne peut pas suivre l'activité du jour pour des raisons personnelles ou des conditions météorologiques et qu'il prend un moyen de transport pour rejoindre l'étape suivante, qui n'est pas inclus dans le prix du séjour, ces frais lui sont imputés.

Si un participant à un séjour en groupe devait déranger constamment le groupe, mettre sa vie en danger, celle d'un autre participant, ou celle d'un tiers, le guide-accompagnateur peut exclure le participant du séjour. Le prix du voyage ne sera pas remboursé et les éventuels frais supplémentaires occasionnés seront à la charge du voyageur exclus.

Le voyageur est responsable du matériel loué ou mis à sa disposition. En cas de dégât, il est indispensable d'en informer sans attendre le responsable du groupe ou les personnes indiquées dans les documents reçus. Le participant est responsable des dégâts causés de son fait.

Si le voyageur ne peut pas participer à une activité (partiellement ou totalement), le prix du séjour ne sera pas remboursé.

8. PRESCRIPTIONS D'ENTREE SUR LE TERRITOIRE ET REGLES/DISPOSITIONS SANITAIRES

Pour les séjours avec Eurotrek, les citoyens suisses et du Lichtenchtein ont besoin d'un passeport ou d'une pièce d'identité en cours de validité. Les citoyens des autres pays s'informent dans leur ambassade sur les dispositions en vigueur et doivent apporter leurs pièces d'identité.

9. CHANGEMENTS DE PROGRAMME PENDANT LE SEJOUR

Des conditions météorologiques ou d'autres circonstances peuvent amener à des changements de programme. Eurotrek se réserve le droit de modifier le programme lorsque des circonstances imprévisibles ou inévitables le nécessitent. Cependant, Eurotrek s'efforce de proposer des prestations similaires de remplacement. Si cette prestation devait engendrer des coûts trop élevés ou un investissement excessif, Eurotrek peut refuser de la prendre à sa charge. Dans ce cas, les coûts supplémentaires sont à la charge des voyageurs. Idem en cas de force majeure.

10. INTERRUPTION DU SEJOUR OU PRESTATIONS NON SUIVIES

Si le voyageur interrompt le séjour plus tôt que prévu ou qu'il ne participe pas à toutes les prestations réservées, le prix du voyage ne peut pas être remboursé. Les coûts éventuels qui en découleraient (par exemple : pour le transport du retour) sont à la charge du participant. Eurotrek conseille de souscrire à une assurance-voyage.

11. RECLAMATIONS PENDANT LE VOYAGE, REVENDICATIONS

Si un client dépose une réclamation pendant le voyage ou subit des dommages, il doit immédiatement informer les représentants sur place. Si ceux-ci ne sont pas joignables, le client doit informer directement Eurotrek. S'il n'y a pas de solution ou qu'elle est insuffisante, il est nécessaire de réclamer une attestation au guide-accompagnateur ou au représentant sur place. Le guide-accompagnateur ou le représentant sur place ne sont pas autorisés à accepter les revendications au nom de la société Eurotrek.

Les réclamations sont à faire parvenir par écrit à Eurotrek dans une période de 30 jours après la fin du voyage contracté. Si le participant n'a pas signalé sur place les manques, les dégâts subis etc. et n'a pas de confirmation des représentants sur place ou n'a pas fait valoir ses revendications dans le délai des 30 jours après la fin du voyage contracté, le participant perd son droit de réclamation.

12. RESPONSABILITE

12.1. Généralités

La responsabilité d'Eurotrek est pleine et entière dans le cadre du respect des dispositions légales et des accords internationaux.

12.2. Clauses de non-responsabilité

Eurotrek n'est pas responsable dans les cas suivants en particulier (liste non-exhaustive):

- Quand le dégât est dû à un oubli du client avant ou pendant le voyage (par exemple : équipement insuffisant, non-respect des consignes du guide-accompagnateur ou des remarques contenues dans les documents, mauvaise estimation de ses capacités).
- Les dégâts en raison de force majeure ou circonstances qui, malgré les précautions prises par Eurotrek ou par le prestataire, étaient imprévisibles ou inévitables.
- Les dégâts en raison de la négligence imprévisible ou inévitable d'un tiers qui n'est pas associé à l'exécution du contrat.

12.3 Objets de valeur et équipement personnel

Si le voyageur utilise son propre équipement, il en est intégralement responsable notamment pour le transport, la bonne utilisation et le respect des mesures conservation. Cela concerne principalement les cyclistes. Eurotrek décline toute responsabilité pour ces objets, même s'ils sont confiés à Eurotrek pour des raisons de transferts, de stockage ou à d'autres fins.

12.4 Retard des moyens de transports publics

Eurotrek n'est pas responsable des retards des moyens de transports publics. Eurotrek conseille aux voyageurs de prendre en compte lors de la planification de leur voyage de possibles retards.

12.5 Manifestations pendant le voyage

Si le voyageur décide de prendre part à des manifestations ou excursions ne faisant pas partie du programme (prestations externes), la responsabilité d'Eurotrek n'est pas engagée. Eurotrek n'est pas responsable des prestations externes d'entreprises tiers.

12.6 Responsabilité hors-contrat

La responsabilité hors-contrat d'Eurotrek s'applique dans le respect des lois applicables et des accords internationaux. La responsabilité n'est engagée que dans le cadre des lois applicables.

12.7 Eventualités

Pour le temps des vacances inutilement consacré, vacances gâchées, dégâts causés par la frustration, Eurotrek n'est pas responsable.

13. GARANTIE

Eurotrek est un participant au fonds de garantie du secteur du tourisme suisse. Il garantit que les frais versés par le client sont en sécurité.

14. PROTECTION DES DONNÉES

Eurotrek informera les voyageurs sur les programmes et activités. Le voyageur a la possibilité d'annuler ce service à tout moment en écrivant à eurotrek@eurotrek.ch. Le voyageur peut exiger de consulter les données enregistrées ou la suppression de ses données.

15. ASSURANCES

Une assurance-annulation est obligatoire pour le voyageur. Elle n'est pas inclue dans le forfait du voyage. Le voyageur peut renoncer à souscrire à l'assurance s'il peut présenter une couverture d'assurance similaire. Le voyageur peut souscrire à une assurance-annulation ainsi qu'à une assurance-rapatriement chez Eurotrek. Les prestations de l'assurance sont conformes à la police d'assurance.

16. PRESCRIPTION

Toutes les revendications contre Eurotrek sont prescrites un an après la fin du voyage contracté. Les délais de prescription plus courts dans les lois applicables et accords internationaux ne s'annulent pas. Si les lois et accords internationaux contiennent des délais de prescription plus longs, impératifs et non amendables par contrat, alors ceux-ci sont applicables de plein droit.

17. MÉDIATEUR

En cas de litige, vous devez vous adresser au médiateur qui est soucieux de parvenir à un accord juste et équilibré. Contactez le médiateur à l'adresse suivante : médiateur du secteur touristique suisse, Etzelstrasse 42, 8038 Zürich.

18. DROIT APPLICABLE, TRIBUNAL COMPETENT

Le droit suisse est applicable aux relations juridiques entre le client et Eurotrek. Toute plainte contre Eurotrek relèvera uniquement du tribunal de la ville de Zürich (Suisse).

Les conditions de voyage et les clauses du contrat s'appliquent sous réserve des dispositions impératives et non amendables prévues dans le cadre de l'application des lois et des accords internationaux.

EMPREINTE

Responsable du contenu

Eurotrek AG, Lerzenstrasse 21, CH-8953 Dietikon, Telefon +41(0) 44 316 10 00,
Fax +41(0) 44 316 10 01, eurotrek@eurotrek.ch, **www.eurotrek.ch**

Conception graphique/réalisation :

frispirit.cc – büro für kommunikation
(Walter Friesenegger, Isabel Kobler, Petra Brudl, Sara Pidner)

Cartes

frispirit.cc (Isabel Kobler, Petra Brudl, Sara Pidner)

Images

Image de couverture : David Birri, www.davidbirri.com - BE! Tourismus AG
Andermatt Tourismus, Alain Perret, Andrea Badrutt, Ascona Locarno Turismo, Apizzicanella, BE-Tourismus, Benoit à la Guillaume. Christof Sonderegger, Christian Pfammatter, David Carlier, Fribourg Region – RawkingPhoto, Marc-André Marmillod, Pascal Gertschen, Frederic Huber, Grégoire Chappuis, Guillaume Megevand, Jurapark Aargau, Jacques Perler, Jungfrau Bahnen, Kurt Mueller, Lorenz A. Fischer, Markus Aebischer, Markus Buehler-Rasom, Marcus Gyger, Naturpark Beverin, ST-BAFU, Naturpark Thal, Naturpark Gantrisch, Naturpark Schaffhausen, Parc naturel régional Gruyère Pays d'Enhaut, Ronny Petraudin, Roland Gerth, Robiei Basodino, SwitzerlandTourism-By-line-ST-swiss-image.ch, SwiterlandTourism-BAFU, SCG UNESCO Palafittes, St. Gallen Bodensee Tourismus, André Meier, Schweizer Nationalpark – Hans Lozza, Sentiero Verzasca Lavertezzo, SBE Tourismus – David Birri, Stiftung Pro Kloster – St. Johann in Müstair, Tektonikarena Sardona, Ticino Turismo, Unesco Biosphäre Entlebuch, Vincent Bourrut, Valais-Wallis Promotion – Pascal Gertschen – Aminona Wildnispark Zürich Sihlwald.

Pour les images dont l'auteur n'est pas connu, les droits restent valables et seront remboursés selon nos conditions. Ce n'était pas possible d'identifier chaque photographe par son nom.

Imprimerie

Niederösterreichisches Pressehaus Druck- und Verlagsges. mbH, St. Pölten

Fautes d'impression, erreurs, modifications techniques ou autres ainsi que le changements dans la disponibilité des voyages sont réservés.

DÉCOUVREZ DIFFÉRENTES POSSIBILITÉS !

Bienvenue dans le monde des vacances d'Eurotrek.

Tant de possibilités

Il existe d'innombrables façons de se déplacer à pied, à vélo ou au fil de l'eau. Découvrez dans notre Best Of les plus beaux circuits cyclistes et pédestres d'Europe. Vous trouverez plus de séjours, des témoignages de retours de voyage et des informations complémentaires sur notre site internet.

www.eurotrek.ch

Consultation et vente

COMMANDEZ D'AUTRES CATALOGUES EN ALLEMAND :

Tel.: 044 316 10 00
eurotrek@eurotrek.ch
www.eurotrek.ch

Eurotrek AG
Lerzenstrasse 21
CH-8953 Dietikon

REISEGARANTIE