

Wandern **9 Tage / 8 Nächte oder 7 Tage / 6 Nächte****Anreisetermine** täglich 01.03. – 31.10.**Saison 1:** 01.03. – 31.05. | 01.09. – 31.10.**Saison 2:** 01.06. – 31.08.

Teilnehmerzahl: mind. 2 Personen

Anreise/Parken/Abreise

- Flughafen Paris und per Bahn in ca. 3,5 bis 4 Stunden nach Paimpol (1x umsteigen).
- Parken: kostenlose, unbewachte Parkplätze gegenüber des Starthotels, keine Vorreservierung.
- Rückreise per Bus über Lannion in ca. 1 Stunde nach Paimpol (www.tibus.fr). Von dort weiter per Bahn.

Preise

	Kat. A	Kat. B
9/8 Buchungscodes FR-BRWPP	-09A	-09B
Saison 1	1'425.-	1'165.-
Saison 2	1'549.-	1'225.-
Zuschlag EZ	615.-	469.-
Zuschlag Alleinreisende	139.-	139.-
7/6 Buchungscodes FR-BRWPP	-07A	-07B
Saison 1	1'065.-	859.-
Saison 2	1'165.-	915.-
Zuschlag EZ	455.-	329.-
Zuschlag Alleinreisende	125.-	125.-

Kategorie A: schöne 3***-Hotels in Strandlage oder am Hafen, teilweise mit Meerblick (franz. Klassifizierung) Kategorie B: schöne 2**-, und teils 3***-Hotels, teilweise in Strandlage oder am Hafen (franz. Klassifizierung)

Zusatznächte auf Anfrage in allen Etappenorten**Leistungen****Enthalten**

- 8 bzw. 6 Übernachtungen in der gewählten Kategorie, inkl. Frühstück
- 5 x bzw. 3 x Abendessen (1x Paimpol/Tréguier, 2x Perros-Guirec, bzw. 2x Ploumanach)
- Gepäcktransfer
- Taxitransfer am 3. Tag
- Bestens ausgearbeitete Routenführung
- Ausführliche Reiseunterlagen 1x pro Zimmer
- Service-Hotline

Optional

- Organisierter Rücktransfer von Ploumanach oder Perros-Guirec nach Paimpol, CHF 145.-/Fahrt (Sonn- und Feiertag CHF 185.-), Vorreservierung erforderlich, zahlbar vorab.

Hinweis

- Kurtaxe, soweit fällig, nicht im Reisepreis enthalten
- Bus- und Schifffahrten, ca. CHF 17.-/Person, zahlbar vor Ort
- Zusatznächte in Ploumanach nur bei 9 Tagestour buchbar

Tourencharakter

Gemütliche Wanderungen auf Feldwegen, Nebenstrassen und Dünen. Teilweise als „Grand Route“ markiert. Die Tagesetappen können individuell angepasst werden und daher reicht eine gute Grundkondition.







DIE STEILKÜSTEN DER BRETAGNE

Zerklüftete Küsten und ländliches Leben.





Man sagt, dass in der Bretagne das Meer eine Liebesbeziehung mit dem Land geschlossen hat. So dringt im Rhythmus der Gezeiten das Meer täglich tief in das Landesinnere ein. 350 km Küstenlinie der „Côtes d'Armor“ liegen tief zerklüftet im Norden der Bretagne. Sie ist Heimat unzähliger Seevögel, Wildblumen und einer reichen wie geheimnisumwitterten Geschichte. Ihre Wanderung führt von Ost nach West, fast ausschliesslich auf alten Zöllnerpfaden von der Goëlo-Küste zur rosa Granitküste, der „Côte de Granit Rose“. Meistens folgen Sie der Küste, doch Einblicke ins ländliche Leben kommen nicht zu kurz: Artischockenfelder am Meer, ein Leuchtturm zwischen einem Dorf und einem Blumenkohlfeld, Traktoren auf den Feldern, Seetang als Dünger und mehr. Zahlreiche Buchten laden zum Schwimmen ein.

**1. Tag: Anreise nach Paimpol****2. Tag: Rundwanderung Île de Bréhat**

 ca. 2,5 h  8 km  100 m  100 m

Wählen Sie zwischen der Besichtigung der Beaufort Abtei (13. Jhd.) und einer Rundwanderung auf der Blumeninsel Bréhat. Dort gedeihen exotische Pflanzen aus aller Welt, die einst von den Seefahrern auf die Insel gebracht wurden: Hortensien in den prächtigsten Farben, Mimosen, Lorbeer- und Eukalyptusbäume u.v.m. (kurze Bootsfahrt).

3. Tag: Paimpol – Tréguier

 ca. 5 h  17 km  200 m  200 m





Per Taxi zur Spitze der Halbinsel nach Sillon de Talbert. Von hier startet Ihre Wanderung entlang der wunderbaren Küste bis nach Tréguier am Fluss Jaudy, wo Sie übernachten werden.

4. Tag: Tréguier – Port-Blanc

 ca. 4,5 bis 7 h  19 km  320 m  350 m

Die Tour rund um die Plougrescant Halbinsel begeistert alle Naturfreunde. Zahllose Wildblumen wie Heidekraut, Ginster, Orchideen, Mohn und Seekohl befinden sich entlang der Route. In Port-Blanc können Sie ein Bad im Meer nehmen, einen Spaziergang am Sandstrand oder den Sonnenuntergang von der Hotelterasse geniessen.

5. Tag: Port-Blanc – Perros-Guirec

 ca. 4,5 h  15 km  200 m  190 m





Der Pfad an der Küste führt durch zahlreiche kleine Siedlungen nach Perros-Guirec. In den Gärten der Bretagne blühen das ganze Jahr über herrliche Blumen wie Mimosen, Kamelien, Geranien und viele mehr. Sie übernachten in Perros-Guirec, einem bekannten Ferienort der Nordbretagne mit einem Bilderbuchhafen.

6. Tag: Rundwanderung „Sept Îles“

 ca. 5,5 h  14 km  220 m  280 m





Gegenüber von Perros-Guirec liegt das älteste Vogelschutzgebiet Frankreichs, die „Sieben Inseln“ mit Pinguinen, Tölpeln und weiteren Arten. Sie sollten die Insel bereits früh am Morgen besuchen, damit Sie am Nachmittag Ihre Wanderung entlang der Küste der „rosaroten Granitsteine“ mit ihren bizarren Felsformationen geniessen können. Für Gäste der 7-Tagestour empfehlen wir noch eine Wanderung nach Ploumanach.

7. Tag: Perros-Guirec – Ploumanach**Abreise bei 7-Tagestour ab Perros-Guirec**

 ca. 1,5 h  7 km  50 m  80 m

Sie wandern gemütlich am Strand und erkunden die Steinkolosse mit Namen wie „Hase“, „Teufelsschloss“ oder „Schildkröte“ und bestaunen den Blick auf eine der Klippeninseln mit ihrem Schloss Costaérès, dessen Besitzer Didi Hallervorden ist.

8. Tag: Rundwanderung „Trégastel“

 ca. 3,5 h  12 km  80 m  80 m

Wanderung zur Gezeitenmühle „tide mille“ bis zur Insel Renote und weiter nach La Grève Blanche. Ihr Weg führt Sie entlang der GR34 bis ans Meer, wo Sie traumhafte Ausblicke geniessen. Danach geht es wieder ins Landesinnere zurück nach Ploumanach.

9. Tag: Abreise oder Verlängerung