

Eurotrek



★★★★★ (1)

WANDERFERIEN VIA ENGIADINA

Wandern: Via Engiadina

Höhenwege am Inn

Über 800 Gletscher speisen den Inn, der am Malojapass seinen Anfang nimmt. Auf malerischen Höhenwegen folgt die Via Engiadina dem Lauf dieses Flusses. Sie passieren Silvaplana und St. Moritz und bestaunen die strahlenden Gletscher der nahen Bernina-Gruppe.

Die touristischen Zentren lassen Sie bald hinter sich und Sie wandern durch verträumte Bergdörfer hin zur unberührten Berglandschaft des Schweizer Nationalparks. Seit mehr als 100 Jahren nimmt die Natur in der südöstlichsten Ecke der Schweiz ungestört ihren Lauf und so folgen Sie der Via Engiadina durch eine Berglandschaft die ihresgleichen sucht.



13 Tage / 12 Nächte



Individuelle Einzeltour

Zur Online-Version



TOURENVERLAUF





TAG
1

Anreise nach Maloja

TAG
2

Maloja – Silvaplana

Von Silvaplana aus geht es bergauf nach Grevalsalvas. Die idyllische Sonnenterrasse war Drehort für den Heidi-Film in den 80er Jahren und man kann sich gut vorstellen, dass der Geissen-Peter hinter der nächsten Ecke wartet. Anschliessend Abstieg nach Sils und weiter nach Silvaplana.

 ca. 4 h  ca. 15 km  635 m  635 m

TAG
3

Silvaplana – Celerina

Ein sonniger Höhenweg führt Sie zur Alp Suvretta. Unten im Tal rückt bereits Sankt Moritz ins Bild. Die zahlreichen Seilbahnen in diesem Gebiet sind Zeugen der langen Geschichte des Wintersportorts. Sie erreichen den See Lej Alv und schweben danach von der Seilbahnstation Marguns hiunter ins Tal in den Etappenort Celerina.

 ca. 5 h  ca. 15 km  990 m  535 m

TAG
4




Celerina – Bever

Mit der Seilbahn zurück nach Marguns. Ein steter Abstieg führt Sie heute nach Bever. Sie wandern oberhalb von Samedan vorbei und können auf dem Flugfeld Starts und Landungen der Privatjets beobachten, die das ganze Jahr durch internationalen Jet-Set nach St. Moritz bringen.

 ca. 3 h  ca. 10 km  270 m  830 m


TAG
5**Bever – Zuoz**

Sie steigen wieder in die Höhe und geniessen die Fernsicht auf die Dörfer des Engadins, die einer Perlenkette gleich vor Ihnen liegen. La Punt und Madulain ziehen unter Ihnen vorbei. Der Etappenort Zuoz erwarten Sie stattliche, fast palastartige Patrizierhäuser mit aufwendig bemalten Fassaden.

 ca. 3.5 h  ca. 10 km  570 m  560 m

TAG
6**Zuoz – Zernez**

Mehrere Auf- und Abstiege stehen heute auf dem Programm und machen die Wanderung zu einer der anstrengendsten Etappen. Kurz nach Brail verengt sich das Tal, bis Sie in Zernez das Tor zum Schweizer Nationalpark erreichen.

 ca. 5.5 h  ca. 20 km  640 m  890 m


TAG
7**Zernez – Lavin**

Eine kurze und weitgehend flache Wanderung, die Sie am Ende des Tages wieder zurück nach Zernez führt. Im Talboden zieht der Inn seinen Lauf und gelegentlich ziehen darauf bunte Rafting-Boote an Ihnen vorbei. Eine kurze Pause in Susch und danach ein leichter Endspurt nach Lavin. Von hier mit der Bahn zurück nach Zernez zur Übernachtung.

 ca. 3.5 h  ca. 15 km  400 m  440 m





TAG
8**Lavin – Guarda**

Bahnfahrt zurück nach Lavin. Unzählige Seitentäler zweigen im Unterengadin vom Inntal ab und führen Sie zu idyllischen Alpen und zu verspielt vor sich hin plätschernden Flüssen. Ziel des heutigen Tages ist das hübsche Dorf Guarda, das als eine der schönsten Siedlungen im Engadin gilt.

 ca. 5 h  ca. 15 km  1'015 m  795 m

TAG
9**Guarda – Ardez**

Wild und zerklüftet türmt sich die Bündner Bergwelt im Val Tuoi rund um Sie herum auf. Lassen Sie sich von den Orchideen und Wildblumen am Wegrand nicht den Kopf verdrehen, denn auch das Ziel der Wanderung hat einiges zu bieten. Ardez verfügt über einen historischen Ortskern, in dem nie ein Gebäude den Flammen zum Opfer gefallen ist. Über dem Dorf thront von weit her sichtbar die Ruine der Burg Steinsberg.

 ca. 4.5 h  ca. 15 km  660 m  890 m

TAG
10**Ardez – Ftan**

Morgens ein steiler Anstieg zurück zur Via Engiadina und dann folgen Sie dem Höhenweg ins idyllische Val Tasna. Auf der anderen Talseite breiten Sie sich die Gipfel von Piz Madlain und Piz Pisoc vor Ihnen aus. Ein letzter Anstieg bringt Sie zur Bergstation von Prui. Von hier schweben Sie mit dem Sessellift hinunter ins Tal nach Ftan.

 ca. 4.5 h  ca. 15 km  890 m  260 m





TAG
11**Ftan – Sent**

Seilbahnfahrt nach Prui. Es folgt eine eindrückliche Höhenwanderung vorbei an den Gipfeln von Piz Minschun und Piz Champatsch. Kleinere Sessellifte und Pisten säumen in diesem kleinen Skigebiet den Wegrand. Am Ende des Tages ein langer Abstieg ins Dorf Sent. Mehrmals wurde dieses Dorf im Zuge von Kriegen und Grenzstreitigkeiten niedergebrannt.

 ca. 3.5 h  ca. 15 km  225 m  860 m



TAG
12**Sent – Tschlin**

Das Val Sinestra wurde bereits mehrmals für seine Blumenpracht ausgezeichnet. Vorbei an der kleinen Siedlung Vnà und durch den Tobel von Palü und dann erreichen Sie das malerische Dorf Tschlin mit seinem gut erhaltenen Ortskern.

 ca. 4.5 h  ca. 15 km  615 m  540 m

TAG
13**Tschlin – Vinadi | Abreise**

Die letzte Etappe der Via Engadina führt Sie bis an die Grenze zu Tirol. Einsam liegt hier die Festung Finstermünz am Inn und markiert das Ende Ihrer Wanderung durch das Engadin. Nach Ankunft in Vinadi mit dem Bus nach Scuol.

 ca. 3.5 h  ca. 10 km  330 m  790 m

TOURENCHARAKTER

Eine aussichtsreiche Höhenwanderung für Geniesser. Um die Etappenorte zu erreichen, können An- und Abstiege nicht vermieden werden. Dafür benötigen Sie gute Grundkondition. Trittsicherheit ist für die Bergwanderwege im Engadin gefordert.

Mehr Informationen über die Region finden Sie [hier](#).

Die Via Engiadina bei SchweizMobil

- [Details zur Route](#)
- [Detailkarte bei SchweizMobil](#)

Die Via Engiadina in der Region Engadin St. Moritz

- [Detailinformationen](#)
- [Weitwanderungen im Engadin](#)



PREISE & TERMINE

ANREISEORT: MALOJA

Saison 1

12.06.2021 - 03.07.2021 | 18.09.2021 - 11.10.2021 |
täglich

Saison 2

04.07.2021 - 17.09.2021 |
täglich

Via Engiadina, Gesamt 13 Tage, CH-GRWMV-13X

Basispreis	1'699.-	1'799.-
Zuschlag Einzelzimmer	549.-	549.-

Kategorie: 4 x Mittelklassehotels, 4****-Hotel in Bever und Celerina

ZUSATZNÄCHTE

ANREISEORT: MALOJA

Saison 1

12.06.2021 - 03.07.2021 | 18.09.2021 - 11.10.2021 |
täglich

Saison 2

04.07.2021 - 17.09.2021 |
täglich

Maloja

Zusatznacht im Einzelzimmer (ÜF)	145.-	145.-
Zusatznacht im Doppelzimmer (ÜF)	105.-	105.-

Vinadi / Scuol

Zusatznacht im Doppelzimmer (ÜF)	75.-	75.-
Zusatznacht im Einzelzimmer (ÜF)	115.-	115.-

Unsere Leistungen

Preis

Reiseunterlagen nur digital (Abschlag pro Zimmer)

-30.-

Preise pro Person in CHF

LEISTUNGEN & INFOS

Leistungen

Enthalten:

- 12 Übernachtungen inkl. Frühstück
- Tägliche Gepäcktransfers
- Kosten für Gepäckübernahme am Bahnhof
- Seilbahnfahrten laut Programme
- Bestens ausgearbeitete Routenführung
- Ausführliche Reiseunterlagen (1 x pro Zimmer)
- GPS-Daten verfügbar
- Service-Hotline

Hinweis:

- Kurtaxe, soweit fällig, nicht im Reisepreis enthalten.
- Bahnfahrten Lavin – Zernez (retour) nicht im Reisepreis inbegriffen. Ca. CHF 6.- mit Halbtax.
- Busfahrt Vinadi – Scuol-Tarasp nicht im Reisepreis inbegriffen. Ca. CHF 7.- mit Halbtax.
- Busfahrt Scuol-Tarasp – Ardez nicht im Reisepreis inbegriffen. Ca. CHF 3.- mit Halbtax.

Infos

Anreise / Parken / Abreise:

- Kostenpflichtige Parkplätze in St. Moritz und per Bus nach Maloja. CHF 12.- pro Tag.
- Rückreise per Bus und Bahn via Scuol und Samedan nach Maloja. Dauer: ca. 3 Stunden.

Reiseunterlagen

Reiseunterlagen "analog"

Standardmässig ist bei Ihrer Reise ein Reiseunterlagenpaket enthalten, welches wir Ihnen vorab zukommen lassen. Folgende Unterlagen helfen Ihnen, sich vor Ort zu orientieren:

- Reiseprogramm mit allen organisatorischen Details.
- Reiseführer vom Veloland Schweiz
- Übersichtskarten der Rad- oder Wanderstrecke
- Detailkarten der Etappenorte
- Detailprogramm zu den einzelnen Etappen

Reiseunterlagen "digital"

Wenn Sie bei der Buchung die Option "digitale Reiseunterlagen" wählen, stellen wir Ihnen alle Dokumente für Ihre Reise digital zur Verfügung.

Vorab erhalten Sie ein kleines Unterlagenpaket mit folgenden Inhalten:



- Beschreibung zur Handhabung der nötigen Apps
- Gepäckanhänger
- allfällige Voucher

Unterwegs orientieren Sie sich problemlos mit der App von SchweizMobil und anderen frei zugänglichen Hilfsmitteln. Hintergrundinformationen und alle weiteren Unterlagen werden elektronisch zugestellt und können vorab auf Ihr Handy geladen werden.

Da bei dieser Option Ressourcen und Kosten gespart werden, erhalten Sie einen **Abschlag von CHF 30.- pro Zimmer.**

KONTAKT & BUCHUNG

Sie haben noch Fragen zur Reise? Wir helfen Ihnen gerne und freuen uns auf Ihre Anfrage.

 +41 443161000
 eurotrek@eurotrek.ch

Jetzt buchen

