

# Eurotrek




★★★★★ (2)

## VELOFERIEN ALPENPANORAMA-ROUTE BODENSEE, APPENZELL & GLARUS

Velo: Alpenpanorama-Route

### Atemberaubende Pässefahrt

Die Alpenpanorama-Route traversiert pass- und schluchtenreich das nördliche Alpenvorland mit seinen traditionsreichen Kulturen, Siedlungen und Alpwirtschaften. Die konditionell anspruchsvolle Fahrt ist rennvelotauglich und sportliche Radler werden mit grandiosen Ausblicken belohnt.



4 Tage / 3 Nächte



Individuelle Einzeltour

Zur Online-Version






# TOURENVERLAUF

TAG  
1

## Anreise nach Rorschach | Rorschach – Appenzell

Gepäckabgabe in Rorschach oder Romanshorn. Ein stetes Auf und Ab im hügeligen Appenzellerland; «jedes zweite Haus eine Beiz», sagt man. Es ist ein eigentümliches und friedliches Bauernland, eine fein gegliederte Landschaft am Fusse des Säntis, geprägt von urtümlichem Dialekt und schalkhaftem Witz.




 ca. 60 km     1'165 m     780 m

---

TAG  
2

## Appenzell – Weesen

Waldreicher und herber das Toggenburg. Eine gekerbte, bucklige Landschaft, wo einst das Wasser über Tod und Arbeit gebot. Unten das Schwemmland Linthebene, «Ziegerland» mit gewaltigen Kalkwänden.




 ca. 65 km     1'010 m     1'370 m

---

TAG  
3

## Weesen – Linthal

Zur Abwechslung eine gemütliche Etappe. Erster Stopp ist Glarus: einst eine Textilgend mit Weltbedeutung. Der Linth entlang weiter durch die Glarner Bergwelt in den charmanten Etappenort Linthal.




 ca. 35 km     320 m     100 m

---

TAG  
4

## Linthal – Altdorf | Abreise

Im Aufstieg zum Klausenpass der Urnerboden, die grösste Schweizer Alp, und ennet des 1948 Meter hohen Passes das Schächental, eine Berglandschaft mit traditioneller, landwirtschaftlicher Stufenwirtschaft.

 ca. 50 km     1'380 m     1'570 m

---

# TOURENCHARAKTER

Die Königsroute im Veloland Schweiz. Die Fahrt vom Bodensee zum Genfersee führt über mehrere Pässe und ist gut für Rennvelos geeignet. Die Varianten sind gemütlicher – ein Elektrovelo oder gute Grundkondition werden dennoch empfohlen.

## Die Alpenpanorama-Route bei SchweizMobil

- [Details zur Route](#)
- [Detailkarte bei SchweizMobil](#)



# PREISE & TERMINE

## ANREISEORT: RORSCHACH

### Saison 1

12.06.2021 - 03.07.2021 | 18.09.2021 - 17.10.2021 |  
täglich

### Saison 2

04.07.2021 - 17.09.2021 |  
täglich

## Alpenpanorama-Route Bodensee, Appenzell & Glarus, CH-OSRRA-04X

Basispreis	459.-	475.-
Zuschlag Einzelzimmer	125.-	125.-

Kategorie: Mittelklassehotels

# ZUSATZNÄCHTE

## ANREISEORT: RORSCHACH

### Saison 1

12.06.2021 - 03.07.2021 | 18.09.2021 - 17.10.2021 |  
täglich

### Saison 2

04.07.2021 - 17.09.2021 |  
täglich

## Rorschach

Zusatznacht im Doppelzimmer (ÜF)	115.-	115.-
Zusatznacht im Einzelzimmer (ÜF)	155.-	155.-

## Altdorf

Zusatznacht im Doppelzimmer (ÜF)	85.-	85.-
Zusatznacht im Einzelzimmer (ÜF)	125.-	125.-

# Unsere Leihräder

Preis

---

Elektrovelo	189.-
Countrybike 27-Gang Unisex	95.-

# Unsere Leistungen

Preis

---

Reiseunterlagen nur digital (Abschlag pro Zimmer)	-30.-
---	-------

Preise pro Person in CHF

# LEISTUNGEN & INFOS

## Leistungen

### Enthalten:

- 3 Übernachtungen inkl. Frühstück
- Tägliche Gepäcktransfers
- Kosten für Gepäckübernahme am Bahnhof
- Bestens ausgearbeitete Routenführung
- Ausführliche Reiseunterlagen (1 x pro Zimmer)
- GPS-Daten verfügbar
- Service-Hotline

### Hinweis:

- Kurtaxe, soweit fällig, nicht im Reisepreis enthalten.

## Infos

### Anreise / Parken / Abreise:

- Parken am Bahnhof Rorschach. CHF 5.- pro Tag.
- Rückreise per Bahn über Zug und Zürich nach Rorschach. Dauer: ca. 3 h.

## Reiseunterlagen

### Reiseunterlagen "analog"

Standardmässig ist bei Ihrer Reise ein Reiseunterlagenpaket enthalten, welches wir Ihnen vorab zukommen lassen. Folgende Unterlagen helfen Ihnen, sich vor Ort zu orientieren:

- Reiseprogramm mit allen organisatorischen Details.
- Reiseführer vom Veloland Schweiz
- Übersichtskarten der Rad- oder Wanderstrecke
- Detailkarten der Etappenorte
- Detailprogramm zu den einzelnen Etappen

### Reiseunterlagen "digital"

Wenn Sie bei der Buchung die Option "digitale Reiseunterlagen" wählen, stellen wir Ihnen alle Dokumente für Ihre Reise digital zur Verfügung.

Vorab erhalten Sie ein kleines Unterlagenpaket mit folgenden Inhalten:

- Beschreibung zur Handhabung der nötigen Apps
- Gepäckanhänger
- allfällige Voucher

Unterwegs orientieren Sie sich problemlos mit der App von SchweizMobil und anderen frei zugänglichen Hilfsmitteln. Hintergrundinformationen und alle weiteren

Unterlagen werden elektronisch zugestellt und können vorab auf Ihr Handy geladen werden.

Da bei dieser Option Ressourcen und Kosten gespart werden, erhalten Sie einen **Abschlag von CHF 30.- pro Zimmer.**

# KONTAKT & BUCHUNG

Sie haben noch Fragen zur Reise? Wir helfen Ihnen gerne und freuen uns auf Ihre Anfrage.



+41 443161000



euotrek@euotrek.ch

**Jetzt buchen**

