

# Eurotrek



★★★★★ (5)

## VELOFERIEN HERZROUTE OST RAPPERSWIL - RAPPERSWIL - RORSCHACH

Velo: Herzroute

### Eine runde Sache

12'000 Höhenmeter werden bei der Fahrt durch das Schweizer Voralpenland zwischen Genfersee und Bodensee überwunden. Was auf den ersten Blick nach einer irrwitzigen Routenwahl aussieht, macht bei näherer Betrachtung durchaus Sinn: Einige der schönsten Altstädte der Schweiz, prunkvolle Bauernhäuser und funkelnde Seen liegen am Wegrand, während die schneebedeckten Alpengipfel im Hintergrund für das richtige Panorama sorgen. Die Herzroute zählt zu den Klassikern im Schweizer Veloland und in Verbindung mit einem kraftvollen E-Bike wird die Route mit der krummen Nummer 99 dann doch zu einer runden Sache.



4 Tage / 3 Nächte



Individuelle Einzeltour

### Zur Online-Version





# TOURENVERLAUF

TAG  
1

## Anreise nach Rapperswil | Rapperswil – Wattwil/Lichtensteig

Feuchtgebiete und Hügellandschaften prägen das Zürcher Oberland. Die Flanken des Bachtels bieten einen herrlichen Blick über den Zürichsee und in die Alpen. Anschliessend ins Tösstal, eine wenig bekannte Ecke des Kantons Zürich. Über das voralpine Goldingertal und den Ricken ins Toggenburg.



ca. 55 km     1'250 m     1'050 m

---

TAG  
2

## Wattwil/Lichtensteig – Herisau

Die intimen Kammern des Toggenburgs als Höhepunkte. Mit Krinau und Libingen werden zwei unbekannte Perlen besucht. Nach der Thurquerung strahlt bei guter Sicht der Säntis in seiner ganzen Pracht. Eindrückliche Ankunft im Appenzellerland, bevor der Etappenort Herisau angefahren wird.



ca. 55 km     1'200 m     1'050 m

---

TAG  
3

## Herisau – Altstätten

Ein intensives Stück Ostschweiz, einen starken Einblick ins Appenzellerland und die Alpsteinkulisse. Spannender Kontrast zwischen Rheintal und- Etappenort Altstätten. Anspruchsvolle Topografie und abwechslungsreiche Landschaft machen die Etappe zu einer der vielseitigsten.

ca. 45 km     950 m     1'200 m

---

TAG  
4

## Altstätten – Rorschach/Romanshorn | Abreise

Aussichtspunkt «St. Anton» mit grandioser Aussicht vom Bodensee über das Rheintal in die Vorarlberger Alpen belohnt. Über Walzenhausen und Rheineck erreicht die Herzroute die Hafenstadt Rorschach. Nach Ankunft in Rorschach individuelle Abreise.

ca. 40 bis 55 km     1'020 m     1'080 m

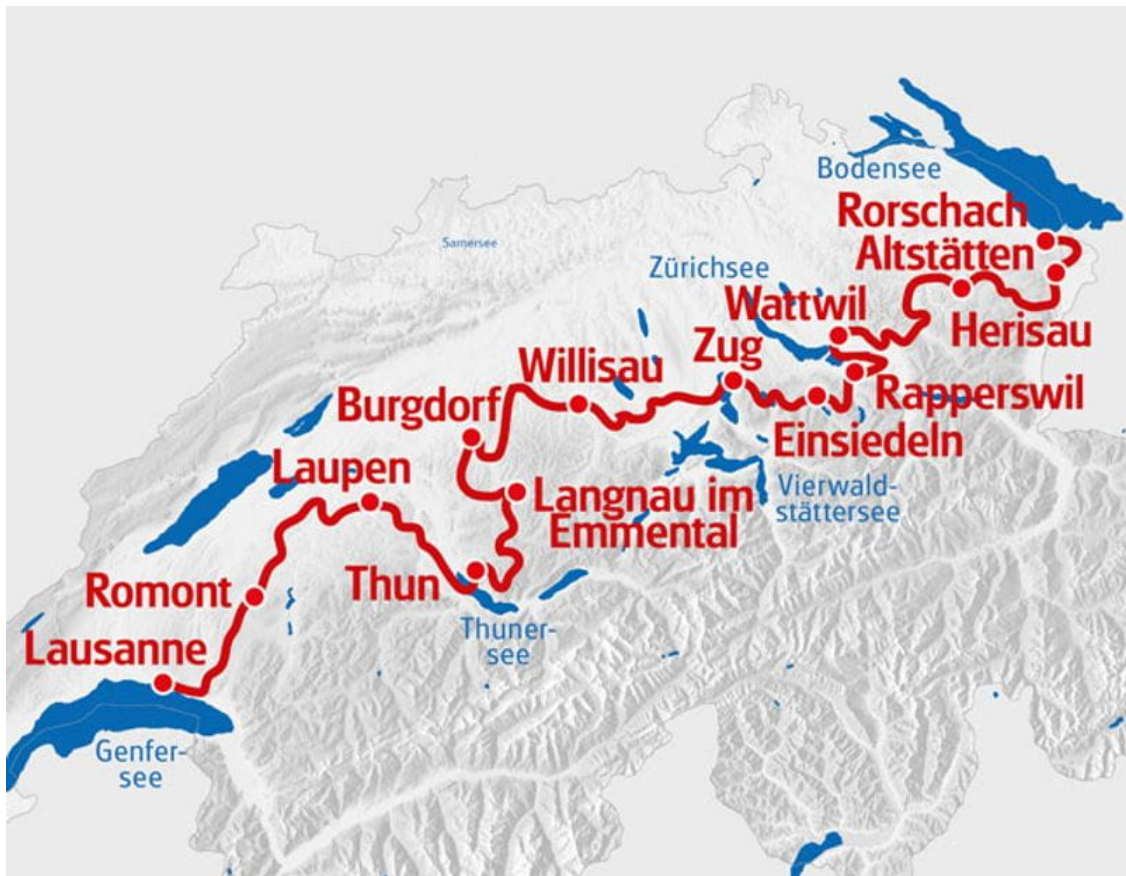
---

# TOURENCHARAKTER

Auf beinahe verkehrsfreien Wegen entdecken Sie die schönsten E-Bike Strecken der Schweiz. Wir empfehlen die Tour mit dem Elektrovelo in Angriff zu nehmen.

## Die Herzroute bei SchweizMobil

- [Details zur Route](#)
- [Detailkarte bei SchweizMobil](#)



# PREISE & TERMINE

## ANREISEORT: RAPPERSWIL

### Saison 1

10.04.2021 - 07.05.2021 | 18.09.2021 - 17.10.2021 |  
täglich

### Saison 2

08.05.2021 - 17.09.2021 |  
täglich

Herzroute Ost Rapperswil - Rorschach, CH-OSRRR-04X		
Basispreis	535.-	565.-
Zuschlag Einzelzimmer	135.-	135.-

# ZUSATZNÄCHTE

## ANREISEORT: RAPPERSWIL

### Saison 1

10.04.2021 - 07.05.2021 | 18.09.2021 - 17.10.2021 |  
täglich

### Saison 2

08.05.2021 - 17.09.2021 |  
täglich

Rapperswil		
Zusatznacht im Doppelzimmer (ÜF)	79.-	79.-
Zusatznacht im Einzelzimmer (ÜF)	119.-	119.-
Rorschach/Romanshorn		
Zusatznacht im Doppelzimmer (ÜF)	115.-	115.-
Zusatznacht im Einzelzimmer (ÜF)	165.-	165.-

# Unsere Leihräder

**Preis**

---

**Elektrovelo**

189.-

**Countrybike 27-Gang Unisex**

95.-

## Unsere Leistungen

**Preis**

---

**Reiseunterlagen nur digital (Abschlag pro Zimmer)**

-30.-

Preise pro Person in CHF

# LEISTUNGEN & INFOS

## Leistungen

### Enthalten:

- 3 Übernachtungen inkl. Frühstück
- Tägliche Gepäcktransfers
- Kosten für Gepäckübernahme am Bahnhof
- Bestens ausgearbeitete Routenführung
- Ausführliche Reiseunterlagen (1 x pro Zimmer)
- GPS-Daten verfügbar
- Service-Hotline

### Hinweis:

- Kurtaxe, soweit fällig, nicht im Reisepreis enthalten.

## Infos

### Anreise / Parken / Abreise:

- Parkplatz am Bahnhof in Rapperswil. CHF 8.- pro Tag.
- Rückreise per Bahn über Uznach nach Rapperswil, Dauer ca. 1.5 Std.

## Reiseunterlagen

### Reiseunterlagen "analog"

Standardmässig ist bei Ihrer Reise ein Reiseunterlagenpaket enthalten, welches wir Ihnen vorab zukommen lassen. Folgende Unterlagen helfen Ihnen, sich vor Ort zu orientieren:

- Reiseprogramm mit allen organisatorischen Details.
- Reiseführer vom Veloland Schweiz
- Übersichtskarten der Rad- oder Wanderstrecke
- Detailkarten der Etappenorte
- Detailprogramm zu den einzelnen Etappen

### Reiseunterlagen "digital"

Wenn Sie bei der Buchung die Option "digitale Reiseunterlagen" wählen, stellen wir Ihnen alle Dokumente für Ihre Reise digital zur Verfügung.

Vorab erhalten Sie ein kleines Unterlagenpaket mit folgenden Inhalten:

- Beschreibung zur Handhabung der nötigen Apps
- Gepäckanhänger
- allfällige Voucher

Unterwegs orientieren Sie sich problemlos mit der App von SchweizMobil und anderen frei zugänglichen Hilfsmitteln. Hintergrundinformationen und alle weiteren Unterlagen werden elektronisch zugestellt und können vorab auf Ihr Handy geladen werden.

Da bei dieser Option Ressourcen und Kosten gespart werden, erhalten Sie einen **Abschlag von CHF 30.- pro Zimmer.**

# KONTAKT & BUCHUNG

Sie haben noch Fragen zur Reise? Wir helfen Ihnen gerne und freuen uns auf Ihre Anfrage.



+41 443161000



euotrek@euotrek.ch

**Jetzt buchen**

