



VACANCES À VÉLO DE COURSE LES TRÉSORS CACHÉS DU HAUT-VALAIS - VALLÉE DU RHÔNE

Vélo de course: Les trésors cachés du Haut-Valais

Les plus belles routes des Alpes valaisannes

Des barrages impressionnants, des itinéraires à couper le souffle, des villages encadrés des plus beaux et des plus hauts sommets des Alpes suisses, le rêve cycliste devient réalité en Valais. Au départ de Loèche, vous découvrez le parc naturel de Pfyn-Finges ainsi que le merveilleux col de Moosalp. L'itinéraire vous emmène ensuite à la découverte de lacs de barrages scintillants dans la vallée de Conches et de panoramas alpins de glace et de roches.



4 jours / 3 nuits



Voyage individuel

Vers la version en ligne





ITINÉRAIRE

JOUR
1

Arrivée à Loèche | Circuit dans la vallée de Tourtemagne




Prise en charge de vos bagages à Loèche. Vous profitez de premiers kilomètres tranquilles le long du Rhône avant d'apercevoir les toits de la ville de Sierre. Vous traversez le parc naturel de Pfyn-Finges jusqu'à Oberems où les premiers dénivelés vous attendent pour grimper dans la vallée de Tourtemagne. Descendez dans la vallée du Rhône avant d'entamer la dernière montée pour revenir à Loèche.

 env. 85 km  2'105 m  2'105 m

JOUR
2

Loèche - Moosalp - Brigue

Vous quittez rapidement les bords du Rhône pour prendre la route sinueuse qui monte au Moosalp. Appréciez la vue depuis le sommet et respirez un bon coup car la descente jusqu'à Stalden est à couper le souffle. En fin d'étape, passage près des sources chaudes de Brigerbad.

 env. 65 km  1'545 m  1'610 m

JOUR
3

Tour jusqu'au barrage du Gibidum

Une légère montée vous permet de rejoindre le barrage du Gibidum. Cet imposant ouvrage se situe au pied du glacier d'Aletsch directement au-dessus de la gorge de Massa.

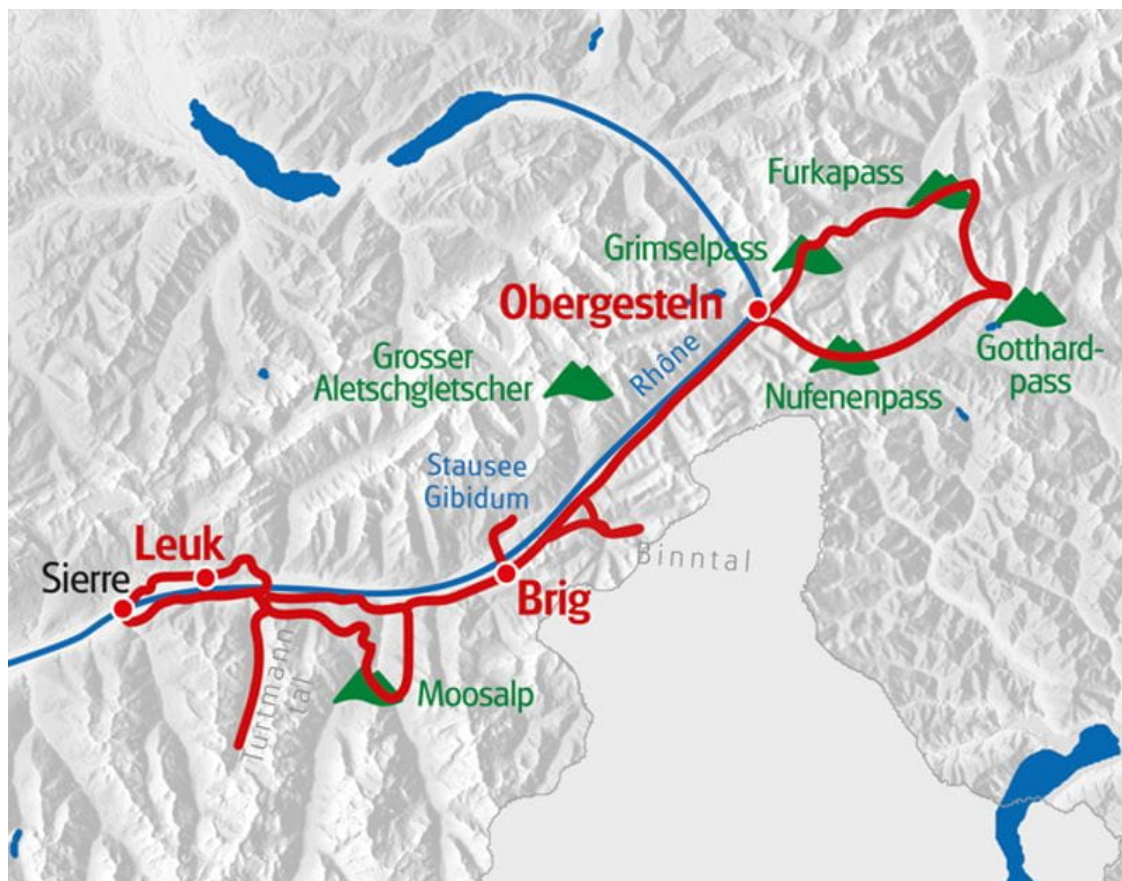
 env. 25 km  830 m  830 m

JOUR
4

Départ ou prolongation

CARACTÉRISTIQUES

Un paysage unique vous attend en Valais. Entouré des plus hauts sommets des Alpes, vous pourrez visiter, traverser et contempler les vallées et les cols les plus connus du pays. Vous roulez uniquement sur des routes goudronnées peu fréquentées. Le flux de circulation pourra être plus important à proximité des villes.



PRIX & DATES

VILLE D'ARRIVÉE: LEUK/SUSTEN

saïson 1

12.06.2021 - 03.07.2021 | 18.09.2021 - 11.10.2021 |
tous les jours

saïson 2

04.07.2021 - 17.09.2021 |
tous les jours

Trésors cachés en Haut-Valais, variante Vallée du Rhône 4 jours, CH-WSRLB-04X		
prix de base	445.-	469.-
Supplément chambre simple	165.-	165.-

Catégorie : Hôtels de classe moyenne, hôtel 4**** à Brigue (si possible dans des hôtels classifiés « Swiss Bike Hotel »)

NUITS SUPPLÉMENTAIRES

VILLE D'ARRIVÉE: LEUK/SUSTEN

saïson 1

12 juin 2021 - 3 juil. 2021 | 18 sept. 2021 - 11 oct. 2021 |
tous les jours

saïson 2

4 juil. 2021 - 17 sept. 2021 |
tous les jours

Leuk/Susten		
Nuit supplémentaire chambre simple (PDJ)	119.-	119.-
Nuit supplémentaire chambre double (PDJ)	79.-	79.-
Brigue		
Nuit supplémentaire chambre double (PDJ)	119.-	119.-
Nuit supplémentaire chambre simple (PDJ)	159.-	159.-

nos vélos de location

prix

Vélo de route

189.-

nos prestations

prix

Documents de voyage que numériques (réduction par chambre)

-30.-

Prix indiqués par personne en CHF

SERVICES & INFORMATIONS

Services

Compris:

- 3 nuitées avec petit-déjeuner
- Acheminement quotidien des bagages
- Itinéraire parfaitement élaboré
- Documents de voyages détaillés (1 x par chambre)
- Données GPS disponibles
- Assistance téléphonique

A noter:

- Taxe de séjour à régler sur place.

Informations

Arrivée / Parking / Départ:

- Parking à Loèche : env. CHF 20.- par semaine, à régler sur place.

Documents de voyage

Documents de voyage, version «analogue»

Selon nos standards vous allez recevoir avant votre voyage avec Eurotrek un dossier qui contient les informations et les documents nécessaires de votre voyage.

Les documents suivants vont vous faciliter l'orientation sur place:

- Programme de voyage avec les détails organisationnels concernant votre itinéraire
- Le topoguide officielle de «la Suisse à vélo»
- Les cartes topo de vos routes cyclables et/ou pédestres
- Les plans détaillés de vos lieux d'étapes
- Le programme détaillé concernant les étapes particulières de votre itinéraire.

Documents de voyage, version «digitale»

Si vous choisissez pour votre réservation l'option «digitale», nous allons vous mettre à disposition tous les documents et informations concernant votre voyage dans une version digitale. Suite à votre réservation vous allez recevoir un petit paquet de contenance:



- Manuel pour l'emploi des apps concernées
- Etiquettes de bagages
- Bons éventuels

En route veuillez vous orienter à l'aide de l'app «Suisse Mobile» et d'autres aides accessibles. Les informations de base et tous les autres documents vous seront mis à disposition en forme électronique et pourront être chargés sur votre mobile avant le début du voyage.

En considérant que par cette option des frais et des ressources seront économiser on va vous offrir une **réduction de CHF 30.- par chambre.**

CONTACT ET RÉSERVATION

Vous avez encore des questions sur le voyage? Nous sommes heureux de vous aider et nous nous réjouissons de votre demande.

 +41 443161000
 eurotrek@eurotrek.ch

**réserver
maintenant**

