

Eurotrek



VACANCES RANDONNÉE CHEMIN DES COLS ALPINS VELLA - ULRICHEN

Randonnée: Chemins des cols des Alpes

Juste quelques pas

La première partie de ce séjour vous emmène du Val Lumnezia dans les Grisons à la "vallée du soleil" dans le Tessin. Entre ces deux vallées se trouve la plaine de la Greina : une vallée isolée dont le biotope immaculé a pu être sauvé grâce à des manifestations dans tout le pays. Une longue descente vous mène dans la Valle di Blenio jusqu'au petit village d'Olivone.

Les clochers en pierre des églises tessinoises restent derrière vous tandis que vous franchissez les cols pour pénétrer dans le Valais. Alors que seuls le Romanche et l'Italien se faisaient entendre, c'est un dialecte germanique, le Haut-Valaisan, qui s'impose à présent, parfois mêlé à quelques bribes de français. Cette randonnée d'une grande richesse linguistique et culturelle dévoile par ailleurs la diversité des paysages suisses : bruts et escarpés dans le massif du Saint-Gothard, pittoresques dans la Leventina, doux et charmants dans le Valais... parfois éloignés de quelques pas seulement les uns des autres.



7 jours / 6 nuits



Voyage individuel

Vers la version en ligne



ITINÉRAIRE

JOUR
1

Arrivée à Vella | Vella – Vrin

Prise en charge de vos bagages à Ilanz et trajet en bus à Vella. Votre séjour débute par une randonnée sur les crêtes en surplomb du Val Lumnezia. L'itinéraire monte à Mundaun et suit des sentiers panoramiques jusqu'au Piz Sezner. Vous traversez des alpages et des prairies marécageuses avant de rejoindre Vrin, le village le plus reculé de la vallée et le point d'entrée de la célèbre plaine de la Greina.

 env. 7.5 h  env. 20 km  1'460 m  1'255 m

JOUR
2

Vrin – Cabane Scaletta SAT

D'une beauté à couper le souffle, la haute plaine de la Greina est remarquable à bien des égards : sillonnée de nombreuses sources, elle révèle un paysage de toundra alpine sans pareil, une richesse géologique et botanique ainsi qu'un microclimat continental.

 env. 7 h  env. 18 km  1'600 m  800 m

JOUR
3

Cabane Scaletta SAT – Olivone

Les changements de végétation apparaissent au fur et à mesure de la descente sur plus de 1400m de dénivelé : les paysages rocaillieux de la Greina laissent place à des alpages puis à la ceinture forestière. Le chemin du Val Camadra à Olivone est long mais peut être raccourci à partir de Campo Blenio grâce aux transports publics. Départ individuel depuis Olivone.

 env. 3.5 h  env. 14 km  80 m  145 m

JOUR
4





Olivone – Acquacalda

Journée de marche dans et au-dessus de la Valle Santa Maria qui s'étend d'Olivone au Passo del Lucomagno. Près de la Capanna Döttra, vous découvrez des zones marécageuses protégées, d'importance nationale, abritant une flore très riche.

 env. 4h  env. 10 km  1'035 m  175 m





JOUR
5**Acquacalda – Airolo**

Montée au col Passo del Sole ; la roche sédimentaire se change en granit. Parmi les hauts plateaux des Alpes suisses, le Val Piora est l'un des plus grands et des plus paisibles. Descente avec l'un des funiculaires les plus pentus du monde jusqu'à Piotta et avec le train jusqu'à Airolo.

 env. 5.5 h  env. 18 km  870 m  830 m





JOUR
6**Airolo – All'Acqua**

La longue étape panoramique jusqu'à All'Acqua dévoile le côté méridional de la vallée : des forêts de mélèzes et plus bas, les villages d'Ossasco, Villa, Bedretto et Ronco. Aux maisons valaisannes se mêlent des bâtiments en pierre typiques des régions latines.

 env. 6.5 h  env. 19 km  1'150 m  685 m

JOUR
7**All'Acqua – Ulrichen | Départ**

Le paysage et la géologie du Val Corno, qui s'étend de la Cabane Gorno-Gries au Passo del Corno, sont particulièrement intéressants. Au col Passo del Corno, les roches d'ardoise dévoilent des inclusions de grenat. Vous admirez le lac pittoresque du Griessee au pied des glaciers avant d'entamer la longue descente pour rejoindre la vallée de Conches. Départ individuel depuis Ulrichen.

 env. 7 h  env. 21 km  1'060 m  1'335 m

CARACTÉRISTIQUES

Le Val Lumnezia et les cols du Tessin vous réservent de forts dénivelés. Il est nécessaire d'avoir le pied sûr et une bonne condition physique pour les montées et descentes raides.

Le Chemin des cols alpins de SuisseMobile

- [Détails de l'itinéraire](#)
- [Carte détaillée de SuisseMobile](#)



PRIX & DATES

VILLE D'ARRIVÉE: ILANZ / VELLA

saïson 1

12.06.2021 - 03.07.2021 | 18.09.2021 - 26.09.2021 |
tous les jours

saïson 2

04.07.2021 - 17.09.2021 |
tous les jours

| Chemins des cols des Alpes Vella - Ulrichen, 7 jours, CH-TSWVU-07X | | |
|--|-------|-------|
| prix de base | 849.- | 895.- |
| Supplément chambre simple | 249.- | 249.- |

Catégorie : Hôtels de classe moyenne et auberges de montagne, dortoir dans la cabane Scaletta

NUITS SUPPLÉMENTAIRES

VILLE D'ARRIVÉE: ILANZ / VELLA

saïson 1

12 juin 2021 - 3 juil. 2021 | 18 sept. 2021 - 26 sept. 2021 |
tous les jours

saïson 2

4 juil. 2021 - 17 sept. 2021 |
tous les jours

| Ilanz / Vella | | |
|---|-------|-------|
| Nuit supplémentaire chambre double (PD) | 85.- | 85.- |
| Nuit supplémentaire chambre simple (PD) | 135.- | 135.- |
| Ulrichen | | |
| Nuit supplémentaire chambre double (PD) | 75.- | 75.- |
| Nuit supplémentaire chambre simple (PD) | 115.- | 115.- |

nos prestations

prix

Documents de voyage que numériques (réduction par chambre)

-30.-

Prix indiqués par personne en CHF

SERVICES & INFORMATIONS

Services

Compris:

- 7 nuitées avec petit-déjeuner
- Demi-pension dans la cabane Scaletta
- Acheminement quotidien des bagages (sauf cabane Scaletta)
- Frais de prise en charge des bagages à la gare
- Ticino Ticket (nombreux rabais et services inclus)
- Itinéraire parfaitement élaboré
- Documents de voyage détaillés (1 x par chambre)
- Données GPS disponibles
- Assistance téléphonique

A noter:

- Trajet en bus et funiculaire non inclus dans le prix de voyage (Ilanz – Vella, env. CHF 3.5 avec demi-tarif).
- Taxe de séjour à régler sur place.

Informations

Arrivée / Parking / Départ:

- Parking à la gare d'Ilanz. CHF 8.- par jour.
- Retour en bus à Ilanz via le col du Lukmanier et Disentis. Durée : Env. 2.5 heures.
- Retour en train et bus à Olivone via Andermatt, Göschenen et Biasca. Durée : env. 3 heures.

Documents de voyage

Documents de voyage, version «analogue»:

Selon nos standards vous allez recevoir avant votre voyage avec Eurotrek un dossier qui contient les informations et les documents nécessaires de votre voyage.

Les documents suivants vont vous faciliter l'orientation sur place:

- Programme de voyage avec les détails organisatoires concernant votre itinéraire
- Le topoguide officielle de «la Suisse à vélo»

Documents de voyage, version «digitale»:

Si vous choisissez pour votre réservation l'option «digitale», nous allons vous mettre à disposition tous les documents et informations concernant votre voyage dans une version digitale. Suite à votre réservation vous allez recevoir un petit paquet de contenance:

- Manuel pour l'emploi des app concernées
- Etiquettes de bagages
- Bons eventuels



- Les cartes topo de vos routes cyclables et/ou pédestres
- Les plan détaillées de vos lieux d'étapes
- Le programme détaillé concernant les étapes particulières de votre itinéraire.

En route veuillez vous orienter à l'aide de l' app «Suisse Mobile» et d'autres aides accessibles. Les informations de base et tous les autres documents vous seront mis à disposition en forme électronique et pourront être chargés sur votre mobile avant le début du voyage.

En considérant que par cette option des frais et des ressources seront économiser on va vous offrir une **réduction de CHF 30.- par chambre.**

CONTACT ET RÉSERVATION

Vous avez encore des questions sur le voyage? Nous sommes heureux de vous aider et nous nous réjouissons de votre demande.

 +41 443161000
 eurotrek@eurotrek.ch

**réserver
maintenant**

