

Eurotrek



RANDONNÉE TELL-TRAIL LUZERN - SÖRENBERG, 7 JOURS

Randonnée Tell-Trail

La Suisse centrale sous son plus beau jour

Si Guillaume Tell en avait eu le temps, il aurait sûrement choisi cet itinéraire à travers la Suisse centrale. Le Trail de Tell vous emmène sur des sentiers d'altitude spectaculaires, dans de petites vallées latérales et le long d'agréables cours d'eau. Vous découvrez les plus beaux panoramas et les sites incontournables de Suisse centrale.

En un large arc de cercle, l'itinéraire révèle le Mont Pilate, le Stanserhorn et s'achève au Brienzner Rothorn après la visite d'Engelberg et de Melchsee-Frutt. Les randonnées sont exigeantes et les vues éblouissantes.



7 jours / 6 nuits



Voyage individuel

Vers la version en ligne



ITINÉRAIRE

JOUR
1

Arrivée à Lucerne | Lucerne – Pilatus

Trajet en bus jusqu'à Kriens puis belle randonnée par le Chrienser Hohwald. A partir de Fräkmünt, les chemins deviennent plus difficiles. L'itinéraire fait le tour du sommet du Klimsenhorn et serpente jusqu'au Pilatus.

JOUR
2

Trajet en train Pilatus – Alpnachstad | Alpnachstad – Stans



Descente à Alpnachstad en funiculaire puis randonnée jusqu'à Stans.

JOUR
3

Stans – Engelberg

Le téléphérique "Cabrio" vous mène au sommet du Stanserhorn. Vous profitez de la vue panoramique sur les montagnes de Suisse centrale mais il est bientôt l'heure de tourner le dos au Pilatus et au lac des Quatre-Cantons car l'étape du jour est exigeante.

Vous suivez le sentier d'altitude du Nidwald au col de Storegg puis descendez à la station de téléphérique d'Enggen. Courte randonnée jusqu'à Grafenort puis trajet en train jusqu'à Engelberg.

 env. 6.5 h  env. 15 km  1'145 m  1'575 m

JOUR
4

Engelberg – Melchsee-Frutt

Depuis Engelberg, le sentier monte raide. Le superbe lac de Trüebsee est le premier point fort de l'étape et le lieu idéal pour faire une pause car la montée au col de Joch n'est pas des plus faciles. Au sommet, le lac d'Engstlen et sa célèbre auberge vous attendent. La dernière partie de l'itinéraire passe devant le lac de Tannen et vous conduit jusqu'à Melchsee-Frutt.

JOUR
5

Melchsee-Frutt – Älggialp

Le circuit vous fait passer par les Hochstollen et par des chemins rocaillieux jusqu'au lac de Seefeld. Vous traversez ensuite la réserve naturelle de Sachsler Seefeld jusqu'au centre géographique de la Suisse. La nuit sur l'Älggialp est exceptionnelle.

JOUR
6

Älggialp – Lungern


Vous parcourez d'innombrables alpages dans votre descente dans la vallée. Depuis le plateau marécageux de l'Älggialp, vous traversez de petites forêts en direction du col de Brüning. Vous apercevez déjà de loin les eaux bleu turquoise du lac de Lungern que vous rejoignez après une rude descente par des sentiers étroits.

 env. 6 h  env. 20 km  6'650 m  1'575 m

JOUR
7

Lungern – Brienzler Rothorn – Sörenberg | Départ

Un moment fort vous attend à la fin de l'étape. Vous montez en téléphérique à Turren puis suivez l'itinéraire via Rückenegg et Zwischenegg jusqu'au Brienzler Rothorn : un panorama impressionnant sur l'Oberland bernois et du lac de Brienz s'étend sous vos yeux. Vous rejoignez Schönenboden en téléphérique et marchez tranquillement jusqu'à Sörenberg où s'achève le trail de Tell.

 env. 5.5 h  env. 15 km  1'225 m  550 m

CARACTÉRISTIQUES

Au fil du trail de Tell, la Suisse centrale révèle sa diversité et ses panoramas fabuleux. Certaines randonnées menant en terrain alpin, il est nécessaire d'avoir le pied sûr et de ne pas être sujet au vertige. Une bonne condition physique est également requise.

Vous pouvez trouver plus d'informations sur la région [ici](#).



PRIX & DATES

VILLE D'ARRIVÉE: LUZERN

saïson 1

12.06.2021 - 03.07.2021 | 18.09.2021 - 26.09.2021 |
tous les jours

saïson 2

04.07.2021 - 17.09.2021 |
tous les jours

Tell-Trail Luzern - Sörenberg, 7 jours, CH-ZSWLS-07X

prix de base	1'035.-	1'099.-
Supplément chambre simple	199.-	199.-

Catégorie: Hôtels 3*** & 4**** et auberge de montagne sur l'Älggialp (douche / WC à l'étage)

NUITS SUPPLÉMENTAIRES

VILLE D'ARRIVÉE: LUZERN

saïson 1

12 juin 2021 - 3 juil. 2021 | 18 sept. 2021 - 26 sept. 2021 |
tous les jours

saïson 2

4 juil. 2021 - 17 sept. 2021 |
tous les jours

Luzern

Nuit supplémentaire chambre double (PD)	85.-	85.-
Nuit supplémentaire chambre simple (PD)	120.-	120.-

Sörenberg

Nuit supplémentaire chambre double (PD)	85.-	85.-
Nuit supplémentaire chambre simple (PD)	120.-	120.-

nos prestations

prix

Documents de voyage que numériques (réduction par chambre)

-30.-

Prix indiqués par personne en CHF

SERVICES & INFORMATIONS

Services

Compris:

- 4 nuitées avec petit-déjeuner
- Demi-pension sur l'Älggialp
- Acheminement quotidien des bagages
- Frais de prise en charge des bagages à la gare
- Itinéraire parfaitement élaboré
- Documents de voyage détaillés (1 x par chambre)
- Assistance téléphonique

A noter:

- Transfer en téléphérique et trajets en transport publiques non inclus dans le prix. Env. CHF 150.- avec demi-tarif (avec la variante 8/7).
- Taxe de séjour à régler sur place.

Informations

Arrivée / Parking / Départ:

- Les places de parking à Lucerne sont chères. Nous recommandons les transports publics pour s'y rendre.
- Retour en bus et train via Schüpheim et Lucerne. Durée : env. 1 heure.

Documents de voyage

Documents de voyage, version «analogue»:

Selon nos standards vous allez recevoir avant votre voyage avec Eurotrek un dossier qui contient les informations et les documents nécessaires de votre voyage.

Les documents suivants vont vous faciliter l'orientation sur place:

- Programme de voyage avec les détails organisatoires concernant votre itinéraire
- Le topoguide officielle de «la Suisse à vélo»
- Les cartes topo de vos routes cyclables et/ou pédestres
- Les plan détaillées de vos lieux d'étapes
- Le programme détaillé concernant les étapes particulières de votre itinéraire.

Documents de voyage, version «digitale»:

Si vous choisissez pour votre réservation l'option «digitale», nous allons vous mettre à disposition tous les documents et informations concernant votre voyage dans une version digitale. Suite à votre réservation vous allez recevoir un petit paquet de contenance:



- Manuel pour l'emploi des app concernées
- Etiquettes de bagages
- Bons eventuels

En route veuillez vous orienter à l'aide de l'app «Suisse Mobile» et d'autres aides accessibles. Les informations de base et tous les autres documents vous seront mis à disposition en forme électronique et pourront être chargés sur votre mobile avant le début du voyage.

En considérant que par cette option des frais et des ressources seront économiser on va vous offrir une **réduction de CHF 30.- par chambre.**

CONTACT ET RÉSERVATION

Vous avez encore des questions sur le voyage? Nous sommes heureux de vous aider et nous nous réjouissons de votre demande.

 +41 443161000
 eurotrek@eurotrek.ch

**réserver
maintenant**

