



★★★★★ (12)

VACANCES RANDONNÉE AUTOUR DU LAC DES QUATRE-CANTONS LUCERNE - KÜSSNACHT

Randonnée : Circuit au lac des Quatre-Cantons

La « haute » route dans la région Lucerne



Un itinéraire au goût d'aventure en plein cœur de la Suisse ! Les randonnées en haute montagne autour du lac des Quatre-Cantons sont superbes. Vous jouissez d'un panorama imprenable dès le « Renggpas », puis les vues magnifiques sur le lac d'Uri et le Rigi s'enchainent au fil de votre avancée vers le Nidwald. Après avoir traversé le lac, vous gravissez le Rigi, « la reine des montagnes », puis rejoignez Rigi-Kaltbad où vous pouvez admirer les montagnes traversées.



5 jours / 4 nuits



Voyage individuel

Vers la version en ligne



ITINÉRAIRE

JOUR
1

Arrivée à Lucerne | Lucerne – Alpnachstad

Prise en charge de vos bagages à Lucerne. Lucerne est une ville attrayante pour les randonneurs du lac des Quatre-Cantons grâce à ses curiosités, ses magasins de souvenirs et d'horlogerie, sa situation géographique avantageuse et la proximité idéale du Rigi, du Pilatus et du Stanserhorn.

L'étape mène au pied du Mont Pilate en passant par la presqu'île d'Horw. Passage par le col Renggpas qui était la seule liaison terrestre vers l'Obwald jusqu'à la construction de la Brünigstrasse dans les années 1860.

 env. 6.5 h  env. 21 km  945 m  945 m

JOUR
2

Alpnachstad – Niederrickenbach – Emmetten


Trajet en train via Hergiswil et Dallenwil pour rejoindre la station basse de Niederrickenbach (arrêt sur demande) où vous embarquez à bord du téléphérique jusqu'à Niederrickenbach. Cette étape suit le célèbre sentier d'observation du gibier le long des flancs du Schwalmis et d'Oberbauen et mène à Niderbauen et à la station d'altitude du téléphérique du même nom.

 env. 5.5 h  env. 15 km  1'135 m  715 m

JOUR
3

Emmetten – Brunnen

Descente jusqu'à la rive du lac puis marche dans la fraîcheur agréable des gorges vers le lac d'Uri – Randonnée le long de la rive vers Risleten et montée par les magnifiques gorges de Risleten. Traversée du Stutzberg en empruntant le chemin historique vers Vollingen et arrivée au Rütli, avec vue sur l'Urnersee. À partir de là, trajet en bateau jusqu'à Brunnen.

 env. 3 h  env. 10 km  330 m  640 m

JOUR
4

Brunnen – Rigi Kaltbad

Ascension de l'Urmiberg en téléphérique. Puis Gätterlipass et sur des chemins bien aménagés, vous passez devant le Rigi Scheidegg et rejoignez Kaltbad.

 env. 4 h  env. 14 km  675 m  445 m

JOUR
5

Rigi Kaltbad – Küssnacht am Rigi | Départ

Descente abrupte vers le Seebodenalp, un des plus beaux points de vue des Préalpes suisses. Faites une pause en chemin la descente est éprouvante. Départ individuel depuis Küssnacht am Rigi.



env. 3.5 h



env. 11 km



215 m

1'215 m

CARACTÉRISTIQUES

L'itinéraire du lac des Quatre-Cantons présente quelques montées raides. Les ascensions et certaines longues étapes exigent une bonne condition physique. Un pied sûr est nécessaire pour le tour par le Renggpäss et pour le sentier d'observation de la faune et de la flore menant à Niederbauen.

Le Schwyzer Höhenweg de SuisseMobile

- [Détails de l'itinéraire](#)
- [Carte détaillée de SuisseMobile](#)

Le Waldstätterweg de SuisseMobile

- [Détails de l'itinéraire](#)
- [Carte détaillée de SuisseMobile](#)

Le Weg der Schweiz de SuisseMobile

- [Détails de l'itinéraire](#)
- [Carte détaillée de SuisseMobile](#)

Le Rigi Panoramaweg de SuisseMobile

- [Détails de l'itinéraire](#)
- [Carte détaillée de SuisseMobile](#)



PRIX & DATES

VILLE D'ARRIVÉE: LUZERN

saïson 1

10.04.2021 - 07.05.2021 | 18.09.2021 - 17.10.2021 |
tous les jours

saïson 2

08.05.2021 - 17.09.2021 |
tous les jours

Circuit Vierwaldstättersee, 5 jours, CH-ZSWLK-05X		
prix de base	725.-	749.-
Supplément chambre simple	195.-	195.-

Catégorie : Hôtels de classe moyenne (hôtel 4**** à Rigi-Kaltbad)

NUITS SUPPLÉMENTAIRES

VILLE D'ARRIVÉE: LUZERN

saïson 1

10 avr. 2021 - 7 mai 2021 | 18 sept. 2021 - 17 oct. 2021 |
tous les jours

saïson 2

8 mai 2021 - 17 sept. 2021 |
tous les jours

Luzern		
Nuit supplémentaire chambre double (PD)	89.-	89.-
Nuit supplémentaire chambre simple (PD)	129.-	129.-
Merlischachen		
Nuit supplémentaire chambre double (PD)	79.-	79.-
Nuit supplémentaire chambre simple (PD)	144.-	144.-

nos prestations

prix

Documents de voyage que numériques (réduction par chambre)

-30.-

Prix indiqués par personne en CHF

SERVICES & INFORMATIONS

Services

Compris:

- 4 nuitées avec petit-déjeuner
- Acheminement quotidien des bagages
- Frais de prise en charge des bagages à la gare
- Trajet en téléphérique Niederbauen – Emmetten
- Trajet en téléphérique Dallenwil – Niederrickenbach
- Trajet en bateau Rütli – Brunnen
- Trajet en téléphérique Brunnen – Urmiberg
- Itinéraire parfaitement élaboré
- Documents de voyage détaillés (1 x par chambre)
- Données GPS disponibles
- Assistance téléphonique

A noter:

- Trajet en bus Alpnachstad – Dallenwil non inclus (CHF 3.- avec demi-tarif).
- Taxe de séjour à régler sur place.

Informations

Arrivée / Parking / Départ:

- Les parkings à Lucerne sont très chers. Voir www.pls-luzern.ch.
- Retour de Küssnacht am Rigi à Lucerne. Durée : env. 20 minutes.

Documents de voyage

Documents de voyage, version « analogue »:

Selon nos standards vous allez recevoir avant votre voyage avec Eurotrek un dossier qui contient les informations et les documents nécessaires de votre voyage.

Les documents suivants vont vous faciliter l'orientation sur place:

- Programme de voyage avec les détails organisationnels concernant votre itinéraire
- Le topoguide officielle de « la Suisse à vélo »

Documents de voyage, version « digitale »:

Si vous choisissez pour votre réservation l'option « digitale », nous allons vous mettre à disposition tous les documents et informations concernant votre voyage dans une version digitale. Suite à votre réservation vous allez recevoir un petit paquet de contenance:

- Manuel pour l'emploi des app concernées
- Etiquettes de bagages
- Bons éventuels



- Les cartes topo de vos routes cyclables et / ou pédestres
- Les plan détaillées de vos lieux d'étapes
- Le programme détaillé concernant les étapes particulières de votre itinéraire.

En route veuillez vous orienter à l'aide de l' app « Suisse Mobile » et d'autres aides accessibles. Les informations de base et tous les autres documents vous seront mis à disposition en forme électronique et pourront être chargés sur votre mobile avant le début du voyage.

En considérant que par cette option des frais et des ressources seront économiser on va vous offrir une **réduction de CHF 30.- par chambre.**

CONTACT ET RÉSERVATION

Vous avez encore des questions sur le voyage? Nous sommes heureux de vous aider et nous nous réjouissons de votre demande.

 +41 443161000
 eurotrek@eurotrek.ch

**réserver
maintenant**

