

Eurotrek



BIKEFERIEN GRAUBÜNDEN BIKE SURSELVA & PRÄTTIGAU

Mountainbike: Graubünden Bike

Die besten Seiten des Bündnerlands

Ein Steinbock, den man nur von weitem auf einem Bergkamm erblickt, Murmeli, die im letzten Moment in ihrem Bau verschwinden, oder Adler, die hoch am Himmel ihre Kreise ziehen. Im Bündnerland sind die stillen Momente häufig die stärksten.

Die Graubünden-Bike führt Sie zwar zu den touristischen Hotspots, aber Sie besuchen auch die weniger bekannten Ecken des Kantons. Sie erklimmen den Kunkelspass und lassen sich vom wildromantischen Taminatal verzaubern. Die Graubünden Bike ist ein wahres Highlight im Mountainbikeland Schweiz und zeigt den Bergkanton von seinen besten Seiten.



5 Tage / 4 Nächte



Individuelle Einzeltour

Zur Online-Version



TOURENVERLAUF

TAG
1

Anreise nach Trun | Trun – Laax

Gepäckübergabe in Chur und Zugfahrt nach Trun. Die Strecke führt auf und ab durch typische Surselva-Dörfer hoch über dem Vorderrhein mit imposanter Schlussphase auf rege genutzten Panoramawegen. Zauberhaft: das Val da Pigniu, die Alpwiesen von Migliè und das winzige Hochmoor bei Crep da Plaids.

ca. 45 km (Single-Trails: 0 km) ⚡ 1'850 m ⚡ 1'600 m

TAG
2

Laax – Zizers

Ein Bike-Klassiker über den Kunkelspass: Der steile Anstieg wird mit toller Sicht und langer Abfahrt durchs wildromantische Taminatal entlohnt. Die Schlussstrecke führt hoch über dem Bündner Rheintal zwischen Landquart und Chur nach Untervaz.

ca. 55 km (Single-Trails: 3 km) ⚡ 1'600 m ⚡ 2'100 m

TAG
3

Zizers – Küblis

Sensationelle Weitblicke übers Bündner Rheintal entschädigen für den schweisstreibenden Aufstieg nach Stams. Über sanfte Alpweiden und schroffe Talflanken erreicht man die einsame Moorlandschaft des Furnerbergs mit schönem Rundblick ins Prättigau.

ca. 45 km (Single-Trails: 5 km) ⚡ 2'200 m ⚡ 2'000 m

TAG
4

Küblis – Langwies


Auf Waldstrassen führt der lange Aufstieg zum Durannapass mit seinen sanften Moor- und Wiesenpfaden und dem wunderschönen Bergsee. Die Abfahrt verläuft rassig durchs FONDEI mit der alten Walsersiedlung Strassberg.


ca. 25 km (Single-Trails: 3 km) ⚡ 1'350 m ⚡ 780 m


TAG
5

Langwies – Davos | Abreise

Der Tag beginnt mit dem steilen Aufstieg durchs Sapün. Der Strelapass, bekannter Übergang ins Landwassertal, beinhaltet eine lange Schiebestrecke, die anschließende Abfahrt über den Panoramaweg nach Davos ist bestes Bikevergnügen in alpiner Umgebung.

 ca. 20 km (Single-Trails: 5 km)

 1'050 m

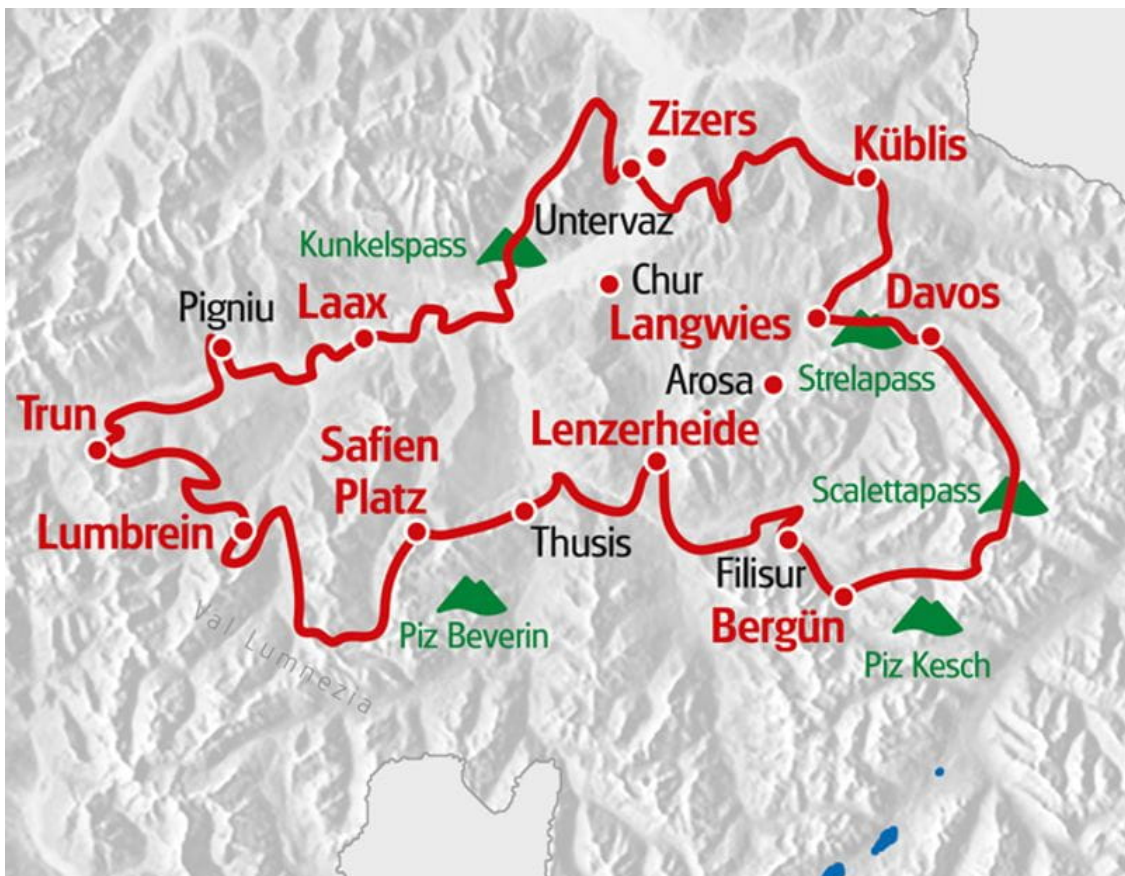
 880 m

TOURENCHARAKTER

Darauf können die Bündner stolz sein. Die Mountainbikeland Route Nr. 90 führt Sie zu den schönsten Trails in Graubünden. Anspruchsvoll nicht nur wegen der rasanten Abfahrten, sondern auch wegen der vielen Passüberquerungen. Ein absolutes Highlight!

Die Graubünden Bike bei SchweizMobil

- [Details zur Route](#)
- [Detailkarte bei SchweizMobil](#)



PREISE & TERMINE

ANREISEORT: TRUN / CHUR

Saison 1

12.06.2021 - 03.07.2021 | 18.09.2021 - 10.10.2021 |
täglich

Saison 2

04.07.2021 - 17.09.2021 |
Täglich

Graubünden Bike, Surselva & Prättigau 5 Tage, CH-GRATD-05X		
Basispreis	635.-	675.-
Zuschlag Einzelzimmer	195.-	195.-

Kategorie: 4****- & Mittelklassehotels, teils Berggasthäuser mit Dusche/WC auf der Etage

ZUSATZNÄCHTE

ANREISEORT: TRUN / CHUR

Saison 1

12.06.2021 - 03.07.2021 | 18.09.2021 - 10.10.2021 |
täglich

Saison 2

04.07.2021 - 17.09.2021 |
Täglich

Trun / Chur		
Zusatznacht im Einzelzimmer (ÜF)	115.-	115.-
Zusatznacht im Doppelzimmer (ÜF)	75.-	75.-
Davos		
Zusatznacht im Doppelzimmer (ÜF)	79.-	79.-
Zusatznacht im Einzelzimmer (ÜF)	119.-	119.-

Unsere Leihräder

Preis

MTB Fully

209.-

Unsere Leistungen

Preis

Reiseunterlagen nur digital (Abschlag pro Zimmer)

-30.-

Preise pro Person in CHF

LEISTUNGEN & INFOS

Leistungen

Enthalten:

- 4 Übernachtungen inkl. Frühstück
- Tägliche Gepäcktransfers
- Kosten für Gepäckübernahme am Bahnhof
- Bestens ausgearbeitete Routenführung
- Ausführliche Reiseunterlagen (1 x pro Zimmer)
- GPS-Daten verfügbar
- Service-Hotline

Hinweis:

- Kurtaxe, soweit fällig, nicht im Reisepreis enthalten.

Infos

Anreise / Parken / Abreise:

- Parken in Chur ist teuer. Wir empfehlen die Anreise mit dem öffentlichen Verkehr.
- Rückreise per Bahn via Landquart nach Trun. Dauer ca. 3 Stunden.

Reiseunterlagen

Reiseunterlagen "analog"

Standardmässig ist bei Ihrer Reise ein Reiseunterlagenpaket enthalten, welches wir Ihnen vorab zukommen lassen. Folgende Unterlagen helfen Ihnen, sich vor Ort zu orientieren:

- Reiseprogramm mit allen organisatorischen Details.
- Reiseführer vom Veloland Schweiz
- Übersichtskarten der Rad- oder Wanderstrecke
- Detailkarten der Etappenorte
- Detailprogramm zu den einzelnen Etappen

Reiseunterlagen "digital"

Wenn Sie bei der Buchung die Option "digitale Reiseunterlagen" wählen, stellen wir Ihnen alle Dokumente für Ihre Reise digital zur Verfügung.

Vorab erhalten Sie ein kleines Unterlagenpaket mit folgenden Inhalten:



- Beschreibung zur Handhabung der nötigen Apps
- Gepäckanhänger
- allfällige Voucher

Unterwegs orientieren Sie sich problemlos mit der App von SchweizMobil und anderen frei zugänglichen Hilfsmitteln. Hintergrundinformationen und alle weiteren Unterlagen werden elektronisch zugestellt und können vorab auf Ihr Handy geladen werden.

Da bei dieser Option Ressourcen und Kosten gespart werden, erhalten Sie einen **Abschlag von CHF 30.- pro Zimmer.**

KONTAKT & BUCHUNG

Sie haben noch Fragen zur Reise? Wir helfen Ihnen gerne und freuen uns auf Ihre Anfrage.

 +41 443161000
 eurotrek@eurotrek.ch

Jetzt buchen

