

Eurotrek



VACANCES RANDONNÉE CHEMIN PANORAMA DU PARC NATIONAL EST, 5 JOURS

Randonnée : Chemin Panorama Du Parc National

Tour du « poumon vert » de la Suisse

Depuis 1979, le Parc National Suisse est la plus grande réserve naturelle du pays et l'une des dernières grandes surfaces intactes des Alpes. Ici, l'homme a décidé de se retirer afin de laisser la nature reprendre ses droits. Pas à pas, les randonneurs découvrent ces paysages et biotopes préservés, au plus près.

A fil des étapes, la richesse architecturale et culturelle de la région se révèle également : vous admirerez le couvent St. Johann à Müstair, inscrite au patrimoine mondial de l'UNESCO, et les spécialités locales comme la soupe à l'orge, qui vous permet de reprendre des forces pour affronter les randonnées autour du cœur vert de la Suisse.



5 jours / 4 nuits



Voyage individuel

Vers la version en ligne



ITINÉRAIRE

JOUR
1

Arrivée à Scuol

JOUR
2

Scuol – Cabane de Sesvenna


Vous empruntez aujourd'hui le spectaculaire sentier taillé dans la roche du Val d'Uina, une ancienne route de contrebande réservée aux randonneurs non sujets au vertige. En haut du col, vous voilà déjà en Italie et à la cabane de Sesvenna, votre lieu d'étape.

 env. 6.5 h  env. 21 km  1'350 m  360 m

JOUR
3

Cabane de Sesvenna – S-charl

La montée à la Fuorcla Sesvenna passe par deux charmants lacs de montagne. Après le col, d'étonnantes formations rocheuses fascinent par leurs couleurs. Possibilité de se restaurer à l'Alp Sesvenna, au-dessus de S-charl.

 env. 4 h  env. 11 km  640 m  1'100 m

JOUR
4

S-charl – Sta-Maria

Vous franchissez le col de S-charljoch (Cruschetta) vers Taufers, en Italie. A Münstair, entre Taufers et Sta Maria, le couvent de St. Johann, inscrit au patrimoine mondial de l'UNESCO, mérite une visite.

 env. 6 h  env. 21 km  1'100 m  1'550 m

JOUR
5

Départ ou prolongation du voyage

CARACTÉRISTIQUES

Une randonnée exigeante pour randonneurs expérimentés. Une expérience de randonnée de plusieurs jours en terrain alpin, un pied sûr et une bonne condition physique sont nécessaires pour cet itinéraire qui franchit quelques cols à 2'600 mètres d'altitude.

Le « **Nationalpark-Panoramaweg** » de SuisseMobile

- [Détails de l'itinéraire](#)
- [Carte détaillée de SuisseMobile](#)



PRIX & DATES

VILLE D'ARRIVÉE: SCUOL

saïson 1

26.06.2021 - 03.07.2021 | 18.09.2021 - 11.10.2021 |
tous les jours

saïson 2

04.07.2021 - 17.09.2021 |
tous les jours

Chemin Panorama Du Parc National Est, 5 jours, CH-GRWSS-05X		
prix de base	489.-	525.-
Supplément chambre simple	135.-	135.-

Catégorie : Hôtels de classe moyenne et auberges de montagne, dortoir au refuge de Sesvenna.

NUITS SUPPLÉMENTAIRES

VILLE D'ARRIVÉE: SCUOL

saïson 1

26 juin 2021 - 3 juil. 2021 | 18 sept. 2021 - 11 oct. 2021 |
tous les jours

saïson 2

4 juil. 2021 - 17 sept. 2021 |
tous les jours

Scuol		
Nuit supplémentaire chambre double (PD)	75.-	75.-
Nuit supplémentaire chambre simple (PD)	115.-	115.-
Sta. Maria		
Nuit supplémentaire chambre double (PD)	75.-	75.-
Nuit supplémentaire chambre simple (PD)	115.-	115.-

nos prestations

prix

Documents de voyage que numériques (réduction par chambre)

-30.-

Prix indiqués par personne en CHF

SERVICES & INFORMATIONS

Services

Compris:

- 4 nuitées avec petit-déjeuner
- Demi pension au refuge de Sesvenna
- Acheminement quotidien des bagages (à l'exception du refuge de Sesvenna)
- Entrée au musée de monastère à Müstair
- Frais de prise en charge des bagages à la gare
- Itinéraire parfaitement élaboré
- Documents de voyage détaillés
- Données GPS disponibles
- Assistance téléphonique

A noter:

- Trajet en bus de Vallun Chafuol à Zernez (retour) non inclus dans le prix. Env. CHF 7.- avec demi-tarif.
- Taxe de séjour à régler sur place.

Information détaillée:

- Nuitée au refuge de Sesvenna dans un dortoir. Douches sur place, paiement après usage, CHF 4.- par personne. Sac de couchage obligatoire.

Informations

Arrivée / Parking / Départ:

- Parking gratuit à Scuol.
- Retour en train de Sta-Maria à Scuol.

Documents de voyage

Documents de voyage, version «analogue»

Selon nos standards vous allez recevoir avant votre voyage avec Eurotrek un dossier qui contient les informations et les documents nécessaires de votre voyage.

Les documents suivants vont vous faciliter l'orientation sur place:

- Programme de voyage avec les détails organisatoires concernant votre itinéraire
- Le topoguide officielle de «la Suisse à vélo»
- Les cartes topo de vos routes cyclables et/ou pédestres
- Les plan détaillées de vos lieux d'étapes
- Le programme détaillé concernant les étapes particulières de votre itinéraire.

Documents de voyage, version «digitale»

Si vous choisissez pour votre réservation l'option «digitale», nous allons vous mettre à disposition tous les documents et informations concernant votre voyage dans une version digitale. Suite à votre réservation vous allez recevoir un petit paquet de contenance:

- Manuel pour l'emploi des app concernées
- Etiquettes de bagages
- Bons éventuels



En route veuillez vous orienter à l'aide de l'app «Suisse Mobile» et d'autres aides accessibles. Les informations de base et tous les autres documents vous seront mis à disposition en forme électronique et pourront être chargés sur votre mobile avant le début

du voyage.

En considérant que par cette option des frais et des ressources seront économiser on va vous offrir une **réduction de CHF 30.- par chambre.**

CONTACT ET RÉSERVATION

Vous avez encore des questions sur le voyage? Nous sommes heureux de vous aider et nous nous réjouissons de votre demande.

 +41 443161000
 eurotrek@eurotrek.ch

**réserver
maintenant**

