



★★★★★ (1)

# WANDERFERIEN GOMMER UND FURKA HÖHENWEG


Wandern: Gommer und Furka Höhenweg

## Walliser Premium-Wanderwege

Als einziger Wanderweg der Schweiz wurde dem Gommer Höhenweg vom deutschen Wanderinstitut das Prädikat «Premium-Wanderweg» verliehen.

Diesen Titel trägt die Wanderroute zu Recht, denn im Goms erwartet Sie ein Höhenweg der Extraklasse. Aussichtsreiche Pfade führen Sie vorbei an sonnengebrannten Walliserdörfern und verträumten Alpen nach Oberwald. Auf diesen eher gemütlichen

Wandergenuss folgt ein Abenteuer aus Fels und Eis. Der Furka-Höhenweg führt Sie vorbei am Rhone-Gletscher in die Bergwelten des Gotthard-Massivs. Sie durchqueren das Urserental und erreichen nach erlebnisreichen Tagen das Bergdorf Andermatt.



4 Tage / 3 Nächte



Individuelle Einzeltour

Zur Online-Version






# TOURENVERLAUF

TAG  
1

## Anreise nach Bellwald | Bellwald – Reckingen

Gepäckabgabe in Brig. Im Bergdorf Bellwald starten Sie Ihre Wanderreise am Gommer Höhenweg, der Sie an der sonnigen Talseite des Hochtals Goms entlang führt. Stetes Auf und Ab prägt die heutige Etappe, die mit einem Abstieg in das Dorf Reckingen ein Ende findet.

 ca. 4.5 h     ca. 15 km     715 m     915 m

---

TAG  
2

## Reckingen – Oberwald

Unzählige kleine Bergbäche speisen die Rhone, die im Goms noch «Rotten» genannt wird. Die Tobel, die diese Bäche im Laufe der Jahrhunderte gegraben haben, sorgen auch heute für den einen oder anderen Anstieg. Von unten im Tal grüssen historische Bergdörfer mit wunderschönen Waliserhäusern.

 ca. 5.5 h     ca. 20 km     900 m     870 m

---

TAG  
3

## Oberwald – Furkapass – Tiefenbach

Sie können diese schwierige Etappe nach Belieben mit dem ÖV abkürzen. Der Furka-Höhenweg führt Sie erst hoch nach Gletsch, wo sich die Strassen in unzähligen Serpentinaen hoch zum Grimselpass winden. Weiter über den Furkapass, ggf. Besichtigung des nahen Rhône-Gletschers und Wanderung ins Dorf Tiefenbach.

 ca. 6.5 h     ca. 15 km     1'470 m     725 m

---

TAG  
4

## Tiefenbach – Andermatt | Abreise

Genusswandern auf dem Urschner Höhenweg an den felsigen Südosthängen über dem Urserental. Tiefblicke nach Realp und Hospental, zur Passstrasse und zur historischen Furkadampfbahn. Am Weg kleine Seen, Alpenblumen, Bergbäche und wilde Felszacken. Nach Ankunft in Andermatt individuelle Abreise.

 ca. 5 h     ca. 15 km     540 m     1'225 m

---

# TOURENCHARAKTER

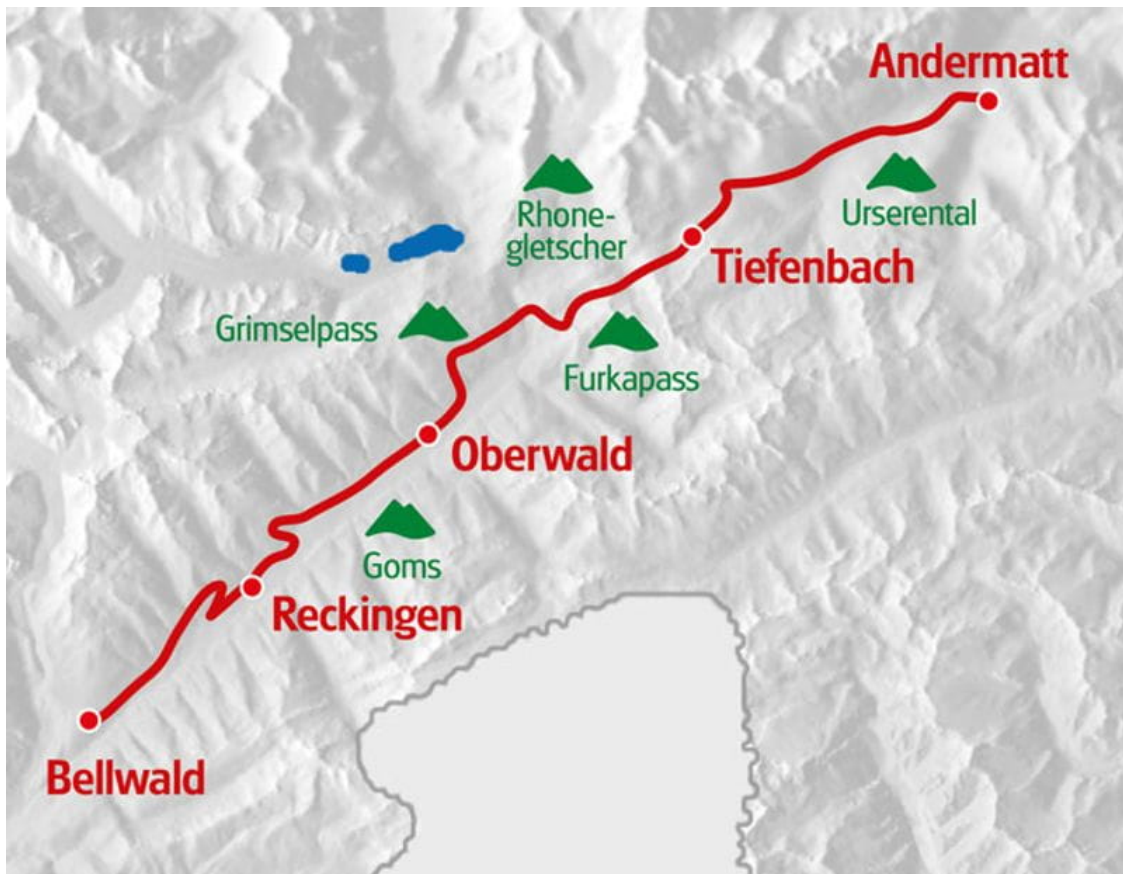
Das stetige Auf und Ab am Gommer Höhenweg und der strenge Aufstieg zum Furkapass erfordern gute Grundkondition. Die Wege sind gut ausgebaut und einfach zu begehen – Trittsicherheit ist dennoch nötig.

## Der Furka-Höhenweg bei SchweizMobil

- [Details zur Route](#)
- [Detailkarte bei SchweizMobil](#)

## Der Gommer-Höhenweg bei SchweizMobil

- [Details zur Route](#)
- [Detailkarte bei SchweizMobil](#)



# PREISE & TERMINE

## ANREISEORT: BELLWALD

### Saison 1

12.06.2021 - 03.07.2021 | 18.09.2021 - 11.10.2021 |  
täglich

### Saison 2

04.07.2021 - 17.09.2021 |  
täglich

## Gommer und Furka Höhenweg, 4 Tage, CH-WSWBA-04X

Basispreis	549.-	579.-
Zuschlag Einzelzimmer	115.-	115.-

Kategorie: Mittelklassehotels

# ZUSATZNÄCHTE

## ANREISEORT: BELLWALD

### Saison 1

12.06.2021 - 03.07.2021 | 18.09.2021 - 11.10.2021 |  
täglich

### Saison 2

04.07.2021 - 17.09.2021 |  
täglich

## Bellwald

Zusatznacht im Doppelzimmer (ÜF)	89.-	89.-
Zusatznacht im Einzelzimmer (ÜF)	129.-	129.-

## Andermatt

Zusatznacht im Doppelzimmer (ÜF)	95.-	95.-
Zusatznacht im Einzelzimmer (ÜF)	140.-	140.-

# Unsere Leistungen

Preis

---

Reiseunterlagen nur digital (Abschlag pro Zimmer)

-30.-

Preise pro Person in CHF

# LEISTUNGEN & INFOS

## Leistungen

### Enthalten:

- 3 Übernachtungen inkl. Frühstück
- Tägliche Gepäcktransfers
- Kosten für Gepäckübernahme am Bahnhof
- Bestens ausgearbeitete Routenführung
- Ausführliche Reiseunterlagen (1 x pro Zimmer)
- GPS-Daten verfügbar
- Service-Hotline

### Hinweis:

- Bahn- & Seilbahn von Brig nach Bellwald nicht im Reisepreis enthalten. Ca. CHF 30.- mit Halbtax.
- Kurtaxe, soweit fällig, nicht im Reisepreis enthalten.

## Infos

### Anreise / Parken / Abreise:

- Parkplätze am Bahnhof Brig, ca. CHF 8.- / Tag.
- Rückreise per Bahn. Andermatt – Brig: ca. 2 h.

## Reiseunterlagen

### Reiseunterlagen "analog"

Standardmässig ist bei Ihrer Reise ein Reiseunterlagenpaket enthalten, welches wir Ihnen vorab zukommen lassen. Folgende Unterlagen helfen Ihnen, sich vor Ort zu orientieren:

- Reiseprogramm mit allen organisatorischen Details.
- Reiseführer vom Veloland Schweiz
- Übersichtskarten der Rad- oder Wanderstrecke
- Detailkarten der Etappenorte
- Detailprogramm zu den einzelnen Etappen

### Reiseunterlagen "digital"

Wenn Sie bei der Buchung die Option "digitale Reiseunterlagen" wählen, stellen wir Ihnen alle Dokumente für Ihre Reise digital zur Verfügung.

Vorab erhalten Sie ein kleines Unterlagenpaket mit folgenden Inhalten:

- Beschreibung zur Handhabung der nötigen Apps
- Gepäckanhänger
- allfällige Voucher

Unterwegs orientieren Sie sich problemlos mit der App von SchweizMobil und anderen frei zugänglichen Hilfsmitteln. Hintergrundinformationen und alle weiteren Unterlagen werden elektronisch zugestellt und können vorab auf Ihr Handy geladen werden.

Da bei dieser Option Ressourcen und Kosten gespart werden, erhalten Sie einen **Abschlag von CHF 30.- pro Person.**

# KONTAKT & BUCHUNG

Sie haben noch Fragen zur Reise? Wir helfen Ihnen gerne und freuen uns auf Ihre Anfrage.



+41 443161000



euotrek@euotrek.ch

**Jetzt buchen**

