

Eurotrek



★★★★★ (3)

VACANCES RANDONNÉE VIA GOTTARDO: AIROLO - BELLINZONA

Randonnée: Via Gottardo

Cols, gorges et châteaux

Le massif du St-Gothard s'impose, puissant, et sépare la Suisse allemande du Tessin. Derrière le col s'étend la vallée de la Leventina que vous traversez de bout en bout au cours de ce séjour.

Au cours de votre itinéraire du col du Saint-Gothard aux châteaux de Bellinzone, vous découvrez des gorges accidentées et des villages pittoresques. Les sommets du massif du Gothard s'effacent peu à peu pour laisser place aux plaines fleuries du Tessin.



5 jours / 4 nuits



Voyage individuel

Vers la version en ligne



ITINÉRAIRE

JOUR
1

Arrivée à Airolo | Airolo – Ritom




Prise en charge de vos bagages à Airolo. Au départ d'Airolo, montée raide dans la Valle di Büi d'où vous marchez jusqu'au lac Ritom. Il est possible de prolonger l'itinéraire en randonnée jusqu'au refuge Föisc. Si vous avez suffisamment d'énergie, vous pouvez poursuivre par le tour du lac. Nuitée au bord du Lac Ritom.

 env. 3.5-4 h  env. 9 km  910-1'035 m  210-340 m

JOUR
2

Ritom – Faido

Descente du lac de Ritom à Altanca avant de poursuivre en suivant la Strada Alta. Le trafic autoroutier de la vallée est dense, mais le calme règne sur les hauteurs, le long de la « Strada alta ». La vue sur la Leventina et le Val Bedretto est magnifique ; les chapelles de la région semblent parsemer les villages et les prairies de petits éclats de lumière. A l'ancien village muletier d'Oscò, vous prenez le bus pour rejoindre Faido.

 env. 4 h  env. 13 km  360 m  1'050 m

JOUR
3

Faido – Biasca

Trajet en bus jusqu'à Lavorgo. Giornico, la "porte d'entrée de la Léventine est un concentré de monuments historiques. De là, l'itinéraire prend de l'altitude pour emprunter l'une des plus anciennes voies d'accès de la Léventine, via Faidàl et Personico.

 env. 6.5 h  env. 21 km  840 m  1'150 m

JOUR
4

Biasca – Bellinzone

Depuis Biasca, l'itinéraire traverse le val Riviera, en suivant d'abord une rive du Ticino, puis l'autre. Cette promenade paisible à travers les forêts alluviales suit les berges de la rivière et s'achève au coeur de la cité fortifiée de Bellinzone.

 env. 6 h  env. 25 km  120 m  170 m

JOUR
5

Les châteaux de Bellinzone, randonnée en boucle | Départ

Les trois châteaux forts de Bellinzone font partie des édifices défensifs médiévaux les plus impressionnants de l'arc alpin. Les remparts à créneaux ou encore les tours et portes fortifiées de ces superbes ouvrages militaires éblouissent aujourd'hui encore, petits et grands.



env. 1.5 h



env. 3 km



290 m

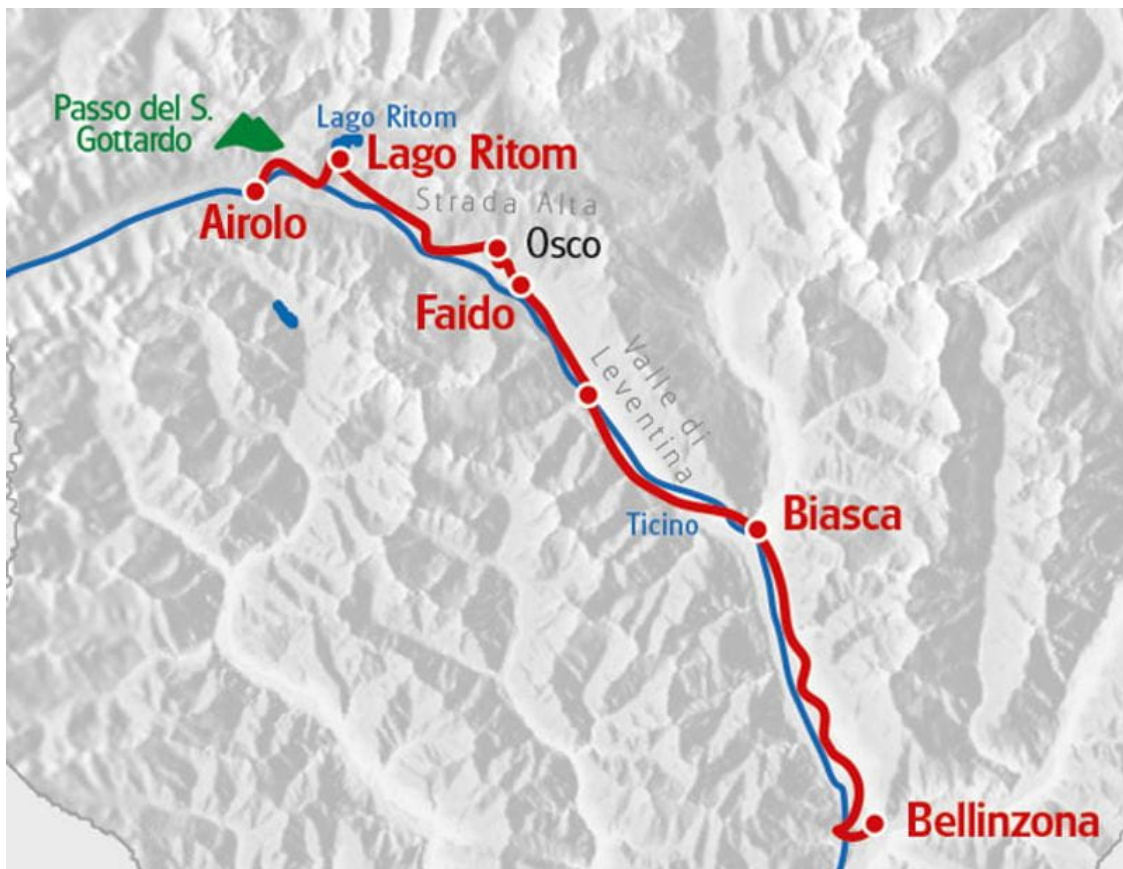
70 m

CARACTÉRISTIQUES

Randonnée facile dans la vallée de la Leventina. La dernière étape est un peu longue et requiert une bonne condition physique.

La Via Gottardo de SuisseMobile

- [Détails de l'itinéraire](#)
- [Carte détaillée de SuisseMobile](#)



PRIX & DATES

VILLE D'ARRIVÉE: AIROLO

saïson 1

01.05.2021 - 07.05.2021 | 18.09.2021 - 17.10.2021 |
tous les jours

saïson 2

08.05.2021 - 17.09.2021 |
tous les jours

Via Gottardo: Airolo - Bellinzona, 5 jours, CH-TSWAB-05X

prix de base	625.-	649.-
Supplément chambre simple	195.-	195.-

Catégorie : Hôtels de classe moyenne, auberge de montagne au lac Ritom

NUITS SUPPLÉMENTAIRES

VILLE D'ARRIVÉE: AIROLO

saïson 1

1 mai 2021 - 7 mai 2021 | 18 sept. 2021 - 17 oct. 2021 |
tous les jours

saïson 2

8 mai 2021 - 17 sept. 2021 |
tous les jours

Airolo

Nuit supplémentaire chambre double (PD)	85.-	85.-
Nuit supplémentaire chambre simple (PD)	135.-	135.-

Bellinzona

Nuit supplémentaire chambre double (PD)	85.-	85.-
Nuit supplémentaire chambre simple (PD)	125.-	125.-

nos prestations

prix

Documents de voyage que numériques (réduction par chambre)

-30.-

Prix indiqués par personne en CHF

SERVICES & INFORMATIONS

Services

Compris:

- 4 nuitées avec petit-déjeuner
- Acheminement quotidien des bagages
- Visite des châteaux de Bellinzone
- Ticino Ticket (nombreux rabais et services inclus)
- Itinéraire parfaitement élaboré
- Documents de voyage détaillés (1 x par chambre)
- Tracés GPS disponibles
- Assistance téléphonique

Non compris:

- Taxe de séjour à régler sur place
- Serviettes de bain au lac Ritom
- Frais de prise en charge des bagages à la gare.
CHF 12.- par personne

Informations

Arrivée / Parking / Départ:

- Parking à la gare à d'Airolo. CHF 5.- par jour, à régler sur place
- Retour en train de Bellinzone à Airolo. Durée : env. 1 heure

Documents de voyage

Documents de voyage, version «analogue»

Selon nos standards vous allez recevoir avant votre voyage avec Eurotrek un dossier qui contient les informations et les documents nécessaires de votre voyage.

Les documents suivants vont vous faciliter l'orientation sur place:

- Programme de voyage avec les détails organisatoires concernant votre itinéraire
- Le topoguide officielle de «la Suisse à vélo»
- Les cartes topo de vos routes cyclables et/ou pédestres
- Les plan détaillées de vos lieux d'étapes

Documents de voyage, version «digitale»

Si vous choisissez pour votre réservation l'option «digitale», nous allons vous mettre à disposition tous les documents et informations concernant votre voyage dans une version digitale. Suite à votre réservation vous allez recevoir un petit paquet de contenance:

- Manuel pour l'emploi des app concernées
- Etiquettes de bagages
- Bons eventuels

En route veuillez vous orienter à l'aide de l'app «Suisse Mobile» et d'autres aides accessibles. Les informations de base et tous les autres documents



- Le programme détaillé concernant les étapes particulières de votre itinéraire.

vous seront mis à disposition en forme électronique et pourront être chargés sur votre mobile avant le début du voyage.

En considérant que par cette option des frais et des ressources seront économisés on va vous offrir une **réduction de CHF 30.- par chambre.**

CONTACT ET RÉSERVATION

Vous avez encore des questions sur le voyage? Nous sommes heureux de vous aider et nous nous réjouissons de votre demande.

 +41 443161000
 eurotrek@eurotrek.ch

**réserver
maintenant**

