

# Eurotrek



## RANDONNÉE TELL-TRAIL ALTDORF - LUZERN, 5 JOURS

Randonnée Tell-Trail

### La Suisse centrale sous son plus beau jour

Si Guillaume Tell en avait eu le temps, il aurait sûrement choisi cet itinéraire à travers la Suisse centrale. Le Trail de Tell vous emmène sur des sentiers d'altitude spectaculaires, dans de petites vallées latérales et le long d'agréables cours d'eau.

Vous découvrez les plus beaux panoramas et les sites incontournables de Suisse centrale. En un large arc de cercle, du monument de Guillaume Tell dans le village d'Altdorf à la vallée de la Muota, l'itinéraire révèle le Stoops, le Rigi et Lucerne. Les randonnées sont exigeantes et les vues éblouissantes.



5 jours / 4 nuits



Voyage individuel

Vers la version en ligne



# ITINÉRAIRE

JOUR  
1

## Arrivée à Altdorf | Altdorf – Biel-Chinzig

Prise en charge des bagages à Altdorf. Depuis le monument de Tell, vous rejoignez Bürglen par un itinéraire facile. De là, une montée raide vous mène à Bienne. Vous passez la nuit dans une petite auberge de montagne où vous profitez de l'excellente cuisine et de la vue magnifique sur la plaine de la Reuss et les montagnes uranaises.

---

JOUR  
2

## Biel-Chinzig – Muotathal

Vous poursuivez dans la vallée Wängital, entouré de hauts sommets, avant de longer le Hüribach jusqu'à la vallée de la Muota.

---

JOUR  
3

## Muotathal – Stoos

Randonnée tranquille le long de la Muota jusqu'à Schlätti. Le trajet à bord du funiculaire le plus raide du monde est un moment fort de la journée. Cette courte étape vous laisse suffisamment de temps pour découvrir le petit village de Stoos.

---

JOUR  
4

## Stoos – Brunnen


La randonnée du Chlingenstock au Fronalpstock est un classique offrant des vues spectaculaires. Enfin, la dernière partie de l'itinéraire, du Schwyzerhöhe à Brunnen, est sublime.

---

JOUR  
5**Brunnen – Rigi Kaltbad – Lucerne | Départ**

Depuis la rive du lac des Quatre-Cantons, vous montez sur l'Urmiberg en téléphérique. S'ensuit une randonnée exigeante par le col du Gätterli. Vous passez l'auberge de montagne du Burggeist et marchez jusqu'au Rigi Kaltbad.

Un merveilleux panorama sur les sommets voisins vous accompagne aujourd'hui tout au long de l'itinéraire. Enfin, vous descendez à Vitznau à bord du train à crémaillère avant de rejoindre Lucerne en bateau.

 env. 5 h     env. 15 km     740 m     430 m

---

# CARACTÉRISTIQUES

Au fil du trail de Tell, la Suisse centrale révèle sa diversité et ses panoramas fabuleux. Certaines randonnées menant en terrain alpin, il est nécessaire d'avoir le pied sûr et de ne pas être sujet au vertige. Une bonne condition physique est également requise.

Vous pouvez trouver plus d'informations sur la région [ici](#).



# PRIX & DATES

## VILLE D'ARRIVÉE: ALTDORF

### saïson 1

12.06.2021 - 03.07.2021 | 18.09.2021 - 26.09.2021 |  
tous les jours

### saïson 2

04.07.2021 - 17.09.2021 |  
tous les jours

Tell-Trail Altdorf - Luzern, 5 jours, CH-ZSWAL-05X		
prix de base	649.-	695.-
Supplément chambre simple	145.-	145.-

Catégorie: Hôtels 3\*\*\* & 4\*\*\*\*

# NUITS SUPPLÉMENTAIRES

## VILLE D'ARRIVÉE: ALTDORF

### saïson 1

12 juin 2021 - 3 juil. 2021 | 18 sept. 2021 - 26 sept. 2021 |  
tous les jours

### saïson 2

4 juil. 2021 - 17 sept. 2021 |  
tous les jours

Altdorf		
Nuit supplémentaire chambre double (PD)	85.-	85.-
Nuit supplémentaire chambre simple (PD)	120.-	120.-
Luzern		
Nuit supplémentaire chambre double (PD)	85.-	85.-
Nuit supplémentaire chambre simple (PD)	120.-	120.-

# nos prestations

**prix**

---

**Documents de voyage que numériques (réduction par chambre)**

**-30.-**

Prix indiqués par personne en CHF

# SERVICES & INFORMATIONS

## Services

### Compris:

- 4 nuitées avec petit-déjeuner
- Acheminement quotidien des bagages
- Frais de prise en charge des bagages à la gare
- Itinéraire parfaitement élaboré
- Documents de voyage détaillés (1 x par chambre)
- Assistance téléphonique

### A noter:

- Transfer en téléphérique et trajets en transport publiques non inclus dans le prix. Env. CHF 150.- avec demi-tarif (avec la variante 8/7).
- Taxe de séjour à régler sur place.

## Informations

### Arrivée / Parking / Départ:

- Parking à la gare d'Altdorf. CHF 5.- par jour.
- Retour en train via Flüelen et Altdorf. Durée : env. 1.5 heures.

## Documents de voyage

### Documents de voyage, version «analogue»:

Selon nos standards vous allez recevoir avant votre voyage avec Eurotrek un dossier qui contient les informations et les documents nécessaires de votre voyage.

Les documents suivants vont vous faciliter l'orientation sur place:

- Programme de voyage avec les détails organisatoires concernant votre itinéraire
- Le topoguide officielle de «la Suisse à vélo»
- Les cartes topo de vos routes cyclables et/ou pédestres
- Les plan détaillées de vos lieux d'étapes
- Le programme détaillé concernant les étapes particulières de votre itinéraire.

### Documents de voyage, version «digitale»:

Si vous choisissez pour votre réservation l'option «digitale», nous allons vous mettre à disposition tous les documents et informations concernant votre voyage dans une version digitale. Suite à votre réservation vous allez recevoir un petit paquet de contenance:

- Manuel pour l'emploi des app concernées
- Etiquettes de bagages
- Bons éventuels



En route veuillez vous orienter à l'aide de l'app «Suisse Mobile» et d'autres aides accessibles. Les informations de base et tous les autres documents vous seront mis à disposition en forme électronique et pourront être chargés sur votre mobile avant le début du voyage.

En considérant que par cette option des frais et des ressources seront économiser on va vous offrir une **réduction de CHF 30.- par chambre.**



# CONTACT ET RÉSERVATION

Vous avez encore des questions sur le voyage? Nous sommes heureux de vous aider et nous nous réjouissons de votre demande.

 +41 443161000  
 eurotrek@eurotrek.ch

**réserver  
maintenant**

