



★★★★★ (1)

# VACANCES À VÉLO ROUTE DES GRISONS

Vélo: Route des Grisons

## De château en château

Le château de Tarasp veille fièrement sur la Basse-Engadine et marque le début de votre séjour à vélo à travers le canton des Grisons. Vous traversez la vallée de l'Inn et montez au col de l'Albula.

En chemin, églises imposantes et ruines de château se succèdent et les façades peintes des maisons donnent à chacune de vos villes-étapes un petit air d'œuvre d'art. Après le château de Hohen Rätien, vous prenez la direction de la vallée du Rhin postérieur à travers les gorges de la Viamala.

A Sufers, ce n'est pas un château mais une forteresse transformée en musée que vous découvrez. Après la montée au San Bernardino, vous atteignez Bellinzone et ses châteaux : des fortifications médiévales élevés au rang du patrimoine mondial de l'UNESCO.



5 jours / 4 nuits



Voyage individuel

Vers la version en ligne



# ITINÉRAIRE

JOUR  
1

## Arrivée individuel à Scuol | Scuol – Zernez

Prise en charge de vos bagages à Scuol. Les montées et descentes se succèdent sur l'itinéraire à travers l'étroite vallée de l'Inn et vous passez devant des petits villages engadinois aux maisons peintes. Zernez, aux portes du Parc national suisse est votre destination du jour.




 env. 30 km     845 m     645 m

---

JOUR  
2

## Zernez – Bergün

La vallée s'élargit et vous atteignez bientôt S-chanf, ville d'arrivée du célèbre marathon de ski de l'Engadine et point de départ de votre montée au col de l'Albula. Faites une pause et reprenez votre souffle avant de partir à l'ascension du col. La descente qui suit est enivrante : vous passez Preda et atteignez la charmante ville de Bergün.




 env. 45 km     1'160 m     1'270 m

---

JOUR  
3

## Bergün – Andeer

Peu après Bergün, vous pouvez vous rendre au viaduc de Landwasser, près de Filisur. Vous passez Tiefencastel puis longez une route très fréquentée que vous pourrez éviter en prenant le train. Une fois arrivé au château de Hohen Rätien à Thusis, vous prenez la direction du sud et suivez le Rhin postérieur à travers les gorges de Viamala jusqu'à la ville thermale d'Andeer.




 env. 43 km     660 m     1'030 m

---

JOUR  
4

## Andere – San Bernardino

Après les vrombissements de la circulation du tunnel, vous retrouvez une certaine tranquillité en montant au col du San Bernardino. Dans une ambiance presque mystique, vous atteignez haut-plateau marécageux marqué de stries, de bosses et de petits lacs glaciaires abritant libellules et grenouilles rousses.




 env. 42 km     1'385 m     750 m

---

JOUR  
5

## San Bernardino – Bellinzone | Départ

La descente dans la Valle Mesolcina est enivrante : vous dévalez 2000 mètres de dénivelé sans toucher aux pédales ! Après les vents rudes des hauteurs, la douceur de la brise du sud est un vrai bonheur. Les tours de Bellinzona, jadis fières gardiennes des voies de commerce, apparaissent bientôt. Départ individuel depuis Bellinzona après la visite des châteaux.

 env. 50 km     320 m     1'700 m

---

# CARACTÉRISTIQUES

Pour les nombreux cols et les quelques raides montées et descentes, une bonne condition physique est nécessaire. Le week-end, la circulation peut être importante sur certaines routes de col. Entre Tiefencastel et Thusis, les gorges de la Schin (tunnels et circulation) peuvent être évitées en prenant les transports publics ou en suivant l'itinéraire VTT "MTB-Land Route 90" (raide et non asphalté).

Vous pouvez trouver plus d'informations sur la région [ici](#).

## La Route des Grisons de SuisseMobile

- [Détails de l'itinéraire](#)
- [Carte détaillée de SuisseMobile](#)



# PRIX & DATES

## VILLE D'ARRIVÉE: SCUOL

### saïson 1

12.06.2021 - 03.07.2021 | 18.09.2021 - 10.10.2021 |  
tous les jours

### saïson 2

04.07.2021 - 17.09.2021 |  
tous les jours

Route des Grisons, 5 jours, CH-GRRSB-05X		
prix de base	649.-	679.-
Supplément chambre simple	175.-	175.-

Catégorie: hôtels de classe moyenne

# NUITS SUPPLÉMENTAIRES

## VILLE D'ARRIVÉE: SCUOL

### saïson 1

12 juin 2021 - 3 juil. 2021 | 18 sept. 2021 - 10 oct. 2021 |  
tous les jours

### saïson 2

4 juil. 2021 - 17 sept. 2021 |  
tous les jours

Scuol		
Nuit supplémentaire chambre double (PD)	115.-	115.-
Nuit supplémentaire chambre simple (PD)	165.-	165.-
Bellinzona		
Nuit supplémentaire chambre double (PD)	85.-	85.-
Nuit supplémentaire chambre simple (PD)	135.-	135.-

## nos vélos de location

**prix**

---

<b>Countrybike 27-vitesses</b>	105.-
<b>Vélo électrique</b>	209.-

## nos prestations

**prix**

---

<b>Documents de voyage que numériques (réduction par chambre)</b>	-30.-
---	-------

Prix indiqués par personne en CHF

# SERVICES & INFORMATIONS

## Services

### Compris:

- 4 nuitées avec petit-déjeuner
- Acheminement quotidien des bagages
- Frais de prise en charge des bagages à la gare
- Entrée châteaux de Bellinzona
- Itinéraire parfaitement élaboré
- Documents de voyage détaillés (1 x par chambre)
- Données GPS disponibles
- Assistance téléphonique

### A noter:

- Trajet en train falcutatif Tiefencastel – Thusis non inclus dans le prix. Env. CHF 8.- avec demi-tarif et vélo.
- Taxe de séjour à régler sur place

## Informations

### Arrivée / Parking / Départ:

- A Scuol, 3 parkings publics sont gratuits. La gare ne dispose pas de places de stationnement longue durée.
- Retour en train et bus à Scuol via Coire. Durée: env. 4.5 h

## Documents de voyage

### Documents de voyage, version «analogue»

Selon nos standards vous allez recevoir avant votre voyage avec Eurotrek un dossier qui contient les informations et les documents nécessaires de votre voyage.

Les documents suivants vont vous faciliter l'orientation sur place:

- Programme de voyage avec les détails organisationnels concernant votre itinéraire
- Le topoguide officielle de «la Suisse à vélo»
- Les cartes topo de vos routes cyclables et/ou pédestres
- Les plans détaillés de vos lieux d'étapes
- Le programme détaillé concernant les étapes particulières de votre itinéraire.

### Documents de voyage, version «digitale»

Si vous choisissez pour votre réservation l'option «digitale», nous allons vous mettre à disposition tous les documents et informations concernant votre voyage dans une version digitale. Suite à votre réservation vous allez recevoir un petit paquet de contenance:

- Manuel pour l'emploi des apps concernées
- Etiquettes de bagages
- Bons éventuels

En route veuillez vous orienter à l'aide de l'app «Suisse Mobile» et d'autres aides accessibles. Les informations de base et tous les autres documents



vous seront mis à disposition en forme électronique et pourront être chargés sur votre mobile avant le début du voyage.

En considérant que par cette option des frais et des ressources seront économiser on va vous offrir une **réduction de CHF 30.- par chambre.**



# CONTACT ET RÉSERVATION

Vous avez encore des questions sur le voyage? Nous sommes heureux de vous aider et nous nous réjouissons de votre demande.

 +41 443161000  
 eurotrek@eurotrek.ch

**réserver  
maintenant**

