

Eurotrek



★★★★★ (17)

WANDERFERIEN EL HIERRO

Wandern: El Hierro

Die raue Schönheit der Kanarischen Inseln

El Hierro, die westlichste und kleinste Insel der Kanaren ist ein wahres Paradies für Wanderer und Ruhesuchende. Einst als "Ende der Welt" in alten Seekarten verzeichnet, da der Nullmeridian durch den westlichsten Punkt der Insel gelegt wurde, wurde die 278 Quadratkilometer große Insel bisher vom Massentourismus gänzlich verschont. vorbei. Dadurch sind viele alte Wanderwege, unverfälschte Natur und ein ursprüngliches Inselleben mit freundlichen Bewohnern erhalten geblieben. Sie entdecken auf Ihrer Wanderwoche die gesamte Insel in all ihren Facetten und genießen auf wenig begangenen Wegen die intensive Stille und atemberaubende Ausblicke auf Berg und Tal, sowie auf unendlich weiten Atlantik.



8 Tage / 7 Nächte



Individuelle Einzeltour

Zur Online-Version



TOURENVERLAUF

TAG
1

Anreise nach Valverde

TAG
2

Valverde – Mocanal

Entlang eines uralten Prozessionsweges und den Weiler Tiñor geht es mit Blick auf das Meer zur Nachpflanzung des historischen "Regenbaumes Garoe", der die Ureinwohner seinerzeit vor dem Verdursten rettete. Im Anschluss wandern Sie durch eine bizarre Tuffsteinlandschaft über Betenama nach Mocanal.

🕒 ca. 3.5 h 📏 13 km ⬆️ 530 m ⬇️ 620 m

TAG
3

Mocanal – Frontera

Von Mocanal nach Guarazoca wandern Sie zu einem fantastischen Bauwerk von César Manrique. Kurz darauf tauchen Sie in die schottisch anmutende Hochebene rund um San Andrés ein, bevor ein immergrüner Abstieg Sie in den "Fruchtgarten" der Gemeinde Frontera bringt. Hier wird unter anderem Ananas angebaut, die auf andere Inseln exportiert wird.

🕒 ca. 6 h 📏 17 km ⬆️ 690 m ⬇️ 850 m

TAG
4

Rundwanderung in den Südwesten


Nach einem kurzen Transfer führt Ihr Weg in den menschenleeren Südwesten der Insel. Sie besuchen einen exponierten Aussichtspunkt, die „schiefen“ Wacholderbäume von Hierro und das Inselheiligtum, eine schlichte Kapelle, in der die wundertätige Marienfigur "Virgen de los Reyes" aufbewahrt wird. Der Rundweg schließt sich wieder und der alte Hirtenweg bringt Sie wieder bergab.

🕒 ca. 5.5 h 📏 15 km ⬆️ 750 m ⬇️ 750 m

TAG
5

Frontera – El Pinar



Ein faszinierender Wechsel der Vegetationen: Zunächst umfängt Sie der Baumerika- und Gagelbaumwald, bevor Sie im Kiefernwald zum höchsten Punkt der Insel aufsteigen, um über tiefschwarze Aschefelder an der Abbruchkante des Golfalles wieder in den duftenden Kiefernwald einzutreten. Bei Fernsicht zeichnet sich La Palma am Horizont ab.

 ca. 6 h  17 km  750 m  850 m

TAG
6

Rundwanderung Tacorón oder Ruhetag

Durch junge Lavafelder wandern Sie zum bedeutendsten Tauchrevier und Fischereihafen der Insel, La Restinga. Hier wurden nur fünf Kilometer vor der Küste 2011 die letzten Eruptionen der Kanaren und Lavaausflüsse verzeichnet. Von hier können Sie entweder zurück nach Pinar oder zur schönsten Badestelle, der Cala de Tacorón fahren und anschließend durch alte Kulturlandschaften zurück nach El Pinar wandern.

 ca. 5 h  17 km  880 m  890 m

TAG
7

El Pinar – Las Playas

Diese Wanderung bietet spektakuläre Aussichten auf die tief abstürzende Ostküste und den tiefblauen Atlantik. Sie verlassen Taibique über Las Casas und blicken von zwei beeindruckenden Aussichtspunkten in den ältesten Inselteil, in den ein alter Hirtenweg eingeschlagen wurde. Zum krönenden Abschluss Ihrer Wanderwoche erwartet Sie eine Übernachtung im schönen Parador-Hotel direkt am Strand von Las Playas.

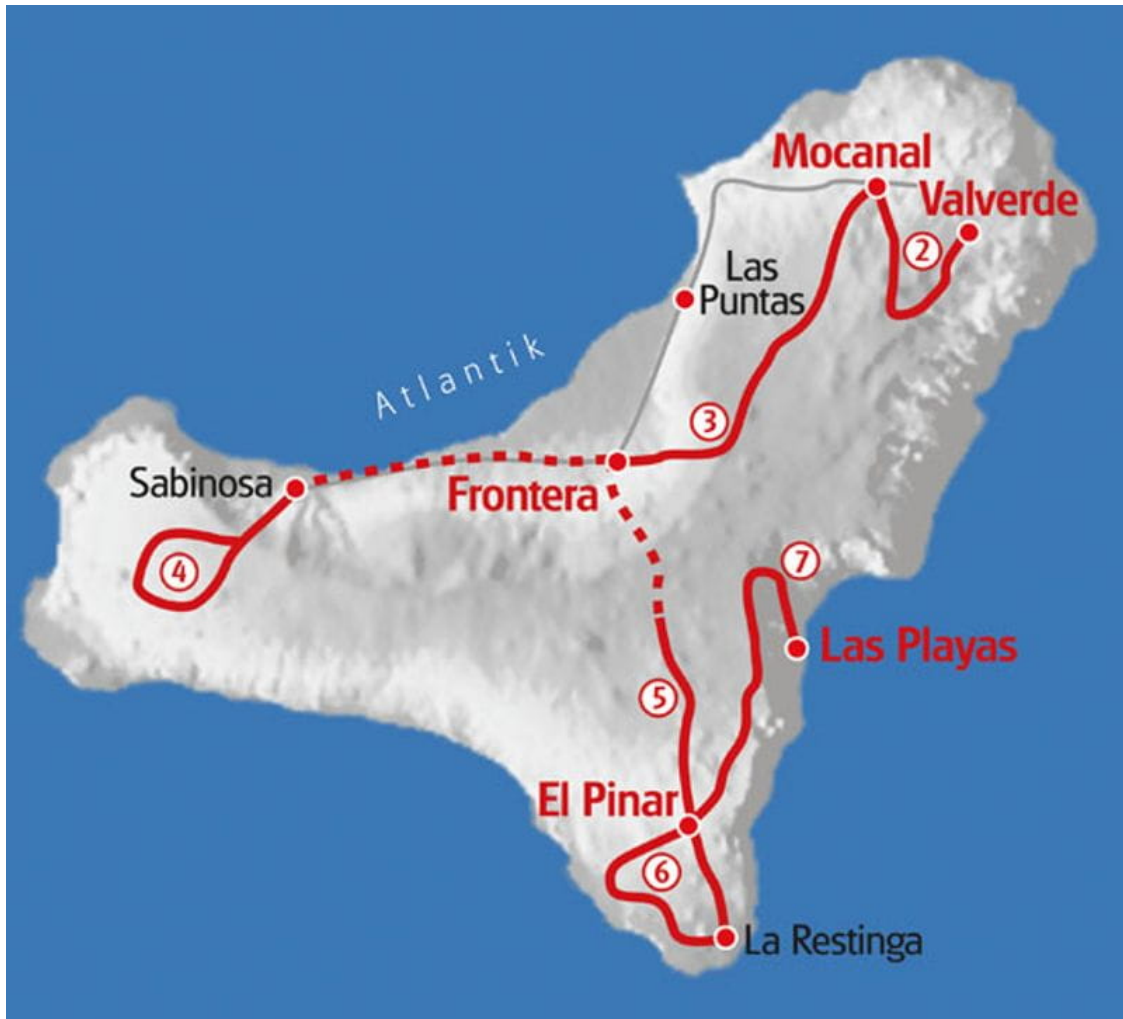
 ca. 5 h  14 km  430 m  1'220 m

TAG
8

Abreise oder Verlängerung

TOURENCHARAKTER

Für die täglichen Wanderungen zwischen 3.5 und 6 Stunden sollten Sie eine gute Grundkondition mitbringen. Sie wandern auf markierten Wander- und Waldwegen durch vier verschiedene Vegetationszonen der Insel El Hierro. Für die Wanderung am 7. Tag ist Trittsicherheit erforderlich. Die Wanderwoche bietet eine perfekte Kombination aus Natur und ursprünglicher kanarischer Lebensweise.



PREISE & TERMINE

ANREISEORT: VALVERDE

Saison 1

01.01.2021 - 31.12.2021 |
täglich

El Hierro 8 Tage, ES-EHWVP-08X

Basispreis	655.-
Zuschlag Einzelzimmer	325.-
Halbpension	129.-

Kategorie: 5 x schöne, einfachere Landhäuser und Pensionen, 1 x schönes 2**- Landhotel und 1 x 3*** - Parador-Hotel

Preise pro Person in CHF

LEISTUNGEN & INFOS

Leistungen

Enthalten:

- 7 Übernachtungen wie angeführt, inkl. Frühstück
- Gepäcktransfer
- Persönliche Toureninformation
- Transfers gemäss Programm
- Transfer vom/zum Flughafen oder Hafen El Hierro
- Bestens ausgearbeitete Routenführung
- Ausführliche Reiseunterlagen 1 x pro Zimmer
- Service-Hotline

Hinweis:

- Kurtaxe, soweit fällig, nicht im Reisepreis enthalten

Optional:

- Bei Halbpension mind. 3-gängiges Abendessen
- Organisierter Transfer vom/zum Flughafen Teneriffa Süd zum/vom Hafen Teneriffa Süd und Fährfahrt von/nach Teneriffa Süd nach/vom Hafen El Hierro, CHF 115.- pro Person und Fahrt. Voranmeldung erforderlich, zahlbar vorab.

Infos

Anreise / Abreise:

- Flughafen Teneriffa oder Gran Canaria. Von dort per kurzem Flug (www.binter.es oder www.canaryfly.es) in einer knappen Stunde nach El Hierro, je nach Flughafen ca. CHF 49.- bis 169.- pro Person und Flug. Bei Flug ab Teneriffa Wechsel zum Nordflughafen "Los Rodeos" (www.titsa.com), Linienbusverbindung Nr. 343. Rechnen Sie ca. 1,5 Stunden für den Flughafenwechsel ein.
- Oder per Schiff von Los Cristianos/Teneriffa-Süd (www.navieraarmas.com) in ca. 2,5 Stunden nach El Hierro, ca. CHF 59.- pro Person (keine Fährfahrt am Samstag).
- Organisierter Transfer vom Hafen oder Flughafen El Hierro zum Starthotel und Rücktransfer zum Flughafen oder Hafen am Ende der Tour, im Preis inbegriffen.

Wichtige Informationen:

- Zusatznächte auf Anfrage in allen Etappenorten
- Für einen stressfreien Reisetart wird eine Anreise zum Startort bis zum frühen Abend empfohlen. Die individuelle Rückreise erfolgt am letzten Reisetag.
- Eventuell vor Ort anfallende Kosten (Kinder, Kur/Ortstaxen, Hunde, etc.) sowie exkludierte Transport- und Serviceleistungen entnehmen Sie bitte dem Reiseverlauf bzw. dem Punkt „Leistungen/Zahlbar vor Ort“!
- Falls für die Durchführung der Reise eine Mindestteilnehmerzahl notwendig ist, so ist diese unter Punkt „Anreisetermine“ definiert. Bei Nichterreichen der Mindestteilnehmerzahl behalten wir uns vor die Reise bis zu dem unter Punkt „Anreisetermine“ festgelegtem Zeitraum vor dem geplanten Reiseternin abzusagen. Wir empfehlen die Organisation der An- und Abreise erst nach Verstreichen dieser Frist vorzunehmen.
- Die Kilometerangaben sind Zirka-Angaben und können von den tatsächlich zurückgelegten Kilometern abweichen.

- Die Sprache, in der die angeführten Leistungen erbracht werden, ist – soweit dieses für die Leistungserbringung maßgeblich ist – unter dem Punkt „Leistungen“ ersichtlich.
- Sollten für EU-Bürger spezielle Pass- bzw. Visumerfordernisse zu beachten sein, wird darauf unter Punkt „Anreise/Parken/Abreise“ hingewiesen.
- Diese Reise ist für Personen mit eingeschränkter Mobilität nicht geeignet.
- Empfehlenswert ist in jedem Fall eine Reiseversicherung. Informationen zu Versicherungsmöglichkeiten zur Deckung von Kosten einer Unterstützung während der Reise einschließlich einer Rückbeförderung bei Unfall, Krankheit oder Tod finden Sie unter <https://www.eurotrek.ch/de/reiseinfos/vor-der-reise/reiseversicherung>.

KONTAKT & BUCHUNG

Sie haben noch Fragen zur Reise? Wir helfen Ihnen gerne und freuen uns auf Ihre Anfrage.



+41 443161000



euotrek@euotrek.ch

Jetzt buchen

