

Eurotrek



VACANCES À RANDONNÉE TRANS SWISS TRAIL COL DU ST-GOTHARD & STRADA ALTA

Randonnée: Trans Swiss Trail

Dans le coeur des Alpes

Le cœur des Alpes bat au col du St-Gothard. Un grand nombre de fleuves et sources jaillissent de ce plateau traversé depuis des siècles par l'une des plus importantes routes commerciales d'Europe. La randonnée commence dans l'Urserental et mène à travers les gorges isolées et romantiques des Schöllenen.



Le chemin escarpé mène au col du St-Gothard sur lequel les fleurs de montagne fleurissent même en été. La Strada Alta est votre prochaine étape, l'une des routes en altitude les plus célèbres de la Suisse. Le paysage change et devient de plus en plus méditerranéen, remplaçant l'air frais des montagnes.



6 jours / 5 nuits



Voyage individuel

Vers la version en ligne






ITINÉRAIRE

JOUR
1

Arrivée à Amsteg | Amsteg – Göschenen

Veillez déposer vos bagages à Amsteg. Sentier muletier, route cantonale, ligne du Gothard, autoroute. À partir d'Erstfeld, l'Urnental ressemble à un corridor. Silenen, Amsteg : lieux symboliques sur l'ancien sentier muletier. Belle vue sur l'église de Wassen et le tunnel.

 env. 5 h  env. 16 km  955 m  390 m

JOUR
2

Göschenen – Andermatt – Col du St-Gothard




Le chemin passe les villages de Göschenen et Andermatt qui jouèrent un rôle important dans l'histoire du trafic du col du St-Gothard. Passage des gorges légendaires de Schöllenschlucht. La route suit les pavés du vénérable sentier muletier jusqu'au col. Flore alpine variée multicolore. Le système d'aération du tunnel du Gottardo ressemble à un pavillon de musique.

 env. 3.5 h  env. 12 km  715 m  90 m

JOUR
3

Col du St-Gothard – Airolo

Le sentier serpente à côté de la fameuse route « Strada della Tremola » en descendant vers Airolo. D'innombrables films ont immortalisé ces virages artistiques. En chemin vue spectaculaire sur la Leventina et ses longues bretelles d'autoroute.

 env. 2.5 h  env. 8 km  60 m  940 m

JOUR
4

Airolo – Osco

Le trafic autoroutier de la vallée est dense, tandis que le calme règne sur la « Strada alta ». Superbe vue sur les montagnes de la Leventina et du Valle Bedretto. Chapelles lumineuses dans les villages et les prés. Osco fut jadis un important lieu de convoyage.

 env. 5 h  env. 18 km  710 m  755 m

JOUR
5**Oscò - Anzonico**

La partie centrale de la « Strada alta » est la plus agréable et attrayante : faible dénivelé, principalement sur sol naturel et les sommets de la Leventina, sur la droite comme compagnons. Chapelles et églises proposent recueillement et plaisir culturel.

 env. 4 h  env. 12 km  525 m  700 m

JOUR
6**Anzonico - Biasca | Départ**

Partie la plus romantique mais la plus abrupte de la « Strada alta ». Le sentier muletier traverse d'imposantes chaires et forêts de châtaigniers isolées jusqu'à l'escalier en plein air, au-dessus de Pollegio. Il est conseillé d'effectuer le trajet de Pollegio à Biasca par bus. Après l'arrivée à Biasca, départ individuel.

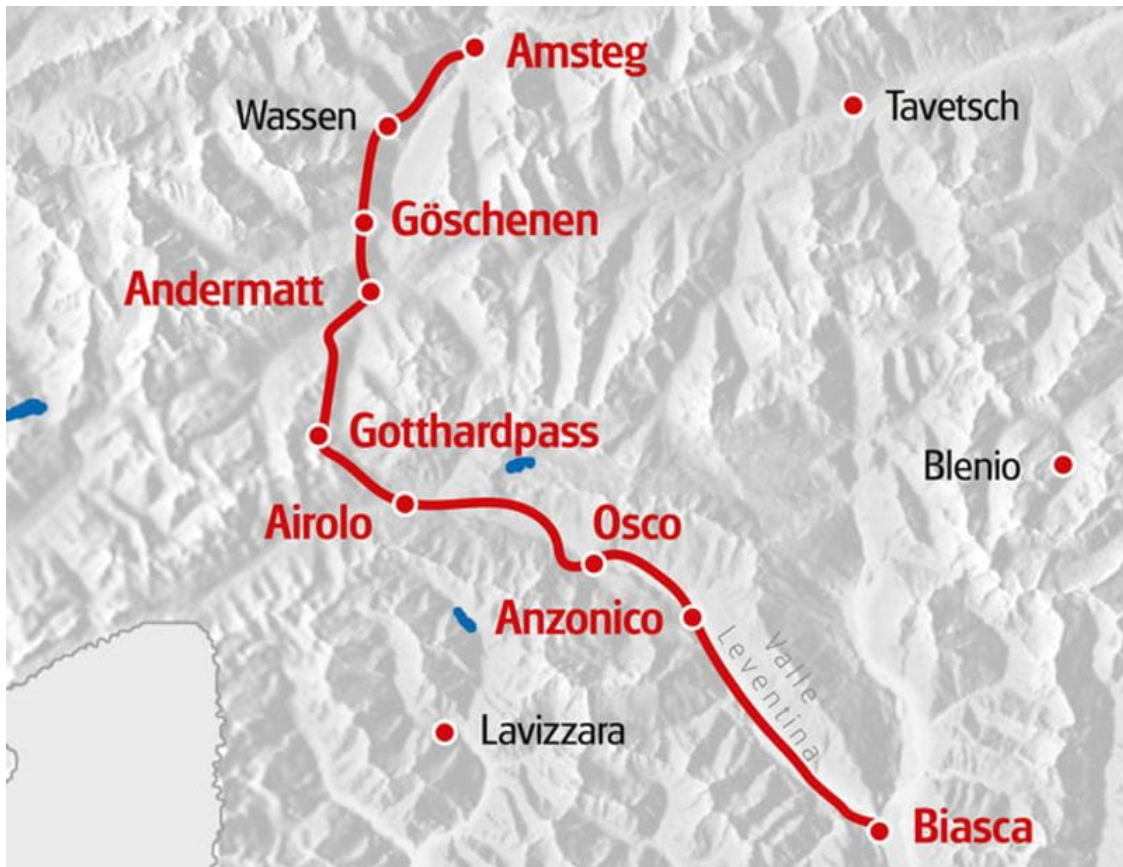
 env. 4 h  env. 13 km  495 m  770 m

CARACTÉRISTIQUES

Bien que l'itinéraire emprunte des chemins bien aménagés il est nécessaire d'avoir le pied sûr pour les étapes passant au col du St-Gothard. Certains passages requièrent une bonne condition physique.

Le Trans Swiss Trail de SuisseMobile

- [Détails de l'itinéraire](#)
- [Carte détaillée de SuisseMobile](#)



PRIX & DATES

VILLE D'ARRIVÉE: AMSTEG

saïson 1

12.06.2021 - 03.07.2021 | 18.09.2021 - 10.10.2021 |
tous les jours

saïson 2

04.07.2021 - 17.09.2021 |
tous les jours

Trans Swiss Trail Col du St-Gothard & Strada Alta, 6 jours, CH-TSWVG-06X

| | | |
|---------------------------|-------|-------|
| prix de base | 745.- | 775.- |
| Supplément chambre simple | 249.- | 249.- |

Catégorie : Hôtel de classe moyenne, Hôtel 4**** au Col du Gothard, auberge simple avec douche/WC sur l'étage à Osco

NUITS SUPPLÉMENTAIRES

VILLE D'ARRIVÉE: AMSTEG

saïson 1

12 juin 2021 - 3 juil. 2021 | 18 sept. 2021 - 10 oct. 2021 |
tous les jours

saïson 2

4 juil. 2021 - 17 sept. 2021 |
tous les jours

Amsteg

| | | |
|---|-------|-------|
| Nuit supplémentaire chambre double (PD) | 105.- | 105.- |
| Nuit supplémentaire chambre simple (PD) | 180.- | 180.- |

Biasca

| | | |
|---|-------|-------|
| Nuit supplémentaire chambre double (PD) | 79.- | 79.- |
| Nuit supplémentaire chambre simple (PD) | 119.- | 119.- |

nos prestations

prix

Documents de voyage que numériques (réduction par chambre)

-30.-

Prix indiqués par personne en CHF

SERVICES & INFORMATIONS

Services

Compris:

- 5 nuitées avec petit déjeuner
- Transferts des bagages quotidiens
- Ticino Ticket (nombreux rabais et services inclus)
- Frais de récupération des bagages à la gare
- Itinéraire parfaitement élaboré
- Documents de voyage détaillés (1 x par chambre)
- Tracés GPS disponibles
- Assistance Hotline

A noter:

- Taxe de séjour à régler sur place.

Informations

Arrivée / Parking / Départ:

- Trajet en train par Zurich jusqu' à Amsteg.
- Parking gratuit à l'hôtel.
- Retour en train de Biasca par Erstfeld à Amsteg. Durée : env. 1.5 heures. Frais : env. CHF 32.- par personne et trajet.

Documents de voyage

Documents de voyage, version «analogue»:

Selon nos standards vous allez recevoir avant votre voyage avec Eurotrek un dossier qui contient les informations et les documents nécessaires de votre voyage.

Les documents suivants vont vous faciliter l'orientation sur place:

- Programme de voyage avec les détails organisatoires concernant votre itinéraire
- Le topoguide officielle de «la Suisse à vélo»
- Les cartes topo de vos routes cyclables et/ou pédestres
- Les plan détaillées de vos lieux d'étapes

Documents de voyage, version «digitale»:

Si vous choisissez pour votre réservation l'option «digitale», nous allons vous mettre à disposition tous les documents et informations concernant votre voyage dans une version digitale. Suite à votre réservation vous allez recevoir un petit paquet de contenance:

- Manuel pour l'emploi des app concernées
- Etiquettes de bagages
- Bons eventuels



En route veuillez vous orienter à l'aide de l' app «Suisse Mobile» et d'autres aides accessibles. Les informations de base et tous les autres documents vous seront mis à disposition en forme électronique et pourront être chargés sur votre mobile avant le début du voyage.

- Le programme détaillé concernant les étapes particulières de votre itinéraire.

En considérant que par cette option des frais et des ressources seront économiser on va vous offrir une **réduction de CHF 30.- par chambre.**

CONTACT ET RÉSERVATION

Vous avez encore des questions sur le voyage? Nous sommes heureux de vous aider et nous nous réjouissons de votre demande.

 +41 443161000
 eurotrek@eurotrek.ch

**réserver
maintenant**

