

Eurotrek



★★★★★ (3)

VACANCES RANDONNÉE CHEMIN DES CRÊTES DU JURA, SOLOTHURN - COUVET

Randonnée: Chemin des Crêtes du Jura

Un itinéraire fascinant pour les amoureux des grands espaces

Les collines du Jura traversent toute la Suisse en formant un arc nord-ouest. Les chemins empruntés offrent des vues magnifiques sur les Alpes, la Forêt Noire et les Vosges. Des falaises abruptes, des grottes encaissées ainsi que des lacs et petits cours d'eau bordent votre route. L'itinéraire vous fait passer la frontière linguistique de la Suisse et révèle la diversité des cultures et les spécificités. Quant aux expériences culinaires, elles ne manqueront pas au cours de cette randonnée à travers le Jura.



5 jours / 4 nuits



Voyage individuel

Vers la version en ligne







ITINÉRAIRE

JOUR
1

Arrivée à Soleure | Soleure / Weissenstein – Frinvillier / Bienne





Prise en charge de vos bagages à Soleure. Trajet en train ou bus jusqu'à Oberdorf puis montée en téléphérique au Weissenstein où démarre votre randonnée sur les crêtes du Jura. Vous suivez le « sentier des planètes » et traversez la frontière linguistique via la Montagne de Romont. Dès que vous atteignez le village de Frinvillier et les Gorges du Taubenloch, vous prenez le bus et descendez à Bienne, la plus grande ville bilingue de Suisse, et découvrez le lac du même nom.

 env. 6.5 h  env. 24 km  700 m  1'415 m

JOUR
2

Frinvillier / Bienne – Chasseral / Nods

Le retour à Frinvillier se fait en bus. Montée constante, mais agréable, jusqu'au Chasseral. Depuis le sommet, vous bénéficiez d'une vue imprenable sur les Alpes et la région des Trois-Lacs. Trajet jusqu'au village de Nods, situé en contrebas du Chasseral.

 env. 6 h  env. 17 km  1'340 m  270 m

JOUR
3

Chasseral / Nods – La Vue des Alpes

Transfert au Col de Chasseral. Vous démarrez une randonnée aux paysages variés entre la haute vallée de St-Imier et le Val-de-Ruz où se trouve la station de sports d'hiver Le Pâquier. Le col de la Vue des Alpes est proche de La Chaux-de-Fonds, la cité phare de l'horlogerie.

 env. 6 h  env. 20 km  760 m  1'000 m

JOUR
4

La Vue des Alpes – Travers / Couvet

La chaîne de montagnes avec les sommets de la Tête de Ran et du Mont Racine, offre un panorama éblouissant. Avant la descente raide vers Noiraigue, vous profitez d'une incroyable vue plongeante sur le lac de Neuchâtel depuis le promontoire des Tablettes. Les gorges de l'Areuse et le cirque rocheux du Creux-du-Van avec sa réserve naturelle forment les grands atouts de la région de Noiraigue, dans la partie est du Val de Travers.

 env. 6 h  env. 20 km  790 m  1'275 m

JOUR
5**Travers / Couvet – Creux du Van – Couvet | Départ**

Le début éprouvant de cette étape en vaut la peine : l'imposant cirque rocheux du Creux du Van, la variante suisse du Grand Canyon, constitue le temps fort de cette étape. Départ individuel depuis Couvet.



env. 5 h



env. 16 km



915 m

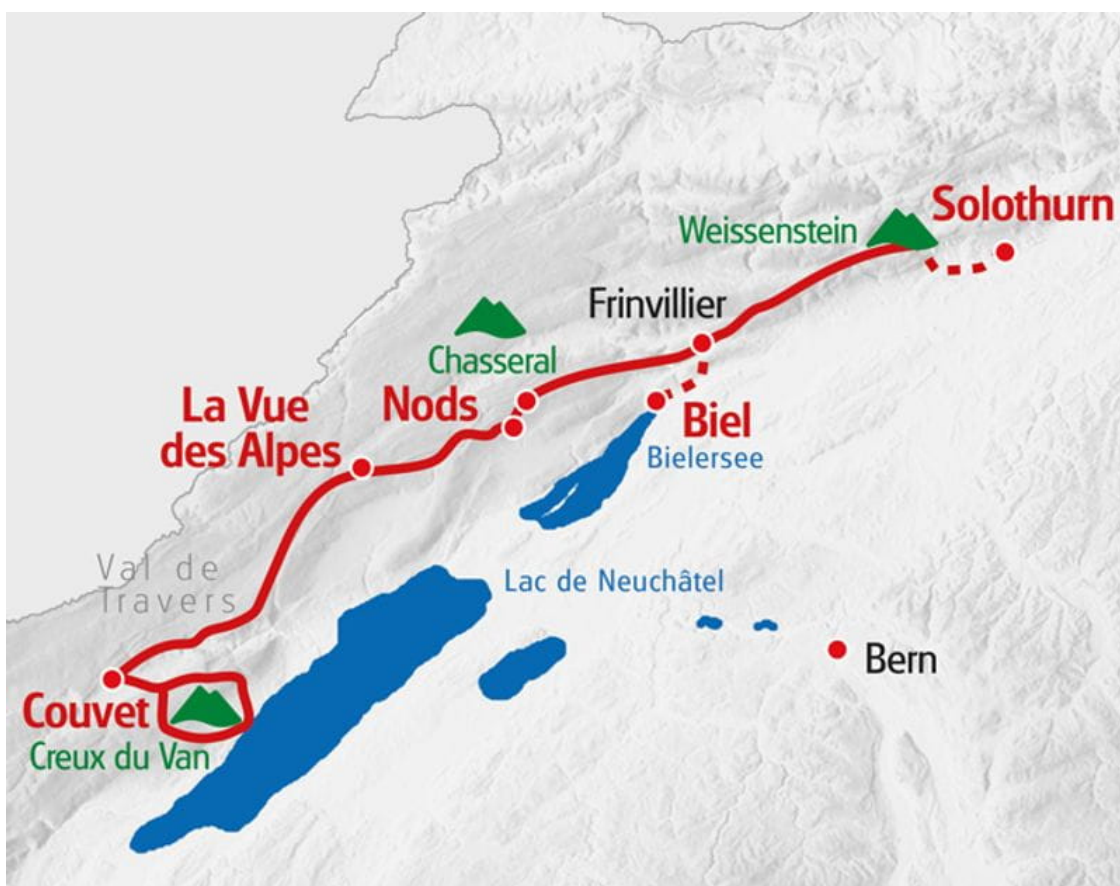
420 m

CARACTÉRISTIQUES

Une bonne condition physique est requise pour les ascensions parfois difficiles de la chaîne des Alpes. Les chemins sont bien aménagés et facilement praticables. Ces derniers peuvent cependant être glissants par temps humide.

Le Chemin des Crêtes du Jura de SuisseMobile

- [Détails de l'itinéraire](#)
- [Carte détaillée de SuisseMobile](#)



PRIX & DATES

VILLE D'ARRIVÉE: SOLOTHURN/WEISSENSTEIN

saison 1

20.03.2021 - 26.03.2021 | 31.03.2021 |
10.04.2021 - 07.05.2021 | 18.09.2021 - 17.10.2021 |
tous les jours

saison 2

27.03.2021 - 30.03.2021 |
01.04.2021 - 09.04.2021 |
08.05.2021 - 17.09.2021 |
tous les jours

Chemin des Crêtes du Jura, Solothurn - Couvet, 5 jours, CH-JUWSC-05X

prix de base	599.-	639.-
Supplément chambre simple	175.-	175.-

Catégorie : Hôtels de classe moyenne

NUITS SUPPLÉMENTAIRES

VILLE D'ARRIVÉE: SOLOTHURN/WEISSENSTEIN

saison 1

20 mars 2021 - 26 mars 2021 | 31 mars 2021 |
10 avr. 2021 - 7 mai 2021 | 18 sept. 2021 - 17 oct. 2021 |
tous les jours

saison 2

27 mars 2021 - 30 mars 2021 |
1 avr. 2021 - 9 avr. 2021 |
8 mai 2021 - 17 sept. 2021 |
tous les jours

Solothurn/Weissenstein

Nuit supplémentaire chambre double (PD)	75.-	75.-
Nuit supplémentaire chambre simple (PD)	115.-	115.-

Couvet/Travers

Nuit supplémentaire chambre double (PD)	89.-	89.-
---	------	------

saison 1

20 mars 2021 - 26 mars 2021 | 31 mars 2021 |
 10 avr. 2021 - 7 mai 2021 | 18 sept. 2021 - 17 oct. 2021 |
 tous les jours

saison 2

27 mars 2021 - 30 mars 2021 |
 1 avr. 2021 - 9 avr. 2021 |
 8 mai 2021 - 17 sept. 2021 |
 tous les jours

Nuit supplémentaire
chambre simple (PD))

134.-

134.-

nos prestations

prix

Documents de voyage que numériques (réduction par chambre)

-30.-

Prix indiqués par personne en CHF

SERVICES & INFORMATIONS

Services

Compris:

- 4 nuitées avec petit-déjeuner
- Acheminement quotidien des bagages
- Frais de prise en charge des bagages à la gare
- Transferts selon programme
- Itinéraire parfaitement élaboré
- Documents de voyage détaillés (1 x par chambre)
- Données GPS disponibles
- Assistance téléphonique

A noter:

- Trajets en télécabine et en transport public non inclus (env. CHF 35.- par personne avec demi-tarif).
- Taxe de séjour à régler sur place.

Informations

Arrivée / Parking / Départ:

- Parking à la gare de Soleure (CHF 10.- par jour).
- Retour en train de Couvet via Neuchâtel à Soleure. Durée : env. 1.5 heures.

Documents de voyage

Documents de voyage, version « analogue »:

Selon nos standards vous allez recevoir avant votre voyage avec Eurotrek un dossier qui contient les informations et les documents nécessaires de votre voyage.

Les documents suivants vont vous faciliter l'orientation sur place:

- Programme de voyage avec les détails organisationnels concernant votre itinéraire
- Le topoguide officielle de « la Suisse à vélo »
- Les cartes topo de vos routes cyclables et/ou pédestres
- Les plans détaillés de vos lieux d'étapes
- Le programme détaillé concernant les étapes particulières de votre itinéraire.

Documents de voyage, version « digitale »:

Si vous choisissez pour votre réservation l'option « digitale », nous allons vous mettre à disposition tous les documents et informations concernant votre voyage dans une version digitale. Suite à votre réservation vous allez recevoir un petit paquet de contenance:



- Manuel pour l'emploi des apps concernées
- Etiquettes de bagages
- Bons éventuels

En route veuillez vous orienter à l'aide de l'app « Suisse Mobile » et d'autres aides accessibles. Les informations de base et tous les autres documents vous seront mis à disposition en forme électronique et pourront être chargés sur votre mobile avant le début du voyage.

En considérant que par cette option des frais et des ressources seront économiser on va vous offrir une **réduction de CHF 30.- par chambre.**

CONTACT ET RÉSERVATION

Vous avez encore des questions sur le voyage? Nous sommes heureux de vous aider et nous nous réjouissons de votre demande.

 +41 443161000
 eurotrek@eurotrek.ch

**réserver
maintenant**

