

# Eurotrek



## VACANCES À VÉLO DE COURSE LES TRÉSORS CACHÉS DU HAUT-VALAIS - GOMS & GOTTHARD

Vélo de course: Les trésors cachés du Haut-Valais

### Les plus belles routes des Alpes valaisannes

Des barrages impressionnants, des itinéraires à couper le souffle, des villages encadrés des plus beaux et des plus hauts sommets des Alpes suisses, le rêve cycliste devient réalité en Valais. Au départ de Brigue, vous passez le Col du Grimsel ainsi que la vallée de Binn. L'itinéraire vous emmène ensuite à la découverte de lacs de barrages scintillants dans la vallée de Conches et de panoramas alpins de glace et de roches.



4 jours / 3 nuits



Voyage individuel

Vers la version en ligne






# ITINÉRAIRE

JOUR  
1

## Arrivée à Brigue | Brigue – Col du Grimsel – Obergesteln

Aujourd'hui les villages typiques de la vallée de Conches se réjouissent déjà de vous voir arpenter leurs ruelles. Après arriver à Oberwald le col du Grimsel attend les cyclistes sportifs.




 env. 85 km     2'250 m     1'560 m

---

JOUR  
2

## Les cols des Alpes centrales

Une première ascension vous mène au col du Nufenen puis vous filez à toute vitesse vers Airolo. La montée suivante, au col du Gothard, composée de multiples virages en épingle sur une route pavée, est un vrai challenge. Vous pouvez récupérer pendant la descente menant à Hospental avant l'ultime défi de la journée : le col de la Furka.

 env. 100 km     3'025 m     3'025 m

---

JOUR  
3

## Obergesteln – Binntal – Loèche

Vous suivez la route du Rhône depuis sa source qui vous conduit tranquillement à travers les beaux villages de la vallée de Conches. L'itinéraire gagne finalement en hauteur et présente un détour par l'authentique vallée de Binn. Le superbe trajet de retour à Loèche clôt cette journée.

 env. 60 km     620 m     1'315 m

---

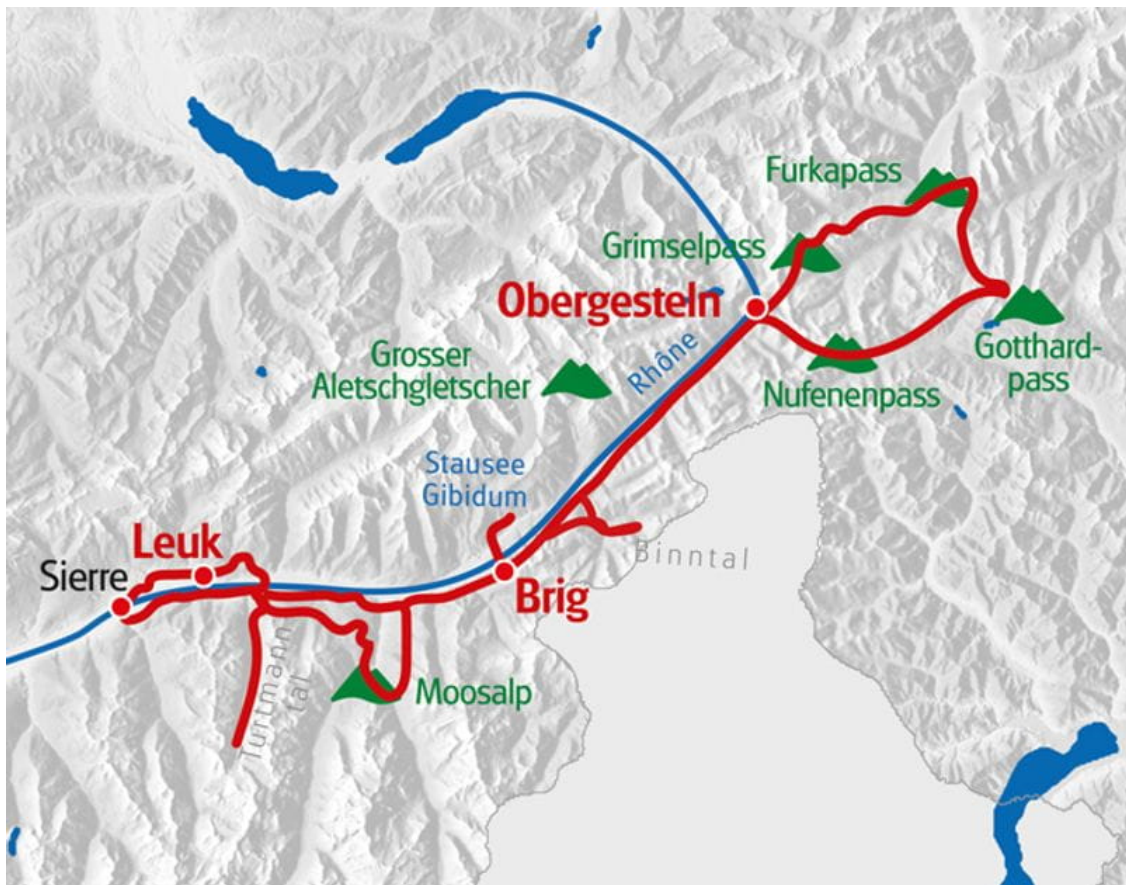
JOUR  
4

## Départ ou prolongation

---

# CARACTÉRISTIQUES

Un paysage unique vous attend en Valais. Entouré des plus hauts sommets des Alpes, vous pourrez visiter, traverser et contempler les vallées et les cols les plus connus du pays. Vous roulez uniquement sur des routes goudronnées peu fréquentées, sauf dans la vallée de Binntal, un court tronçon mène sur des routes naturelles (possibilité de passer par des tunnels). Le flux de circulation pourra être plus important à proximité des villes. La deuxième étape requiert une bonne condition physique.



# PRIX & DATES

## VILLE D'ARRIVÉE: BRIGUE

### saïson 1

12.06.2021 - 03.07.2021 | 18.09.2021 - 11.10.2021 |  
tous les jours

### saïson 2

04.07.2021 - 17.09.2021 |  
tous les jours

### Trésors cachés en Haut-Valais, Goms & Gotthard 4 jours, CH-WSRBL-04X

prix de base	519.-	599.-
Supplément chambre simple	179.-	179.-

Catégorie : Hôtels de classe moyenne, hôtel 4\*\*\*\* à Obergesteln (si possible dans des hôtels classifiés « Swiss Bike Hotel »)

# NUITS SUPPLÉMENTAIRES

## VILLE D'ARRIVÉE: BRIGUE

### saïson 1

12 juin 2021 - 3 juil. 2021 | 18 sept. 2021 - 11 oct. 2021 |  
tous les jours

### saïson 2

4 juil. 2021 - 17 sept. 2021 |  
tous les jours

### Brigue

Nuit supplémentaire chambre double (PD)	115.-	115.-
Nuit supplémentaire chambre simple (PD)	165.-	165.-

### Leuk/Susten

Nuit supplémentaire chambre simple (PD)	119.-	119.-
Nuit supplémentaire chambre double (PD)	79.-	79.-

## nos vélos de location

**prix**

---

**Vélo de route**

189.-

## nos prestations

**prix**

---

**Documents de voyage que numériques (réduction par chambre)**

-30.-

Prix indiqués par personne en CHF

# SERVICES & INFORMATIONS

## Services

### Compris:

- 4 nuitées avec petit-déjeuner
- Acheminement quotidien des bagages
- Itinéraire parfaitement élaboré
- Documents de voyages détaillés (1 x par chambre)
- Données GPS disponibles
- Assistance téléphonique

### A noter:

- Taxe de séjour à régler sur place.

## Informations

### Arrivée / Parking / Départ:

- Parking à Loèche : env. CHF 20.- par semaine, à régler sur place.

## Documents de voyage

### Documents de voyage, version «analogue»

Selon nos standards vous allez recevoir avant votre voyage avec Eurotrek un dossier qui contient les informations et les documents nécessaires de votre voyage.

Les documents suivants vont vous faciliter l'orientation sur place:

- Programme de voyage avec les détails organisationnels concernant votre itinéraire
- Le topoguide officielle de «la Suisse à vélo»
- Les cartes topo de vos routes cyclables et/ou pédestres
- Les plans détaillés de vos lieux d'étapes
- Le programme détaillé concernant les étapes particulières de votre itinéraire.

### Documents de voyage, version «digitale»

Si vous choisissez pour votre réservation l'option «digitale», nous allons vous mettre à disposition tous les documents et informations concernant votre voyage dans une version digitale. Suite à votre réservation vous allez recevoir un petit paquet de contenance:



- Manuel pour l'emploi des apps concernées
- Etiquettes de bagages
- Bons éventuels

En route veuillez vous orienter à l'aide de l'app «Suisse Mobile» et d'autres aides accessibles. Les informations de base et tous les autres documents vous seront mis à disposition en forme électronique et pourront être chargés sur votre mobile avant le début du voyage.

En considérant que par cette option des frais et des ressources seront économiser on va vous offrir une **réduction de CHF 30.- par chambre.**

# CONTACT ET RÉSERVATION

Vous avez encore des questions sur le voyage? Nous sommes heureux de vous aider et nous nous réjouissons de votre demande.

 +41 443161000  
 [eurotrek@eurotrek.ch](mailto:eurotrek@eurotrek.ch)

**réserver  
maintenant**

