

Eurotrek



★★★★★ (10)

VACANCES À VÉLO ROUTE DU CŒUR LAUSANNE - RORSCHACH

Vélo: Route du Coeur

Haut les cœurs et tout le monde en selle !

12'000 m de dénivelé vous attendent au cours de ce séjour à la découverte des paysages préalpins suisses, entre le lac Léman et le lac de Constance ! Le tracé de la Route du cœur peut sembler fantaisiste au premier abord, mais les raisons du choix de cet itinéraire apparaissent clairement en y regardant de plus près : le circuit permet d'admirer certains des plus beaux centres historiques de Suisse, des superbes fermes et les eaux claires des lacs qui bordent les chemins, tout en assurant en arrière-plan, un panorama sensationnel sur les sommets enneigés. La Route du cœur fait partie des grands classiques de « La Suisse à vélo ». Avec un vélo électrique performant, l'itinéraire portant l'intrigant numéro 99, devient une expérience inoubliable.



13 jours / 12 nuits



Voyage individuel

Vers la version en ligne






ITINÉRAIRE

JOUR
1

Arrivée à Lausanne | Lausanne – Romont




Prise en charge de vos bagages à Lausanne. La Route du cœur démarre sur les luxueux quais de Lausanne. La montée par le Lavaux, site classé au patrimoine mondial de l'UNESCO, offre une vue spectaculaire sur le Léman et les Alpes. Jusqu'à Romont, des panoramas pittoresques et de verts pâturages attirent le regard.

 env. 50 km  1'090 m  750 m

JOUR
2

Romont – Laupen




À partir de Romont, l'itinéraire assure le plein de sensations et se faufile au seuil du territoire préalpin et du Pays des Trois lacs, dévoilant au passage les petites villes historiques d'Avenches et de Morat. Le parcours longe le lac de Schiffenen avant de rejoindre la cité médiévale de Laupen.

 env. 65 km  930 m  1'160 m

JOUR
3

Laupen – Thoune




De Laupen, le parcours traverse l'arrière-pays bernois jusqu'au Längenberg qui offre une vue extraordinaire sur la chaîne des Alpes, puis sur le Lac de Thoune. L'itinéraire passe ensuite Riggisberg, puis par les lacs morainiques du plateau d'Amsoldingen, avant de rejoindre Thoune.

 env. 65 km  1'310 m  1'240 m

JOUR
4

Thoune – Langnau en Emmental




Une fois parvenu à Heiligenschwendli, sur les hauteurs surplombant le lac de Thoune, vous profitez du panorama splendide sur les Alpes. Ensuite, le sentier de cette « étape-reine » pénètre dans les forêts de l'Eriz, un paysage de collines tout droit sorti d'un conte de fées qui redescend en douceur dans l'Emmental.

 env. 70 km  1'870 m  1'760 m

JOUR
5

Langnau en Emmental – Berthoud




De Langnau, le parcours mène dans les contrées isolées de l'Emmental. Dans ce paysage ancestral, les panoramas sont magnifiques. La visite de la vieille ville historique de Berthoud achèvera en beauté cette étape riche en émotions.

 env. 45 km  900 m  1'040 m

JOUR
6

Berthoud – Willisau

Peu après Berthoud, l'itinéraire conduit dans le paysage de collines exceptionnel de l'Emmental. La vue qui se dégage s'étend du Jura jusqu'aux Alpes. Le long du chemin menant à la petite cité moyenâgeuse de Willisau, d'imposantes fermes invitent à s'attarder.

 env. 63 km  1'230 m  1'210 m

JOUR
7

Willisau – Zoug




Le parcours offre des paysages particulièrement intéressants entre les cités historiques de Willisau, Sempach et Zoug. De douces collines, des arbres fruitiers et des lacs agrémentent la promenade. Les élégantes chapelles ainsi que les vues époustouflantes constituent les principales curiosités.

 env. 72 km  890 m  760 m

JOUR
8

Zoug – Einsiedeln

À Zoug, le trajet débute dans la vieille ville romantique et traverse de magnifiques paysages jusqu'à Unterägeri. En surplomb du lac Ägeri, la vue sur les montagnes est impressionnante. Poursuite du trajet jusqu'au haut-marais de Rothenturm, puis passage du col du Chatzenstrick, qui achève cette étape.

 env. 40 km  1'180 m  720 m

JOUR
9

Einsiedeln – Rapperswil




Depuis Einsiedeln, l'un des grands points forts de ce circuit, la route longe la rive nord du lac Sihl. Après le passage du Pont du Diable et du col Etzel, vous pourrez admirer l'incroyable vue sur le lac de Zurich et rejoindre un peu plus tard le calme de la forêt du Buechberg. Rapperswil accueille les voyageurs avec tout son charme méditerranéen.

 env. 50 km  750 m  1'255 m

JOUR
10

Rapperswil – Wattwil / Lichtensteig




L'Oberland zurichois se caractérise par ses zones humides ses paysages vallonnés. Les flancs du Bachtel offrent une vue superbe sur le lac de Zurich et les Alpes. Traversée du Tösstal, une vallée peu connue du canton de Zurich, puis de la vallée préalpine du Goldingertal et le Ricken jusqu'au Toggenbourg.

 env. 56 km  1'040 m  850 m

JOUR
11

Wattwil / Lichtensteig – Herisau




Aujourd'hui les highlights de l'étape sont Toggenbourg ainsi que Krinau et Libingen, deux perles méconnues. Après la traversée de la Thur, vous pourrez admirer le Säntis dans toute sa splendeur par temps dégagé. Arrivée impressionnante en Appenzell avant de poursuivre vers Herisau, le but de cette étape.

 env. 54 km  1'000 m  875 m

JOUR
12

Herisau – Altstätten

Une étape intense dans l'est de la Suisse offrant un superbe aperçu de l'Appenzell avec les coulisses de l'Alpenstein. Un contraste captivant entre la vallée du Rhin et le but de l'étape, Altstätten. La topographie exigeante et le paysage changeant de cette étape en font l'une des plus variées.

 env. 46 km  880 m  1'170 m

JOUR
13**Altstätten – Rorschach | Départ**

Le point de vue « St. Anton » révèle une vue grandiose sur le lac de Constance, la vallée du Rhin et les Alpes du Vorarlberg. La Route du cœur rejoint la ville portuaire de Rorschach en passant par Walzenhausen et Rheineck. Départ individuel depuis Rorschach.

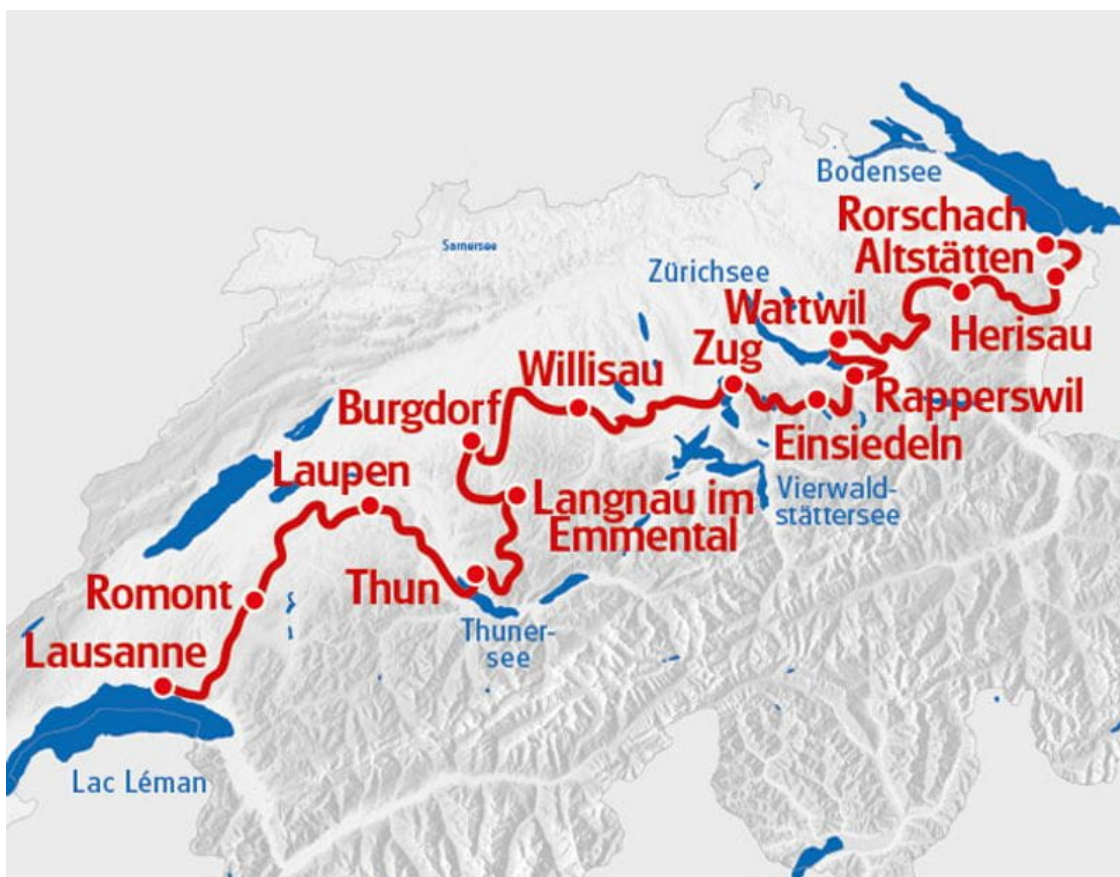
 env. 40 à 55 km  1'020 m  1'080 m

CARACTÉRISTIQUES

Sur des chemins très peu fréquentés, vous découvrez les plus beaux itinéraires suisses dédiés aux vélos électriques. Nous recommandons vivement le vélo électrique pour ce séjour.

La Route du Cœur de SuisseMobile

- [Détails de l'itinéraire](#)
- [Carte détaillée de SuisseMobile](#)



PRIX & DATES

VILLE D'ARRIVÉE: LAUSANNE

saïson 1

10.04.2021 - 07.05.2021 | 18.09.2021 - 17.10.2021 |
tous les jours

saïson 2

08.05.2021 - 17.09.2021 |
tous les jours

| Route du Coeur Lausanne - Rorschach, CH-ZSRLR-13X | | |
|---|---------|---------|
| prix de base | 1'725.- | 1'825.- |
| Supplément chambre simple | 529.- | 529.- |

Catégorie : Hôtels de classe moyenne et auberges

NUITS SUPPLÉMENTAIRES

VILLE D'ARRIVÉE: LAUSANNE

saïson 1

10 avr. 2021 - 7 mai 2021 | 18 sept. 2021 - 17 oct. 2021 |
tous les jours

saïson 2

8 mai 2021 - 17 sept. 2021 |
tous les jours

| Lausanne | | |
|---|-------|-------|
| Nuit supplémentaire chambre double (PD) | 79.- | 79.- |
| Nuit supplémentaire chambre simple (PD) | 149.- | 149.- |
| Rorschach/Romanshorn | | |
| Nuit supplémentaire chambre double (PD) | 115.- | 115.- |
| Nuit supplémentaire chambre simple (PD) | 165.- | 165.- |

nos vélos de location

prix

| | |
|----------------------------|-------|
| Vélo électrique | 329.- |
| Countrybike 27-Gang Unisex | 179.- |

nos prestations

prix

| | |
|--|-------|
| Documents de voyage que numériques (réduction par chambre) | -30.- |
|--|-------|

Prix indiqués par personne en CHF

SERVICES & INFORMATIONS

Services

Compris:

- 12 nuitées avec petit-déjeuner
- Acheminement quotidien des bagages
- Frais de prise en charge des bagages à la gare
- Itinéraire parfaitement élaboré
- Documents de voyage détaillés (1 x par chambre)
- Données GPS disponibles
- Assistance téléphonique

A noter:

- Taxe de séjour à régler sur place.

Informations

Arrivée / Parking / Départ:

- Parking à Lausanne au Port d'Ouchy. CHF 18.- par jour, à régler sur place.
- Retour en train à Lausanne via Rorschach et Zurich. Durée : env. 4 heures.

Documents de voyage

Documents de voyage, version « analogue »:

Selon nos standards vous allez recevoir avant votre voyage avec Eurotrek un dossier qui contient les informations et les documents nécessaires de votre voyage.

Les documents suivants vont vous faciliter l'orientation sur place:

- Programme de voyage avec les détails organisatoires concernant votre itinéraire
- Le topoguide officielle de « la Suisse à vélo »
- Les cartes topo de vos routes cyclables et / ou pédestres
- Les plan détaillées de vos lieux d'étapes
- Le programme détaillé concernant les étapes particulières de votre itinéraire.

Documents de voyage, version « digitale »:

Si vous choisissez pour votre réservation l'option « digitale », nous allons vous mettre à disposition tous les documents et informations concernant votre voyage dans une version digitale. Suite à votre réservation vous allez recevoir un petit paquet de contenance:



- Manuel pour l'emploi des app concernées
- Etiquettes de bagages
- Bons eventuels

En route veuillez vous orienter à l'aide de l' app « Suisse Mobile » et d'autres aides accessibles. Les informations de base et tous les autres documents vous seront mis à disposition en forme électronique et pourront être chargés sur votre mobile avant le début du voyage.

En considérant que par cette option des frais et des ressources seront économiser on va vous offrir une **réduction de CHF 30.- par chambre.**

CONTACT ET RÉSERVATION

Vous avez encore des questions sur le voyage? Nous sommes heureux de vous aider et nous nous réjouissons de votre demande.

 +41 443161000
 eurotrek@eurotrek.ch

**réserver
maintenant**

