

# Eurotrek



## VELOFERIEN HERZROUTE HIGHLIGHTS EMMENTAL & ZUGERLAND

Velo: Herzroute

### Eine runde Sache

12'000 Höhenmeter werden bei der Fahrt durch das Schweizer Voralpenland zwischen Genfersee und Bodensee überwunden. Was auf den ersten Blick nach einer irrwitzigen Routenwahl aussieht, macht bei näherer Betrachtung durchaus Sinn: Einige der schönsten Altstädte der Schweiz, prunkvolle Bauernhäuser und funkelnde Seen liegen am Wegrand, während die schneebedeckten Alpengipfel im Hintergrund für das richtige Panorama sorgen. Die Herzroute zählt zu den Klassikern im Schweizer Veloland und in Verbindung mit einem kraftvollen E-Bike wird die Route mit der krummen Nummer 99 dann doch zu einer runden Sache.



5 Tage / 4 Nächte



Individuelle Einzeltour

Zur Online-Version






# TOURENVERLAUF

TAG  
1

## Anreise nach Langnau im Emmental | Langnau im Emmental – Burgdorf

Von Langnau führt die Route in die einsamen Gefilde des Emmentals. Die schönen Aussichtspunkte sind Höhepunkte dieser schweizerischen Ur-Landschaft. Die historische Altstadt Burgdorfs eignet sich, um den erlebnisreichen Tag ausklingen zu lassen.




 ca. 40 km     1'000 m     1'150 m

---

TAG  
2

## Burgdorf – Willisau

Kurz nach Burgdorf führt die Route in die einzigartige Emmentaler Hügellandschaft. Die Aussicht verwöhnt mit einem Blick vom Jura bis zu den Alpen. Unterwegs auf dem Weg zum mittelalterlichen Städtchen Willisau laden stattliche Höfe zum Verweilen ein.




 ca. 65 km     1'250 m     1'250 m

---

TAG  
3

## Willisau – Zug

Die Strecke bietet ein landschaftliches Erlebnis zwischen den historischen Städtchen Willisau, Sempach und Zug. Sanfte Hügel, Obstbäume und Seen schmücken die Fahrt. Highlights sind die schmucken Kapellen, aber auch die atemberaubende Aussicht bis in die Urner Alpen.




 ca. 70 km     1'050 m     1'200 m

---

TAG  
4

## Zug – Einsiedeln

In Zug startet die Fahrt in der romantischen Altstadt. Durch reizvolle Landschaftsräume nach Unterägeri. Weit über dem Ägerisee bietet die Strecke eine eindruckliche Aussicht in die Berge. Weiter zum Hochmoor von Rothenturm. Der Übergang «Chatzenstrick» rundet die Etappe ab.

 ca. 40 km     1'200 m     720 m

---

TAG  
5

## Einsiedeln – Rapperswil | Abreise

Vom Highlight Einsiedeln folgt die Route dem Nordufer des Sihlsees. Auf den steilen Aufstieg zum höchsten Punkt der ganzen Herzroute und einer rasanten Abfahrt zum Zürichsee, folgt die Stille im Wald des Buechbergs. Rapperswil empfängt die Reisenden mit ihrem südländischen Charme.

 ca. 50 km     750 m     1'225 m

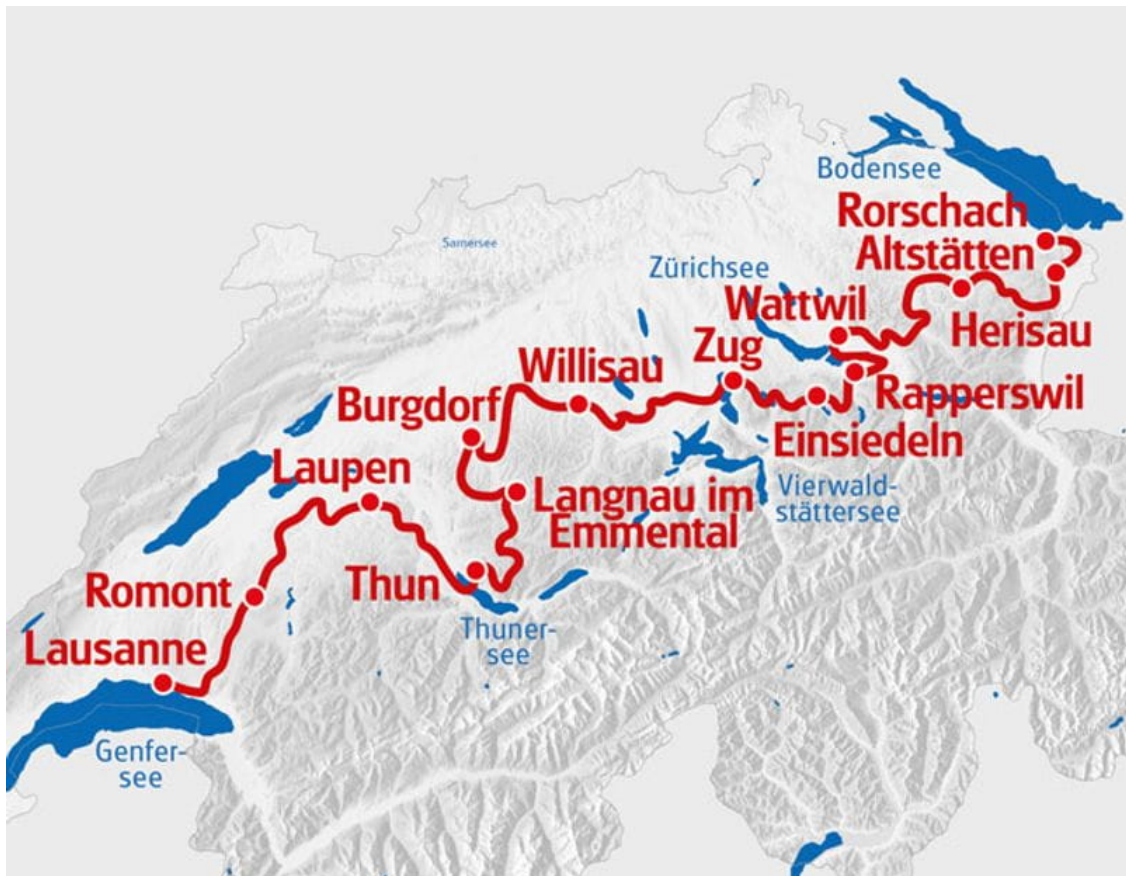
---

# TOURENCHARAKTER

Auf beinahe verkehrsfreien Wegen entdecken Sie die schönsten E-Bike Strecken der Schweiz. Wir empfehlen die Tour mit dem Elektrovelo in Angriff zu nehmen.

## Die Herzroute bei SchweizMobil

- [Details zur Route](#)
- [Detailkarte bei SchweizMobil](#)



# PREISE & TERMINE

## ANREISEORT: LANGNAU IM EMMENTAL

### Saison 1

10.04.2021 - 07.05.2021 | 18.09.2021 - 17.10.2021 |  
täglich

### Saison 2

08.05.2021 - 17.09.2021 |  
täglich

### Herz-Route Highlights Emmental & Zugerland, CH-BDRLR-05X

Basispreis	669.-	699.-
Zuschlag Einzelzimmer	199.-	199.-

# ZUSATZNÄCHTE

## ANREISEORT: LANGNAU IM EMMENTAL

### Saison 1

10.04.2021 - 07.05.2021 | 18.09.2021 - 17.10.2021 |  
täglich

### Saison 2

08.05.2021 - 17.09.2021 |  
täglich

### Langnau im Emmental

Zusatznacht im Doppelzimmer (ÜF)	85.-	85.-
Zusatznacht im Einzelzimmer (ÜF)	125.-	125.-

### Rapperswil

Zusatznacht im Doppelzimmer (ÜF)	79.-	79.-
Zusatznacht im Einzelzimmer (ÜF)	119.-	119.-

# Unsere Leihräder

**Preis****Elektrovelo**

209.-

**Countrybike 27-Gang Unisex**

105.-

## Unsere Leistungen

**Preis****Reiseunterlagen nur digital (Abschlag pro Zimmer)**

-30.-

Preise pro Person in CHF

# LEISTUNGEN & INFOS

## Leistungen

### Enthalten:

- 4 Übernachtungen inkl. Frühstück
- Tägliche Gepäcktransfers
- Kosten für Gepäckübernahme am Bahnhof
- Bestens ausgearbeitete Routenführung
- Ausführliche Reiseunterlagen (1 x pro Zimmer)
- GPS-Daten verfügbar
- Service-Hotline

### Hinweis:

- Kurtaxe, soweit fällig, nicht im Reisepreis enthalten.

## Infos

### Anreise / Parken / Abreise:

- Parkplatz am Bahnhof Langnau im Emmental. CHF 8.- pro Tag.
- Rückreise per Bahn über Zürich und Bern nach Langnau im Emmental, Dauer ca. 2.5 Std.

## Reiseunterlagen

### Reiseunterlagen "analog"

Standardmässig ist bei Ihrer Reise ein Reiseunterlagenpaket enthalten, welches wir Ihnen vorab zukommen lassen. Folgende Unterlagen helfen Ihnen, sich vor Ort zu orientieren:

- Reiseprogramm mit allen organisatorischen Details.
- Reiseführer vom Veloland Schweiz
- Übersichtskarten der Rad- oder Wanderstrecke
- Detailkarten der Etappenorte
- Detailprogramm zu den einzelnen Etappen

### Reiseunterlagen "digital"

Wenn Sie bei der Buchung die Option "digitale Reiseunterlagen" wählen, stellen wir Ihnen alle Dokumente für Ihre Reise digital zur Verfügung.

Vorab erhalten Sie ein kleines Unterlagenpaket mit folgenden Inhalten:

- Beschreibung zur Handhabung der nötigen Apps
- Gepäckanhänger
- allfällige Voucher



Unterwegs orientieren Sie sich problemlos mit der App von SchweizMobil und anderen frei zugänglichen Hilfsmitteln. Hintergrundinformationen und alle weiteren Unterlagen werden elektronisch zugestellt und können vorab auf Ihr Handy geladen werden.

Da bei dieser Option Ressourcen und Kosten gespart werden, erhalten Sie einen **Abschlag von CHF 30.- pro Zimmer.**



# KONTAKT & BUCHUNG

Sie haben noch Fragen zur Reise? Wir helfen Ihnen gerne und freuen uns auf Ihre Anfrage.

 +41 443161000  
 [eurotrek@eurotrek.ch](mailto:eurotrek@eurotrek.ch)

**Jetzt buchen**

