

Eurotrek



WANDERFERIEN SENTIERO CRISTALLINA

Wandern: Sentiero Cristallina

Vom Maggiatal zum Gotthardpass

Einsam ist es im Bavonatal, wo der Sentiero Cristallina seinen Anfang nimmt. Sie wandern vorbei an kleinen Dörfern geschmückt mit spitzen Kirchtürmen und typisch steinernen Häusern hoch zu den Stauseen von Robiei. Ein letzter Blick zurück; danach kehren Sie dem Bavona-Tal den Rücken zu und wandern hoch in eine karge Gebirgslandschaft.

Tiefblaue Seen und funkelndes Gestein sorgen bei der Wanderung zum Cristallina-Pass für die nötigen Farbtupfer. Kulinarische Höhepunkte erwarten Sie oben am Pass: Der Aufenthalt in der Capanna Cristallina macht Sie fit für den Abstieg ins Val Bedretto. Die Wanderung am Sentiero Cristallina ist fordernd, doch sie zeigt das Tessin von seinen schönsten Seiten.



4 Tage / 3 Nächte



Individuelle Einzeltour

Zur Online-Version



TOURENVERLAUF

TAG
1

Anreise nach Locarno

TAG
2

Busfahrt nach Bignasco | Bignasco – Robiei



Mit dem Bus ins Maggiatal. Start der Wanderung in Bignasco. Das Val Bavona ist geprägt von steilen Berghängen, wilder Vegetation, viel Gestein und zwölf rustikalen Weilern. Sehr speziell: Die in Felshohlräume hinein gebauten Behausungen. Sehenswert: Der 50 m hohe Wasserfall in Foroglio. Mit der Seilbahn hoch zum Stausee von Robiei.

 ca. 4.5 h  ca. 14 km  900 m  300 m

TAG
3

Robiei – Capanna Cristallina CAS

Vorbei an weiteren Seen zur modernen Capanna Cristallina. Gegenüber glitzern die Eismassen des Basodino und um die Hütte liegt kristallines Gestein. Wer möchte, kann die kurze Tagesetappe mit einer Wanderung zu einem der vielen Seen in dieser Gegend erweitern. Lago Bianco, Lago Negro oder der Stausee von Cavagnöo und viele mehr machen das Gotthard-Gebiet zum Wasserschloss Europas.

 ca. 3 h  ca. 7 km  760 m  100 m

TAG
4

Capanna Cristallina CAS – Airolo | Abreise

Von den steinigen Berghängen gelangt man über schöne Alpen mit typischen Doppelbrunnen auf den Val Bedretto-Höhenweg. Hochmoorgebiete leuchten in starken Farben und die Ausblicke ins Gotthardmassiv sind gewaltig. Nach Ankunft in Airolo individuelle Abreise.

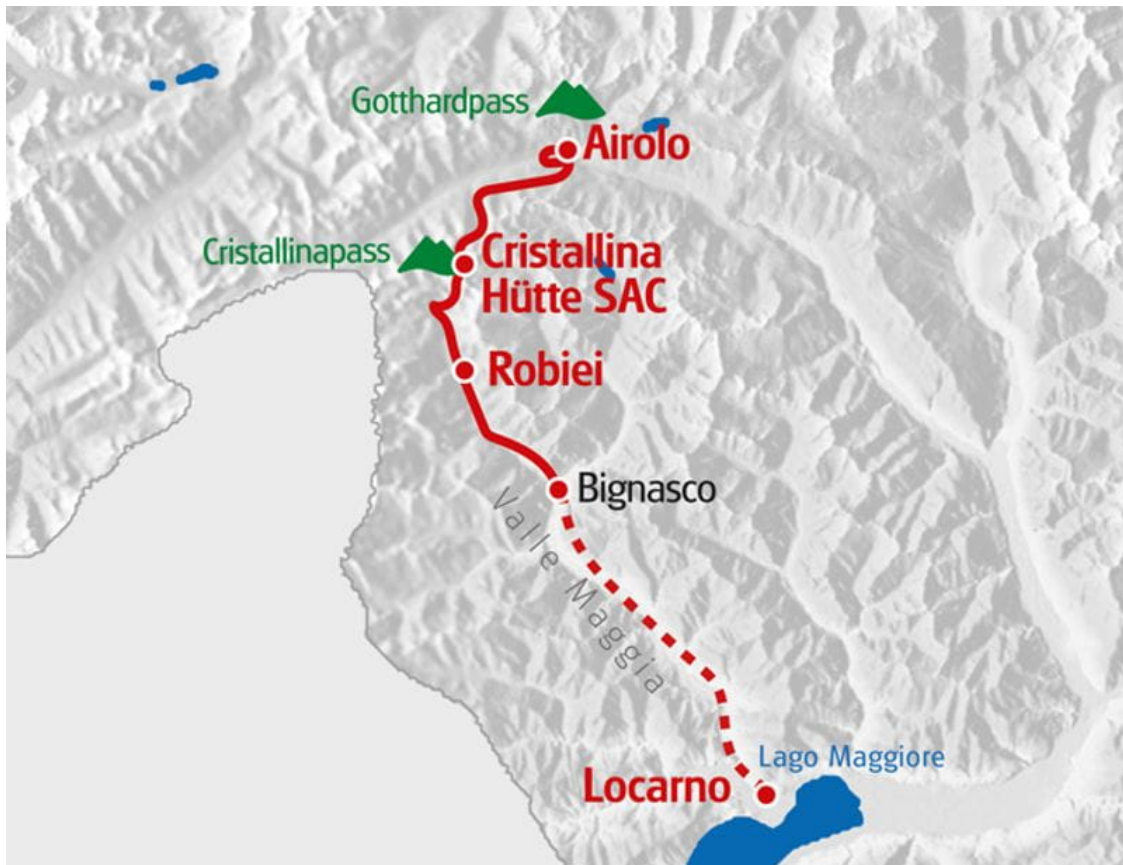
 ca. 5 h  ca. 17 km  275 m  1'695 m

TOURENCHARAKTER

Viele Höhenmeter werden bei dieser Tour hoch zum Cristallinapass überwunden. Die kurze Tour am 3. Tag kann man problemlos erweitern – die anderen Etappen sind gut aufgeteilt und stellen für geübte Berggänger kein Problem dar. Gute Kondition ist für diese Wandertour nötig. Die Tour führt in alpines Gelände. Trittsicherheit wird vorausgesetzt.

Die Sentiero Cristallina bei SchweizMobil

- [Details zur Route](#)
- [Detailkarte bei SchweizMobil](#)



PREISE & TERMINE

ANREISEORT: LOCARNO

Saison 1

26.06.2021 - 03.07.2021 | 18.09.2021 - 10.10.2021 |
täglich

Saison 2

04.07.2021 - 17.09.2021 |
täglich

Sentiero Cristallina, 4 Tage, CH-TSWLA-04X

Basispreis	459.-	489.-
Zuschlag Einzelzimmer	115.-	115.-

Kategorie: Mittelklassehotel in Locarno, Berghotel in Robiei, SAC Hütte mit Massenlager auf dem Cristallina-Pass

ZUSATZNÄCHTE

ANREISEORT: LOCARNO

Saison 1

26.06.2021 - 03.07.2021 | 18.09.2021 - 10.10.2021 |
täglich

Saison 2

04.07.2021 - 17.09.2021 |
täglich

Locarno

Zusatznacht im Doppelzimmer (ÜF)	79.-	79.-
Zusatznacht im Einzelzimmer (ÜF)	144.-	144.-

Airolo

Zusatznacht im Doppelzimmer (ÜF)	85.-	85.-
Zusatznacht im Einzelzimmer (ÜF)	125.-	125.-

Unsere Leistungen

Preis

Reiseunterlagen nur digital (Abschlag pro Zimmer)

-30.-

Preise pro Person in CHF

LEISTUNGEN & INFOS

Leistungen

Enthalten:

- 3 Übernachtungen inkl. Frühstück
- Halbpension auf der Cristallina-Hütte
- Tägliche Gepäcktransfers (ausser Cristallina Hütte)
- Kosten für Gepäckübernahme am Bahnhof
- Bestens ausgearbeitete Routenführung
- Ausführliche Reiseunterlagen (1 x pro Zimmer)
- GPS-Daten verfügbar
- Service-Hotline

Hinweis:

- Seilbahn San Carlo – Robiei nicht im Reisepreis inbegriffen, ca. CHF 15.-.
- Kurtaxe, soweit fällig, nicht im Reisepreis enthalten.

Infos

Anreise / Parken / Abreise:

- Parkplätze am Bahnhof Locarno. CHF 10.- pro Tag.
- Rückreise per Bahn von Airolo über Bellinzona nach Locarno. Dauer: ca. 2 Stunden.

Reiseunterlagen

Reiseunterlagen "analog"

Standardmässig ist bei Ihrer Reise ein Reiseunterlagenpaket enthalten, welches wir Ihnen vorab zukommen lassen. Folgende Unterlagen helfen Ihnen, sich vor Ort zu orientieren:

- Reiseprogramm mit allen organisatorischen Details.
- Reiseführer vom Veloland Schweiz
- Übersichtskarten der Rad- oder Wanderstrecke
- Detailkarten der Etappenorte
- Detailprogramm zu den einzelnen Etappen

Reiseunterlagen "digital"

Wenn Sie bei der Buchung die Option "digitale Reiseunterlagen" wählen, stellen wir Ihnen alle Dokumente für Ihre Reise digital zur Verfügung.

Vorab erhalten Sie ein kleines Unterlagenpaket mit folgenden Inhalten:

- Beschreibung zur Handhabung der nötigen Apps
- Gepäckanhänger
- allfällige Voucher

Unterwegs orientieren Sie sich problemlos mit der App von SchweizMobil und anderen frei zugänglichen Hilfsmitteln. Hintergrundinformationen und alle weiteren Unterlagen werden elektronisch zugestellt und können vorab auf Ihr Handy geladen werden.

Da bei dieser Option Ressourcen und Kosten gespart werden, erhalten Sie einen **Abschlag von CHF 30.- pro Zimmer.**

KONTAKT & BUCHUNG

Sie haben noch Fragen zur Reise? Wir helfen Ihnen gerne und freuen uns auf Ihre Anfrage.



+41 443161000



euotrek@euotrek.ch

Jetzt buchen

