



★★★★★ (1)

VELOFERIEN HERZROUTE LAUSANNE - RORSCHACH/ROMANSHORN

Velo: Herzroute

Eine runde Sache

12'000 Höhenmeter werden bei der Fahrt durch das Schweizer Voralpenland zwischen Genfersee und Bodensee überwunden. Was auf den ersten Blick nach einer irrwitzigen Routenwahl aussieht, macht bei näherer Betrachtung durchaus Sinn: Einige der schönsten Altstädte der Schweiz, prunkvolle Bauernhäuser und funkelnde Seen liegen am Wegrand, während die schneebedeckten Alpengipfel im Hintergrund für das richtige Panorama sorgen. Die Herzroute zählt zu den Klassikern im Schweizer Veloland und in Verbindung mit einem kraftvollen E-Bike wird die Route mit der krummen Nummer 99 dann doch zu einer runden Sache.

Erfahren Sie mehr über die Herzroute.

13 Tage / 12 Nächte

Individuelle Einzeltour

Zur Online-Version

TOURENVERLAUF

TAG 1

Anreise nach Lausanne | Lausanne – Romont

Gepäckabgabe in Lausanne. Die Herzroute nimmt ihren Anfang an den noblen Quais von Lausanne. Mit dem Aufstieg über das Weltkulturerbe Lavaux bietet sich eine spektakuläre Sicht auf Genfersee und Alpen. Bis Romont locken pittoreske Panoramaabschnitte und grüne Weidenlandschaften.

ca. 50 km 1'090 m 750 m

TAG 2

Romont – Laupen

Ab Romont bietet die Route eine grosse Fülle an Eindrücken und berührt sowohl voralpines Hügelland als auch das Dreiseengebiet mit den historischen Städtchen Avenches und Murten. Sie führt entlang dem fjordähnlichen Schiffenensee ins mittelalterliche Laupen.

ca. 65 km 930 m 1'160 m

TAG 3

Laupen – Thun

Von Laupen geht es durch das Berner Hinterland auf den Längenberg. Hier bietet sich eine phänomenale Sicht über die Alpenkette und bald darauf auf den Thunersee. Über Riggisberg führt die Route ins Moränenseegebiet um Amsoldingen und schliesslich nach Thun.

ca. 65 km 1'310 m 1'240 m

TAG 4

Thun – Langnau im Emmental

Die «Königsetappe» erlaubt nach dem Aufstieg nach Heiligenschwendi hoch über dem Thunersee eine Aussicht auf die Alpen. Danach taucht die Route ab in die Wälder des Eriz, einer märchenhaften Hügellandschaft, die langsam ins Emmental übergeht.

ca. 72 km 1'870 m 1'750 m

TAG 5

Langnau im Emmental – Burgdorf

Von Langnau führt die Route in die einsamen Gefilde des Emmentals. Die schönen Aussichtspunkte sind Höhepunkte dieser schweizerischen Ur-Landschaft. Die historische Altstadt Burgdorfs eignet sich, um den erlebnisreichen Tag ausklingen zu lassen.

ca. 55 km 1'310 m 1'450 m

TAG 6

Burgdorf – Willisau

Kurz nach Burgdorf führt die Route in die einzigartige Emmentaler Hügellandschaft. Die Aussicht verwöhnt mit einem Blick vom Jura bis zu den Alpen. Unterwegs auf dem Weg zum mittelalterlichen Städtchen Willisau laden stattliche Höfe zum Verweilen ein.

ca. 63 km 1'230 m 1'210 m

TAG 7

Willisau – Zug

Die Strecke bietet ein landschaftliches Erlebnis zwischen den historischen Städtchen Willisau, Sempach und Zug. Sanfte Hügel, Obstbäume und Seen schmücken die Fahrt. Highlights sind die schmucken Kapellen, aber auch die atemberaubende Aussicht bis in die Urner Alpen.

ca. 72 km 890 m 760 m

TAG 8

Zug – Einsiedeln

In Zug startet die Fahrt in der romantischen Altstadt. Durch reizvolle Landschaftsräume nach Unterägeri. Weit über dem Ägerisee bietet die Strecke eine eindrückliche Aussicht in die Berge. Weiter zum Hochmoor von Rothenturm. Der Übergang «Chatzenstrick» rundet die Etappe ab.

ca. 40 km 1'180 m 720 m

TAG 9

Einsiedeln – Rapperswil

Vom Highlight Einsiedeln folgt die Route dem Nordufer des Sihlsees. Auf den steilen Aufstieg zum höchsten Punkt der ganzen Herzroute und einer rasanten Abfahrt zum Zürichsee, folgt die Stille im Wald des Buechbergs. Rapperswil empfängt die Reisenden mit ihrem südländischen Charme.

ca. 50 km 750 m 1'225 m

TAG 10

Rapperswil – Lichtensteig

Feuchtgebiete und Hügellandschaften prägen das Zürcher Oberland. Die Flanken des Bachtels bieten einen herrlichen Blick über den Zürichsee und in die Alpen. Anschliessend ins Tösstal, eine wenig bekannte Ecke des Kantons Zürich. Über das voralpine Goldingertal und den Ricken ins Toggenburg.

ca. 56 km 1'040 m 850 m

TAG 11

Lichtensteig – Herisau

Die intimen Kammern des Toggenburgs als Höhepunkte. Mit Krinau und Libingen werden zwei unbekannte Perlen besucht. Nach der Thurquerung strahlt bei guter Sicht der Säntis in seiner ganzen Pracht. Eindrückliche Ankunft im Appenzellerland, bevor der Etappenort Herisau angefahren wird.

ca. 54 km 1'000 m 875 m

TAG 12

Herisau – Altstätten SG

Ein intensives Stück Ostschweiz, einen starken Einblick ins Appenzellerland und die Alpsteinkulisse. Spannender Kontrast zwischen Rheintal und- Etappenort Altstätten. Anspruchsvolle Topografie und abwechslungsreiche Landschaft machen die Etappe zu einer der vielseitigsten.

ca. 46 km 880 m 1'170 m

TAG
13

Altstätten SG – Rorschach | Abreise oder Verlängerung

Aussichtspunkt «St. Anton» mit grandioser Aussicht vom Bodensee über das Rheintal in die Vorarlberger Alpen belohnt. Über Walzenhausen und Rheineck erreicht die Herzroute die Hafenstadt Rorschach. Nach Ankunft in Rorschach individuelle Abreise.

ca. 40 – 55 km 1'020 m 1'080 m

TOURENCHARAKTER

Auf beinahe verkehrsfreien Wegen entdecken Sie die schönsten E-Bike Strecken der Schweiz. Wir empfehlen die Tour mit dem Elektrovelo in Angriff zu nehmen.

Die Herzroute bei SchweizMobil

- Details zur Route

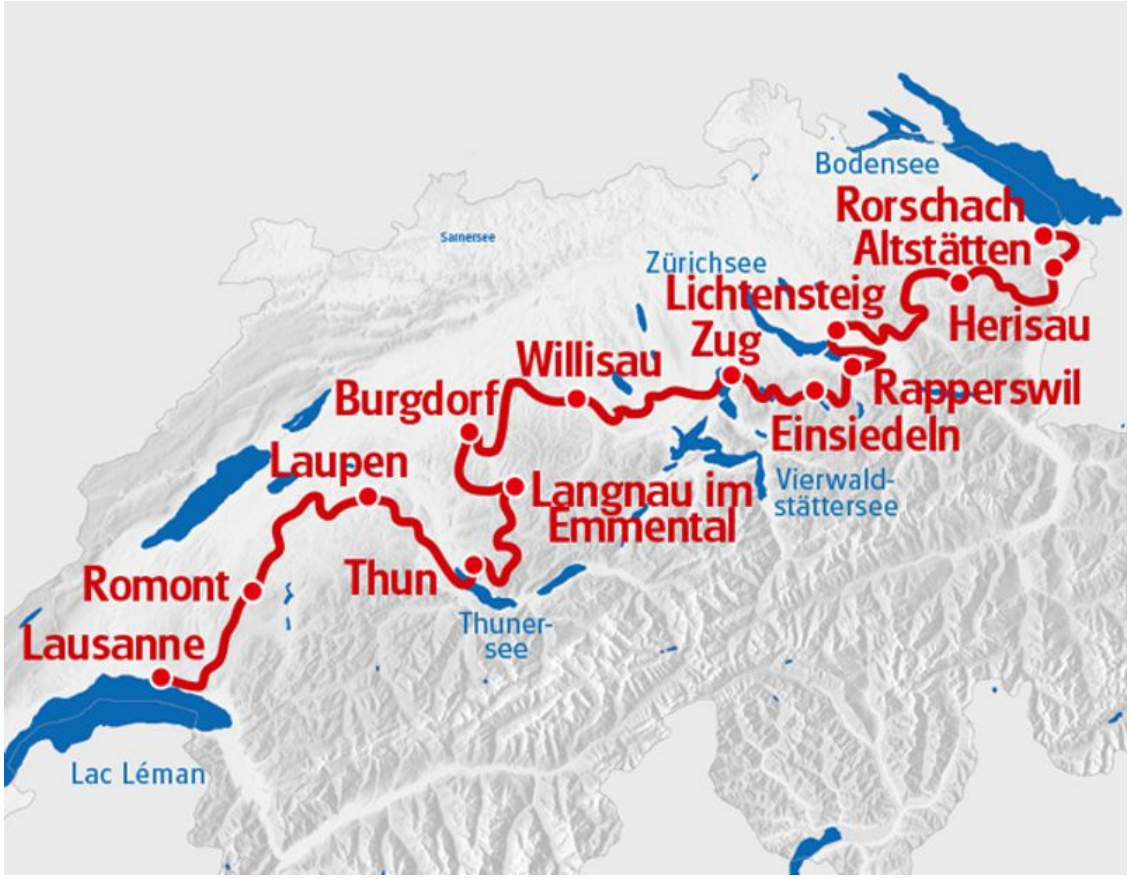

PREISE & TERMINE

ANREISEORT: LAUSANNE

	Saison 1 06.04.2024 - 26.04.2024 | 28.09.2024 - 13.10.2024 | Anreise täglich	**Saison 2** 30.03.2024 - 05.04.2024 | 27.04.2024 - 27.09.2024 | Anreise täglich
Herzroute, 13 Tage, CH-WDRLR-13X		
Basispreis	2'275.-	2'359.-
Zuschlag Einzelzimmer	549.-	549.-

Kategorie: Mittelklassehotels

ZUSATZNÄCHTE

ANREISEORT: LAUSANNE

	Saison 1 06.04.2024 - 26.04.2024 | 28.09.2024 - 13.10.2024 | Anreise täglich	**Saison 2** 30.03.2024 - 05.04.2024 | 27.04.2024 - 27.09.2024 | Anreise täglich
Lausanne		
Doppelzimmer p.P.	95.-	95.-
Zuschlag Einzelzimmer	70.-	70.-
Burgdorf		
Zuschlag Einzelzimmer	55.-	55.-
Rorschach		
Doppelzimmer p.P.	125.-	125.-
Zuschlag Einzelzimmer	55.-	55.-

Unsere Leihräder

	Preis
Countrybike 27-Gang	195.-
Elektrovelo	379.-
Seitentaschen	inklusive

Preise pro Person in CHF

LEISTUNGEN & INFOS

Leistungen

Enthalten:

- 12 Übernachtung in der gewählten Kategorie inkl. Frühstück
- Tägliche Gepäcktransfers
- Kosten für Gepäckübernahme am Bahnhof
- Zuschuss zur Anreise mit der Bahn
- Bestens ausgearbeitete Routenführung
- Reiseunterlagen (1x pro Zimmer)
- Navigations-App und GPS-Daten verfügbar
- SchweizMobil-Plus Abonnement für ein Jahr
- Service Hotline

Hinweis:

- Kurtaxe, soweit fällig, nicht im Reisepreis enthalten

Infos

Anreise/Abreise:

- Anreise mit dem ÖV nach Lausanne. Kofferabgabe am Gepäckschalter bis spätestens 10:00 Uhr.
- Abreise mit dem ÖV ab Rorschach. Kofferrückgabe am Gepäckschalter bis spätestens 17:00 Uhr.

Anreise mit dem Zug:
Lassen Sie das Auto zu Hause! Bei jeder Velo-, Bike oder Wandertour in der Schweiz erhalten Sie pro Teilnehmer einen Coupon der SBB, mit dem Sie für die Anreise mit der Bahn **CHF 10.- vom Ticketpreis abziehen** können. Die Reduktion kann im Onlineshop der SBB oder in der SBB-App bezogen werden.

Bei vielen Reisen nutzen wir zu Beginn und am Schluss die Gepäckschalter an den Bahnhöfen für die Übergabe der Koffer. Dies können Sie bei der Anreise mit dem Zug gleich bequem kombinieren. **Wenn Sie GA-Besitzer sind, können Sie diese Information bei der Buchung angeben. Wir schreiben Ihnen den Betrag auf der Rechnung gut.** Falls Sie den Coupon bei der Reise selbst nicht brauchen, können Sie ihn im Laufe des Jahres einsetzen. Eine rückwirkende Erstattung ist aus administrativen Gründen leider nicht möglich.

Reiseunterlagen

Reiseunterlagen «digital»

In Zukunft reduzieren wir die Menge an gedruckten Unterlagen. Sie erhalten mit Ihrem Tourendossier eine Instruktion, um sich mit Hilfe der Eurotrek Travel Guide App zu orientieren. Weitere Informationen stellen wir Ihnen online zur Verfügung.

Vorab erhalten Sie ein kleines Unterlagenpaket mit folgenden Inhalten:

- Ihr Reiseprogramm
- Gepäckanhänger
- Beschreibung zur Handhabung der App
- Allfällige Voucher

Unterwegs orientieren Sie sich problemlos mit der Eurotrek Travel Guide App. Darin finden Sie neben Ihrer auf einer digitalen Karte eingezeichneten Route weitere Informationen zu Ihrer gebuchten Reise. Die App ist auch offline verfügbar, die Reise muss einfach im Voraus heruntergeladen werden.

KONTAKT & BUCHUNG

Sie haben noch Fragen zur Reise? Wir helfen Ihnen gerne und freuen uns auf Ihre Anfrage.

+41 443161000
eurotrek@eurotrek.ch

Jetzt buchen