



WANDERFERIEN KARNISCHER HÖHENWEG

Wandern: Karnischer Höhenweg

Auf dem Grenzweg zwischen Italien und Österreich.

Der Karnische Höhenweg, kurz KHW 403 ist ein einzigartiges Erlebnis für Wanderer, Geologen und Naturliebhaber. Bereits auf der ersten Etappe warten unvergleichliche Ausblicke auf die Sextner Dolomiten und das UNESCO Weltnaturerbe auf Sie. Der etwas ausgesetztere Teil wird großzügig umgangen. Der östliche Teil des Höhenweges ist deutlich einfacher. Immer wieder passieren Sie kleinere und größere Seen, wobei der Wolyaersee mit seinem glasklaren Wasser eindeutig heraussticht. Durch das Reich der Murmeltiere wandern Sie weiter und bald schon dominieren weite Hochflächen und saftige Blumenwiesen das Bild.

Zum Abschluss erwartet Sie die zweitgrößte Stadt Kärntens - Villach. Lassen die Reise in dieser Stadt mit seiner gemütlichen, mediterranen Lebensart ausklingen.



8 Tage / 7 Nächte



Individuelle Einzeltour



Teilnehmerzahl: min. 2 Personen

Zur Online-Version



TOURENVERLAUF

TAG
1




Anreise nach Toblach

Individuelle Anreise zum Ausgangshotel in Toblach. Kostenloser unbewachter öffentlicher Parkplatz in Hotelnähe vorhanden.

TAG
2

Toblach - Helm - Padola

Ihre Wanderreise beginnt mit einem kurzen Transfer in das Bergsteigerdorf Sexten. Mit der Seilbahn schweben Sie zum Ausgangspunkt der Tour auf den Helm. Mit Blick auf die bekannte Sextner Sonnenuhr, die hoch über Sexten aufragenden Dolomiten-Gipfel Neuner, Zehner (Sextner Rotwand), Elfer, Zwölfer und Einser wandern Sie entlang vom Karnischen Kamm. Ohne es zu merken überschreiten Sie die Grenze zu Österreich und wandern wieder zurück nach Italien. Vorbei an der Sillianer Hütte und der Klammbachalm gelangen Sie auf den Kreuzbergpass und fahren von dort weiter ins Etappenziel nach Padola

 ca. 4.5 bis 5.5 h  15 km  475 m  875 m

TAG
3

Padola - Val Visdende

Am Morgen bringt Sie ein Transfer zum Ausgangspunkt der heutigen Etappe. Etwas unterhalb des eigentlichen Höhenwegs wandern Sie mit Blick auf die steil aufragenden Flanken des großen Kinigat durch Wald und Blumenwiesen in das Val Visdende.

 ca. 4.5 bis 5.5 h  13 km  575 m  775 m

TAG
4

Val Visdende – Sappada

Zunächst verläuft die Wanderung noch dem Val Visdende entlang bevor man gemütlich über Waldwege immer höher Richtung der Berggruppe Monte Rinaldo steigt. Bald erreicht man das wunderschöne Hochtal Val Popera und gelangt so auf die Forcella del Franza und den Passo del Mulo. Genießen Sie den prachtvollen Ausblick auf die mächtigen Felsburgen des Hochweistein, Monte Chiadenis und M. Avanza und hinunter auf die herrlichen Laghi d'Olbe. Die Umgebung der Seen gehört zu den anmutigsten Bergräumen der karnischen Alpen. Über die Bergschulter des Sasso Alto gelangt man nach Sappada.

Wer möchte kann die kürzere Variante über das Val Visdende zum Rifugio Sorgente del Piave machen. Von dort geht es mit öffentlichen Verkehrsmitteln bis nach Sappada.

 ca. 6 bis 7 h  16 km  1'125 m  1'150 m

TAG
5

Sappada - Collina - Valentinalm - Kötschach Mauthen

Am Morgen bringt Sie ein Shuttle zum Ausgangspunkt. Die Wanderung beginnt bei der Berghütte „Rifugio Tolaz-zi“. Hinter der Hütte beginnt die alte Militärstraße, die später in einen Wanderwege übergeht. Im Schatten eines dichten Waldes steigt man Richtung Wolayer Pass auf. Nach circa einer Stunde Wanderung lässt die Vegetation nach, der Boden wird steinig und es öffnet sich eine wunderbare Aussicht auf den Pass und die beeindruckenden Felswände der Hohen Warte und des Seekopfs (Capolago). Bald erreicht man den Wolayer Pass, mit seinem schönen blauen See und dem beeindruckenden italienischen Schützengraben, der vor Kurzem von Freiwilligen an den Tag gebracht wurde.


Der Abstieg erfolgt über den Kärntner Grenzweg bis zur Valentinalm. Mit öffentlichen Verkehrsmitteln gelangen Sie nach Kötschach Mauthen.

 ca. 5 bis 6 h  11 km  775 m  1'075 m

TAG
6

Kötschach Mauthen - Straniger Alm - Nassfeld





Ein Transfer bringt Sie zur Straniger Alm. Entlang des Karnischen Höhenwegs wandern Sie auf den Nassfeldpass und an verschiedenen größeren und kleineren Seen vorbei. Alpenrosenfelder, Feuchtwiesen mit Wollgras und zahlreiche Orchideenarten, sowie viele Bäche prägen das Landschaftsbild. Genießen Sie die hervorragenden Käsespezialitäten für welche die Region bekannt ist und welche in den vielen Almkäsereien selbst hergestellt werden.

 ca. 5 bis 6 h  16 km  875 m  875 m

TAG
7

Nassfeld - Eggeralm - Villach

Ausgehend vom Nassfeldpass wandern Sie heute zur Eggeralm, welche einer Genossenschaft Gailtaler Bauern gehört und aus einer Vielzahl von einfachen Hütten besteht. Dort endet Ihre Wanderreise mit einem Transfer nach Villach, der zweitgrößten Stadt Kärntens. Villach verspricht eine wunderbare Portion „dolce vita“ und garantiert Städtetrip, Berg- und Seeurlaub in einem.

 ca. 4 bis 5 h  15 km  525 m  650 m

TAG
8

Abreise oder Verlängerung

Individuelle Abreise oder Möglichkeit zur Verlängerung.

TOURENCHARAKTER

Die leichte Wanderung verläuft entlang gut markierter Berg- und Wanderwege. Die Tour ist für Jedermann mit einer guten Grundkondition geeignet.

Kletterkenntnisse sind nicht notwendig. Die Wanderreise ist für Kinder ab 14 Jahren geeignet.



PREISE & TERMINE

ANREISEORT: TOBLACH

Saison 1

19.06.2021 - 13.07.2021 | 12.09.2021 - 18.09.2021 |
Samstag

Saison 2

14.07.2021 - 11.09.2021 |
Samstag

Karnischer Höhenweg, 8 Tage, IT-SJWTV-08X

Basispreis	835.-	899.-
Zuschlag Einzelzimmer	199.-	199.-

Kategorie: Gasthöfe und Hotels der 3*** Kategorie, eine Übernachtung in einem Berggasthof (Val Visdende)

ZUSATZNÄCHTE

ANREISEORT: TOBLACH

Saison 1

19.06.2021 - 13.07.2021 | 12.09.2021 - 18.09.2021 |
Samstag

Saison 2

14.07.2021 - 11.09.2021 |
Samstag

Toblach

Zusatznacht im Doppelzimmer Niederdorf/Toblach (Mai, Juni, September, Oktober)	69.-	69.-
Zusatznacht im Doppelzimmer Niederdorf/Toblach (Juli, August)	95.-	95.-
Zusatznacht im Einzelzimmer Niederdorf/Toblach (Mai, Juni, September, Oktober)	89.-	89.-

	Saison 1 19.06.2021 - 13.07.2021 12.09.2021 - 18.09.2021 Samstag	Saison 2 14.07.2021 - 11.09.2021 Samstag
Zusatznacht im Einzelzimmer Niederdorf/Toblach (Juli, August)	115.-	115.-
Villach		
Zusatznacht im Doppelzimmer (ÜF)	69.-	69.-
Zusatznacht im Einzelzimmer (ÜF)	89.-	89.-

Unsere Leistungen

	Preis
Transfer	85.-

Preise pro Person in CHF

LEISTUNGEN & INFOS

Leistungen

Enthalten:

- Übernachtung in Gasthöfen und Hotels der 3*** Kategorie, eine Übernachtung in einem Berggasthof (Val Visdende)
- Frühstücksbuffet oder erweitertes Frühstück
- Informationsgespräch zur Wanderreise
- Gepäcktransfer von Hotel zu Hotel
- Tickets für die im Programm vorgesehenen Transfers (Bus-, Seilbahn)
- Bestens ausgearbeitete Routenführung
- Ausführliche Reiseunterlagen (Streckenkarten, Streckenbeschreibung, Sehenswürdigkeiten, wichtige Telefonnummern)
- Telefonische Servicehotline für die Dauer der Wanderreise

Hinweise:

- Kurtaxe, soweit fällig, nicht im Reisepreis enthalten!

Optional:

- Transfers jeden Sonntag Rücktransfer mit dem Shuttlebus von Villach nach Toblach zum Preis von CHF 85.- pro Person (Reservierung und Zahlung bei Buchung erforderlich).
- Alternative: gute Zugverbindungen von Villach nach Toblach: Fahrpläne unter www.oebb.at und www.trenitalia.com.

Infos

Anreise / Parken / Abreise:

- Mit dem Auto: über die Brennerautobahn (A22) nach Brixen – Ausfahrt Franzensfeste, Pustertal - durch das Pustertal (Staatsstraße SS49) nach Toblach oder über die Felbertauernstraße nach Lienz in Osttirol und weiter nach Italien.
- Mit der Eisenbahn: nach Innsbruck über den Brenner nach Franzensfeste. Von hier in das Hochpustertal (Bahnhof Toblach). Fahrpläne auf: www.deutschebahn.de, www.oebb.at, www.trenitalia.com.
- Mit dem Flugzeug: Low Cost Flüge zum Flughafen Treviso, Venedig Marco Polo, Ronchi dei Legionari (Triest) oder Innsbruck
- Parkmöglichkeit: kostenloser unbewachter Parkplatz auf einem nahegelegenen öffentlichen Parkplatz für die Dauer der Wanderreise.

Wichtige Informationen:

- Für einen stressfreien Reisestart wird eine Anreise zum Startort bis zum frühen Abend empfohlen. Die individuelle Rückreise erfolgt am letzten Reisetag.
- Eventuell vor Ort anfallende Kosten (Kinder, Kur/Ortstaxen, Hunde, etc.) sowie exkludierte Transport- und Serviceleistungen entnehmen Sie bitte dem Reiseverlauf bzw. dem Punkt „Leistungen/Zahlbar vor Ort“!
- Falls für die Durchführung der Reise eine Mindestteilnehmerzahl notwendig ist, so ist diese unter Punkt „Anreisetermine“ definiert. Bei Nichterreichen der Mindestteilnehmerzahl behalten wir uns vor die Reise bis zu dem unter Punkt „Anreisetermine“ festgelegtem Zeitraum vor dem geplanten Reisetag abzusagen. Wir empfehlen die Organisation der An- und Abreise erst nach Verstreichen dieser Frist vorzunehmen.

- Die Kilometerangaben sind Zirka-Angaben und können von den tatsächlich zurückgelegten Kilometern abweichen.
- Die Sprache, in der die angeführten Leistungen erbracht werden, ist – soweit dieses für die Leistungserbringung maßgeblich ist – unter dem Punkt „Leistungen“ ersichtlich.
- Sollten für EU-Bürger spezielle Pass- bzw. Visumerfordernisse zu beachten sein, wird darauf unter Punkt „Anreise/Parken/Abreise“ hingewiesen.
- Diese Reise ist für Personen mit eingeschränkter Mobilität nicht geeignet.
- Empfehlenswert ist in jedem Fall eine Reiserücktrittsversicherung inkl. Reiseabbruchversicherung. Informationen zu Versicherungsmöglichkeiten zur Deckung von Kosten einer Unterstützung während der Reise einschließlich einer Rückbeförderung bei Unfall, Krankheit oder Tod finden Sie unter <https://www.eurotrek.ch/de/reiseinfos/vor-der-reise/reiseversicherung>.

KONTAKT & BUCHUNG

Sie haben noch Fragen zur Reise? Wir helfen Ihnen gerne und freuen uns auf Ihre Anfrage.



+41 443161000



euotrek@euotrek.ch

Jetzt buchen

