

Eurotrek



BIKEFERIEN ALPINE BIKE GRAUBÜNDEN

Mountainbike: Alpine Bike

Bündner Bike-Plausch

Die unverbrauchte Natur des Schweizer Nationalparks bildet zu Beginn die Szenerie für eine der schönsten Biketouren der Alpen. Sie gleiten hinunter ins malerische Val Müstair. Ein kurzer Stop im Shoppingparadies Livigno und weiter in den weltberühmten Wintersportort St. Moritz.

Auf den alten Säumerpfaden geht es steil bergauf über den Pass da Sett und schon ist die Albula-Region mit Savognin und Tiefencastel erreicht. Danach ein steiler Aufstieg zum Turrhus. Wild und weit ist das Safiental und die schöne Landschaft lädt zum Verweilen ein. Doch hinter dem nächsten Pass erwarten Sie die sonnigen Terrassen der Surselva. Auf langgezogenen Trails schwingen Sie sich letzten Endes hinunter nach Andermatt.



9 Tage / 8 Nächte



Individuelle Einzeltour

Zur Online-Version



TOURENVERLAUF

TAG
1

Anreise nach Scuol | Scuol – Tschierv

Gepäckabgabe in Scuol-Tarasp. Herrlicher Anstieg durchs ursprüngliche Val S-charl am östlichen Rand des Nationalparks. Vorbei am schmucken Weiler S-charl und dem höchstgelegenen Arvenwald Europas. Singletrail durch Legföhren kurz vor dem Pass da Costainas, später durch Lärchenwälder, über die Sonnenterrasse Lü ins Münstertal.

ca. 30 km (Single-Trails: 4 km) ⚡ 1'200 m ⚡ 820 m

TAG
2

Tschierv – Livigno

Aufstieg durch lichten Lärchenwald ins mystische Val Mora: Himmelnahes Hochtal, eines der schönsten Täler der Schweiz. Die Wildnis Kanadas scheint zum Greifen nahe. Steiniger Trail hinab nach Italien, hübscher Weg entlang glitzernder Seen.

ca. 40 km (Single-Trails: 7 km) ⚡ 1'150 m ⚡ 1'050 m

TAG
3

Livigno – St. Moritz

Auf dem Rückweg in die Schweiz warten drei Pässe, aber nur ein echter Anstieg. Ab dem Berninapass rollt es sich wie von selbst, durch Bergwiesen und Lärchenwälder, an der grossartigen Gletscherkulisse mit Piz Palü und Piz Bernina vorbei nach St. Moritz.

ca. 45 km (Single-Trails: 13 km) ⚡ 1'210 m ⚡ 1'150 m

TAG
4




St. Moritz – Bivio

Malerische Naturwege entlang der Oberengadiner Seen, schöner Singletrail mit Weitblick oberhalb Isola. Vom Val Bregaglia führt ein alter Saumweg über den Septimerpass und verlangt selbst besten Bikern alles ab. Tragepassagen sind hier unausweichlich.

ca. 40 km (Single-Trails: 6 km) ⚡ 1'515 m ⚡ 1'675 m

TAG
5**Bivio – Tiefencastel**

Flott ist der Forstweg talauswärts, knackig der Gegenanstieg bei Sur, beschaulich der Abschnitt entlang der römischen Septimeroute auf einer Terrasse hoch über dem Talboden, und exzellent die Singletrail-Abfahrt mit traumhaften Ausblicken.

 ca. 35 km (Single-Trails: 2 km)  735 m  1'655 m


TAG
6**Tiefencastel – Turrahus**

Kurzer Singletrail durchs wilde Albulatobel hinauf zur Kirche Mistail, Tunnel und ruppiger Wurzeltrail nach Muldain, hoch über der Albula-Schlucht, langer Aufstieg zum Glaspass, Downhill-Vergnügen für Geübte dann auf dem alten Saumweg nach Safien Platz.

 ca. 40 km (Single-Trails: 3 km)  1'850 m  1'400 m

TAG
7**Turrahus – Lumbrein**

Biken auf den Spuren der Walser: Sanfte Anfahrt durchs mystische Safiental, steiler Anstieg auf dem «Polenweg» zum Bikerhighlight Tomülpass, herrliche Abfahrt nach Vals. Und zum Schluss beschauliches Pedalen im abgelegenen Val Lumnezia.

 ca. 50 km (Single-Trails: 3 km)  1'950 m  1'850 m

TAG
8**Lumbrein – Disentis**




Langer Aufstieg aus dem stillen Val Lumnezia zur Alp Sezner. Die Abfahrt auf sanften Wiesentrails in die Surselva ist wie Fliegen. Ab Trun rollt's in kühlen Auenwäldchen entlang des Vorderrheins mit seinen Kiesbänken und Inselchen wie von selbst.

 ca. 45 km (Single-Trails: 3 km)  1'300 m  1'700 m

TAG
9

Disentis – Andermatt | Abreise

Schweisstreibend aber lohnend punkto Flora und Rundblick ist schon der Aufstieg nach Uaul Cavorgia. Immer karger wird es im Val Maighels zum Oberalppass hin, dann richtig hochalpin. Der tolle Singletrail verlangt beste Biketechnik. Nach Ankunft in Andermatt individuelle Abreise.

 ca. 45 km (Single-Trails: 10 km)  2'100 m  1'700 m

TOURENCHARAKTER

Durchgehend beschildert, stellt die Alpine Bike die Königsroute im Schweizer Bikeland dar. Auf den Trails des Bündnerlandes werden hohe Anforderungen an Kondition und technisches Können gestellt. Täglich gibt es kürzere Schiebepassagen.

Die Alpine Bike bei SchweizMobil

- [Details zur Route](#)
- [Detailkarte bei SchweizMobil](#)

Informationen zu Biketrails in der Region Engadin St. Moritz

- [Biketrails im Engadin](#)



PREISE & TERMINE

ANREISEORT: SCUOL

Saison 1

12.06.2021 - 03.07.2021 | 18.09.2021 - 10.10.2021 |
täglich

Saison 2

04.07.2021 - 17.09.2021 |
täglich

Alpine Bike Graubünden, CH-GRASA-09A

Basispreis	1'099.-	1'159.-
Zuschlag Einzelzimmer	349.-	349.-

Kategorie: 4****- & Mittelklassehotels & Berggasthäuser (Dusche/WC im Turrahus auf dem Gang)

ZUSATZNÄCHTE

ANREISEORT: SCUOL

Saison 1

12.06.2021 - 03.07.2021 | 18.09.2021 - 10.10.2021 |
täglich

Saison 2

04.07.2021 - 17.09.2021 |
täglich

Scuol

Zusatznacht im Doppelzimmer (ÜF)	75.-	75.-
Zusatznacht im Einzelzimmer (ÜF)	115.-	115.-

Andermatt

Zusatznacht im Doppelzimmer (ÜF)	95.-	95.-
Zusatznacht im Einzelzimmer (ÜF)	135.-	135.-

Unsere Leihräder

Preis

MTB Fully

289.-

Unsere Leistungen

Preis

Reiseunterlagen nur digital (Abschlag pro Zimmer)

-30.-

Preise pro Person in CHF

LEISTUNGEN & INFOS

Leistungen

Enthalten:

- 8 Übernachtungen in der gewünschten Kategorie inkl. Frühstück
- Tägliche Gepäcktransfers
- Kosten für Gepäckübernahme am Bahnhof
- Bestens ausgearbeitete Routenführung
- Ausführliche Reiseunterlagen (1 x pro Zimmer)
- GPS-Daten verfügbar
- Service-Hotline

Hinweis:

- Kurtaxe, soweit fällig, nicht im Reisepreis enthalten.

Infos

Anreise / Parken / Abreise:

- Scuol bietet 3 öffentliche Parkfelder, auf denen gratis parkiert werden kann. Beim Bahnhof sind keine Langzeitparkplätze vorhanden.
- Rückreise per Bahn via Disentis nach Scuol, Dauer 5 Std.

Reiseunterlagen

Reiseunterlagen "analog"

Standardmässig ist bei Ihrer Reise ein Reiseunterlagenpaket enthalten, welches wir Ihnen vorab zukommen lassen. Folgende Unterlagen helfen Ihnen, sich vor Ort zu orientieren:

- Reiseprogramm mit allen organisatorischen Details.
- Reiseführer vom Veloland Schweiz
- Übersichtskarten der Rad- oder Wanderstrecke
- Detailkarten der Etappenorte
- Detailprogramm zu den einzelnen Etappen

Reiseunterlagen "digital"

Wenn Sie bei der Buchung die Option "digitale Reiseunterlagen" wählen, stellen wir Ihnen alle Dokumente für Ihre Reise digital zur Verfügung.

Vorab erhalten Sie ein kleines Unterlagenpaket mit folgenden Inhalten:



- Beschreibung zur Handhabung der nötigen Apps
- Gepäckanhänger
- allfällige Voucher

Unterwegs orientieren Sie sich problemlos mit der App von SchweizMobil und anderen frei zugänglichen Hilfsmitteln. Hintergrundinformationen und alle weiteren Unterlagen werden elektronisch zugestellt und können vorab auf Ihr Handy geladen werden.

Da bei dieser Option Ressourcen und Kosten gespart werden, erhalten Sie einen **Abschlag von CHF 30.- pro Zimmer.**

KONTAKT & BUCHUNG

Sie haben noch Fragen zur Reise? Wir helfen Ihnen gerne und freuen uns auf Ihre Anfrage.

 +41 443161000
 eurotrek@eurotrek.ch

Jetzt buchen

