

Eurotrek



★★★★★ (15)

WANDERFERIEN WEST HIGHLAND WAY

Wandern: West Highland Way

Schottlands Wanderklassiker

Schottlands ältester Fernwanderweg führt Sie hinein in die raue Welt der Highlands. Früher war dies karges Land, das nur von wenigen Händlern und Schaffhirten bewohnt wurde. Schlachten wurden geschlagen und Räuber und Diebesbanden nutzten die Einsamkeit als Rückzugsgebiet.

Heutzutage ist diese Region immer noch weitgehend unberührt und präsentiert sich äusserst abwechslungsreich. Die Wege schnörkeln sich einsam und verlassen am Ufer des Loch Lomond entlang, nur um wenige Kilometer weiter wieder Ausblicke auf die umliegenden Gipfel zu bieten. Der West Highland Way zählt zu den beliebtesten Wanderrouten Europas und zieht Reisende aus aller Welt in seinen Bann.



10 Tage / 9 Nächte



Individuelle Einzeltour

Zur Online-Version



TOURENVERLAUF

TAG
1

Anreise nach Milngavie

«Mull'guy» wird diese kleine Stadt, etwa 60 Kilometer nördlich von Glasgow genannt. Entdecken Sie die kleine Fussgängerzone im Zentrum und decken Sie sich mit Vorräten für die kommenden Wandertage ein.

TAG
2

Milngavie – Drymen

Die Tour führt Sie durch ruhige Wälder aus der Stadt hinaus und bringt Sie langsam zu den Highlands. Auf dem Weg nach Drymen passieren Sie die Glengoyne Destillerie.


Legen Sie einen Halt ein, um ein Glas Whisky zu verkosten und mehr über die Gewinnung dieser schottischen Spezialität zu erfahren. Drymen ist der letzte grössere Etappenort für längere Zeit.

 ca. 5 h  20 km  235 m  235 m

TAG
3

Drymen – Rowardennan

Sie besteigen den «Conic Hill» und geniessen die Ausblicke auf Loch Lomond – den grössten See Schottlands. Der Abstieg führt Sie nach Balmaha und danach endet die Zivilisation für einige Kilometer. Am Ostufer des Loch Lomonds gibt es nur schmale Fusswege. Die Wanderung ist ein Gedicht.

 ca. 6 bis 7 h  24 km  625 m  655 m

TAG
4

Rowardennan – Inverarnan/Umgebung

Eine der schönsten Etappen am West Highland Way. Sie wandern auf Forstwegen zum Wasserfall nach Inversnaid. Danach schnörkelt sich der Pfad idyllisch am Ufer entlang.

Bergauf, bergab, links, rechts... Der Weg ist einzigartig und abwechslungsreich, bietet Ausblicke auf kleine Inseln und führt vorbei am Versteck des Banditen Rob Roy.

 ca. 6 h  19 km  350 m  360 m

TAG
5**Inverarnan/Umgebung – Crianlarich/Umgebung**





Nach den vielen Auf- und Abstiegen der letzten Tage geht es heute gemütlicher weiter. Der West Highland Way steigt ausgehend von Inverarnan langsam an bis Sie das kleine Dorf Crianlarich passieren.

Von hier sehen Sie schon die Gipfel von Ben More und Stob Binnean, während Sie die Ausblicke auf Loch Lomond geniessen können. Weiter geht es durch einsame Wälder nach Tyndrum, Ihrem heutigen Etappenort.

 ca. 3 bis 4 h  14 bis 17 km  375 bis 460 m  210 bis 295 m





TAG
6**Crianlarich/Umgebung – Bridge of Orchy/Inveroran**

Wunderbare Aussichten erwarten Sie auch heute. Direkt nach dem kleinen Dorf Bridge of Orchy folgt ein etwas längerer Anstieg. Danach wandern Sie auf alten Militärstrassen, auf denen Sie rasch vorankommen. Die Strassen führen Sie vorbei an kleinen Waldstücken zum Hotel von Inveroran. Dieses liegt äusserst abgeschieden mitten in den schottischen Highlands.

 ca. 5 bis 7 h  ca. 17 bis 25 km  270 bis 560 m
 260 bis 550 m

TAG
7**Bridge of Orchy/Inveroran – Kingshouse**

Entlang einer alten Militärstrasse wandern Sie vorbei an zahllosen, tiefschwarzen Seen. Das Ziel des heutigen Tages ist Kingshouse – eine ehemalige Handelsstation mitten in den schottischen Highlands. Unterwegs passieren Sie sogar ein kleines Ski-Resort.

 ca. 5 bis 6 h  ca. 16 bis 20 km  310 bis 475 m
 240 bis 420 m

TAG
8**Kingshouse – Kinlochleven**

Vorbei am wohl spektakulärsten Gipfel Schottlands, dem Buachaille Etive Mòr erreichen Sie den «Devils Staircase». Soldaten, welche die zahlreichen Serpentinaen überqueren mussten, haben diesem Pass seinen Namen gegeben.





Sie wandern hinab in ein malerisches Tal, wo sich wunderbare Ausblicke auf die umliegenden Gipfel bieten. Das kleine Städtchen Kinlochleven bietet nach einigen Tagen in den unberührten Highlands wieder etwas Zivilisation.

 ca. 4 bis 5 h  14 km  380 m  615 m

TAG
9

Kinlochleven – Fort William

Eine längere Etappe schliesst die Tour am West Highland Way ab. Von einer Hochebene geht es durch stille Wälder und vorbei an den Ruinen eines kleinen Forts bis der Ben Nevis in Sichtweite ist. Die Wanderung hinein ins Städtchen Fort William schliesst die Wanderung am West Highland Way ab.

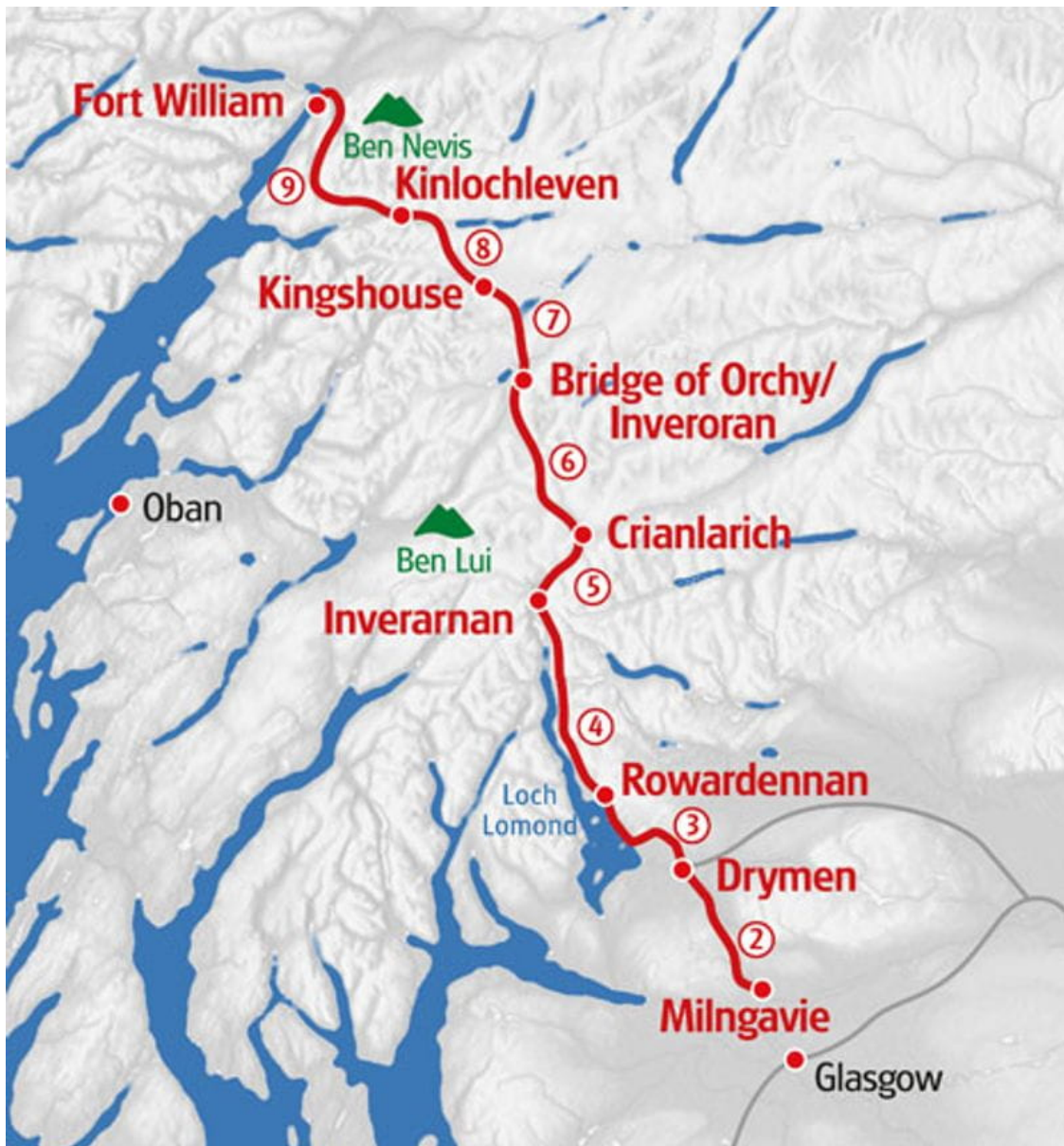
 ca. 6 bis 7 h  24 km  575 m  580 m

TAG
10

Abreise oder Verlängerung

TOURENCHARAKTER

Gute Grundkondition ist für den West Highland Way unbedingt erforderlich. Die Aufstiege stellen in der Regel kein Problem dar, aber die langen Etappen sind anstrengend. Die Strecke führt auf gut ausgebauten Wanderwegen und ist perfekt beschildert.



PREISE & TERMINE

ANREISEORT: MILNGAVIE

Saison 1

10.04.2021 - 07.05.2021 | 18.09.2021 - 17.10.2021 |
täglich

Saison 2

08.05.2021 - 17.09.2021 |
täglich

West Highland Way, 10 Tage, UK-SOWMF-10X		
Basispreis	1'125.-	1'215.-
Zuschlag Einzelzimmer	815.-	815.-

Kategorie: schöne 3***-Hotels und B&Bs

ZUSATZNÄCHTE

ANREISEORT: MILNGAVIE

Saison 1

10.04.2021 - 07.05.2021 | 18.09.2021 - 17.10.2021 |
täglich

Saison 2

08.05.2021 - 17.09.2021 |
täglich

Fort William		
Zusatznacht im Doppelzimmer (ÜF)	79.-	79.-
Zusatznacht im Einzelzimmer (ÜF)	154.-	154.-

Unsere Leistungen

Preis

Glasgow Airport/City Centre - Milngavie	60.-
---	------

Edinburgh Airport - Milngavie	120.-
Fort William - Glasgow Airport/City Centre	225.-
Fort William - Edinburgh Airport	275.-
Fort William - Edinburgh City Centre	295.-

Preise pro Person in CHF

LEISTUNGEN & INFOS

Leistungen

Enthalten:

- 9 Übernachtungen wie angeführt, inkl. Frühstück
- Tägliche Gepäcktransfers
- Bestens ausgearbeitete Routenführung
- Führung durch die Glengoyne Distillerie inkl. Verkostung (auf Englisch)
- Ausführliche Reiseunterlagen (1x pro Zimmer)
- GPS-Daten verfügbar
- Service-Hotline

Hinweis:

- Kurtaxe, soweit fällig, nicht im Reisepreis enthalten
- Bestseller! Früh buchen lohnt sich!

Infos

Anreise / Parken / Abreise:

- Fluganreise nach Edinburgh oder Glasgow. Mit dem Bus ins Stadtzentrum und mit dem Zug in 45 Minuten bzw. 1.5 Stunden nach Millngavie.
- Rückreise per Bus nach Glasgow oder Edinburgh ca. 3 bis 4 Stunden. Reservierung empfohlen. www.citylink.co.uk.

Wichtige Informationen:

- Empfehlenswert ist in jedem Fall eine Reiseversicherung. Informationen zu Versicherungsmöglichkeiten zur Deckung von Kosten einer Unterstützung während der Reise einschließlich einer Rückbeförderung bei Unfall, Krankheit oder Tod finden Sie je nach gebuchter Reise unter <https://www.eurotrek.ch/de/reiseinfos/vor-der-reise/reiseversicherung>.

KONTAKT & BUCHUNG

Sie haben noch Fragen zur Reise? Wir helfen Ihnen gerne und freuen uns auf Ihre Anfrage.



+41 443161000



euotrek@euotrek.ch

Jetzt buchen

