

Eurotrek



★★★★★ (4)

WANDERFERIEN SCHWARZWALD - BODENSEE

Wandern: Schwarzwald - Bodensee

Auf dem Querweg vom Titisee nach Radolfzell

Von Beginn an hat diese abwechslungsreiche Wandertour viele charakteristische Höhepunkte zu bieten. Beginnend beim Titisee, einem der größten Mittelgebirgseen Deutschlands, über den Hochfirst hinunter in die Wutachschlucht, die in ihrer ganzen Länge durchwandert wird.

Die Wutachschlucht gewährt Ihnen einen überwältigenden Blick auf eine wunderschöne Urlandschaft mit romantischen Tälern und urwüchsigen Wäldern. Vorbei an kleinen Dörfern geht es schließlich nach Singen über die Vulkankegel der Hegauberge. Angekommen in Radolfzell, lassen Sie die Seele baumeln und können am idyllischen Bodensee auf die letzten Wandertage zurückblicken.



8 Tage / 7 Nächte



Individuelle Einzeltour

Zur Online-Version



TOURENVERLAUF




TAG
1

Anreise zum Titisee

TAG
2

Titisee – Schattenmühle

Von der Saiger Höhe oberhalb des Titisees über den Hochfirst. Von hier haben Sie eine wunderschöne Aussicht auf den Titisee, Feldberg und die Gipfel der Österreichischen und Schweizer Alpen. Der Querweg geleitet Sie zum ersten Highlight, zur Wutachschlucht. In diesem Naturpark wartet eine aufregende Urlandschaft mit romantischen Schluchten und rauschenden Wasserfällen.

 ca. 5 bis 6 h  22 km  260 m  635 m

TAG
3

Schattenmühle – Blumberg

Stets entlang des Ufers der Wutach wandern Sie nach Achdorf, wo der Fluss zum Rhein hin abgelenkt wird. Sie erreichen das heutige Ziel Blumberg durch die „Blumberger Pforte“ - ein ehemaliges Flussbett zwischen zwei Bergen. Dort angekommen, sollten Sie einen Blick auf die bekannte „Sauschwänzlebahn“ werfen, eine Dampfloch, die sich durch viele Bögen und enge Schleifen durch die atemberaubende Landschaft schlängelt.

 ca. 6 h  25 km  475 m  455 m

TAG
4

Blumberg – Tengen

Die heutige Wanderung führt Sie weg vom Querweg. In Randen bietet sich Ihnen eine weitere beeindruckende Sehenswürdigkeit: der Blaue Stein, eine Felsgruppe aus bis zu 10 Meter hohen Basaltsäulen, die bei der Eruption der westlichsten Hegau-Vulkane entstanden sind. Die restlichen Kilometer geht es durch einen charmanten Landstrich bis Tengen.

 ca. 5 bis 6 h  18 km  415 m  545 m

TAG
5**Tengen – Engen**

Von Tengen führt Sie die nächste Etappe an den Vogelschutzgebieten der Hegaualb vorbei über den Duggenhart, einem der höheren bewaldeten Hügel, die der alte Postweg streift. Sie wandern gemütlich durch eine harmonische Waldlandschaft und nach wenigen Stunden gelangen Sie bereits nach Engen.

🕒 ca. 5 h 📏 17 km ⬆️ 385 m ⬇️ 355 m

TAG
6**Engen – Singen**

Engen mittendrin - rundum die uralten, längst erloschenen Vulkankegel des Hegaus, der angrenzende Bodensee und die majestätische Alpenkette. Die sieben Hegauberge Hohentwiel, Hohenstoffeln, Hohenkrähen, Mägdeberg, Hohenhewen, Neuhewen und das Höwenegg türmen sich aneinander.

Auf dem 846 m hohen Hausberg sind noch Reste der Burgruine Hohenhewen erhalten. Von der Aussichtsplattform bestaunen Sie den Hegau und bei klarer Sicht sogar den Bodensee und die Alpen. Auf freiem Feld wandern Sie über Gipfel, an der Ruine Mägdeberg vorbei bis nach Singen mit seinen zahlreichen Kulturdenkmälern.

🕒 ca. 5 h 📏 22 km ⬆️ 285 m ⬇️ 435 m

TAG
7**Singen – Radolfzell am Bodensee**

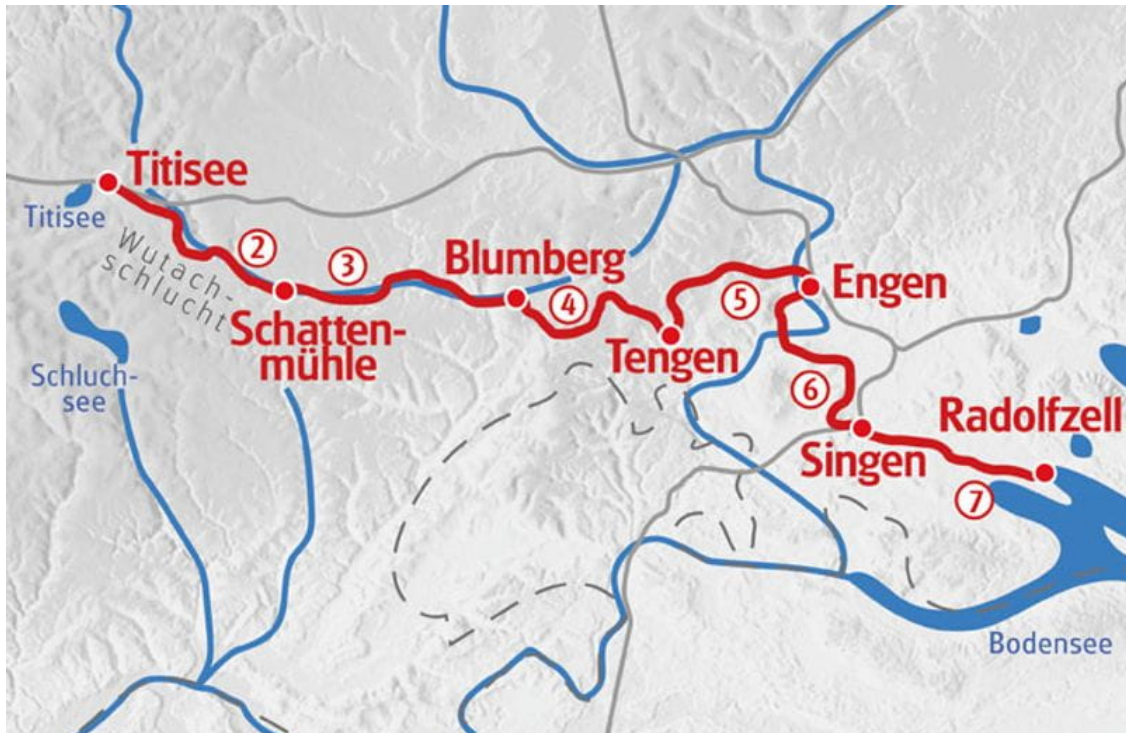
Sie haben nun die Wahl zwischen zwei verschiedenen Strecken nach Radolfzell. Die längere Etappe führt Sie auf dem Querweg am malerischen Steisslinger See vorbei bis zur Ruine Homberg, von wo Sie eine herrliche Aussicht über den Untersee mit der Insel Reichenau und der Halbinsel Mettnau von Radolfzell genießen. Die kürzere Etappe verlässt den Querweg und Sie marschieren am Naturschutzgebiet Ziegeleiweiher vorbei zum Bodensee.

🕒 ca. 3,5 bis 6 h 📏 16 bis 25 km (je nach Routenwahl) ⬆️ 395 m
⬇️ 530 m

TAG
8**Abreise oder Verlängerung**

TOURENCHARAKTER

Täglich gibt es einige Anstiege zu bewältigen. Eine gute Grundkondition ist für die Wanderungen von bis zu 6.5 Stunden erforderlich. Der Querweg führt entlang von gut markierten Wander- und Forstwegen und ist gut zu begehen. Für manche Abstiege (z.B. Wutachschlucht) ist Trittsicherheit notwendig.



PREISE & TERMINE

ANREISEORT: SAIG

Saison 1

10.04.2021 - 07.05.2021 | 19.09.2021 - 18.10.2021 |
täglich

Saison 2

08.05.2021 - 18.09.2021 |
täglich

Schwarzwald - Bodensee, 8 Tage, DE-SWWTR-08X

Basispreis	789.-	879.-
Zuschlag Einzelzimmer	179.-	179.-

Kategorie: Gute Mittelklassehotels und Gasthöfe

ZUSATZNÄCHTE

ANREISEORT: SAIG

Saison 1

10.04.2021 - 07.05.2021 | 19.09.2021 - 18.10.2021 |
täglich

Saison 2

08.05.2021 - 18.09.2021 |
täglich

Saig

Zusatznacht im Doppelzimmer (ÜF)	69.-	69.-
Zusatznacht im Einzelzimmer (ÜF)	88.-	88.-

Radolfzell am Bodensee

Zusatznacht im Doppelzimmer (ÜF)	89.-	89.-
Zusatznacht im Einzelzimmer (ÜF)	114.-	114.-

Preise pro Person in CHF

LEISTUNGEN & INFOS

Leistungen

Enthalten:

- 7 Übernachtungen wie angeführt, inkl. Frühstück
- Gepäcktransfer
- Bestens ausgearbeitete Routenführung
- Ausführliche Reiseunterlagen 1 x pro Zimmer
- Service-Hotline

Hinweis:

- Kurtaxe, soweit fällig, nicht im Reisepreis enthalten



Infos

Anreise / Parken / Abreise:

- Parken: kostenlose Parkplätze in der Nähe des Hotels, keine Vorreservierung möglich.
- Bahnreise über Freiburg im Breisgau nach Saig. Von dort per Bus oder Taxi zum Hotel.
- Rückfahrt nach Saig über Donaueschingen und Neustadt im Schwarzwald in ca. 2 Stunden.

KONTAKT & BUCHUNG

Sie haben noch Fragen zur Reise? Wir helfen Ihnen gerne und freuen uns auf Ihre Anfrage.

 +41 443161000
 eurotrek@eurotrek.ch

Jetzt buchen

