

# Eurotrek



© Valais Wallis Promotion - Pascal Gertschen

## VACANCES RANDONNÉE CHEMINS DES BISSES 4 JOURS

Randonnée: Chemins des Bisses

### Randonnée le long des bisses du Valais

La Peste a poussé les paysans du Valais à se réorienter vers un élevage plus productif. Ainsi, dès le milieu du XIIIe siècle, les "bisses" ont commencé à être mis en place afin d'irriguer les pâturages, caractérisant aujourd'hui encore le paysage de la vallée du Rhône. Les Valaisans ont parfois imaginé des constructions audacieuses que vous pourrez admirer de près au cours de votre randonnée. Le léger clapotis de l'eau des canaux qui bordent votre chemin vous accompagne d'un village à l'autre sur ces sentiers d'altitude peu fréquentés.



5 jours / 4 nuits



Voyage individuel

Vers la version en ligne



# ITINÉRAIRE

JOUR  
1

## Arrivée à Sion | Veysonnaz – Environs de St-Martin

Le long du Bisse de Vex, vous marchez vers les Mayens de Sion. A Hérémente se dresse une imposante église de béton et à Euseigne, ce sont d'incroyables pyramides de terre qui s'élèvent et vous invitent dans un autre monde. Montée à St-Martin, petit village niché sur les versants du Val d'Hérens.

 env. 6.5 h    env. 20 km    1'120 m    825 m

JOUR  
2

## Environs de St-Martin – Nax

Randonnée d'altitude au-dessus de la vallée du Rhône par des villages valaisans. Depuis les granges du Grand Bisse de Vercorin, vous longez le canal d'irrigation jusqu'au refuge du Bisse.

 env. 5 h    env. 16 km    730 m    865 m

JOUR  
3

## Nax – Vercorin

Une étape exigeante à travers le Vallon de Réchy. A Vercorin, visite du joli centre du village et de son église.

 env. 5 h    env. 16 km    745 m    685 m

JOUR  
4

## Vercorin – Grimentz | Départ

Construit il y a près de 500 ans, le Bisse des Sarrasins et ses 17 panneaux didactiques présente un intérêt réel tant au niveau historique que sur le plan technique. La randonnée se poursuit ensuite le long du Grand Bisse de St-Jean, qui permet de rejoindre Grimentz, village valaisan typique. Départ individuel depuis Grimentz.

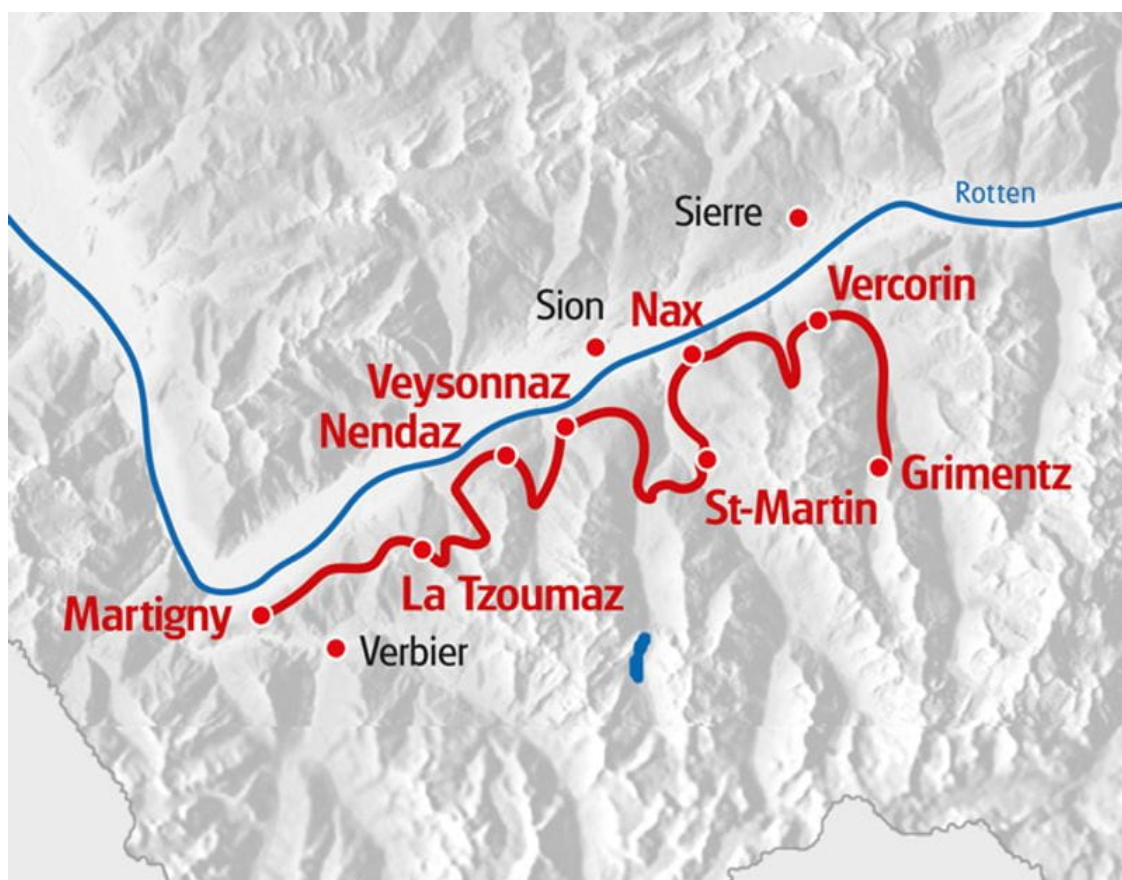
 env. 5.5 h    env. 17 km    910 m    865 m

# CARACTÉRISTIQUES

L'itinéraire demande une bonne condition physique, en particulier à la fin du séjour. Les randonnées des bisses cheminent majoritairement à plat mais quelques montées et descentes sont tout de même au programme. La roche peut devenir glissante en cas de pluie. Certains passages exigent de ne pas être sujet au vertige et d'avoir le pied sûr.

## Le Chemin des Bisses de SuisseMobile

- [Détails de l'itinéraire](#)
- [Carte détaillée de SuisseMobile](#)



# PRIX & DATES

## VILLE D'ARRIVÉE: VEYSONNAZ

### saïson 1

25.06.2021 - 01.07.2021 | 17.09.2021 - 26.09.2021 |  
tous les jours

### saïson 2

02.07.2021 - 16.09.2021 |  
tous les jours

### Le val d'Hérens et le val d'Anniviers, 4 jours, CH-WSWSG-04X

prix de base	525.-	549.-
Supplément chambre simple	105.-	105.-

**Catégorie :** Hôtels de classe moyenne et auberges de montagne. À St-Martin douche/WC à l'étage.

# NUITS SUPPLÉMENTAIRES

## VILLE D'ARRIVÉE: VEYSONNAZ

### saïson 1

25 juin 2021 - 1 juil. 2021 | 17 sept. 2021 - 26 sept. 2021 |  
tous les jours

### saïson 2

2 juil. 2021 - 16 sept. 2021 |  
tous les jours

### Veysonnaz

Nuit supplémentaire chambre double (PDJ)	79.-	79.-
Nuit supplémentaire chambre simple (PDJ)	119.-	119.-

### Grimentz

Nuit supplémentaire chambre simple (PDJ)	115.-	115.-
Nuit supplémentaire chambre double (PDJ)	75.-	75.-

# nos prestations

**prix**

---

**Documents de voyage que numériques (réduction par chambre)**

**-30.-**

Prix indiqués par personne en CHF

# SERVICES & INFORMATIONS

## Services

### Compris:

- 3 nuitées avec petit-déjeuner
- Acheminement quotidien des bagages
- Frais de prise en charge des bagages à la gare
- Itinéraire parfaitement élaboré
- Documents de voyage détaillés (1 x par chambre)
- Données GPS disponibles
- Assistance téléphonique

### A noter:

- Taxe de séjour à régler sur place.

## Informations

### Arrivée / Parking / Départ:

- Retour en bus et train à Sion via Vissoie et Sierre, Durée : env. 1.5 heures.
- Trajet en bus Sion – Veysonnaz et Veysonnaz – Sion n'est pas inclus dans le prix. Env. CHF 5.- avec demi-tarif.

## Documents de voyage

### Documents de voyage, version «analogue»

Selon nos standards vous allez recevoir avant votre voyage avec Eurotrek un dossier qui contient les informations et les documents nécessaires de votre voyage.

Les documents suivants vont vous faciliter l'orientation sur place:

- Programme de voyage avec les détails organisatoires concernant votre itinéraire
- Le topoguide officielle de «la Suisse à vélo»
- Les cartes topo de vos routes cyclables et/ou pédestres
- Les plan détaillées de vos lieux d'étapes
- Le programme détaillé concernant les étapes particulières de votre itinéraire.

### Documents de voyage, version «digitale»

Si vous choisissez pour votre réservation l'option «digitale», nous allons vous mettre à disposition tous les documents et informations concernant votre voyage dans une version digitale. Suite à votre réservation vous allez recevoir un petit paquet de contenance:



- Manuel pour l'emploi des app concernées
- Etiquettes de bagages
- Bons eventuels

En route veuillez vous orienter à l'aide de l'app «Suisse Mobile» et d'autres aides accessibles. Les informations de base et tous les autres documents vous seront mis à disposition en forme électronique et pourront être chargés sur votre mobile avant le début du voyage.

En considérant que par cette option des frais et des ressources seront économiser on va vous offrir une **réduction de CHF 30.- par chambre.**

# CONTACT ET RÉSERVATION

Vous avez encore des questions sur le voyage? Nous sommes heureux de vous aider et nous nous réjouissons de votre demande.

 +41 443161000  
 eurotrek@eurotrek.ch

**réserver  
maintenant**

