

Eurotrek



WANDERFERIEN SENTIERO LAGO DI LUGANO

Wandern: Sentiero Lago di Lugano

Tessiner Höhenrausch

Der nördliche Teil des Sentiero Lago di Lugano gilt als die Königstour im Tessiner Wanderland. Er führt vorbei am Monte Tamaro, hoch zum Gipfel des Gazzirola und in einem spektakulären Bogen rund um das einsame Val Colla.

Anschliessend wandern Sie in den südlichsten Winkel der Schweiz: Ein Besuch bei den Fossilien des Monte Giorgio und ein wahrer Höhenrausch am Monte Generoso, der in der sanften Pflanzenwelt des Valle di Muggio sanft ausklingt. Eine beeindruckende Wanderung, die Sie das Tessin mit allen Sinnen erleben lässt.



8 Tage / 7 Nächte



Individuelle Einzeltour

Zur Online-Version



TOURENVERLAUF

TAG
1

Anreise nach Lugano | Lugano – Magliaso – Miglieglia



Gepäckabgabe in Lugano und Zugfahrt nach Magliaso. Ideale Etappe zum Einlaufen: Moderate Steigung, kühle Wälder, eine schön restaurierte alte Mühle. Interessant auch das Museo del Malcantone in Curio und die typisch tessinerischen Trockenmauern am Wegrand.

 ca. 3 h  ca. 10 km  570 m  155 m

TAG
2

Miglieglia – Monte Tamaro – Rivera

Seilbahnfahrt hoch zum Monte Lema. Es folgt eine spektakuläre Wanderung über den Bergrücken zwischen Monte Lema und Monte Tamaro mit einem eindrucklichen Panorama über Norditalien, das Tessin und die Alpen. Von der Alpe Foppa mit seiner sehenswerten Botta-Kirche mit der Seilbahn hinunter nach Rivera.

 ca. 4.5 h  ca. 15 km  825 m  855 m

TAG
3

Medeglia – Monte Bar

Busfahrt nach Medeglia. Vorbei am Übergang Gola di Lago mit seinem Torfmoor von nationaler Bedeutung geht es hinauf zum von weitem sichtbaren Kreuz Motto della Croce. Von hier aus lassen sich die zwei folgenden Etappen im Val Colla bestens überblicken.

 ca. 4 h  ca. 10 km  1'090 m  185 m

TAG
4

Monte Bar – Pairolo

Spektakuläre Grat-, Grenz- und Panoramatour mit dem Gazzirola als Höhepunkt. Rastmöglichkeit bei San Lucio, wo ein kleiner See und ein Kirchlein zum Verweilen einladen. Durch Kalkstein-Landschaften mit spezieller Vegetation weiter zur Capanna Pairolo.

 ca. 7 h  ca. 15 km  1'275 m  1'525 m



TAG
5**Pairolo – Lugano**

Die Tour führt an den Felsformationen der Denti della Vecchia vorbei über den Monte Boglia durch Buchenwälder und Hochebenen zum Monte Brè, die Aussichtsplattform hoch über Lugano.

 ca. 4.5 h  ca. 10 km  760 m  1'210 m

TAG
6**Lugano – Serpiano**

Die Wanderung vom Monte San Salvatore nach Morcote ist ein Klassiker für die ganze Familie. Es geht immer ein wenig abwärts, Waldpartien wechseln mit herausgeputzten Dörflein, netten Grotti und schönen Ausblicken unterwegs. Von Morcote mit dem Schiff nach Brusino und mit der Seilbahn hoch zu Ihrer Unterkunft in Serpiano.

 ca. 5.5 h  ca. 15 km  1'255 m  910 m

TAG
7**Serpiano – Capolago**

Der Monte San Giorgio, auch als «Berg der Fossilien» bekannt, ist UNESCO-Weltkulturerbe. Auf 230-240 Mio. Jahre datierte Saurierfossilien sind in einem kleinen Museum in Meride zu bewundern. Danach Abstieg an die Ufer des Lago di Lugano und Übernachtung in Capolago.

 ca. 5 h  ca. 10 km  790 m  1'150 m

TAG
8**Capolago – Mendrisio | Abreise**

Mit der Bahn hoch auf den Monte Generoso zum Fiore di pietra, erbaut von Stararchitekt Mario Botta. Der Monte Generoso ist mehr als eine Bergbahndestination. Der Abstieg ins Valle di Muggio bringt Überraschungen, zum Beispiel die Nevère (natürliche Kühlschränke) oder ganz unten im Mendrisiotto, die beeindruckenden Breggia-Schluchten. Nach Ankunft in Mendrisio individuelle Abreise.

 ca. 6 h  ca. 20 km  580 m  1'580 m

TOURENCHARAKTER

Eine spektakuläre Höhenwanderung durch das Sottoceneri. Für die Gratwanderungen und Gipfeltouren benötigen Sie gute Grundkondition und Trittsicherheit. Bei den beiden Etappen im Val Colla kann kein Gepäcktransport durchgeführt werden.

Der Sentiero Lago di Lugano bei SchweizMobil

- [Details zur Route](#)
- [Detailkarte bei SchweizMobil](#)



PREISE & TERMINE

ANREISEORT: LUGANO

Saison 1

01.05.2021 - 07.05.2021 | 18.09.2021 - 17.10.2021 |
täglich

Saison 2

08.05.2021 - 17.09.2021 |
täglich

Sentiero Lago di Lugano, 8 Tage, CH-TSWLM-08X

Basispreis	1'075.-	1'125.-
Zuschlag Einzelzimmer	225.-	225.-

Kategorie: Mittelklassehotels & 1 x SAC-Hütte Monte Bar (Massenlager, Dusche/WC auf dem Gang), 1 x Herberge in Paiolo (Dusche/WC auf dem Gang)

ZUSATZNÄCHTE

ANREISEORT: LUGANO

Saison 1

01.05.2021 - 07.05.2021 | 18.09.2021 - 17.10.2021 |
täglich

Saison 2

08.05.2021 - 17.09.2021 |
täglich

Lugano

Zusatznacht im Doppelzimmer (ÜF)	95.-	95.-
Zusatznacht im Einzelzimmer (ÜF)	125.-	125.-

Mendrisio

Zusatznacht im Doppelzimmer (ÜF)	95.-	95.-
Zusatznacht im Einzelzimmer (ÜF)	140.-	140.-

Unsere Leistungen

Preis

Reiseunterlagen nur digital (Abschlag pro Zimmer)

-30.-

Preise pro Person in CHF

LEISTUNGEN & INFOS

Leistungen

Enthalten:

- 7 Übernachtungen inkl. Frühstück
- 2 x Halbpension (Monte Bar & Pairolo)
- Gepäcktransfers (ausser Monte Bar & Pairolo)
- Kosten für Gepäckübernahme am Bahnhof
- Eintritt ins Fossilien-Museum am Monte Serpiano
- Bestens ausgearbeitete Routenführung
- Ausführliche Reiseunterlagen (1 x pro Zimmer)
- GPS-Daten verfügbar
- Service-Hotline

Hinweis:

- Fahrten mit Schiffen, Seilbahnen und dem öffentlichen Verkehr nicht im Reisepreis inbegriffen (ca. CHF 90.- mit Halbtax).
- Kurtaxe, soweit fällig, nicht im Reisepreis enthalten.
- Coronataxe von CHF 10.- auf der Capanna Monte Bar

Infos

Anreise / Parken / Abreise:

- Parkplatz am Bahnhof Lugano. CHF 12.- pro Tag.
- Rückreise per Bahn nach Lugano. Dauer: ca. 20 Minuten.

Reiseunterlagen

Reiseunterlagen "analog"

Standardmässig ist bei Ihrer Reise ein Reiseunterlagenpaket enthalten, welches wir Ihnen vorab zukommen lassen. Folgende Unterlagen helfen Ihnen, sich vor Ort zu orientieren:

- Reiseprogramm mit allen organisatorischen Details.
- Reiseführer vom Veloland Schweiz
- Übersichtskarten der Rad- oder Wanderstrecke
- Detailkarten der Etappenorte
- Detailprogramm zu den einzelnen Etappen

Reiseunterlagen "digital"

Wenn Sie bei der Buchung die Option "digitale Reiseunterlagen" wählen, stellen wir Ihnen alle Dokumente für Ihre Reise digital zur Verfügung.

Vorab erhalten Sie ein kleines Unterlagenpaket mit folgenden Inhalten:

- Beschreibung zur Handhabung der nötigen Apps
- Gepäckanhänger
- allfällige Voucher

Unterwegs orientieren Sie sich problemlos mit der App von SchweizMobil und anderen frei zugänglichen Hilfsmitteln. Hintergrundinformationen und alle weiteren Unterlagen werden elektronisch zugestellt und können vorab auf Ihr Handy geladen werden.

Da bei dieser Option Ressourcen und Kosten gespart werden, erhalten Sie einen **Abschlag von CHF 30.- pro Zimmer.**

KONTAKT & BUCHUNG

Sie haben noch Fragen zur Reise? Wir helfen Ihnen gerne und freuen uns auf Ihre Anfrage.



+41 443161000



euotrek@euotrek.ch

Jetzt buchen

