

Eurotrek



★★★★★ (1)

VIA RHENANA - LAC DE CONSTANCE ET CHUTES DU RHIN

Randonnée: Via Rhenana

Sur les rives du Rhin

Le Rhin a toujours été l'une des routes commerciales de la plus grande importance pour la Suisse. La culture et la prospérité se sont développées le long de ce fleuve. En conséquence on y trouve un grand nombre de charmants petits villages et villes.

Les randonneurs trouvent également d'autres attractions. La chute du Rhin attire chaque année des visiteurs du monde entier et les bistros et cafés sur la rive du Rhin invitent à faire une pause. Arrivé à Bad Zurzach vous pouvez prendre une pause et vous détendre dans les thermes. La Via Rhenana est une randonnée pour tous les sens.



7 jours / 6 nuits



Voyage individuel

Vers la version en ligne



ITINÉRAIRE

JOUR
1

Arrivé à Romanshorn/Rorschach | Romanshorn – Kreuzlingen

Dépôt des bagages à Romanshorn.

La route qui longe les rives du lac de Constance jusqu'à Romanshorn fait revivre des sensations de vacances. L'itinéraire offre une vue impressionnante sur et autour du lac international - une expérience de pure nature.

JOUR
2

Kreuzlingen – Steckborn

Randonnée sur la belle rive du Rhin lacustre et le versant nord ombragé de la crête du lac.




Vue sur le lac inférieur et l'île de Reichenau. En chemin : précieux sites historiques comme Gottlieben, Ermatingen, Steckborn, le château d'Arenenberg et son musée Napoléon.

 env. 4.5 h  env. 18 km  250 m  255 m

JOUR
3

Steckborn – Stein am Rhein

Route vallonnée variée passant par Neuburg, Hochwacht Mammern et l'église de pèlerinage de Klingenzell, jusqu'à Stein am Rhein. En chemin, vue sur le bout pittoresque du lac inférieur avec la vieille ville de Stein, l'île de Werd et le château de Hohenklingen.

 env. 4.5 h  env. 45 km  540 m  540 m

JOUR
4

Stein am Rhein – Schaffhouse

Chemin plat le long du Rhin avec portions de rive d'aspect naturel, passant l'église du prieuré de Wagenhausen et les monastères de St. Katharintal et Alt Paradies ; par la réserve naturelle de Schaarenwald et ses fortifications historiques, vers Schaffhouse.





 env. 5 h  env. 21 km  195 m  210 m

JOUR
5

Schaffhouse – Ellikon

Sentier forestier de plusieurs kilomètres au sud de Rheinau, par la rive du Rhin jusqu'à Ellikon. Rheinau se situe à seulement six kilomètres des chutes du Rheinfall, près de Schaffhouse.


Le Rhin forme ici une double boucle. Une petite île sur le fleuve accueille l'ancien couvent bénédictin de Rheinau, aux caractéristiques baroques, et son abbatale.

 env. 4.5 h  env. 17 km  320 m  360 m

JOUR
6

Ellikon – Eglisau

Par les forêts alluviales de la Thur et le paysage de culture du Flaacherfeld jusqu'à Flaach. Panorama de l'église de Buchberg. Par les vignobles ensoleillés vers Eglisau. En train vous atteindrez votre hébergement à Bad Zurzach.

 env. 3 h  env. 12 km  260 m  215 m

JOUR
7

Eglisau – Bad Zurzach | Départ

Retour en train à Eglisau. Le chemin « Rheinuferweg » relie les villes-ponts d'Eglisau et Kaiserstuhl avec le bourg et lieu de pèlerinage de Bad Zurzach, passant ponts, centrales électriques et bunkers. Entre Lienheim (D) et Mellikon se situe l'un des plus beaux paysages alluviaux du Rhin. Après l'arrivée à Bad Zurzach, départ individuel.

 env. 5.5 h  env. 21 km  320 m  350 m

CARACTÉRISTIQUES

Seuls quelques petites différences de niveau doivent être surmontées le long du Rhin. Les chemins sont bien aménagés et praticables. Une bonne condition physique est tout de même nécessaire pour affronter la Via Rhenana.

La Via Rhenana de SuisseMobile

- [Détails de l'itinéraire](#)
- [Carte détaillée de SuisseMobile](#)



PRIX & DATES

VILLE D'ARRIVÉE: ROMANSHORN/RORSCHACH

saison 1

20.03.2021 - 26.03.2021 | 10.04.2021 - 07.05.2021 |
18.09.2021 - 17.10.2021 |
tous les jours

saison 2

27.03.2021 - 09.04.2021 |
08.05.2021 - 17.09.2021 |
tous les jours

Via Rhenana, 7 jours - Lac de Constance et Chutes du Rhin, CH-OSWRZ-07X

prix de base	925.-	989.-
Supplément chambre simple	285.-	285.-

Catégorie : Hôtels 3*

NUITS SUPPLÉMENTAIRES

VILLE D'ARRIVÉE: ROMANSHORN/RORSCHACH

saison 1

20 mars 2021 - 26 mars 2021 | 10 avr. 2021 - 7 mai 2021 |
18 sept. 2021 - 17 oct. 2021 |
tous les jours

saison 2

27 mars 2021 - 9 avr. 2021 |
8 mai 2021 - 17 sept. 2021 |
tous les jours

Romanshorn/Rorschach

Nuit supplémentaire chambre double (PDJ)	115.-	115.-
Nuit supplémentaire chambre simple (PDJ)	155.-	155.-

Bad Zurzach

Nuit supplémentaire chambre double (PDJ)	79.-	79.-
Nuit supplémentaire chambre simple (PDJ)	119.-	119.-

nos prestations

prix

Documents de voyage que numériques (réduction par chambre)

-30.-

Prix indiqués par personne en CHF

SERVICES & INFORMATIONS

Services

Compris :

- 5 nuitées avec petit déjeuner
- Transferts des bagages quotidiens
- Itinéraire parfaitement élaboré
- Documents de voyage détaillés
- Tracés GPS disponibles
- Assistance Hotline

Non compris :

- Trajets en train de / à Bad Zurzach.

Informations

Arrivée / Parking / Départ :

- Parking à la gare de Kreuzlingen. CHF 7.- par jour. Payer sur place.
- Retour en train de Bad Zurzach par Winterthur à Kreuzlingen. Durée: env. 2.5 heures.

Documents de voyage

Documents de voyage, version «analogue»

Selon nos standards vous allez recevoir avant votre voyage avec Eurotrek un dossier qui contient les informations et les documents nécessaires de votre voyage.

Les documents suivants vont vous faciliter l'orientation sur place:

- Programme de voyage avec les détails organisationnels concernant votre itinéraire
- Le topoguide officielle de «la Suisse à vélo»
- Les cartes topo de vos routes cyclables et/ou pédestres
- Les plans détaillés de vos lieux d'étapes
- Le programme détaillé concernant les étapes particulières de votre itinéraire.

Documents de voyage, version «digitale»

Si vous choisissez pour votre réservation l'option «digitale», nous allons vous mettre à disposition tous les documents et informations concernant votre voyage dans une version digitale. Suite à votre réservation vous allez recevoir un petit paquet de contenance:



- Manuel pour l'emploi des apps concernées
- Etiquettes de bagages
- Bons éventuels

En route veuillez vous orienter à l'aide de l'app «Suisse Mobile» et d'autres aides accessibles. Les informations de base et tous les autres documents vous seront mis à disposition en forme électronique et pourront être chargés sur votre mobile avant le début du voyage.

En considérant que par cette option des frais et des ressources seront économiser on va vous offrir une **réduction de CHF 30.- par chambre.**

CONTACT ET RÉSERVATION

Vous avez encore des questions sur le voyage? Nous sommes heureux de vous aider et nous nous réjouissons de votre demande.

 +41 443161000
 eurotrek@eurotrek.ch

**réserver
maintenant**

