

Eurotrek



★★★★★ (5)

WANDERFERIEN VIA ALPINA OSTSCHWEIZ

Wandern: Via Alpina

Ländle, Rheintal, Glarnerland

Oh, wie schön ist doch die Ostschweiz. Schloss Vaduz im Rücken, das Rheintal zu Ihren Füßen und einer der schönsten Fernwanderwege der Schweiz vor Ihnen. Der perfekte Start für eine Wanderung entlang der Via Alpina.

Sobald Sie das Sarganserland durchquert haben, weichen die Rebberge hohen Gipfeln. Sie überqueren den Foopass und den Richetlipass und erreichen letzten Endes das Glarnerland. Nach einer fordernden Wanderung vorbei am Hausstock endet der erste Abschnitt der Via Alpina im verträumten Dörfchen Linthal.



5 Tage / 4 Nächte



Individuelle Einzeltour

Zur Online-Version







TOURENVERLAUF

TAG
1

Anreise nach Buchs | Vaduz – Sargans

Gepäckabgabe in Buchs. Von Vaduz, Hauptstadt des Fürstentums Liechtenstein, wandern Sie los. Bei Sevelen wird der Grenzfluss Rhein überquert. Mit Sicht über das breite Rheintal führt der Weg am Fusse des Gonzen durch Wälder und Wiesen.

 ca. 4.5 h  ca. 18 km  505 m  480 m

TAG
2

Sargans – Weisstannen

Das breite, steile und abgelegene Weisstannental wartet mit schönen Weilern wie Vermol und dem wundervollen Champensee auf Sie. Auf Höhenwegen an der Westflanke des Tales steigt man stetig in Richtung Etappenort Weisstannen.

 ca. 4 h  ca. 13 km  790 m  270 m

TAG
3

Weisstannen – Elm


Auf der Alp Siez wird die Milch über Pipelines von den Nebenalpen hergeführt. Einer engen Felsstufe mit schwarzem Schiefer folgen offene Alpweiden. Die gestuften Alphütten jenseits des Foopasses sind eine architektonische Seltenheit.

 ca. 7.5 h  ca. 22 km  1'385 m  1'400 m

TAG
4

Elm – Linthal

Mit der Seilbahn hoch nach Aempächli. Elm liegt im GeoPark, wo mit der Glarner Hauptüberschiebung die Entstehungsgeschichte der Alpen sichtbar wird. Der verlandete Wiclensee ist wie ein Amphitheater von Felsbastionen umgeben. Nach dem steilem Richetlipass wartet das einsame Durnachtal.

 ca. 7.5 h  ca. 20 km  1'080 m  1'915 m

TAG
5

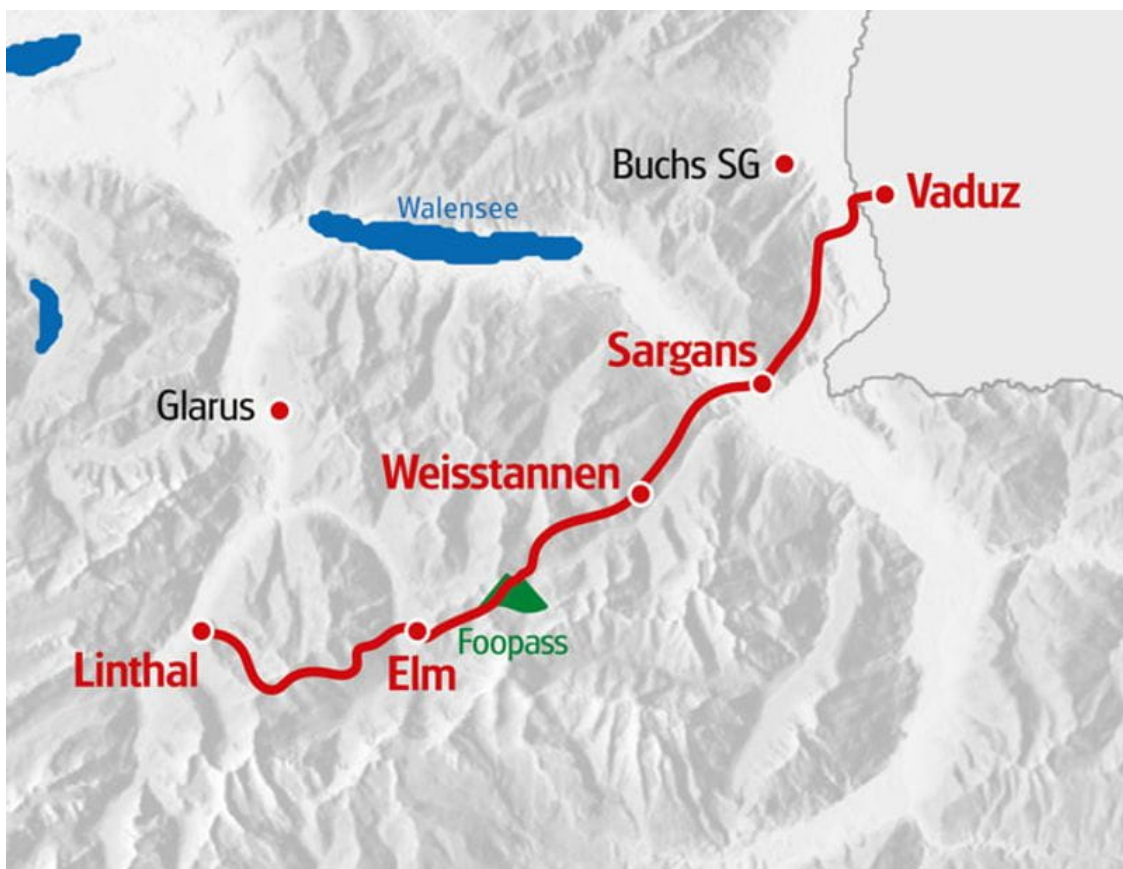
Abreise oder Verlängerung

TOURENCHARAKTER

Gemütlicher Start, forderndes Ende. Die Via Alpina nimmt langsam Fahrt auf. Während Sie zu Beginn noch auf einfach zu begehenden Forstwegen unterwegs sind, wandern Sie im Glarnerland auf alpinen Wegen. Gerade die Etappen zwischen Weisstannen und Elm erfordern gute Grundkondition und Trittsicherheit.

Die Via Alpina bei SchweizMobil

- [Details zur Route](#)
- [Detailkarte bei SchweizMobil](#)



PREISE & TERMINE

ANREISEORT: BUCHS/VADUZ

Saison 1

26.06.2021 - 03.07.2021 | 18.09.2021 - 26.09.2021 |
täglich

Saison 2

04.07.2021 - 17.09.2021 |
täglich

Via Alpina Ostschweiz, CH-OSWVL-05X

Basispreis	585.-	599.-
Zuschlag Einzelzimmer	149.-	149.-

Kategorie: einfache Mittelklassehotels & Berggasthäuser

ZUSATZNÄCHTE

ANREISEORT: BUCHS/VADUZ

Saison 1

26.06.2021 - 03.07.2021 | 18.09.2021 - 26.09.2021 |
täglich

Saison 2

04.07.2021 - 17.09.2021 |
täglich

Buchs/Vaduz

Zusatznacht im Doppelzimmer (ÜF)	89.-	89.-
Zusatznacht im Einzelzimmer (ÜF)	119.-	119.-

Linthal

Zusatznacht im Doppelzimmer (ÜF)	69.-	69.-
Zusatznacht im Einzelzimmer (ÜF)	99.-	99.-

Unsere Leistungen

Preis

Reiseunterlagen nur digital (Abschlag pro Zimmer)

-30.-

Preise pro Person in CHF

LEISTUNGEN & INFOS

Leistungen

Enthalten:

- 4 Übernachtungen inkl. Frühstück
- Tägliche Gepäcktransfers
- Kosten für Gepäckübernahme am Bahnhof
- Seilbahn Elm – Aempächli
- Bestens ausgearbeitete Routenführung
- Ausführliche Reiseunterlagen (1 x pro Zimmer)
- GPS-Daten verfügbar
- Service-Hotline

Hinweis:

- Busfahrt nach Vaduz nicht im Preis enthalten (CHF 3.- mit Halbtax).
- Kurtaxe, soweit fällig, nicht im Reisepreis enthalten.

Infos

Anreise / Parken / Abreise:

- Parkmöglichkeiten in Buchs SG. CHF 4.- pro Tag. Keine Reservation möglich. Zahlbar vor Ort.
- Rückreise über Ziegelbrücke nach Buchs. Dauer: 2-2.5 Stunden.

Reiseunterlagen

Reiseunterlagen "analog"

Standardmässig ist bei Ihrer Reise ein Reiseunterlagenpaket enthalten, welches wir Ihnen vorab zukommen lassen. Folgende Unterlagen helfen Ihnen, sich vor Ort zu orientieren:

- Reiseprogramm mit allen organisatorischen Details.
- Reiseführer vom Veloland Schweiz
- Übersichtskarten der Rad- oder Wanderstrecke
- Detailkarten der Etappenorte
- Detailprogramm zu den einzelnen Etappen

Reiseunterlagen "digital"

Wenn Sie bei der Buchung die Option "digitale Reiseunterlagen" wählen, stellen wir Ihnen alle Dokumente für Ihre Reise digital zur Verfügung.

Vorab erhalten Sie ein kleines Unterlagenpaket mit folgenden Inhalten:

- Beschreibung zur Handhabung der nötigen Apps
- Gepäckanhänger
- allfällige Voucher

Unterwegs orientieren Sie sich problemlos mit der App von SchweizMobil und anderen frei zugänglichen Hilfsmitteln. Hintergrundinformationen und alle weiteren

Unterlagen werden elektronisch zugestellt und können vorab auf Ihr Handy geladen werden.

Da bei dieser Option Ressourcen und Kosten gespart werden, erhalten Sie einen **Abschlag von CHF 30.- pro Zimmer.**

KONTAKT & BUCHUNG

Sie haben noch Fragen zur Reise? Wir helfen Ihnen gerne und freuen uns auf Ihre Anfrage.



+41 443161000



euotrek@euotrek.ch

Jetzt buchen

