

Eurotrek



★★★★★ (6)

WANDERFERIEN ALETSCH PANORAMAWEG WALLIS

Wandern: Aletsch Panoramaweg

Hoch über dem Gletscher

Seit 2001 zählt die Jungfrau-Aletsch Region zum UNESCO-Welterbe. 23 Kilometer Eis ziehen hier von der Jungfrau hinunter ins Wallis und machen den Aletschgletscher zu einem der spektakulärsten Naturwunder im Alpenraum.

Doch bei dieser Wandertour steht nicht nur das ewige Eis im Vordergrund. Sie wandern über Hängebrücken, besuchen den unter Naturschutz stehenden Aletschwald und übernachten in Berggasthöfen inmitten der Walliser Bergwelt.



4 Tage / 3 Nächte



Individuelle Einzeltour

Zur Online-Version







TOURENVERLAUF

TAG
1

Anreise nach Brig | Welterbeforum | Naters & Belalp

Gepäckabgabe in Brig, danach Besuch des World Nature Forum, dem Besucherzentrum für das UNESCO-Welterbe in Naters. Anschliessend Wanderung nach Blatten und mit der Seilbahn hoch zur Belalp.

 ca. 2.5 h  ca. 5 km  675 m  20 m

TAG
2

Belalp – Riederalp

Vom Aletschbord beste Aussicht auf das Gletschertor und den unteren Teil des Aletschgletschers. Über eine Hängebrücke zum Aletschwald mit hundertjährigen Arven. Wie ein Adlernest thront die Riederfurka mit der Villa Cassel auf einer Krete dieser prächtigen Walliser Bergwelt.

 ca. 4 h  ca. 10 km  695 m  850 m

TAG
3

Riederalp – Märjelensee – Fiescheralp


Einem Feuerwerk ähnlich folgen sich einmalige Aussichtspunkte: Im Norden ein herrlicher Blick auf den Aletschgletscher, das Herz des UNESCO-Welterbes, und im Süden auf die Walliser Viertausender. Sanfter Abstieg zum Märjelensee. Wollgräser und kleine Seen bilden Kontraste zu Fels und Eis. Zum Schluss der Tour durch den Tälligrattunnel zur Fiescheralp.

 ca. 4 h  ca. 10 km  775 m  355 m

TAG
4

Fiescheralp – Bellwald | Abreise

Zurück zum Märjelensee und auf alten Alpwegen geht es hinunter zur Burg, ein von Gletschern geschliffenes Felsmassiv aus Gneis, im Hintergrund die Gommer Bergwelt. Zusehends offenbart sich der Fieschergletscher. Die 160 Meter lange Hängebrücke Aspi-Titter weist den Weg ins idyllische Gommer Bergdorf Bellwald. Gepäckübernahme in Brig und individuelle Abreise.

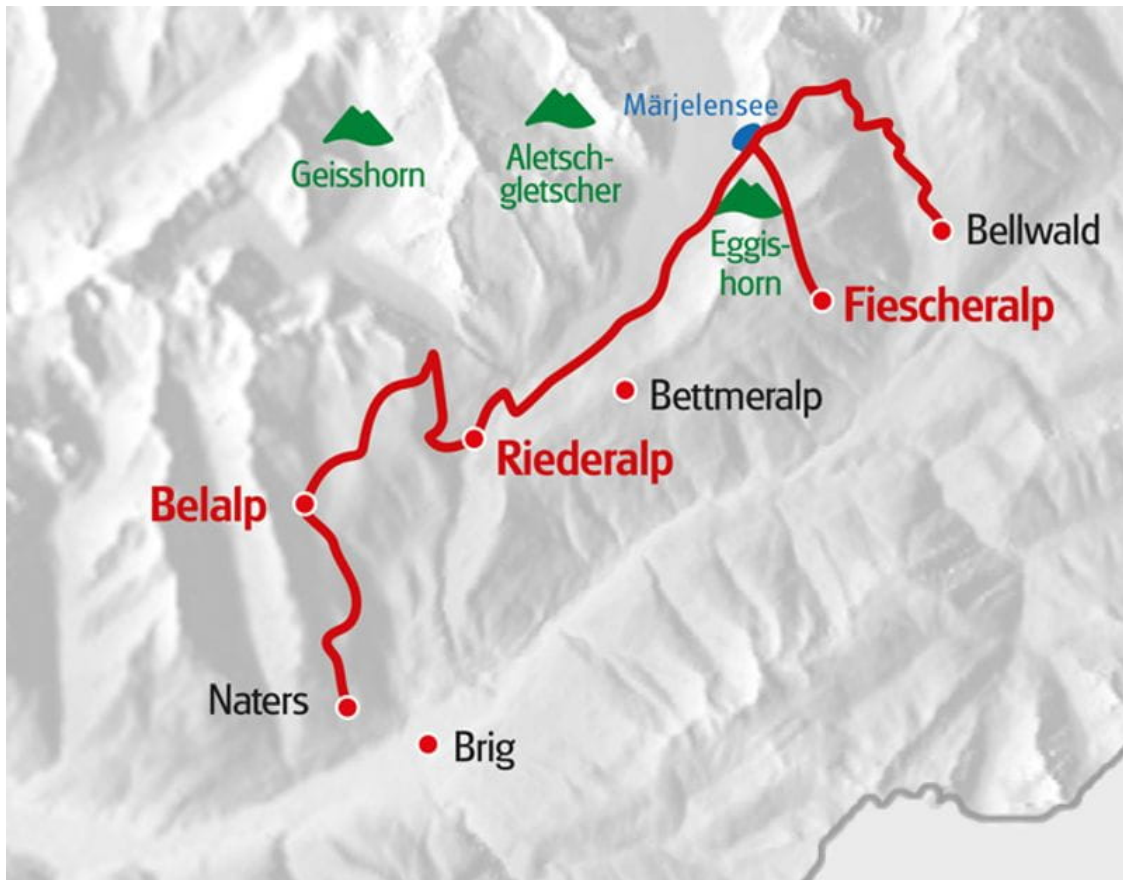
 ca. 4 h  ca. 10 km  435 m  1'250 m

TOURENCHARAKTER

Eine Wanderung im alpinen Gebiet. Sie sollten Trittsicherheit und gute Grundkondition mitbringen. Für die beiden Hängebrücken (Massaschlucht und Aspi-Titter) sollten Sie schwindelfrei sein.

Der Aletsch Panoramaweg bei SchweizMobil

- [Details zur Route](#)
- [Detailkarte bei SchweizMobil](#)



PREISE & TERMINE

ANREISEORT: BRIG/NATERS

Saison 1

12.06.2021 - 03.07.2021 | 18.09.2021 - 11.10.2021 |
täglich

Saison 2

04.07.2021 - 17.09.2021 |
täglich

Aletsch Panoramaweg, 4 Tage, CH-WSWBB-04X

Basispreis	575.-	599.-
Zuschlag Einzelzimmer	125.-	125.-

Kategorie: Mittelklasse- und Berghotels

ZUSATZNÄCHTE

ANREISEORT: BRIG/NATERS

Saison 1

12.06.2021 - 03.07.2021 | 18.09.2021 - 11.10.2021 |
täglich

Saison 2

04.07.2021 - 17.09.2021 |
täglich

Brig/Naters

Zusatznacht im Doppelzimmer (ÜF)	85.-	85.-
Zusatznacht im Einzelzimmer (ÜF)	125.-	125.-

Bellwald/Brig

Zusatznacht im Doppelzimmer (ÜF)	85.-	85.-
Zusatznacht im Einzelzimmer (ÜF)	125.-	125.-

Unsere Leistungen

Preis

Reiseunterlagen nur digital (Abschlag pro Zimmer)

-30.-

Preise pro Person in CHF

LEISTUNGEN & INFOS

Leistungen

Enthalten:

- 3 Übernachtungen inkl. Frühstück
- Tägliche Gepäcktransfers
- Kosten für Gepäckübernahme am Bahnhof
- Seilbahnfahrt Blatten – Belalp
- Eintritt ins World Nature Forum in Naters
- Bestens ausgearbeitete Routenführung
- Ausführliche Reiseunterlagen (1 x pro Zimmer)
- GPS-Daten verfügbar
- Service-Hotline

Hinweis:

- Seilbahnfahrt nicht im Reisepreis enthalten (Bellwald – Fürgangen). Ca. CHF 11.- mit Halbtax.
- Zugfahrt Fürgangen – Brig nicht im Reisepreis enthalten. Ca. CHF 6.- mit Halbtax.
- Kurtaxe, soweit fällig, nicht im Reisepreis enthalten.

Infos

Anreise / Parken / Abreise:

- Gebührenpflichtiger Parkplatz in Brig. CHF 14.- pro Tag.
- Rückreise per Bahn nach Brig, Dauer ca. 45 Minuten.

Reiseunterlagen

Reiseunterlagen "analog"

Standardmässig ist bei Ihrer Reise ein Reiseunterlagenpaket enthalten, welches wir Ihnen vorab zukommen lassen. Folgende Unterlagen helfen Ihnen, sich vor Ort zu orientieren:

- Reiseprogramm mit allen organisatorischen Details.
- Reiseführer vom Veloland Schweiz
- Übersichtskarten der Rad- oder Wanderstrecke
- Detailkarten der Etappenorte
- Detailprogramm zu den einzelnen Etappen

Reiseunterlagen "digital"

Wenn Sie bei der Buchung die Option "digitale Reiseunterlagen" wählen, stellen wir Ihnen alle Dokumente für Ihre Reise digital zur Verfügung.

Vorab erhalten Sie ein kleines Unterlagenpaket mit folgenden Inhalten:



- Beschreibung zur Handhabung der nötigen Apps
- Gepäckanhänger
- allfällige Voucher

Unterwegs orientieren Sie sich problemlos mit der App von SchweizMobil und anderen frei zugänglichen Hilfsmitteln. Hintergrundinformationen und alle weiteren Unterlagen werden elektronisch zugestellt und können vorab auf Ihr Handy geladen werden.

Da bei dieser Option Ressourcen und Kosten gespart werden, erhalten Sie einen **Abschlag von CHF 30.- pro Zimmer.**

KONTAKT & BUCHUNG

Sie haben noch Fragen zur Reise? Wir helfen Ihnen gerne und freuen uns auf Ihre Anfrage.

 +41 443161000
 eurotrek@eurotrek.ch

Jetzt buchen

