



★★★★★ (1)

VIA ENGIADINA, HAUTE-ENGADINE

Randonnée: Via Engiadina

Sentiers d'altitude le long de l'Inn

Issue de 800 glaciers, l'Inn prend sa source au col de la Maloja. La Via Engiadina suit le cours de la rivière en empruntant des sentiers d'altitude pittoresques. Vous passez tout d'abord Silvaplana et St. Moritz et admirez les glaciers scintillants de la chaîne de la Bernina. Très vite, l'itinéraire quitte les centres touristiques et vous mène à la découverte de petits villages de montagne enchanteurs.



5 jours / 4 nuits



Voyage individuel

Vers la version en ligne



ITINÉRAIRE





JOUR
1

Arrivée à Maloja

JOUR
2

Maloja – Silvaplana

Depuis Silvaplana, l'itinéraire monte jusqu'à Grevalsalvas. Ce superbe village ensoleillé a été le lieu de tournage du film Heidi dans les années 80 ; on s'attend à voir Peter sortir à chaque coin de rue. Descente à Sils avant de rejoindre Silvaplana.

 env. 4 h  env. 13 km  635 m  635 m

JOUR
3

Silvaplana – Marguns / Celerina

Un sentier d'altitude ensoleillé vous mène à l'Alp Suvretta. Dans la vallée, on aperçoit déjà St. Moritz. Les nombreux téléphériques de cette région témoignent de la longue existence de la station de sports d'hiver. Vous atteignez le lac Lej Alv et la station de téléphérique Marguns et descendez au village de Celerina en téléphérique.

 env. 5 h  env. 14 km  990 m  535 m

JOUR
4

Marguns / Celerina – Bever

Retour à Marguns en téléphérique. La descente est régulière jusqu'à Bever. Vous marchez au-dessus de Samedan et assistez aux décollages et atterrissages des jets privés de la jet set internationale à Saint-Moritz.

 env. 3.5 h  env. 11 km  570 m  560 m

JOUR
5**Bever – Zuoz | Départ**

Vous prenez de l'altitude et profitez de la vue sur les villages engadinois qui s'étendent sous vos yeux, tels que La Punt et Madulain. Votre destination, Zuoz, vous attend avec de majestueuses maisons patriciennes, presque des palais, aux façades minutieusement peintes. Départ individuel depuis Zuoz.



env. 3.5 h



env. 11 km



570 m



560 m

CARACTÉRISTIQUES

Une randonnée d'altitude pour les amateurs de panoramas. Une bonne condition physique est nécessaire pour ces itinéraires présentant de nombreuses montées et descentes qui ne peuvent être évitées ou raccourcies pour rejoindre vos lieux d'étape. Les sentiers escarpés de l'Engadine requièrent également un pied sûr.

Vous pouvez trouver plus d'informations sur la région [ici](#).

Via Engiadina de SuisseMobile

- [Détails de l'itinéraire](#)
- [Carte détaillée de SuisseMobile](#)



PRIX & DATES

VILLE D'ARRIVÉE: MALOJA

saïson 1

12.06.2021 - 03.07.2021 | 18.09.2021 - 11.10.2021 |
tous les jours

saïson 2

04.07.2021 - 17.09.2021 |
tous les jours

Via Engiadina, Haute-Engadine 5 jours, CH-GRWMZ-05X		
prix de base	699.-	739.-
Supplément chambre simple	175.-	175.-

Catégorie : Hôtels de classe moyenne, hôtel 4**** à Bever et Celerina

NUITS SUPPLÉMENTAIRES

VILLE D'ARRIVÉE: MALOJA

saïson 1

12 juin 2021 - 3 juil. 2021 | 18 sept. 2021 - 11 oct. 2021 |
tous les jours

saïson 2

4 juil. 2021 - 17 sept. 2021 |
tous les jours

Maloja		
Nuit supplémentaire chambre simple (PDJ)	145.-	145.-
Nuit supplémentaire chambre double (PDJ)	105.-	105.-
Zuoz		
Nuit supplémentaire chambre double (PDJ)	85.-	85.-
Nuit supplémentaire chambre simple (PDJ)	140.-	140.-

nos prestations

prix

Documents de voyage que numériques (réduction par chambre)

-30.-

Prix indiqués par personne en CHF

SERVICES & INFORMATIONS

Services

Compris:

- 4 nuitées avec petit-déjeuner
- Acheminement quotidien des bagages
- Frais de prise en charge des bagages à la gare
- Trajets en téléphérique selon programme
- Itinéraire parfaitement élaboré
- Documents de voyage détaillés (1 x par chambre)
- Données GPS disponibles
- Assistance téléphonique

A noter:

- Taxe de séjour à régler sur place.

Informations

Arrivée / Parking / Départ:

- Parkings à St. Moritz et bus jusqu'à Maloja. 12.- CHF par jour, à régler sur place.
- Retour en train à Maloja via St. Moritz. Durée : env. 1 heure.

Documents de voyage

Documents de voyage, version «analogue»

Selon nos standards vous allez recevoir avant votre voyage avec Eurotrek un dossier qui contient les informations et les documents nécessaires de votre voyage.

Les documents suivants vont vous faciliter l'orientation sur place:

- Programme de voyage avec les détails organisationnels concernant votre itinéraire
- Le topoguide officielle de «la Suisse à vélo»
- Les cartes topo de vos routes cyclables et/ou pédestres
- Les plans détaillés de vos lieux d'étapes
- Le programme détaillé concernant les étapes particulières de votre itinéraire.

Documents de voyage, version «digitale»

Si vous choisissez pour votre réservation l'option «digitale», nous allons vous mettre à disposition tous les documents et informations concernant votre voyage dans une version digitale. Suite à votre réservation vous allez recevoir un petit paquet de contenance:

- Manuel pour l'emploi des apps concernées
- Etiquettes de bagages
- Bons éventuels



En route veuillez vous orienter à l'aide de l'app «Suisse Mobile» et d'autres aides accessibles. Les informations de base et tous les autres documents

vous seront mis à disposition en forme électronique et pourront être chargés sur votre mobile avant le début du voyage.

En considérant que par cette option des frais et des ressources seront économiser on va vous offrir une **réduction de CHF 30.- par chambre.**

CONTACT ET RÉSERVATION

Vous avez encore des questions sur le voyage? Nous sommes heureux de vous aider et nous nous réjouissons de votre demande.

 +41 443161000
 eurotrek@eurotrek.ch

**réserver
maintenant**

