



WANDERFERIEN BERNINA TOUR TRAILRUNNING

Wandern: Bernina Tour

Trailrunning im Engadin

Hoch nach Diavolezza, durch die Täler Val da Fain und Roseg und in flottem Trab hinunter zu den Seen von Silvaplana und Sils. Bei dieser Trailrunning Tour rund um das Bernina-Massiv ist jeder Kilometer ein wahrer Genuss.

Unzählige Pfade schlängeln sich entlang der Talflanken und über die Pässe des Engadins. Hier kommen ambitionierte Läufer voll auf ihre Kosten und zwischen Bernina- und Malojapass warten einige der spektakulärsten Trails der Alpen darauf entdeckt zu werden.



5 Tage / 4 Nächte



Individuelle Einzeltour

Zur Online-Version



TOURENVERLAUF

TAG
1

Individuelle Anreise zum Berninapass




Malerisch liegt das Hospiz am Ufer des Lago Bianco. Sie haben hier die Möglichkeit, um noch mal tief durchzuatmen und sich auf den morgigen Gipfelsturm vorzubereiten.

TAG
2

Bernina – Diavolezza – Val da Fein – Pontresina

Ein idyllischer Anstieg und danach beginnt eine der schönsten Trailrunningpassagen der Schweiz. Erst hoch zu den Seen von Diavolezza und Las Collinas und dann per Seilbahn hinunter ins malerische Val da Fein.




Unzählige Serpentinaen bringen Sie hoch auf fast 3'000 Meter zur Fuorcla Pischa, bevor Sie die Tour mit einem Abstieg vorbei an der Alp Languard ausklingen lassen. In Pontresina können Sie nach der happigen ersten Etappe stolz die Beine hochlegen.

 ca. 22.5 km  1'790 m  1'350 m

TAG
3

Pontresina – Val Roseg – Fuorcla Surlej – Surlej

Der leichte Anstieg hinein ins Val Roseg ist ein wahrer Genuss. Ab dem Bergrestaurant wird es etwas sportlicher, doch vor allem die wunderbaren Ausblicke auf die nahen Gletscher rauben Ihnen hier den Atem. Mit der Seilbahn fahren Sie ins Tal und geniessen dabei die harmonische Aussicht über die Seen von Silvaplana und Sils.

 ca. 14 km  1'075 m  180 m

TAG
4

Surlej – Murtel – Maloja

Mit der Seilbahn hoch nach Murtel und einem aussichtsreichen Pfad entlang hinunter nach Sils. Nun wechseln Sie die Talseite und laufen hoch nach Crevasalvas. Schon der erste Heidi-Film wurde hier gedreht und Sie laufen durch pures Bergidyll hinunter nach Maloja.

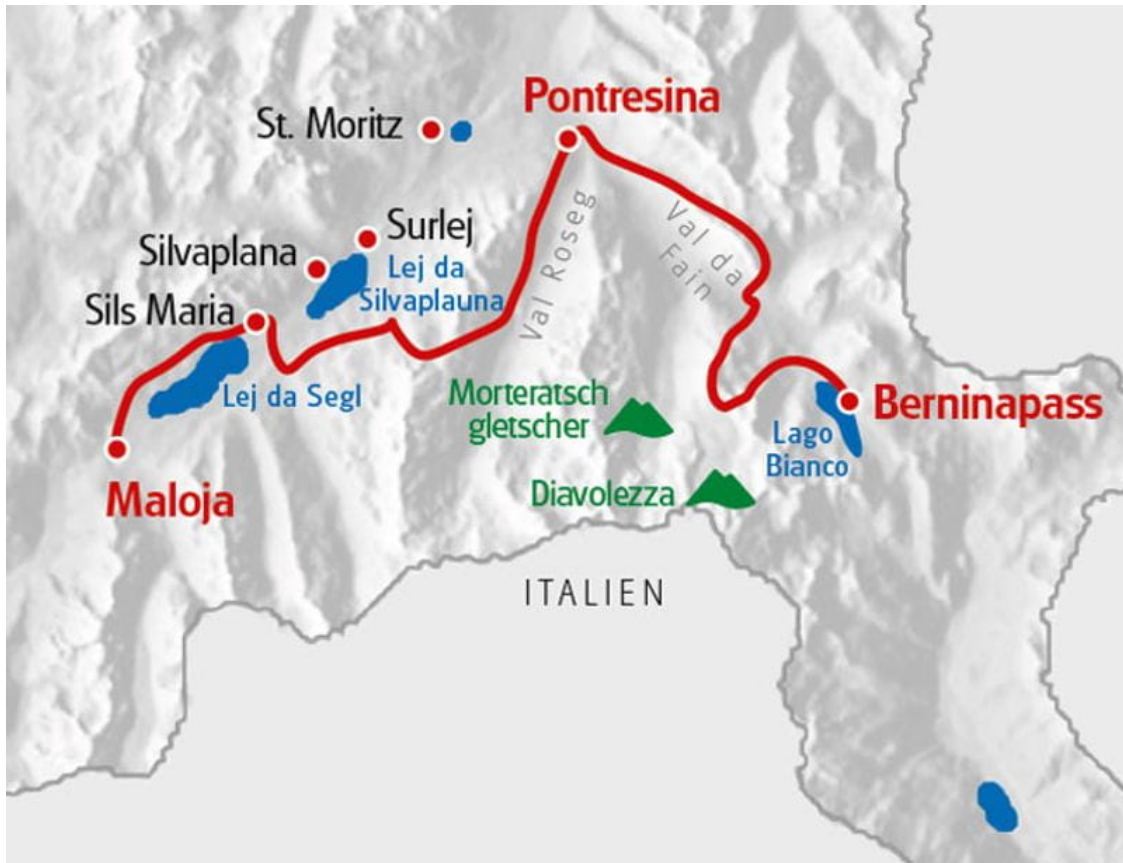
 ca. 16.5 km  425 m  1'315 m

TAG
5

Abreise oder Verlängerung

TOURENCHARAKTER

Ein Abenteuer für erfahrene Trailrunner. Eine ausgezeichnete Infrastruktur hilft Ihnen, um das Abenteuer bei Bedarf abzukürzen. Wer die Tour ohne Hilfsmittel in Angriff nimmt, benötigt ausgezeichnete Kondition, Erfahrung für Bergläufe in alpinem Gelände und Trittsicherheit.



PREISE & TERMINE

ANREISEORT: BERNINAPASS

Saison 1

12.06.2021 - 03.07.2021 | 18.09.2021 - 10.10.2021 |
täglich

Saison 2

04.07.2021 - 17.09.2021 |
täglich

Bernina Tour Trailrunning, 5 Tage, CH-GRAPM-05X

Basispreis	715.-	749.-
Zuschlag Einzelzimmer	195.-	195.-

Kategorie: 3 x 3***-Hotels, 1 x 4****-Hotel in Pontresina, 1 x Berggasthaus (Dusche/WC im Zimmer)

ZUSATZNÄCHTE

ANREISEORT: BERNINAPASS

Saison 1

12.06.2021 - 03.07.2021 | 18.09.2021 - 10.10.2021 |
täglich

Saison 2

04.07.2021 - 17.09.2021 |
täglich

Berninapass

Zusatznacht im Doppelzimmer (ÜF)	99.-	99.-
Zusatznacht im Einzelzimmer (ÜF)	139.-	139.-

Maloja

Zusatznacht im Doppelzimmer (ÜF)	105.-	105.-
Zusatznacht im Einzelzimmer (ÜF)	145.-	145.-

Unsere Leistungen

Preis

Reiseunterlagen nur digital (Abschlag pro Zimmer)

-30.-

Preise pro Person in CHF

LEISTUNGEN & INFOS

Leistungen

Enthalten:

- 4 Übernachtungen inkl. Frühstück
- Tägliche Gepäcktransfers
- Seilbahnfahrten laut Programm
- Bestens ausgearbeitete Routenführung
- Ausführliche Reiseunterlagen (1 x pro Zimmer)
- GPS-Daten verfügbar
- Service-Hotline

Hinweis:

- Kurtaxe, soweit fällig, nicht im Reisepreis enthalten.

Infos

Anreise / Parken / Abreise:

- Parkplätze in Samedan, ca. CHF 20.-/Woche.
- Rückreise per Schiff und Bus von Maloja über Plaun da Lej nach Samedan. Von hier Anschluss zur Rhätischen Bahn. Dauer: ca. 1 Stunde.

Reiseunterlagen

Reiseunterlagen "analog"

Standardmässig ist bei Ihrer Reise ein Reiseunterlagenpaket enthalten, welches wir Ihnen vorab zukommen lassen. Folgende Unterlagen helfen Ihnen, sich vor Ort zu orientieren:

- Reiseprogramm mit allen organisatorischen Details.
- Reiseführer vom Veloland Schweiz
- Übersichtskarten der Rad- oder Wanderstrecke
- Detailkarten der Etappenorte
- Detailprogramm zu den einzelnen Etappen

Reiseunterlagen "digital"

Wenn Sie bei der Buchung die Option "digitale Reiseunterlagen" wählen, stellen wir Ihnen alle Dokumente für Ihre Reise digital zur Verfügung.

Vorab erhalten Sie ein kleines Unterlagenpaket mit folgenden Inhalten:

- Beschreibung zur Handhabung der nötigen Apps
- Gepäckanhänger
- allfällige Voucher

Unterwegs orientieren Sie sich problemlos mit der App von SchweizMobil und anderen frei zugänglichen Hilfsmitteln. Hintergrundinformationen und alle weiteren Unterlagen werden elektronisch zugestellt und können vorab auf Ihr Handy geladen werden.

Da bei dieser Option Ressourcen und Kosten gespart werden, erhalten Sie einen **Abschlag von CHF 30.- pro Zimmer.**

KONTAKT & BUCHUNG

Sie haben noch Fragen zur Reise? Wir helfen Ihnen gerne und freuen uns auf Ihre Anfrage.



+41 443161000



euotrek@euotrek.ch

Jetzt buchen

