



# VACANCES RANDONNÉE CHEMIN D'ALTITUDE DE L'OBWALD

Randonnée Chemin d'altitude de l'Obwald

## Les splendeurs de la Suisse centrale

Les splendeurs se succèdent sur ce séjour de randonnée à travers le canton d'Obwald. L'itinéraire commence du haut du Mont Pilate et forme ensuite un arc en passant par Sörenberg et le col de Glaubenbielen avant d'atteindre le cœur géographique de la Suisse.

Après les premières étapes éprouvantes, le magnifique alpage d'Älgi est idéal pour reprendre des forces. Bien reposé, vous prenez la direction des lacs pittoresques de Melchsee-Frutt. Votre séjour le long du Chemin d'altitude de l'Obwald s'achève par le passage de la Storegg et la descente finale dans la vallée de l'Engelberg.





6 jours / 5 nuits



Voyage individuel

**Vers la version en ligne**




# ITINÉRAIRE

JOUR  
1

## Arrivée à Alpnachstad | Pilatus – Langis

Prise en charge de vos bagages à Alpnachstad et montée sur le mont Pilate à bord du train à crémaillère le plus raide au monde. En haut, le panorama à 360° sur les sommets alpins est sensationnel.

En cheminant vers la vallée de Schlierental, vous traversez des paysages de tourbière paisibles avant de passer par la crête de Schlierengrat, près de la réserve de biosphère de l'Entlebuch.

 env. 7 h     env. 25 km     1'000 m     1'650 m

JOUR  
2

## Langis – Glaubenbielen / Sörenberg

Randonnée préalpine par les cols du Glaubenberg, du Sattel et de Glaubenbielen jusqu'à Lungern-Schönbüel. En chemin, vous profitez des panoramas magnifiques et des produits des alpages. Beau détour par le sommet du Högchgumme avec vue plongeante sur le lac Brienz.

 env. 5 h     env. 15 km     570 m     940 m

JOUR  
3

## Glaubenbielen / Sörenberg – Brünigpass

La fameuse randonnée de Schönbüel au col du Brünig vous en mettra plein la vue. Du haut du Gipel, vous profiterez de la vue plongeante sur les lacs de Brienz et de Thoune. Enfin, randonnée par les crêtes jusqu'au Wilerhorn dont vous ne regretterez pas l'ascension.

 env. 6 h     env. 20 km     1'045 m     1'190 m

JOUR  
4

## Brünigpass – Äelggialp





En surplomb du lac de Lungern, vous passez devant des chapelles d'alpage pittoresques et montez vers l'alpage d'Älggi, l'exact centre géographique de la Suisse.

 env. 5.5 h     env. 15 km     1'195 m     565 m

JOUR  
5

## Älgialp – Melchsee-Frutt

Traversée d'une barre rocheuse avant d'atteindre le plateau de Melchsee-Frutt, une destination touristique appréciée été comme hiver : l'idéal pour quelques heures de farniente.

 env. 3.5 h    env. 10 km    680 m    420 m

---

JOUR  
6

## Melchsee-Frutt – Eggen | Départ

Le chemin d'altitude offre de superbes vues sur la nature sauvage de la vallée du Melchtal et vous apercevrez sûrement des aigles et des chamois. La Storegg, passage historique sur le sentier de pèlerinage de l'Obwald à l'abbaye d'Engelberg, achève superbement l'itinéraire. Une fois à Eggen, vous descendez en téléphérique à Grafenort, dans la vallée. Vous récupérez vos bagages à Lucerne, avant le départ individuel.

 env. 5 h    env. 15 km    800 m    1'300 m

---

# CARACTÉRISTIQUES

Voilà l'un des plus beaux sentiers d'altitude de Suisse. Les étapes, parfois longues, exigent une bonne condition physique. Les chemins, bien praticables et assez faciles à parcourir, nécessitent tout de même un pied sûr.

## Le Chemin d'Altitude de l'Obwald de SuisseMobile

- [Détails de l'itinéraire](#)
- [Carte détaillée de SuisseMobile](#)



# PRIX & DATES

## VILLE D'ARRIVÉE: ALPNACHSTAD/ALPNACH/PILATUS

### saison 1

26.06.2021 - 03.07.2021 | 18.09.2021 - 26.09.2021 |  
tous les jours

### saison 2

04.07.2021 - 17.09.2021 |  
tous les jours

Chemin d'altitude de l'Obwald, CH-ZSWAE-06X		
prix de base	849.-	899.-
Supplément chambre simple	235.-	235.-

**Catégorie:** Hôtels de classe moyenne & auberges de montagne, chambre avec douche / WC à l'Älggialp, hôtel-spa 4\*\*\*\* à Melchsee-Frutt

# NUITS SUPPLÉMENTAIRES

## VILLE D'ARRIVÉE: ALPNACHSTAD/ALPNACH/PILATUS

### saison 1

26 juin 2021 - 3 juil. 2021 | 18 sept. 2021 - 26 sept. 2021 |  
tous les jours

### saison 2

4 juil. 2021 - 17 sept. 2021 |  
tous les jours

Alpnachstad/Alpnach/Pilatus		
Nuit supplémentaire chambre double (PD) Pilatus incl. demi pension	195.-	195.-
Nuit supplémentaire chambre double (PD) Alpnach	75.-	75.-
Nuit supplémentaire chambre simple (PD) Pilatus incl. demi pension	250.-	250.-

	<b>saison 1</b> 26 juin 2021 - 3 juil. 2021   18 sept. 2021 - 26 sept. 2021   tous les jours	<b>saison 2</b> 4 juil. 2021 - 17 sept. 2021   tous les jours
Nuit supplémentaire chambre simple (PD) Alpnach	115.-	115.-
<b>Eggen/Engelberg</b>		
Nuit supplémentaire chambre double (PD))	75.-	75.-
Nuit supplémentaire chambre simple (PD))	115.-	115.-

## nos prestations

**prix**

<b>Documents de voyage que numériques (réduction par chambre)</b>	<b>-30.-</b>
---	--------------

Prix indiqués par personne en CHF

# SERVICES & INFORMATIONS

## Services

### Compris:

- 5 nuitées avec petit-déjeuner
- Demi-pension à l'Äggialp
- Acheminement quotidien des bagages
- Frais de prise en charge des bagages à la gare
- Itinéraire parfaitement élaboré
- Documents de voyage détaillés (1 x par chambre)
- Tracés GPS disponibles
- Assistance téléphonique

### A noter:

- Trajet en téléphérique et trajets en transports publics non inclus (env. CHF 30.- avec demi-tarif).
- Taxe de séjour à régler sur place.

## Informations

### Arrivée / Parking / Départ:

- Parking à Alpnachstad. CHF 6.- par jour.
- Retour à Lucerne en train. Durée env. 30 minutes.

## Documents de voyage

### Documents de voyage, version «analogue»:

Selon nos standards vous allez recevoir avant votre voyage avec Eurotrek un dossier qui contient les informations et les documents nécessaires de votre voyage.

Les documents suivants vont vous faciliter l'orientation sur place:

- Programme de voyage avec les détails organisatoires concernant votre itinéraire
- Le topoguide officielle de «la Suisse à vélo»
- Les cartes topo de vos routes cyclables et/ou pédestres
- Les plan détaillées de vos lieux d'étapes
- Le programme détaillé concernant les étapes particulières de votre itinéraire.

### Documents de voyage, version «digitale»:

Si vous choisissez pour votre réservation l'option «digitale», nous allons vous mettre à disposition tous les documents et informations concernant votre voyage dans une version digitale. Suite à votre réservation vous allez recevoir un petit paquet de contenance:

- Manuel pour l'emploi des app concernées
- Etiquettes de bagages
- Bons éventuels



En route veuillez vous orienter à l'aide de l'app «Suisse Mobile» et d'autres aides accessibles. Les informations de base et tous les autres documents vous seront mis à disposition en forme électronique et pourront être chargés sur votre mobile avant le début du voyage.



En considérant que par cette option des frais et des ressources seront économiser on va vous offrir une **réduction de CHF 30.- par chambre.**

# CONTACT ET RÉSERVATION

Vous avez encore des questions sur le voyage? Nous sommes heureux de vous aider et nous nous réjouissons de votre demande.

 +41 443161000  
 eurotrek@eurotrek.ch

**réserver  
maintenant**

