

**Eurotrek**

# VACANCES RANDONNÉE TOUR DU MONT BLANC

Randonnée : Tour du Mont Blanc

## Autour du coeur des Alpes

Votre séjour commence à Martigny, une jolie petite ville de la vallée du Rhône. Au cours de votre voyage, vous visiterez les stations de ski de Chamonix et de Courmayeur, franchirez de nombreux cols, resterez bouche bée face aux eaux bleutées des lacs glaciaires et profiterez de la vue sur les vallées autour du Mont-Blanc. L'itinéraire vous emmène à la découverte de trois pays et dévoile les sommets les plus spectaculaires d'Europe. Le Tour du Mont-Blanc est l'une des plus grandes aventures à vivre dans les Alpes.



12 jours / 11 nuits



Voyage individuel



Nombre de participants: min. 2 personnes

Vers la version en ligne



# ITINÉRAIRE

JOUR  
1

## Arrivée à Martigny

La petite ville de Martigny est située au coeur d'un paysage idyllique de la vallée du Rhône. Montez voir le château La Batiáz ou allez prendre des forces pour les jours à venir dans l'un des nombreux restaurants.

JOUR  
2

## Martigny – Argentière

Tôt le matin, trajet en bus ou transfert (selon la saison) jusqu'à Trente. Vous commencez votre première journée de randonnée par l'ascension du col de Balme (2191m). N'hésitez pas à faire une pause dans un refuge typique avec la vue fantastique sur le Mont-Blanc et la vallée de Chamonix! Descente dans une agréable petite combe où le bétail est en train de paître.

Vous suivez un impressionnant sentier sur les crêtes jusqu'au sommet de l'Aiguillette des Posetes puis traversez un terrain accidenté offrant un panorama à couper le souffle sur les glaciers environnants. La descente est raide puis l'itinéraire longe un torrent jusqu'à votre destination. Une journée fantastique au milieu des plus hauts géants de la montagne!


 env. 4.5 à 5 h     env. 15 km     1'000 à 1'200 m     900 à 1'100 m

JOUR  
3

## Argentière – Chamonix

Aujourd'hui, la partie la plus spectaculaire du tour du Mont-Blanc vous attend: vous escaladez des parois escarpées sur des échelles bien sécurisées et montez au lac Blanc dont l'eau possède une teinte magnifique. L'après-midi, vous suivez le superbe sentier d'altitude du "Grand Balcon", à flanc de montagne, et traversez des champs de myrtilles jusqu'à Planpraz où vous pourrez prendre un café à 2000m d'altitude!

C'est en téléphérique que vous rejoignez alors la légendaire ville de l'alpinisme, Chamonix. Il est agréable de flâner dans la jolie zone piétonne arborant des maisons colorées ! Si vous souhaitez rendre l'étape plus facile, il est possible d'éviter les passages d'escalade.

 env. 4.5 à 5.5 h     env. 15 km     1'050 à 1'300 m     350 à 600 m

JOUR  
4

## Chamonix – Les Houches

Aujourd'hui, c'est à bord du téléphérique que vous montez à 2000m d'altitude. Le col du Brévent (2368 m) n'est plus très loin. Du col, vous grimpez via un sentier escarpé jusqu'au sommet du Brévent. Depuis la plate-forme panoramique considérée comme le meilleur point de vue sur le Mont Blanc, vous pouvez admirer les glaciers et sommets enneigés.

Après avoir contemplé le lac du Brévent et sa forme atypique, vous descendez au refuge de Bel-Lachat par un joli sentier. Vous pourrez y faire une pause avant d'entamer la forte descente qui passe devant le parc animalier de Merlet et traverse la forêt jusqu'à la vallée. Aujourd'hui, vous êtes hébergé dans l'un des nombreux petits villages de la commune des Houches, au cœur de la vallée de l'Arve, alimentée par les eaux glaciaires.

 env. 5 h     env. 10 km     500 m     1'500 m





---

JOUR  
5

## Les Houches – Les Contamines

Aujourd'hui, vous découvrez le célèbre tramway du Mont-Blanc en marchant le long de ses voies. Depuis le plateau de Bellevue, vous pouvez voir l'impressionnant terminus de ce train à crémaillère audacieusement construit. Un sentier d'altitude vous mène jusqu'à un pont suspendu sur lequel vous traversez les eaux vives du torrent glaciaire! Le sentier continue à travers les prairies jusqu'au col du Tricot (2120 m) et descend aux refuges de Miage.

Après une nouvelle ascension, vous atteignez l'agréable auberge de l'Alpage du Truc. Prenez le temps de vous restaurer en écoutant les cloches des vaches. Votre destination, Les Contamines, est située dans la vallée de Montjoie, célèbre pour ses délicieux fromages d'alpages. Visitez une fromagerie puis dégustez du fromage savoyard avec de la baguette et un bon verre de vin rouge!

 env. 4 à 7 h     env. 10 à 20 km     550 à 1'350 m     1'150 m

---





JOUR  
6

## Les Contamines – Les Chapieux – Bourg Saint-Maurice

Cette étape fait battre plus fort le cœur des randonneurs: vous marchez sur les traces des Romains par les gorges, découvrez une grande diversité géologique, profitez d'une vue plongeante sur les lacs glaciaires et gravissez deux cols de haute altitude! Vous passez par le point le plus au sud du massif du Mont-Blanc où vous profitez d'un panorama à perte de vue sur les massifs du sud des Alpes françaises.

L'itinéraire longe d'abord la rivière jusqu'à l'église de pèlerinage Notre-Dame-de-la-Gorge d'où vous entamez la longue ascension vers les cols. Au col du Bonhomme (2329 m), vous continuez sur un sentier d'altitude accidenté jusqu'au col de la Croix du Bonhomme (2450 m). Reprenez des forces au Refuge de la Croix du Bonhomme, un refuge traditionnel du Club Alpin Français.

Une dernière descente par les alpages sillonnés par les torrents vous mènera dans la Vallée des Glaciers, où vous pourrez trinquer à votre semaine de randonnée réussie dans le petit hameau des Chapieux! Un court transfert depuis Les Chapieux vous descendra à Bourg-Saint-Maurice pour la nuit. Profitez de cette soirée détente pour passer en revue votre semaine de randonnée autour d'un verre de vin!





 env. 6.5 h     env. 15 km     1'300 m     900 m

JOUR  
7

## Bourg Saint Maurice – Courmayeur

Un court trajet vous ramène dans la Vallée des Glaciers. De là, vous montez au col de la Seigne où vous passez la frontière entre la France et l'Italie et profitez d'un panorama sublime. Vous traversez des prairies et marchez ensuite jusqu'au Rifugio Elisabetta, un refuge italien traditionnel.

Les eaux bleues du lac glaciaire de Miage valent le détour avant de prendre le bus ou le transfert (selon saison) du Chalet du Miage à Courmayeur, ville natale de plusieurs guides de montagne et alpinistes célèbres.

 env. 4.5 h     env. 15 km     750 m     850 m

JOUR  
8

## Courmayeur – Val Ferret



L'itinéraire passe devant le Rifugio Bertone et suit les flancs de la montagne par un sentier panoramique d'altitude. Le Rifugio Bonatti vous accueille sur sa terrasse en face du massif du Mont Blanc. Vous poursuivez la randonnée en traversant des ponts et torrents jusqu'à Arnouva, située à 1800m d'altitude à l'extrémité du superbe Val Ferret.

 env. 5 h     env. 15 km     1'000 m     550 m

JOUR  
9

## Val Ferret – La Fouly

Vous franchissez aujourd'hui le col Ferret à 2500 m d'altitude, avant d'entrer sur sol suisse, dans le joli canton du Valais. Faites une pause dans l'un des accueillants refuges pour goûter aux produits laitiers des alpages. Le son des cloches vous accompagne sur le chemin en direction de La Fouly, votre destination du jour.

 env. 4.5 h     env. 15 km     800 m     1'000 m

---

JOUR  
10

## La Fouly – Champex

Au cours de votre descente dans la vallée, vous suivez les eaux vives de la Dranse le long de hautes parois rocheuses et à travers forêts et prairies. Vous traversez tranquillement la vallée, en admirant au passage les petits villages charmants avec leurs maisons en pierre typiques et leurs champs de céréales. Enfin, c'est par le sentier des marmottes que vous rejoignez Champex, un village célèbre pour ses vastes forêts et son lac aux eaux cristallines.

 env. 4 h     env. 15 km     450 m     600 m

---

JOUR  
11

## Champex – Martigny

Vous descendez par les forêts et les prés jusqu'à l'alpage du Plan de l'Au où commence une longue ascension vers les alpages d'altitude. Un panorama sensationnel sur la vallée du Rhône ainsi que des sommets escarpés aux formes étranges vous accompagne dans la montée.

Au refuge Bovine, vous pouvez faire une pause au milieu des gentianes et des roses alpines. Vous descendez ensuite par le col de la Forclaz jusqu'à Trento, célèbre pour son église rose et les impressionnantes zones glaciaires des géants de glace environnants. Enfin, vous rejoignez Martigny en bus ou grâce à un transfert (saisonnier).

 env. 5 h     env. 15 km     700 m     900 m

---

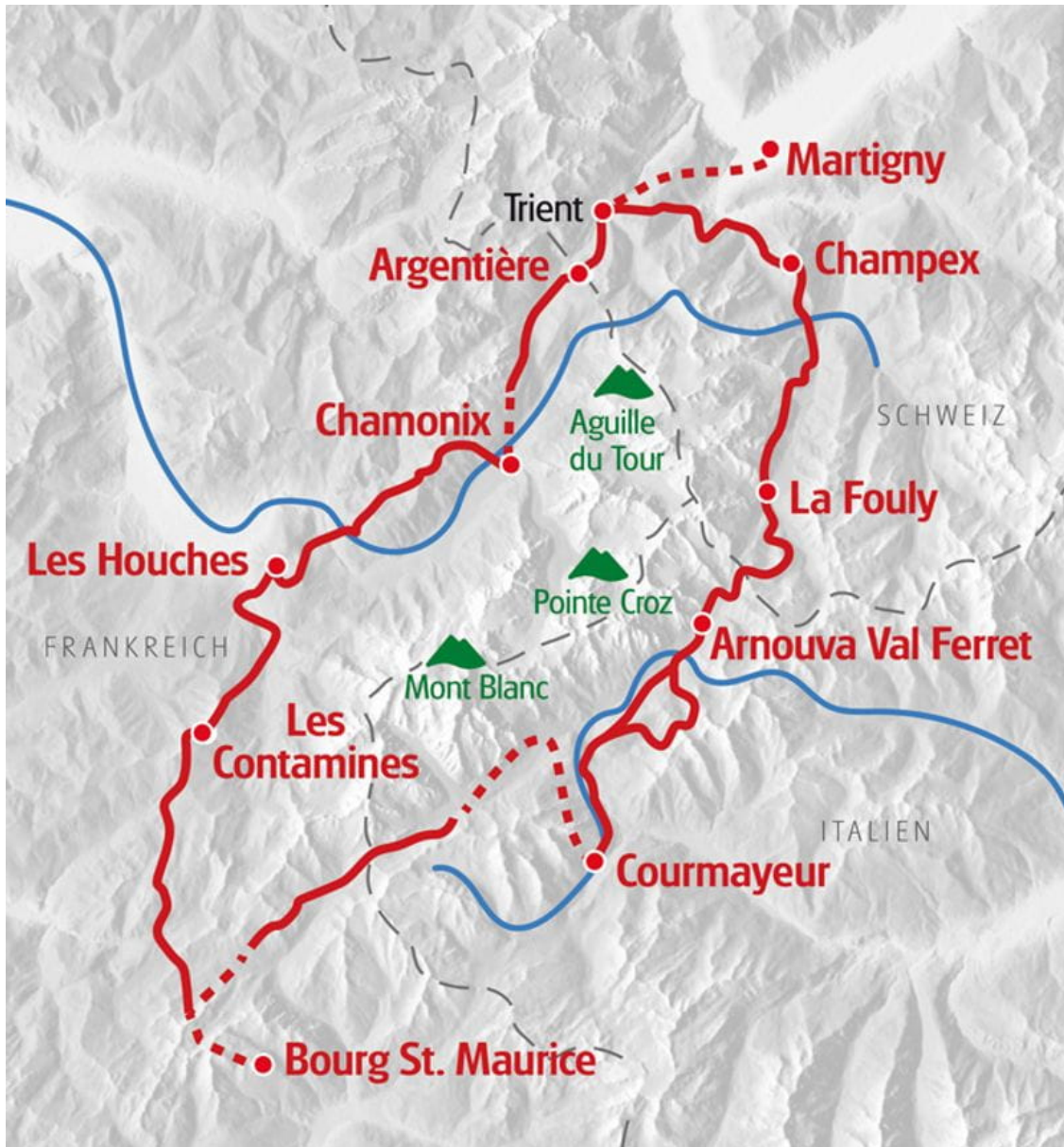
JOUR  
12

## Départ ou prolongation

---

# CARACTÉRISTIQUES

Les étapes sont longues et nécessitent une excellente condition physique. Avoir un pied sûr endurant et ne pas être sujet au vertige sont indispensables pour les passages exposés! La première partie du séjour est exigeante mais les randonnées deviennent plus faciles à partir de Bourg Saint Maurice.



# PRIX & DATES

## VILLE D'ARRIVÉE: MARTIGNY

### saïson 1

27.06.2021 - 03.07.2021 | 18.09.2021 - 26.09.2021 |  
tous les jours

### saïson 2

04.07.2021 - 17.09.2021 |  
tous les jours

## Tour du Mont Blanc, 12 jours, CH-WSWMM-12X

prix de base	1'729.-	1'915.-
Supplément chambre simple	689.-	689.-

Catégorie: Hôtels 3\*\*\* et pensions

# NUITS SUPPLÉMENTAIRES

## VILLE D'ARRIVÉE: MARTIGNY

### saïson 1

27 juin 2021 - 3 juil. 2021 | 18 sept. 2021 - 26 sept. 2021 |  
tous les jours

### saïson 2

4 juil. 2021 - 17 sept. 2021 |  
tous les jours

## Martigny

Nuit supplémentaire chambre double (PD)	89.-	89.-
Nuit supplémentaire chambre simple (PD)	124.-	124.-

## Martigny

Nuit supplémentaire chambre double (PD)	89.-	89.-
Nuit supplémentaire chambre simple (PD)	124.-	124.-

Prix indiqués par personne en CHF

# SERVICES & INFORMATIONS

## Services

### Compris:

- 11 nuitées, petit-déjeuner inclus
- Transport des bagages
- Transferts selon programme
- Itinéraire parfaitement élaboré
- Documents de voyage détaillés (1 x per chambre)
- Assistance Hotline

### Non compris:

- Trajets en transport public, téléphérique, etc.
- Taxe de séjour à régler sur place.

## Informations



### Arrivée / Parking / Départ:

- En voiture: Il y a quelques places parking pres de la gare de Martigny. CHF 10.- par jour. Pas possible de réserver en avance.
- En train: De Zurich en 2.5 – 3 heures via Viège. Train direct de Genève, env. 1.5 heure.



# CONTACT ET RÉSERVATION

Vous avez encore des questions sur le voyage? Nous sommes heureux de vous aider et nous nous réjouissons de votre demande.

 +41 443161000  
 eurotrek@eurotrek.ch

**réserver  
maintenant**

