



★★★★★ (26)

## WANDERFERIEN VIA ALBULA & BERNINA

Wandern: Via Albula & Bernina

### Die schönste Bahnstrecke der Welt

Der Wanderweg verläuft entlang der Albula- und Berninalinie der Rhätischen Bahn und gibt immer wieder bezaubernde Blicke frei auf ein über 120 Jahre altes Gesamtkunstwerk in herrlicher alpiner Landschaft. Zahllose Brücken und spektakuläre Viadukte fügen sich harmonisch in die Landschaft ein und zählt zu Recht zum UNESCO-Weltkulturerbe.

Der erste Teil des Wanderweges führt vom nördlich der Alpen gelegenen Thusis durch das Albulatal über die Fuorcla Crap Alv ins Val Bever durch das Oberengadin nach St. Moritz. Der südliche Abschnitt bringt Sie über den Berninapass ins Val Poschiavo und zu guter Letzt nach Tirano ins Italienische Veltlin.



7 Tage / 6 Nächte



Individuelle Einzeltour

### Zur Online-Version






# TOURENVERLAUF

TAG  
1

## Anreise nach Thusis | Thusis – Tiefencastel

Gepäckabgabe in Thusis. Vom Domleschg aus führt ein spektakulärer Weg durch die Schinschlucht. Der Aufstieg zu dem Dörflein Muldain wird mit einer herrlichen Aussicht belohnt. Der Solisviadukt und die aus dem 8. Jahrhundert stammende Kirche St. Peter in Mistail bilden weitere Höhepunkte dieser Wanderung.

 ca. 6 h    ca. 20 km    925 m    770 m

TAG  
2

## Tiefencastel – Bergün

Die zweite Etappe führt zu einem der Highlights der Via Albula/Bernina, dem imposanten Landwasserviadukt. Vorher geht's der schäumenden Albula entlang und auf dem «Wasserweg ansaina» zu einem der Fotopunkte für ein Erinnerungsfoto des weltbekannten RhB-Viadukts.

Im Anschluss nach Filisur mit seinem historischen Dorfkern. Bei den tanzenden Hexen von Bellaluna vorbei, geht der Weg hinauf zur besterhaltenen historischen Bahnstation Stugl. Der Endpunkt Bergün mit seinen Engadinerhäusern und Bahnmuseum gilt als Mekka für Bahnliebhaber.

 ca. 6 h    ca. 21 km    860 m    345 m

TAG  
3

## Bergün – Spinas | Bahnfahrt Spinas – St. Moritz

Wandern durch ein wahres Meisterwerk der Ingenieurskunst. Der Bergwanderweg nach Preda folgt dem Albulauf und kreuzt mehrere Male die Bahnlinie, welche in diesem Abschnitt die tollkühnste Linienführung aufweist. Der Bahnerlebnisweg erläutert diese hundertjährige Eisenbahn-Ingenieurkunst.

Nach Preda führt der Bergwanderweg am kristallklaren Palpuognasee vorbei über die Alp Weissenstein oder Crap Alv auf die Fuorcla Crap Alv und steil hinunter ins Val Bever ins idyllische Spinas. Von hier mit der Bahn weiter nach St. Moritz.

 ca. 6 h    ca. 18 km    1'035 m    530 m

TAG  
4

## Bahnfahrt St. Moritz – Morteratsch | Morteratsch – Alp Grüm

Durch Moorlandschaften und Alpweiden auf den Berninapass. Highlight folgt auf Highlight. Stazerwald, Pontresina, Gletscherwelt Morteratsch, Wasserscheide Lago Bianco-Lej Nair und die höchsten Berge Graubündens.

Nach dem vom Gletscherwasser weisslich gefärbten Lago Bianco geht's hinauf zum fantastischen Aussichtspunkt Sassal Mason mit Blick auf den Piz Palü mit seinem fast greifbaren Gletscher, den herzförmigen Lagh da Palü, Alp Grüm und das Val Poschiavo.

🕒 ca. 4.5 h    📏 ca. 16 km    ⚡ 1'320 m    ⚡ 880 m

---

TAG  
5

## Alp Grüm – Poschiavo

Das idyllische Hochtal Cavaglia lädt zum Verweilen ein und der Abstecher zu den aufwendig zugänglich gemachten Gletschermühlen lohnt sich allemal. Wie die Rhätische Bahn schlängelt sich der Wanderweg den Hang hinunter in die Talebene von Poschiavo.

🕒 ca. 3 h    📏 ca. 10 km    ⚡ 30 m    ⚡ 1'155 m

---

TAG  
6

## Poschiavo – Tirano

Der mächtige Kreisviadukt von Brusio lädt unterwegs zum Staunen ein. Abwechslungsreich geht's durch Obst-, Kastanien- und Weingebiete nach Italien. S. Perpetua in Tirano gewährt einen schönen Überblick über die südländische Landschaft und die Stadt mit ihren ehrwürdigen Palazzi.

🕒 ca. 4.5 h    📏 ca. 19 km    ⚡ 380 m    ⚡ 950 m

---

TAG  
7

## Abreise oder Verlängerung

---

# TOURENCHARAKTER

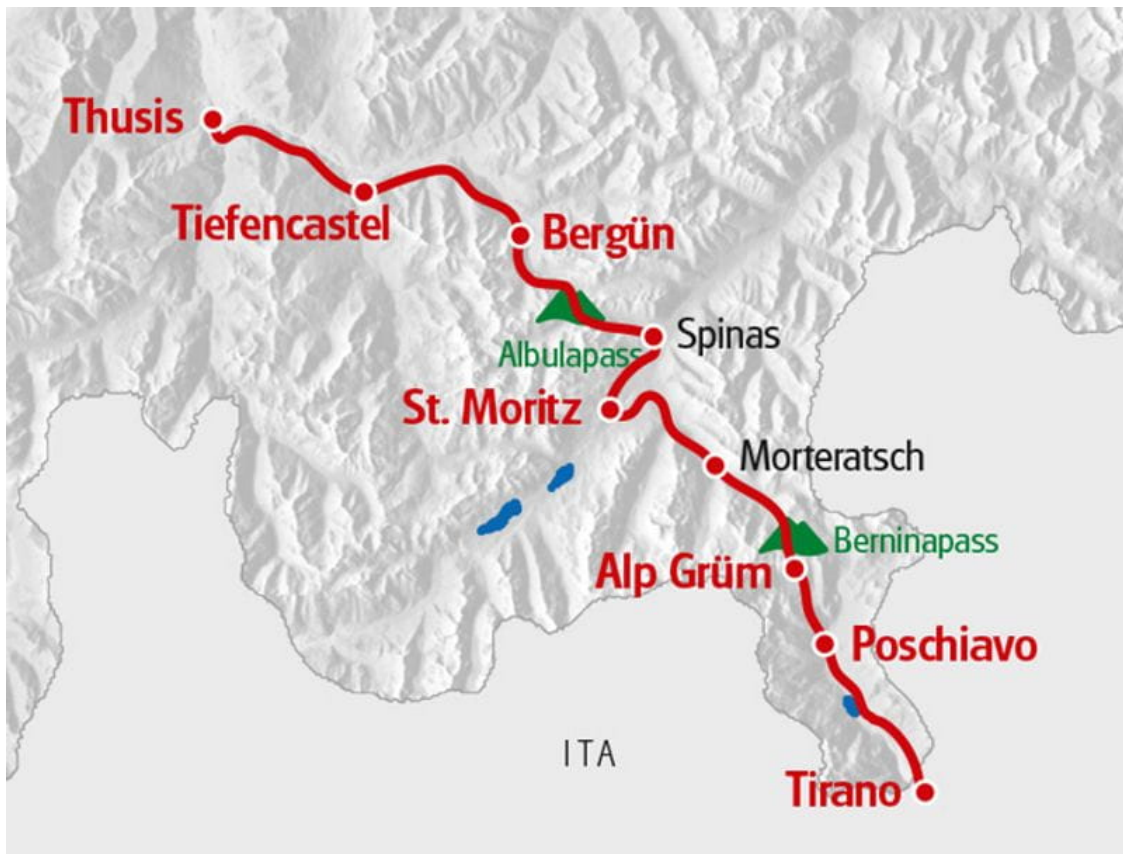
Für die längeren Etappen zu Beginn der Tour ist gute Ausdauer notwendig. Die Wanderungen können aber durch die Rhätische Bahn problemlos abgekürzt werden. Teils führen die Wanderungen auf schmalen und felsigen Wegen. Trittsicherheit ist vor allem beim Abstieg ins Val Bever nötig.

## Die Via Albula/Bernina bei SchweizMobil

- [Details zur Route](#)
- [Detailkarte bei SchweizMobil](#)

## Informationen zu Weitwanderungen in der Region Engadin St. Moritz

- [Weitwandern im Engadin](#)



# PREISE & TERMINE

## ANREISEORT: THUSIS

### Saison 1

10.09.2022 - 25.09.2022 |  
täglich

### Saison 2

18.06.2022 - 09.09.2022 |  
täglich

#### Via Albula & Bernina, 7 Tage, CH-GRWTT-07X

Basispreis	939.-	989.-
Zuschlag Einzelzimmer	249.-	249.-

Kategorie: Mittelklassehotels

# ZUSATZNÄCHTE

## ANREISEORT: THUSIS

### Saison 1

10.09.2022 - 25.09.2022 |  
täglich

### Saison 2

18.06.2022 - 09.09.2022 |  
täglich

#### Thusis

Zusatznacht im Doppelzimmer (ÜF)	79.-	79.-
Zusatznacht im Einzelzimmer (ÜF)	119.-	119.-

#### Tirano

Zusatznacht im Doppelzimmer (ÜF)	65.-	65.-
Zusatznacht im Einzelzimmer (ÜF)	90.-	90.-

# Unsere Leistungen

**Preis**

---

**Reiseunterlagen gedruckt (pro Zimmer)**

inklusive

Preise pro Person in CHF

# LEISTUNGEN & INFOS

## Leistungen

### Enthalten:

- 6 Übernachtungen inkl. Frühstück
- Tägliche Gepäcktransfers
- Bahnpass Thusis – Tirano 2. Klasse (gültig in allen Regelzügen)
- Eintritt ins Albula Museum in Bergün
- Kosten für Gepäckübernahme am Bahnhof
- Zuschuss zur Anreise mit der Bahn
- Bestens ausgearbeitete Routenführung
- Reiseunterlagen (1 x pro Zimmer) inkl. SchweizMobil Plus Abonnement
- Service-Hotline

### Hinweis:

- Kurtaxe, soweit fällig, nicht im Reisepreis enthalten.
- Reservationsgebühr von CHF 15.- pro erwachsene Person (inkl. gesetzlich vorgeschriebener Kundengeldabsicherung)

## Infos

### Anreise/Abreise:

- Anreise mit dem ÖV nach Thusis. Kofferabgabe am Gepäckschalter bis spätestens 10:00 Uhr.
- Abreise mit dem ÖV ab Tirano.

### Anreise mit dem Zug:

Lassen Sie das Auto zu Hause! Bei jeder Velo-, Bike oder Wandertour in der Schweiz erhalten Sie pro Teilnehmer einen Promocode der SBB, mit dem Sie für die Anreise mit der Bahn **CHF 10.- vom Ticketpreis abziehen können**. Die Reduktion kann im Onlineshop der SBB, am Schalter oder in der SBBApp bezogen werden.

Bei vielen Reisen nutzen wir zu Beginn und am Schluss die Gepäckschalter an den Bahnhöfen für die Übergabe der Koffer. Dies können Sie bei der Anreise mit dem Zug gleich bequem kombinieren. **Wenn Sie GA-Besitzer sind, können Sie diese Information bei der Buchung angeben. Wir schreiben Ihnen den Betrag auf der Rechnung gut.** Falls Sie den Code bei der Reise selbst nicht brauchen, können Sie ihn im Laufe des Jahres 2022 einsetzen. Eine rückwirkende Erstattung ist aus administrativen Gründen leider nicht möglich.

## Reiseunterlagen

**Reiseunterlagen "digital"**

In der Saison 2022 reduzieren wir die Menge an gedruckten Unterlagen. Sie erhalten mit Ihrem Tourdossier eine Instruktion, um sich mit Hilfe der App von SchweizMobil zu orientieren. Weiterführende Informationen stellen wir Ihnen online zur Verfügung.

Vorab erhalten Sie ein kleines Unterlagenpaket mit folgenden Inhalten:

- Beschreibung zur Handhabung der nötigen Apps
- Detailprogramm zu den einzelnen Etappen
- Jahresabonnement von SchweizMobil Plus
- Gepäckanhänger
- allfällige Voucher



Unterwegs orientieren Sie sich problemlos mit der App von SchweizMobil und anderen frei zugänglichen Hilfsmitteln. Hintergrundinformationen und alle weiteren Unterlagen werden elektronisch zugestellt und können vorab auf Ihr Handy geladen werden.

Geben Sie Bescheid, wenn Sie nicht auf Karten verzichten möchten. Wir schicken Ihnen diese kostenfrei zu.



# KONTAKT & BUCHUNG

Sie haben noch Fragen zur Reise? Wir helfen Ihnen gerne und freuen uns auf Ihre Anfrage.

 +41 443161000  
 [eurotrek@eurotrek.ch](mailto:eurotrek@eurotrek.ch)

**Jetzt buchen**

