

Eurotrek



VELOFERIEN HERZSCHLAUFE NAPF

Velo: Herzroute

Die Geheimnisse des Napfgebietes

Dünn besiedelt und beinahe unberührt liegen das Emmental, das Luzerner Hinterland und die Biosphäre Entlebuch zu Füßen der Schweizer Alpen. Die imposanteste Erhebung in dieser Region ist der Napf, der bei dieser Fahrt entlang der Herzschaufe Napf vollständig umrundet wird.

Der eigentliche Höhepunkt sind aber die unverfälschten Dörfer und die wuchtigen, einsam gelegenen Bauernhöfe des Emmentals, die Sie bei dieser Tour passieren. Von Willisau, einem kulinarischen Zentrum, reisen Sie nach Langnau, dem kulturellen Herzen dieser Region. Ein Abstecher in die UNESCO Biosphäre Entlebuch rundet die Reise um den Napf ab.



4 Tage / 3 Nächte



Individuelle Einzeltour

Zur Online-Version



TOURENVERLAUF

TAG
1




Anreise nach Willisau

Stimmen Sie sich doch mit einem Willsauer Ringli auf Ihre Runde um den Napf ein. Auch einem Besuch der Distillerie Diwisa steht nichts im Wege. Aber nicht nur in kulinarischer Hinsicht wird Sie Willisau überraschen. Eine schmucke Altstadt erwartet Sie hier.

TAG
2

Willisau – Langnau im Emmental

Schöner können die Voralpen fast nicht mehr werden. Sie folgen einer Hügelkette und geniessen Ausblicke über das Mittelland. Ab Wyssachen wird die Gegend rauer und Sie folgen in stetem Auf und Ab der Herzschaufe Napf nach Sumiswald. Eine kurze Pause gibt Ihnen Kraft für den Aufstieg zur Lüderenalp. Von hier rollen Sie entspannt durch den Gohlgraben nach Langnau im Emmental.




 ca. 60 km  1'600 m  1'480 m

TAG
3

Langnau im Emmental – Entlebuch

Besuchen Sie erst das Regionalmuseum in Langnau im Emmental. Danach vorbei an Trubschachen mit der Kambly-Fabrik und seinen zahlreichen gedeckten Brücken. Nun steil bergauf auf einen Höhenzug von dem Sie einen ungehinderten Blick auf den Gipfel des Napfs haben.

Vorbei geht es an einsamen Höfen und in einer rauschenden Abfahrt hinunter nach Escholzmatt. Nun folgen Sie der sonnigen Talseite des Entlebuschs, bis Sie den gleichnamigen Hauptort der Biosphäre erreichen.




 ca. 45 km  1'100 m  1'080 m

TAG
4

Entlebuch – Willisau | Abreise

Wild und einsam beginnt diese Tagesetappe durch das Tal Fontanne. Danach erklimmen Sie den Menzberg und damit den Napf-Hauptkamm. Nun wird es aufregend, denn die Fahrt durch das Luthertal gleicht beinahe einer Achterbahnfahrt.

Entlebuch und Emmental zeigen sich auf den letzten Metern der Herzschaufe Napf von ihrer rauen Seite. Geniessen Sie diesen Abschnitt, der Sie letzten Endes zurück nach Willisau führt. Nach Ankunft in Willisau individuelle Abreise.

 ca. 55 km  1'550 m  1'675 m

TOURENCHARAKTER

Diese Strecke der Herzroute ist topographisch überaus anspruchsvoll. Auch hier wird die Nutzung eines Elektrovelos empfohlen, um die Schönheiten des Emmentals auf beinahe autofreien Strassen in vollen Zügen geniessen zu können.

Die Herzschaufe Napf bei SchweizMobil

- [Details zur Route](#)
- [Detailkarte bei SchweizMobil](#)



PREISE & TERMINE

ANREISEORT: WILLISAU

Saison 1

10.04.2021 - 07.05.2021 | 18.09.2021 - 17.10.2021 |
täglich

Saison 2

08.05.2021 - 17.09.2021 |
täglich

Herzschaufe Napf, 4 Tage, CH-ZSRWW-04X

Basispreis	469.-	495.-
Zuschlag Einzelzimmer	125.-	125.-

Kategorie: Mittelklassehotels & Gasthöfe

ZUSATZNÄCHTE

ANREISEORT: WILLISAU

Saison 1

10.04.2021 - 07.05.2021 | 18.09.2021 - 17.10.2021 |
täglich

Saison 2

08.05.2021 - 17.09.2021 |
täglich

Willisau

Zusatznacht im Doppelzimmer (ÜF)	79.-	79.-
Zusatznacht im Einzelzimmer (ÜF)	114.-	114.-

Willisau

Zusatznacht im Doppelzimmer (ÜF)	79.-	79.-
Zusatznacht im Einzelzimmer (ÜF)	114.-	114.-

Unsere Leihräder

Preis

Elektrovelo	189.-
Countrybike 27-Gang Unisex	95.-

Unsere Leistungen

Preis

Reiseunterlagen nur digital (Abschlag pro Zimmer)	-30.-
---	-------

Preise pro Person in CHF

LEISTUNGEN & INFOS

Leistungen

Enthalten:

- 3 Übernachtungen inkl. Frühstück
- Tägliche Gepäcktransfers
- Kosten für Gepäckübernahme am Bahnhof
- Bestens ausgearbeitete Routenführung
- Ausführliche Reiseunterlagen (1 x pro Zimmer)
- GPS-Daten verfügbar
- Service-Hotline

Hinweis:

- Kurtaxe, soweit fällig, nicht im Reisepreis enthalten.

Infos

Anreise / Parken / Abreise:

- Bahnreise nach Willisau.
- Park & Ride in Willisau beim Bahnhof. CHF 6.- pro Tag.

Reiseunterlagen

Reiseunterlagen "analog"

Standardmässig ist bei Ihrer Reise ein Reiseunterlagenpaket enthalten, welches wir Ihnen vorab zukommen lassen. Folgende Unterlagen helfen Ihnen, sich vor Ort zu orientieren:

- Reiseprogramm mit allen organisatorischen Details.
- Reiseführer vom Veloland Schweiz
- Übersichtskarten der Rad- oder Wanderstrecke
- Detailkarten der Etappenorte
- Detailprogramm zu den einzelnen Etappen

Reiseunterlagen "digital"

Wenn Sie bei der Buchung die Option "digitale Reiseunterlagen" wählen, stellen wir Ihnen alle Dokumente für Ihre Reise digital zur Verfügung.

Vorab erhalten Sie ein kleines Unterlagenpaket mit folgenden Inhalten:

- Beschreibung zur Handhabung der nötigen Apps
- Gepäckanhänger
- allfällige Voucher

Unterwegs orientieren Sie sich problemlos mit der App von SchweizMobil und anderen frei zugänglichen Hilfsmitteln. Hintergrundinformationen und alle weiteren Unterlagen werden elektronisch zugestellt und können vorab auf Ihr Handy geladen werden.

Da bei dieser Option Ressourcen und Kosten gespart werden, erhalten Sie einen **Abschlag von CHF 30.- pro Zimmer.**

KONTAKT & BUCHUNG

Sie haben noch Fragen zur Reise? Wir helfen Ihnen gerne und freuen uns auf Ihre Anfrage.



+41 443161000



euotrek@euotrek.ch

Jetzt buchen

