

Eurotrek



VACANCES À VTT ALPINE BIKE GRISONS

VTT: Alpine Bike

Entre cyclistes dans la région des Grisons

La nature immaculée du Parc National Suisse le point de départ d'un des plus beaux tours cyclistes des Alpes. Vous vous laissez glisser vers le Val Müstair, faites une courte pause dans le paradis du shopping qu'est Livigno et continuez vers St. Moritz, la station de sport d'hiver mondialement connue.

La montée est raide sur les anciens sentiers de muletiers, au passage du Col da Sett. Puis vous arrivez dans la région d'Albula avec Savognin et Tiefencastel. Après la forte montée au Turrahus, la vallée vaste et sauvage de Safien invite à s'attarder. Mais derrière le prochain col, les terrasses ensoleillées de la Surselva vous attendent. Enfin, vous rejoignez Andermatt par de longs trails.



9 jours / 8 nuits



Voyage individuel

Vers la version en ligne






ITINÉRAIRE

JOUR
1

Arrivée à Scuol | Scuol – Tschierv




Veillez déplacer vos bagages à Scuol-Tarasp. Belle montée par l'authentique Val S-charl, à l'est du Parc National. Par le joli hameau de S-charl et la forêt d'aroles la plus élevée d'Europe. Singletrail entre les pins de montagne avant le col Pass da Costainas puis par les forêts de mélèzes et la terrasse ensoleillée de Lü dans le Val Müstair.

 env. 30 km (Single-Trails : 4 km)  1'200 m  820 m

JOUR
2

Tschierv – Livigno




Montée par une forêt de mélèzes dans le mystique Val Mora : haute vallée proche du ciel, l'une des plus belles de Suisse. La nature sauvage canadienne semble à portée de main. Descente sur un trail caillouteux vers l'Italie, joli chemin le long de lacs.

 env. 40 km (Single-Trails : 7 km)  1'150 m  1'050 m

JOUR
3

Livigno – St. Moritz




L'itinéraire de retour en Suisse vous réserve trois cols, dont seulement un représente une réelle montée. À partir du Col de la Bernina la descente se fait toute seule : alpages, forêts de mélèzes, magnifiques coulisses des glaciers avec Piz Palù et Piz Bernina en passant près de St. Moritz.

 env. 45 km (Single-Trails : 13 km)  1'210 m  1'150 m

JOUR
4




St. Moritz – Bivio

Chemins pittoresques le long des lacs de l'Oberengadin, Single-Trail avec vue sur Isola. Un ancien sentier muletier mène du Val Bregaglia au col Septimerpass et exige même des meilleurs de se donner à fond. Portée du vélo parfois inéluctable.

 env. 40 km (Single-Trails : 6 km)  1'515 m  1'675 m




JOUR
5**Bivio – Tiefencastel**

Chemin forestier rapide en quittant la vallée, montée ardue à Sur, tronçon calme le long de la route « Septimeroute » sur une terrasse au-dessus de la vallée et descente sur un excellent Single-Trail à la vue de rêve.

 env. 35 km (Single-Trails : 2 km)  735 m  1'655 m




JOUR
6**Tiefencastel – Turrahus**

Court Singletrail en montant par les gorges d'Albulatobel jusqu'à l'église de Mistail. Tunnel et trail ardu sur racines jusqu'à Muldain. Sentier au-dessus des gorges, longue montée jusqu'au col Glaspas, puis downhill pour vététistes expérimentés avant de rejoindre Safien-Platz par l'ancien sentier muletier.

 env. 38 km (Single-Trails : 3 km)  1'850 m  1'400 m




JOUR
7**Turrahus – Lumbrein**

Rouler sur les traces des Walser : début tranquille par la vallée mystique du Safien, montée raide par le chemin « Polenweg » jusqu'au col du Tomül, connu chez les vététistes. Belle descente jusqu'à Vals. Enfin, traversée paisible du Val Lumnezia.

 env. 50 km (Single-Trails : 3 km)  1'950 m  1'850 m




JOUR
8**Lumbrein – Disentis**

Longue montée du Val Lumnezia à l'Alp Sezner. Descente dans la Surselva par les prés, sur des trails doux, avec la sensation de voler. À partir de Trun, ça roule tout seul dans la fraîcheur des forêts alluviales le long du Rhin antérieur, avec ses bancs de galets et ses îlots.

 env. 43 km (Single-Trails : 3 km)  1'300 m  1'700 m

JOUR
9**Disentis – Andermatt | Départ**

Montée éprouvante au Uaul Cavorgia, mais récompensée par la flore et le panorama. Dans un paysage de plus en plus accidenté, l'itinéraire traverse le Val Maighels vers le col de l'Oberalp, en terrain alpin. Belle descente par un Singletrail exigeant une grande technicité. Départ individuel depuis Andermatt.

 env. 45 km (Single-Trails : 10 km)  2'100 m  1'700 m

CARACTÉRISTIQUES

Signalétique permanente. La route cyclable des Alpes est la route royale du réseau cyclable suisse. L'itinéraire sur les sentiers des Grisons requiert une très bonne condition physique et une bonne technique. Il y a sur chaque étape de courts passages où il faudra pousser les vélos.

La Alpine Bike de SuisseMobile

- [Détails de l'itinéraire](#)
- [Carte détaillée de SuisseMobile](#)



PRIX & DATES

VILLE D'ARRIVÉE: SCUOL

saison 1

12.06.2021 - 03.07.2021 | 18.09.2021 - 10.10.2021 |
tous les jours

saison 2

04.07.2021 - 17.09.2021 |
tous les jours

| Alpine Bike Grison, CH-GRASA-09A | | |
|----------------------------------|---------|---------|
| prix de base | 1'099.- | 1'159.- |
| Supplément chambre simple | 349.- | 349.- |

Catégorie : Hôtels 4**** et de classe moyenne & hostellerie (dans le Turrahus, douche / WC à l'étage)

NUITS SUPPLÉMENTAIRES

VILLE D'ARRIVÉE: SCUOL

saison 1

12 juin 2021 - 3 juil. 2021 | 18 sept. 2021 - 10 oct. 2021 |
tous les jours

saison 2

4 juil. 2021 - 17 sept. 2021 |
tous les jours

| Scuol | | |
|---|-------|-------|
| Nuit supplémentaire chambre double (PD) | 75.- | 75.- |
| Nuit supplémentaire chambre simple (PD) | 115.- | 115.- |
| Andermatt | | |
| Nuit supplémentaire chambre double (PD) | 95.- | 95.- |
| Nuit supplémentaire chambre simple (PD) | 135.- | 135.- |

nos vélos de location

prix

Vélo de montagne

289.-

nos prestations

prix

Documents de voyage que numériques (réduction par chambre)

-30.-

Prix indiqués par personne en CHF

SERVICES & INFORMATIONS

Services

Compris:

- 8 nuits avec petit déjeuner
- Transferts des bagages quotidiens
- Frais de récupération des bagages à la gare
- Itinéraire parfaitement élaboré
- Documents de voyage détaillés (1 x par chambre)
- Tracés GPS disponibles
- Assistance Hotline

A noter:

- Taxe de séjour à régler sur place.

Informations

Arrivée / Parking / Départ:

- Scuol dispose de 3 parkings gratuits. Pas de parking à long durée à la gare.
- Retour en train à Scuol via Disentis. Durée : env. 5 heures.

Documents de voyage

Documents de voyage, version «analogue»

Selon nos standards vous allez recevoir avant votre voyage avec Eurotrek un dossier qui contient les informations et les documents nécessaires de votre voyage.

Les documents suivants vont vous faciliter l'orientation sur place:

- Programme de voyage avec les détails organisatoires concernant votre itinéraire
- Le topoguide officielle de «la Suisse à vélo»
- Les cartes topo de vos routes cyclables et/ou pédestres
- Les plan détaillées de vos lieux d'étapes
- Le programme détaillé concernant les étapes particulières de votre itinéraire.

Documents de voyage, version «digitale»

Si vous choisissez pour votre réservation l'option «digitale», nous allons vous mettre à disposition tous les documents et informations concernant votre voyage dans une version digitale. Suite à votre réservation vous allez recevoir un petit paquet de contenance:



- Manuel pour l'emploi des app concernées
- Etiquettes de bagages
- Bons eventuels

En route veuillez vous orienter à l'aide de l'app «Suisse Mobile» et d'autres aides accessibles. Les informations de base et tous les autres documents vous seront mis à disposition en forme électronique et pourront être chargés sur votre mobile avant le début du voyage.

En considérant que par cette option des frais et des ressources seront économiser on va vous offrir une **réduction de CHF 30.- par chambre.**

CONTACT ET RÉSERVATION

Vous avez encore des questions sur le voyage? Nous sommes heureux de vous aider et nous nous réjouissons de votre demande.

 +41 443161000
 eurotrek@eurotrek.ch

**réserver
maintenant**

