

Eurotrek



★★★★★ (1)


VACANCES À VÉLO ROUTE PANORAMA ALPIN

Vélo: Route panorama alpin

Col de montagne époustouflant

La Route Panorama Alpin franchit, via des cols et des gorges, les Préalpes du Nord et dévoile habitats, coutumes et cultures de haute tradition.

Cet itinéraire, d'un niveau de difficulté assez élevé, est adapté aux vélos de course et offre à titre de récompense des points de vue grandioses.



4 jours / 3 nuits



Voyage individuel

Vers la version en ligne






ITINÉRAIRE

JOUR
1

Arrivée à Rorschach / Romanshorn | Rorschach / Romanshorn – Appenzell




Montées et descentes se succèdent en Appenzell. Une maison sur deux est un bistrot, dit-on. C'est une contrée paysanne caractéristique et paisible, un paysage bien structuré au pied du Säntis, empreint du dialecte ancestral et de plaisanteries malicieuses.

 env. 60 km  1'165 m  780 m

JOUR
2

Appenzell – Weesen



Le Toggenburg boisé, paysage de collines abruptes, coupé de gorges, où l'eau décidait jadis de la mort et du travail. La plaine de la Linth, « Zigerland » aux parois calcaires géantes, et Glarus, jadis région d'industrie textile de renommée mondiale.

 env. 65 km  1'010 m  1'370 m

JOUR
3

Weesen – Linthal




Passage plat dans la plaine alluviale de la Linth avant le Pays de Glarus. Glarus, le plus petit chef-lieu de canton de Suisse, est blotti entre des massifs montagneux au pied du Glärnisch. Le canton du même nom a derrière lui une longue histoire industrielle.

 env. 35 km  320 m  100 m

JOUR
4

Linthal – Altdorf | Départ

Sur la montée vers le Klausenpass, l'Urnerboden, la plus grande alpe suisse, et au-delà du col de 1948 mètres d'altitude, la Schächental, un paysage de montagnes à l'agriculture traditionnelle en terrasses. Après arrivée à Altdorf; départ individuel.

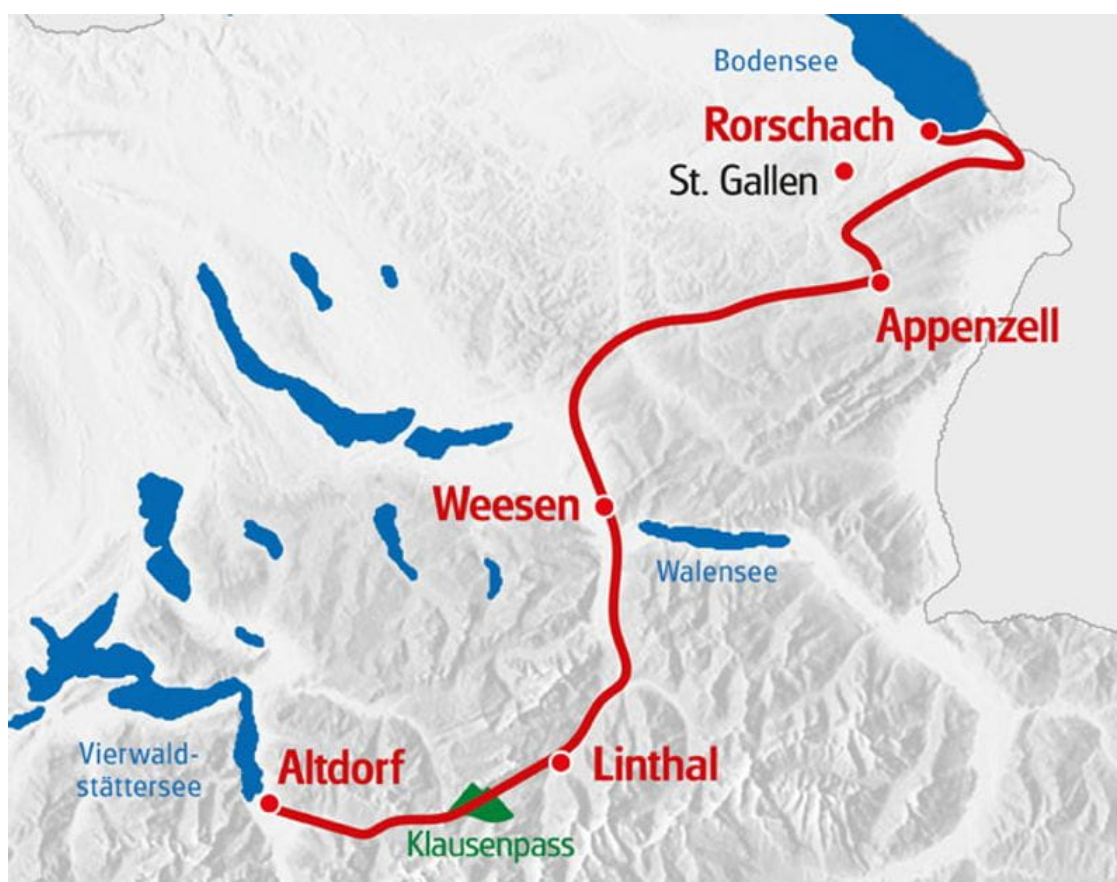
 env. 50 km  1'380 m  1'570 m

CARACTÉRISTIQUES

La « route royale » de La Suisse à vélo ! L'itinéraire du lac de Constance au Lac Léman franchit plusieurs cols et est parfaitement adapté aux vélos de course. Les diverses variantes sont plus tranquilles – un vélo électrique ou une bonne condition physique sont cependant conseillés.

La Route panorama alpin de SuisseMobile

- [Détails de l'itinéraire](#)
- [Carte détaillée de SuisseMobile](#)



PRIX & DATES

VILLE D'ARRIVÉE: RORSCHACH

saïson 1

12.06.2021 - 03.07.2021 | 18.09.2021 - 17.10.2021 |
tous les jours

saïson 2

04.07.2021 - 17.09.2021 |
tous les jours

Route Panorama Alpin Bodensee, Appenzell & Glarus, CH-OSRRA-04X

prix de base	459.-	475.-
Supplément chambre simple	125.-	125.-

Catégories: hôtels de classe moyenne

NUITS SUPPLÉMENTAIRES

VILLE D'ARRIVÉE: RORSCHACH

saïson 1

12 juin 2021 - 3 juil. 2021 | 18 sept. 2021 - 17 oct. 2021 |
tous les jours

saïson 2

4 juil. 2021 - 17 sept. 2021 |
tous les jours

Rorschach

Nuit supplémentaire chambre double (PD)	115.-	115.-
Nuit supplémentaire chambre simple (PD)	155.-	155.-

Altdorf

Nuit supplémentaire chambre double (PD)	85.-	85.-
Nuit supplémentaire chambre simple (PD)	125.-	125.-

nos vélos de location

prix

Vélo électrique

189.-

Countrybike 27-Gang Unisex

95.-

nos prestations

prix

Documents de voyage que numériques (réduction par chambre)

-30.-

Prix indiqués par personne en CHF

SERVICES & INFORMATIONS

Services

Compris:

- 3 nuitées avec petit-déjeuner
- Acheminement quotidien des bagages
- Frais de prise en charge des bagages à la gare
- Trajet en bateau Gersau – Beckenried, vélo incl.
- Itinéraire parfaitement élaboré
- Documents de voyage détaillés (1 x par chambre)
- Données GPS disponibles
- Assistance téléphonique

A noter:

- Taxe de séjour à régler sur place

Informations

Arrivée / Parking / Départ:

- Parking à la gare de Rorschach. CHF 5.- par jour, à régler sur place.
- Retour en train via Zoug et Zurich à Rorschach. Durée: env. 2.53 h.

Documents de voyage

Documents de voyage, version «analogue»

Selon nos standards vous allez recevoir avant votre voyage avec Eurotrek un dossier qui contient les informations et les documents nécessaires de votre voyage.

Les documents suivants vont vous faciliter l'orientation sur place:

- Programme de voyage avec les détails organisationnels concernant votre itinéraire
- Le topoguide officielle de «la Suisse à vélo»
- Les cartes topo de vos routes cyclables et/ou pédestres

Documents de voyage, version «digitale»

Si vous choisissez pour votre réservation l'option «digitale», nous allons vous mettre à disposition tous les documents et informations concernant votre voyage dans une version digitale. Suite à votre réservation vous allez recevoir un petit paquet de contenance:

- Manuel pour l'emploi des app concernées
- Etiquettes de bagages
- Bons éventuels



- Les plan détaillées de vos lieux d'étapes
- Le programme détaillé concernant les étapes particulières de votre itinéraire.

En route veuillez vous orienter à l'aide de l' app «Suisse Mobile» et d'autres aides accessibles. Les informations de base et tous les autres documents vous seront mis à disposition en forme électronique et pourront être chargés sur votre mobile avant le début du voyage.

En considérant que par cette option des frais et des ressources seront économiser on va vous offrir une **réduction de CHF 30.- par chambre.**

CONTACT ET RÉSERVATION

Vous avez encore des questions sur le voyage? Nous sommes heureux de vous aider et nous nous réjouissons de votre demande.

 +41 443161000
 eurotrek@eurotrek.ch

**réserver
maintenant**

