



# VACANCES RANDONNÉE GREAT GLEN WAY

Randonnée : Great Glen Way

## L'Écosse des cartes postales

En tant que principale route commerciale des Highlands écossais, le Great Glen Way a de nombreuses histoires à raconter. Si le Loch Ness tient plutôt de la légende, cette région a véritablement été le théâtre d'innombrables querelles entre clans. Aujourd'hui, la tranquillité qui règne dans la vaste vallée est rarement troublée.

Le Great Glen Way suit le canal calédonien et vous emmène le long des rives des lacs et dans de petites bourgades aux pubs accueillants. Au cœur des collines verdoyantes des Highlands écossais, les eaux calmes des lacs offrent un merveilleux contraste. Le Great Glen Way dévoile l'Écosse des cartes postales.



9 jours / 8 nuits



Voyage individuel

Vers la version en ligne



# ITINÉRAIRE

JOUR  
1

## Arrivée à Fort William





La petite ville de Fort William est située dans un cadre pittoresque, au bord des eaux d'un bleu profond du Loch Linnhe. Le sommet du Ben Nevis se dresse majestueusement au-dessus des toits de la ville. La diversité des paysages et la proximité des Highlands fait de Fort William un point de départ populaire pour les excursions.

JOUR  
2

## Fort William – Gairlochy/Spean Bridge

Les premiers kilomètres de votre randonnée vous offrent des paysages superbes sur le Ben Nevis et les sommets des Highlands. Vous longez les rives du lac par les quartiers périphériques de Fort William et traversez de petits parcs.

Plus loin, vous atteignez le canal calédonien que vous suivez jusqu'à Inverness. L'itinéraire chemine à plat jusqu'aux écluses de Gairlochy. Votre hébergement à Spean Bridge se trouve à seulement quelques pas.

 env. 5 à 5.5 h     env. 20 à 25 km     180 m     120 m

JOUR  
3

## Gairlochy/Spean Bridge – Laggan

Vous découvrez aujourd'hui le Loch Lochy. Gardez les yeux grand ouverts car ce loch possède aussi son monstre. "Lizzie" est moins connu que Nessie mais la nature sauvage des berges du Loch Lochy laisse la part belle à l'imagination et au mystère. Vous longez l'intégralité du loch et bientôt, les premières maisons du village de Laggan apparaissent.





 env. 6 à 6.5 h     env. 25 km     220 m     240 m

JOUR  
4

## Laggan – Fort Augustus

L'Écosse, aussi belle que dans les livres. Une variante du Great Glen Way vous conduit aujourd'hui un peu plus en altitude et vous offre des vues sur le Loch Oich tout proche.

Vous traversez des forêts tranquilles où d'innombrables chardons colorés bordent le chemin. À Aberchalder, vous retrouvez le canal calédonien qui vous emmène à travers une magnifique plaine inondable jusqu'au Fort Augustus.

 env. 5.5 h    env. 20 km    230 m    250 m

---

JOUR  
5

## Fort Augustus – Invermoriston

Vous atteignez aujourd'hui le légendaire Loch Ness. Cette étape, un peu plus courte que les précédentes, permet de marcher à un rythme tranquille. Dans le village d'Invermoriston, une petite chute d'eau et quelques cafés et restaurants vous attendent.

 env. 3.5 h    env. 10 km    200 m    150 m

---

JOUR  
6

## Invermoriston – Drumnadrochit

L'étape du jour offre deux variantes. Le circuit "en altitude" vous conduit via des marches raides jusqu'à des points de vue magnifiques. La variante "basse", le long du Loch Ness, présente moins de dénivelés, mais grimpe tout de même après quelques kilomètres. Une fois les deux itinéraires rejoints, vous parcourez des tourbières et forêts préservées jusqu'à Drumnadrochit.

 env. 6.5 à 7 h    env. 20 à 25 km    565 à 615 m    565 à 625 m

---

JOUR  
7

## Drumnadrochit – Loch Laide

Cette longue étape est divisée en deux parties plus courtes. Le matin, un transfert vous dépose au Loch Laide. De là, vous retournez à Drumnadrochit en passant par la tranquillité des forêts et des landes. Dans le village, vous avez la possibilité de visiter le centre dédié à Nessie ou encore de partir admirer une cascade ou les ruines du château.

 env. 3.5 h    env. 10 km    375 m    120 m



---

JOUR  
8

## Loch Laide – Inverness

Dans la matinée, transfert de retour au Loch Laide. La dernière étape chemine d'abord au cœur d'une forêt idyllique et vous profitez de temps à autre de points de vue sur la ville d'Inverness.

Après une douce descente le long de la rivière Ness, le canal vous conduit dans la ville. Votre destination, le château d'Inverness, domine majestueusement la ville et marque le point final du Great Glen Way.

 env. 4.5 h     env. 20 km     60 m     335 m

---

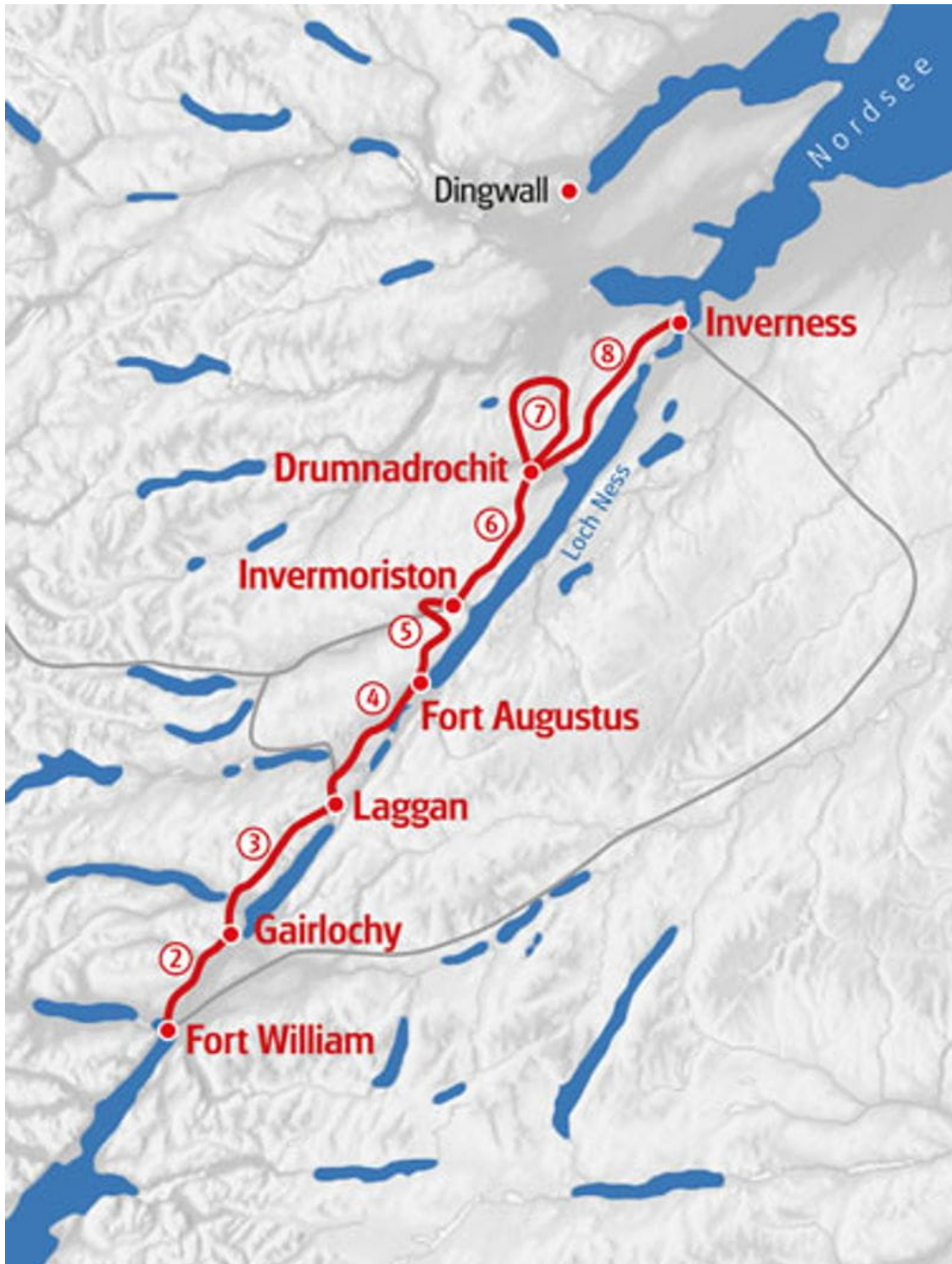
JOUR  
9

## Départ ou prolongement

---

# CARACTÉRISTIQUES

Le terrain ne présente pas de grands défis. Le Great Glen Way nécessite tout de même une bonne condition physique en raison des quelques montées raides mais surtout de la longueur des étapes. Comme pour la plupart des randonnées longue distance, le Great Glen Way suit occasionnellement des tronçons goudronnés. L'ensemble du parcours est parfaitement balisé et facile à suivre.





# PRIX & DATES

## VILLE D'ARRIVÉE: FORT WILLIAM

### saison 1

10.04.2021 - 07.05.2021 | 18.09.2021 - 17.10.2021 |  
täglich

### saison 2

08.05.2021 - 17.09.2021 |  
täglich

### Great Glen Way, 9 jours, UK-SOWFI-09X

prix de base	935.-	1'025.-
Supplément chambre simple	229.-	229.-

Catégorie: Hôtels 3\*\*\* & Bed & Breakfasts

# NUITS SUPPLÉMENTAIRES

## VILLE D'ARRIVÉE: FORT WILLIAM

### saison 1

10 avr. 2021 - 7 mai 2021 | 18 sept. 2021 - 17 oct. 2021 |  
täglich

### saison 2

8 mai 2021 - 17 sept. 2021 |  
täglich

### Fort William

Nuit supplémentaire chambre double (PD)	79.-	79.-
Nuit supplémentaire chambre simple (PD)	154.-	154.-

### Inverness

Nuit supplémentaire chambre double (PD)	105.-	105.-
Nuit supplémentaire chambre simple (PD)	200.-	200.-

Prix indiqués par personne en CHF

# SERVICES & INFORMATIONS

## Services

### Compris:

- 8 nuits, petit-déjeuner inclus
- Transfert quotidien des bagages
- Transferts selon le programmé itinéraire parfaitement étudié
- Documentation sur le voyage détaillée (1x par chambre)
- Données GPS disponibles
- Service client téléphonique

### Non compris:

- Taxe de séjour à régler sur place.

## Informations



### Arrivée / Parking / Départ:

- Arrivée en avion à Edimbourg ou Glasgow puis train ou bus jusqu'à Fort William en env. 4.5 heures (Edimbourg) ou 3.5 heures (Glasgow). Vous pouvez également atterrir à Inverness (tous les jours avec KLM via Amsterdam) puis rejoindre Fort William en bus en env. 2 heures. Horaires et réservations des bus et trains (conseillé) aux liens suivants: [www.citylink.co.uk](http://www.citylink.co.uk)/[www.nationalrail.com](http://www.nationalrail.com)
- Depuis Inverness, retour en train ou bus jusqu'à Glasgow ou Édimbourg en env. 3.5 heures; ou en env. 25 minutes de bus jusqu'à l'aéroport d'Inverness.



# CONTACT ET RÉSERVATION

Vous avez encore des questions sur le voyage? Nous sommes heureux de vous aider et nous nous réjouissons de votre demande.

 +41 443161000  
 [eurotrek@eurotrek.ch](mailto:eurotrek@eurotrek.ch)

**réserver  
maintenant**

