

Eurotrek



VACANCES À VÉLO ROUTE NORD-SUD

Vélo: Route Nord-Sud

Traversée des Alpes – itinéraire classique

La route nord-sud relie deux des plus belles villes de la Suisse. En partant de l'agglomération trinationale de Bâle, ce tour commence par la chaîne du Jura jusqu'à Lucerne, continue à travers le centre de la Suisse et monte au-dessus du col du St-Gothard.

Vous passez ensuite près du Patrimoine mondial de l'UNESCO, des châteaux de Bellinzona et, tout en profitant de la vue sur le lac Majeur, vous grimpez au Monte Ceneri. Séduisant, le lac de Lugano scintille au soleil devant vous, le chemin est bordé de palmiers et une ambiance à l'italienne s'installe : vous avez atteint la région la plus au sud de la Suisse et continuez tranquillement vers la frontière italienne.



7 jours / 6 nuits



Voyage individuel

Vers la version en ligne



ITINÉRAIRE

JOUR
1

Arrivée à Bâle | Bâle – Aarau

Prise en charge de vos bagages à Bâle. Bâle, Liestal et la vallée de l'Ergolz forment une agglomération animée qui contraste avec le calme des doux paysages du Jura bâlois. L'itinéraire se poursuit à travers les collines du parc du Jura argovien avant de descendre rapidement vers le sud et le Mittelland jusqu'à Aarau.

 env. 55 km  860 m  725 m

JOUR
2

Aarau – Lucerne




Depuis Aarau, le chemin s'enfonce dans la très belle vallée de la Suhre. Vous apercevez les Alpes au sud tandis qu'au nord se dessine la chaîne du Jura. Le chemin parcourt des terres agricoles, de riches vergers, et longe les rives du lac de Sempach avant d'atteindre Lucerne.

 env. 55 km  630 m  580 m

JOUR
3

Lucerne – Amsteg

Le lac des Quatre-Cantons est l'un des plus grands et des plus beaux lacs de Suisse. Ses nombreux bras irriguent la région du Plateau jusqu'aux Alpes. Pour éviter l'Axenstrasse, prenez le bateau de Beckenried à Flüelen. Le chemin à travers la plaine du Reusse jusqu'à Amsteg est plat et facile à gérer.

 env. 45 km + trajet en bateau  470 m  340 m

JOUR
4

Amsteg – Col du St-Gothard




Vous poursuivez à travers l'Uri où la Reuss sauvage déferle dans les gorges de Schöllenen, domptée uniquement par les falaises abruptes et le « pont du Diable ». Trajet en bus de Göschenen à Andermatt puis montée au col du St-Gothard, axe de transit alpin d'importance européenne. À cheval, en train, en voiture ou à vélo, tous voulaient et veulent toujours gagner le sud par le Gothard.

 env. 30 km  1'315 m  100 m

JOUR
5

Col du St-Gothard – Bellinzone

La Leventina fut de tout temps un lieu de passage. Plus on progresse vers le sud, plus le climat est doux. On suit le cours du Ticino parmi châtaigniers et vignes. Bellinzona est surnommée « Turrìta » en raison de ses trois châteaux.

 env. 75 km  300 m  2'155 m

JOUR
6

Bellinzone – Lugano

Vous roulez vers Cadenazzo où vous prenez le train en direction de Rivera-Bironico. Du haut du Monte Ceneri, la vue s'étend sur les potagers du tessin et sur le lac Majeur. Depuis Agno, prenez le train jusqu'au centre de Lugano.

 env. 45 km  350 m  550 m

JOUR
7

Lugano – Chiasso | Départ

Retour en train à Agno. Au programme, le paysage de carte postale du lac de Lugano, une destination rêvée pour de nombreux vacanciers et Morcote, prisée des photographes. Enfin le Mendrisiotto, la plus vaste région viticole du Tessin avec ses attractions oeno-gastronomiques, est située à l'extrémité méridionale de la Suisse.

 env. 40 km  405 m  440 m

CARACTÉRISTIQUES

Départ vallonné au cœur du Jura puis passage tranquille à travers le Plateau suisse et la Suisse centrale. A partir d'Amsteg, l'itinéraire monte sans cesse jusqu'au col avant de descendre sans interruption. Il faut s'attendre à un trafic plus important près des centres urbains. La route de la Tremola, à partir du Gothard, est pavée.

La route Nord-Sud de SuisseMobile

- [Détails de l'itinéraire](#)
- [Carte détaillée de SuisseMobile](#)



PRIX & DATES

VILLE D'ARRIVÉE: BASEL

saïson 1

12.06.2021 - 03.07.2021 | 18.09.2021 - 11.10.2021 |
tous le jours

saïson 2

04.07.2021 - 17.09.2021 |
tous le jours

Route Nord-Sud, 7 jours, CH-TSRBC-07X		
prix de base	1'069.-	1'125.-
Supplément chambre simple	339.-	339.-

Catégorie: Hôtel 3***, hôtel 4**** au col du St-Gothard

NUITS SUPPLÉMENTAIRES

VILLE D'ARRIVÉE: BASEL

saïson 1

12 juin 2021 - 3 juil. 2021 | 18 sept. 2021 - 11 oct. 2021 |
tous le jours

saïson 2

4 juil. 2021 - 17 sept. 2021 |
tous le jours

Basel		
Nuit supplémentaire chambre double (PD)	85.-	85.-
Nuit supplémentaire chambre simple (PD)	125.-	125.-
Chiasso		
Nuit supplémentaire chambre double (PD)	95.-	95.-
Nuit supplémentaire chambre simple (PD)	135.-	135.-

nos vélos de location

prix

Vélo électrique

249.-

Countrybike 27-Gang Unisex

125.-

nos prestations

prix

Documents de voyage que numériques (réduction par chambre)

-30.-

Prix indiqués par personne en CHF

SERVICES & INFORMATIONS

Services

Compris:

- 6 nuitées avec petit-déjeuner
- Acheminement quotidien des bagages
- Frais de récupération des bagages à la gare
- Trajet en bateau Beckenried – Flüelen, vélos incl.
- Ticino Ticket (nombreux rabais et services compris)
- Itinéraire parfaitement élaboré
- Documents de voyage détaillés (1 x par chambre)
- Données GPS disponibles
- Assistance téléphonique

A noter:

- Transport de vélo à Cadenazzo – Rivera-Bironico et à Bioggio-Moinazzo – Lugano (retour) non inclus. Env. CHF 5.-.
- Taxe de séjour à régler sur place.

Informations

Arrivée / Parking / Départ:

- Parking bon marché à l'aéroport de Bâle, à régler sur place.
- Retour en train de Chiasso à Bâle par Arth-Goldau. Durée : env. 3.5 heures.

Documents de voyage

Documents de voyage, version «analogue»:

Selon nos standards vous allez recevoir avant votre voyage avec Eurotrek un dossier qui contient les informations et les documents nécessaires de votre voyage.

Les documents suivants vont vous faciliter l'orientation sur place:

- Programme de voyage avec les détails organisatoires concernant votre itinéraire
- Le topoguide officielle de «la Suisse à vélo»
- Les cartes topo de vos routes cyclables et/ou pédestres
- Les plan détaillées de vos lieux d'étapes

Documents de voyage, version «digitale»:

Si vous choisissez pour votre réservation l'option «digitale», nous allons vous mettre à disposition tous les documents et informations concernant votre voyage dans une version digitale. Suite à votre réservation vous allez recevoir un petit paquet de contenance:

- Manuel pour l'emploi des app concernées
- Etiquettes de bagages
- Bons eventuels

En route veuillez vous orienter à l'aide de l' app «Suisse Mobile» et d'autres aides accessibles. Les informations de base et tous les autres documents vous seront mis



- Le programme détaillé concernant les étapes particulières de votre itinéraire.

à disposition en forme électronique et pourront être chargés sur votre mobile avant le début du voyage.

En considérant que par cette option des frais et des ressources seront économiser on va vous offrir une **réduction de CHF 30.- par chambre.**

CONTACT ET RÉSERVATION

Vous avez encore des questions sur le voyage? Nous sommes heureux de vous aider et nous nous réjouissons de votre demande.

 +41 443161000
 eurotrek@eurotrek.ch

**réserver
maintenant**

