



★★★★★ (3)

VIA ENGIADINA, OBERENGADIN

Wandern: Via Engiadina

Höhenwege am Inn

Über 800 Gletscher speisen den Inn, der am Malojapass seinen Anfang nimmt. Auf malerischen Höhenwegen folgt die Via Engiadina dem Lauf dieses Flusses. Sie passieren Silvaplana und St. Moritz und bestaunen die strahlenden Gletscher der nahen Bernina-Gruppe. Die touristischen Zentren lassen Sie bald hinter sich und Sie wandern durch verträumte Bergdörfer.



Mehr über die Via Engiadina erfahren.

6 Tage / 5 Nächte

Individuelle Einzeltour

Zur Online-Version

TOURENVERLAUF

TAG 1

Anreise nach Maloja

TAG 2

Maloja – Silvaplana

Von Silvaplana aus geht es bergauf nach Grevalsalvas. Die idyllische Sonnenterrasse war Drehort für den Heidi-Film in den 80er Jahren und man kann sich gut vorstellen, dass der Geissen-Peter hinter der nächsten Ecke wartet. Anschliessend Abstieg nach Sils und weiter nach Silvaplana.

ca. 4 h | ca. 13 km | 635 m | 635 m

TAG 3

Silvaplana – Celerina

Ein sonniger Höhenweg führt Sie zur Alp Suvretta. Unten im Tal rückt bereits Sankt Moritz ins Bild. Die zahlreichen Seilbahnen in diesem Gebiet sind Zeugen der langen Geschichte des Wintersportorts. Sie erreichen den See Lej Alv und schweben danach von der Seilbahnstation Marguns hiunter ins Tal in den Etappenort Celerina.

ca. 5 h | ca. 15 km | 990 m | 535 m

TAG 4

Celerina – Bever

Mit der Seilbahn zurück nach Marguns. Ein steter Abstieg führt Sie heute nach Bever. Sie wandern oberhalb von Samedan vorbei und können auf dem Flugfeld Starts und Landungen der Privatjets beobachten, die das ganze Jahr durch internationalen Jet-Set nach St. Moritz bringen.

ca. 3 h | ca. 10 km | 270 m | 830 m

TAG 5

Bever – Zuoz

Sie steigen wieder in die Höhe und geniessen die Fernsicht auf die Dörfer des Engadins, die einer Perlenkette gleich vor Ihnen liegen. La Punt und Madulain ziehen unter Ihnen vorbei. Der Etappenort Zuoz erwarten Sie stattliche, fast palastartige Patrizierhäuser mit aufwendig bemalten Fassaden.

ca. 3.5 h | ca. 11 km | 570 m | 560 m

TAG 6

Zuoz – Zernez | Abreise oder Verlängerung

Mehrere Auf- und Abstiege stehen heute auf dem Programm und machen die Wanderung zu einer der anstrengendsten Etappen. Kurz nach Brail verengt sich das Tal, bis Sie in Zernez das Tor zum Schweizer Nationalpark erreichen. Nach Ankunft in Zernez Gepäckübernahme und Abreise.

ca. 5.5 h | ca. 20 km | 640 m | 890 m

TOURENCHARAKTER

Eine aussichtsreiche Höhenwanderung für Geniesser. Um die Etappenorte zu erreichen, können An- und Abstiege nicht vermieden werden. Dafür benötigen Sie gute Grundkondition. Trittsicherheit ist für die Bergwanderwege im Engadin gefordert.

Mehr Informationen über die Region finden Sie hier.

Die Via Engiadina bei SchweizMobil

- Details zur Route

Die Via Engiadina in der Region Engadin St. Moritz

- Detailinformationen
- Weitwanderungen im Engadin

PREISE & TERMINE

ANREISEORT: MALOJA

	Saison 1 31.08.2024 - 15.09.2024 |	Saison 2 29.06.2024 - 30.08.2024 |
Via Engiadina Oberengadin, 6 Tage, CH-GRWOE-06X		
Basispreis	1'065.-	1'119.-
Zuschlag Einzelzimmer	249.-	249.-

Kategorie: Mittelklassehotels, 4*-Hotel in Bever und Celerina

ZUSATZNÄCHTE

ANREISEORT: MALOJA

	Saison 1 31.08.2024 - 15.09.2024 |	Saison 2 29.06.2024 - 30.08.2024 |
Maloja		
Doppelzimmer p.P.	125.-	125.-
Zuschlag Einzelzimmer	40.-	40.-
Zernez		
Doppelzimmer p.P.	125.-	125.-
Zuschlag Einzelzimmer	25.-	25.-

Preise pro Person in CHF

LEISTUNGEN & INFOS

Leistungen

Enthalten:

- Übernachtungen wie aufgeführt inkl. Frühstück
- Tägliche Gepäcktransfers
- Kosten für Gepäckübernahme am Bahnhof (bei direkter Abreise)
- Zuschuss zur Anreise mit der Bahn
- Seilbahnfahrten gemäss Programm
- Bestens ausgearbeitete Routenführung
- Reiseunterlagen (1x pro Zimmer)
- Navigations-App und GPS-Daten
- SchweizMobil-Plus Abonnement für ein Jahr
- Service-Hotline

Hinweis:

- Kurtaxe, soweit fällig, nicht im Reisepreis enthalten
- Reservationsgebühr von CHF 20.- pro erwachsene Person (inkl. gesetzlich vorgeschriebener Kundengeldabsicherung)

Infos

Anreise/Abreise:

- Anreise mit dem ÖV nach Maloja.
- Abreise mit dem ÖV ab Zernez. Bei direkter Abreise: Kofferrückgabe am Gepäckschalter bis spätestens 17:00 Uhr.

Anreise mit dem Zug:
Lassen Sie das Auto zu Hause! Bei jeder Velo-, Bike oder Wandertour in der Schweiz erhalten Sie pro Teilnehmer einen Coupon der SBB, mit dem Sie für die Anreise mit der Bahn **CHF 10.- vom Ticketpreis abziehen** können. Die Reduktion kann im Onlineshop der SBB oder in der SBB-App bezogen werden.

Bei vielen Reisen nutzen wir zu Beginn und am Schluss die Gepäckschalter an den Bahnhöfen für die Übergabe der Koffer. Dies können Sie bei der Anreise mit dem Zug gleich bequem kombinieren. **Wenn Sie GA-Besitzer sind, können Sie diese Information bei der Buchung angeben. Wir schreiben Ihnen den Betrag auf der Rechnung gut.** Falls Sie den Coupon bei der Reise selbst nicht brauchen, können Sie ihn im Laufe des Jahres einsetzen. Eine rückwirkende Erstattung ist aus administrativen Gründen leider nicht möglich.

Reiseunterlagen

Reiseunterlagen «digital»

In Zukunft reduzieren wir die Menge an gedruckten Unterlagen. Sie erhalten mit Ihrem Tourendossier eine Instruktion, um sich mit Hilfe der Eurotrek Travel Guide App zu orientieren. Weitere Informationen stellen wir Ihnen online zur Verfügung.

Vorab erhalten Sie ein kleines Unterlagenpaket mit folgenden Inhalten:

- Ihr Reiseprogramm
- Gepäckanhänger
- Beschreibung zur Handhabung der App
- Allfällige Voucher

Unterwegs orientieren Sie sich problemlos mit der Eurotrek Travel Guide App. Darin finden Sie neben Ihrer auf einer digitalen Karte eingezeichneten Route weitere Informationen zu Ihrer gebuchten Reise. Die App ist auch offline verfügbar, die Reise muss einfach im Voraus heruntergeladen werden.

KONTAKT & BUCHUNG

Sie haben noch Fragen zur Reise? Wir helfen Ihnen gerne und freuen uns auf Ihre Anfrage.

+41 443161000
eurotrek@eurotrek.ch

Jetzt buchen