



# VACANCES RANDONNÉE LES MERVEILLES NATURELLES À FRIBOURG

Randonnée: Les merveilles naturelles à Fribourg

## Breccaschlund, Gastlosen et les Dents de Vounetse.

De petits alpages sur des collines verdoyantes se profilent à l'horizon. Au bord du chemin, des vaches noires et blanches paissent tranquillement. L'odeur d'une fondue savoureuse vient doucement chatouiller vos narines. Le chant d'une chorale au centre du village vous donne envie de vous y arrêter. Des paysages marécageux intacts...

Vous l'aurez compris, le canton de Fribourg est le seul à offrir autant de clichés sur un espace aussi petit. Au départ du Lac Noir, votre randonnée vous mènera à travers les vallées de Jaun et de Charmey. En chemin, vous découvrirez quelques merveilles naturelles comme le paysage de la Breccaschlund au Lac Noir ou la forêt préservée des Reposoirs.

6 jours / 5 nuits

Voyage individuel

## Vers la version en ligne

# ITINÉRAIRE

JOUR 1

## Arrivée à Lac Noir (Schwarzsee) | Circuit randonnée Kaiseregg

Arrivée au Lac Noir où vous déposerez vos bagages. En télésiège, vous monterez à la Riggisalp et continuerez jusqu'au refuge (Berghütte) Salzmatt. Faites une petite pause avant de passer la crête et d'arriver au col du Kaiseregg. À partir de là, un chemin bien balisé vous conduira au sommet. Vous redescendez dans la vallée via Hürlisboden.

env. 4.5 h | env. 11.5 km | 760 m | 1'200 m

JOUR 2

## Circuit randonnée Schwyberg

Ce circuit de randonnée sur la crête du Schwyberg offre des vues magnifiques : sur le plateau suisse, encerclé par la chaîne du Jura puis, de l'autre côté, sur les Préalpes et les Alpes. La randonnée débutera et se terminera au bord du Lac Noir (Schwarzsee), idyllique et authentique, dont les reflets varient du bleu turquoise au noir selon la luminosité.

env. 6 h | env. 18 km | 900 m | 900 m

JOUR 3

## Lac Noir (Schwarzsee) – Jaun

Pour commencer, vous longerez tranquillement le lac, puis vous explorerez la Breccaschlund. Après avoir traversé cette charmante vallée, le chemin vous fera monter au col Euschelspass. Les sommets marquants de la chaîne des Gastlosen se profileront à l'horizon et une fois arrivé(e) à Jaun, vous pourrez déjà entendre le grondement des chutes d'eau au loin. À ne pas manquer à Jaun : le cimetière avec ses croix en bois joliment sculptées

env. 5.5 h | env. 16 km | 910 m | 925 m

JOUR 4

## Jaun – Gastlosen – Charmey

Vous prendrez le télésiège pour monter au refuge des Gastlosen. Le contournement de ces sommets vous permettra de profiter d'une vue imprenable sur le paysage rocheux et sauvage, point fort de cette région. Vous franchirez un petit col et atteindrez le Soldatenhaus à la suite d'une courte descente. Après une petite pause, vous redescendrez dans la vallée. En option : raccourci et trajet en bus jusqu'à Charmey ou randonnée au fond de la vallée le long du ruisseau de la Jogne (Jaunbach).

env. 5 – 6.5 h | env. 14 – 21 km | 660 – 770 m | 1'305 – 1'460 m

JOUR 5

## Circuit randonnée Charmey

La randonnée d'aujourd'hui vous conduira à travers la forêt protégée des Reposoirs. Vous passerez devant des vaches fribourgeoises tachetées de noir et de blanc, découvrirez des fermes typiques, tout en montant continuellement. Un chemin en lacets pentu vous mènera à travers la forêt idyllique jusqu'à l'auberge de montagne Tissiniva. Avant de rejoindre la station supérieure de Vounetse, vous monterez d'abord au point de vue de la Dent de Vounetse, qui vous offrira un panorama fantastique sur les collines et les lacs de la région de Fribourg. Ensuite, vous rejoindrez la station supérieure et redescendrez en téléphérique.

env. 4.5 h | env. 14 km | 1'015 m | 290 m

JOUR 6

## Charmey – Lac Noir (Schwarzsee) | Départ

Vous commencerez cette dernière journée par une montée en téléphérique jusqu'à Vounetse. Cette étape, qui fait partie du Grand Tour des Vanils, vous conduira à nouveau en direction de la Breccaschlund. Vous verrez des alpages pittoresques jalonner le chemin et des vaches paître tranquillement dans les prairies verdoyantes. Ne sous-estimez pas trop les montées et descentes constantes de cette dernière étape. Juste avant d'atteindre Schwarzsee, vous pourrez vous rendre directement au village ou faire un détour par la Breccaschlund. Une fois arrivé(e) au Lac Noir, vous récupérez vos bagages avant de reprendre le chemin du retour.

env. 4 – 5 h | env. 13.5 – 16.5 km | 385 – 900 m | 945 – 1'025 m

JOUR 5

## Départ ou prolongement

Après la longue étape de la veille, prenez le temps d'explorer le chef-lieu du Pays d'Enhaut. Les montgolfières ne sont pas les seules à laisser rêveur. Autre témoin de la créativité locale, l'art traditionnel du découpage est à l'honneur dans le musée du village.

# CARACTÉRISTIQUES

Une magnifique randonnée qui vous conduira dans les Préalpes. La plus grande partie de ce tour se déroule sur des chemins faciles à parcourir. Pour les sommets du Kaiseregg et des Dents de Vounetse ainsi que pour le tour des Gastlosen, il est toutefois conseillé d'avoir le pied sûr.

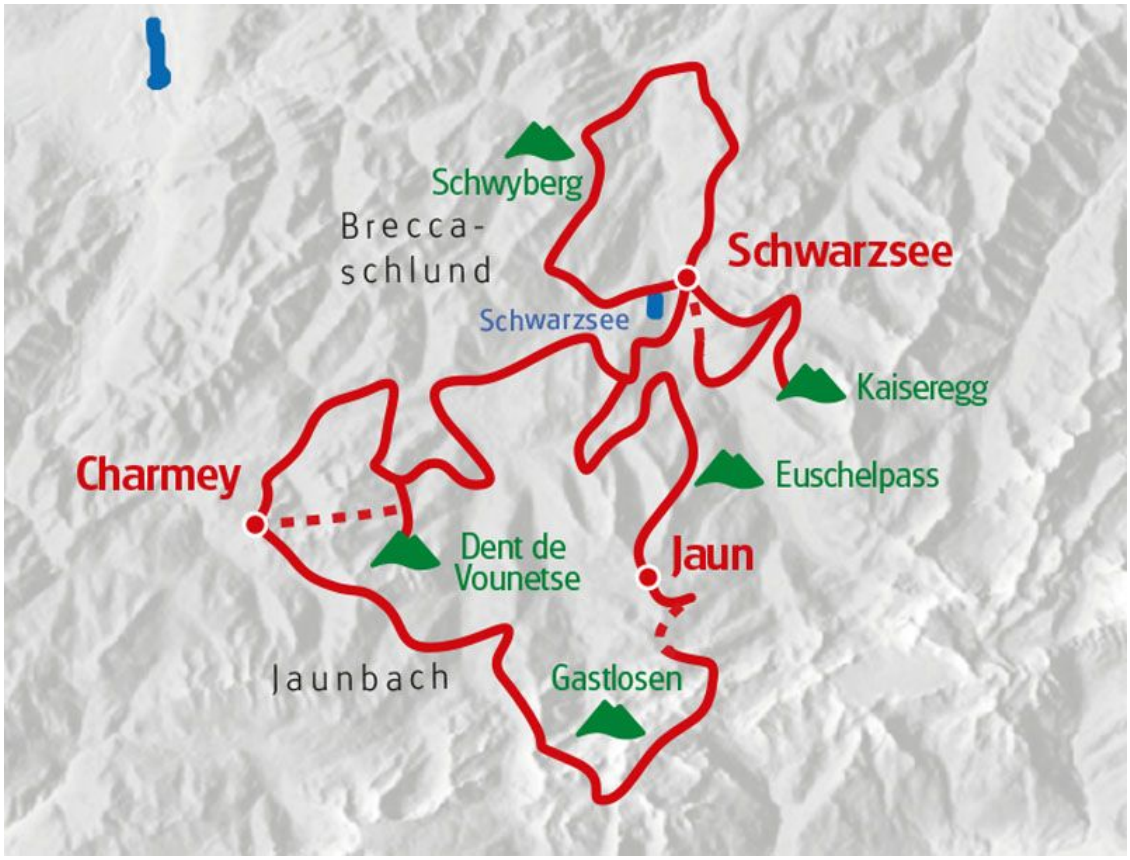

# PRIX & DATES

### VILLE D'ARRIVÉE: LAC NOIR (SCHWARZSEE)

| | **saison 1**<br>14.09.2024 - 29.09.2024 \|<br>Arrivée tous les jours | **saison 2**<br>15.06.2024 - 13.09.2024 \|<br>Arrivée tous les jours |
|---|---|---|
| **Les merveilles naturelles à Fribourg, 6 jours, CH-FRWSS-06X** | | |
| prix de base | 1'099.- | 1'145.- |
| Supplément chambre simple | 475.- | 475.- |

**Catégorie:** hôtels de classe moyenne et hôtel 4* au Lac Noir (Schwarzsee) et à Charmey

# NUITS SUPPLÉMENTAIRES

### VILLE D'ARRIVÉE: LAC NOIR (SCHWARZSEE)

| | **saison 1**<br>14 sept. 2024 - 29 sept. 2024 \|<br>Arrivée tous les jours | **saison 2**<br>15 juin 2024 - 13 sept. 2024 \|<br>Arrivée tous les jours |
|---|---|---|
| **Lac Noir (Schwarzsee)** | | |
| Nuit supplémentaire inc. petit-déjeuner | 125.- | 125.- |
| Supplément chambre simple | 50.- | 50.- |

Prix indiqués par personne en CHF

# SERVICES & INFORMATIONS

## Services

**Compris:**

- Nuitées comme indiqué avec Petit-déjeuner
- Acheminement quotidien des bagages
- Frais de récupération des bagages à la gare (en cas d'arrivée/départ direct)
- Bon pour l'arrivée en train
- Trajets en téléphérique selon programme
- Itinéraire parfaitement élaboré
- Documents de voyage (1 x par chambre)
- Application de navigation et données GPS disponibles
- Abonnement SuisseMobile-Plus pour un an
- Assistance téléphonique

**À noter:**

- Taxe de séjour à régler sur place
- Facultatif trajet en bus de Jaun à Charmey non compris dans le prix (env. 3.- CHF par personne avec le demi-tarif)
- Frais de réservation de CHF 20.– par adulte (garantie des fonds de la clientèle prescrite par la loi incluse)

## Informations

**Arrivée/Départ:**

- Arrivée avec les transports en commun au Lac Noir (Schwarzsee).
- Départ avec les transports en commun à partir du Lac Noir (Schwarzsee). Les bagages seront déposés à l'hôtel partenaire au plus tard à 17h00.

**Arrivée en train**
Laissez la voiture à la maison ! Dans le cadre de toute randonnée à pied ou à vélo en Suisse, chaque participant ou participante recevra un coupon des CFF lui permettant de **déduire CHF 10.– du prix du billet pour arriver en train**. Il est possible de bénéficier de la réduction dans la boutique en ligne, au guichet ou via l'application des CFF.
Pour de nombreux voyages, nous utilisons au début et à la fin les guichets de bagages dans les gares pour la remise des valises. Vous pouvez combiner facilement ces services en arrivant en train. **Si vous possédez un AG, vous pouvez le signaler lors de la réservation**. Nous porterons le montant de la réduction sur votre facture. Si vous n'avez pas besoin du coupon pour le voyage lui-même, vous pourrez l'utiliser dans le courant de l'année. Tout remboursement rétroactif est malheureusement impossible pour des raisons administratives.

## Documents de voyage

**Documents de voyage "numériques"**

Nous réduirons à l'avenir la quantité de documents imprimés. Vous recevrez, avec le dossier de votre excursion, une instruction vous expliquant comment vous orienter à l'aide de l'application Eurotrek Travel Guide. Nous mettrons des informations complémentaires à votre disposition en ligne. Vous recevrez au préalable un petit paquet de documentation contenant les éléments suivants :

- Votre programme de voyage
- Étiquette pour les bagages
- Description de l'utilisation de l'app
- Éventuels bons d'échange

En route, vous vous orientez sans problème avec l'application Eurotrek Travel Guide. Vous y trouverez, outre votre carte numérique, d'autres informations sur votre voyage. L'app est également disponible hors ligne, il suffit de télécharger le voyage à l'avance.

# CONTACT ET RÉSERVATION

Vous avez encore des questions sur le voyage? Nous sommes heureux de vous aider et nous nous réjouissons de votre demande.

+41 443161000
eurotrek@eurotrek.ch

**réserver maintenant**