Punts d'Alp
Alp Ptazbi
Darlux Bergstat.
Cna. digl Kesch CAS ⌂ 15 min





★★★★★ (3)

VACANCES À VTT ALPINE BIKE GRISONS OUEST

VTT: Alpine Bike

Entre cyclistes dans la région des Grisons

La nature immaculée du Parc National Suisse le point de départ d'un des plus beaux tours cyclistes des Alpes. Après la forte montée au Turrahus, la vallée vaste et sauvage de Safien invite à s'attarder. Mais derrière le prochain col, les terrasses ensoleillées de la Surselva vous attendent. Enfin, vous rejoignez Andermatt par de longs trails.

4 jours / 3 nuits

Voyage individuel

Vers la version en ligne

ITINÉRAIRE

JOUR 1

Arrivée à Tiefencastel | Tiefencastel – Turrahus

Veuillez déplacer vos bagages à Tiefencastel. Court Singletrail en montant par les gorges d'Albulatobel jusqu'à l'église de Mistail. Tunnel et trail ardu sur racines jusqu'à Muldain. Sentier au-dessus des gorges, longue montée jusqu'au col Glaspass, puis downhill pour vététistes expérimentés avant de rejoindre Safien-Platz par l'ancien sentier muletier.

env. 38 km (Singletrails: 3 km) 1'850 m 1'400 m

JOUR 2

Turrahus – Lumbrein

Rouler sur les traces des Walser : début tranquille par la vallée mystique du Safien, montée raide par le chemin «Polenweg» jusqu'au col du Tomül, connu chez les vététistes. Belle descente jusqu'à Vals. Enfin, traversée paisible du Val Lumnezia.

env. 50 km (Singletrails: 3 km) 1'950 m 1'850 m

JOUR 3

Lumbrein – Disentis

Longue montée du Val Lumnezia à l'Alp Sezner. Descente dans la Surselva par les prés, sur des trails doux, avec la sensation de voler. À partir de Trun, ça roule tout seul dans la fraîcheur des forêts alluviales le long du Rhin antérieur, avec ses bancs de galets et ses îlots.

env. 43 km (Singletrails: 3 km) 1'300 m 1'700 m

JOUR 4

Disentis – Andermatt | Départ ou prolongement

Montée éprouvante au Uaul Cavorgia, mais récompensée par la flore et le panorama. Dans un paysage de plus en plus accidenté, l'itinéraire traverse le Val Maighels vers le col de l'Oberalp, en terrain alpin. Belle descente par un Singletrail exigeant une grande technicité. Départ individuel depuis Andermatt.

env. 45 km (Singletrails: 10 km) 2'100 m 1'700 m

CARACTÉRISTIQUES

Signalétique permanente. La route cyclable des Alpes est la route royale du réseau cyclable suisse. L'itinéraire sur les sentiers des Grisons requiert une très bonne condition physique et une bonne technique. Il y a sur chaque étape de courts passages où il faudra pousser les vélos.

L'Alpine Bike de SuisseMobile

- Détails de l'itinéraire

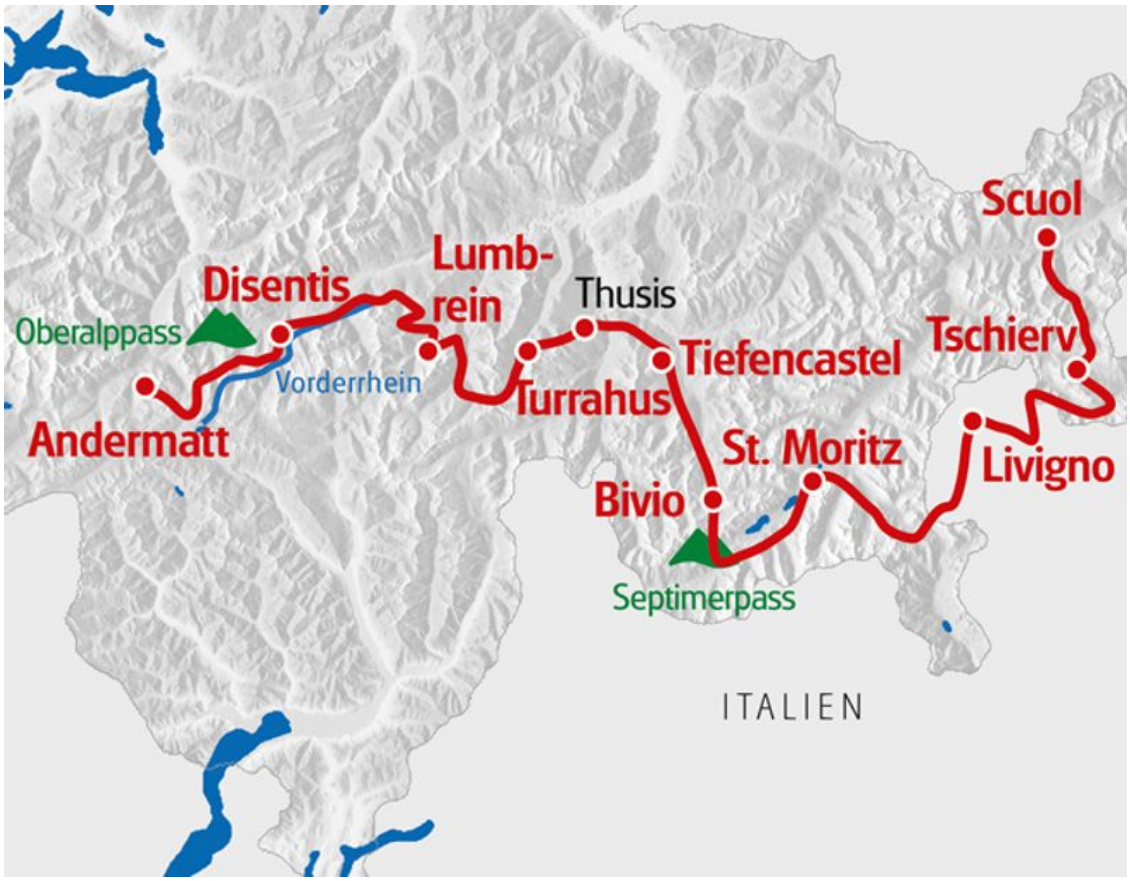

PRIX & DATES

VILLE D'ARRIVÉE: TIEFENCASTEL

	saison 1 31.08.2024 - 15.09.2024 | Arrivée tous les jours	**saison 2** 29.06.2024 - 30.08.2024 | Arrivée tous les jours
Alpine Bike Grisons ouest, 4 jours, CH-GRATA-04X		
prix de base	639.-	665.-
Supplément chambre simple	129.-	129.-

Catégorie: hôtels 4* et de classe moyenne & auberge (dans le Turrahus, douche/WC à l'étage)

NUITS SUPPLÉMENTAIRES

VILLE D'ARRIVÉE: TIEFENCASTEL

	saison 1 31 août 2024 - 15 sept. 2024 | Arrivée tous les jours	**saison 2** 29 juin 2024 - 30 août 2024 | Arrivée tous les jours
Tiefencastel		
Chambre double p.P.	99.-	99.-
Supplément chambre simple	25.-	25.-
Andermatt		
Chambre double p.P.	109.-	109.-
Supplément chambre simple	90.-	90.-

nos vélos de location

	prix
VTT Fully	215.-
VTT électrique Fully	249.-

Prix indiqués par personne en CHF

SERVICES & INFORMATIONS

Services

Inclus:

- Nuitées comme indiqué avec Petit-déjeuner
- Acheminement quotidien des bagages
- Frais de récupération des bagages à la gare
- Bon pour l'arrivée en train
- Itinéraire parfaitement élaboré
- Documents de voyage (1 x par chambre)
- Application de navigation et données GPS disponibles
- Abonnement SuisseMobile-Plus pour un an
- Assistance téléphonique

À noter:

- Taxe de séjour à régler sur place
- Frais de réservation de CHF 20.- par adulte (garantie des fonds de la clientèle prescrite par la loi incluse)

Informations

Arrivée/Départ:

- Arrivée à Tiefencastel en transports publics. Déposez vos bagages au comptoir des bagages au plus tard à 10h00.
- Départ en transports publics d'Andermatt. Les valises sont remises au comptoir des bagages au plus tard à 17h00.

Arrivée en train
Laissez la voiture à la maison ! Dans le cadre de toute randonnée à pied ou à vélo en Suisse, chaque participant ou participante recevra un coupon des CFF lui permettant de **déduire CHF 10.- du prix du billet pour arriver en train.** Il est possible de bénéficier de la réduction dans la boutique en ligne ou via l'application des CFF.

Pour de nombreux voyages, nous utilisons au début et à la fin les guichets de bagages dans les gares pour la remise des valises. Vous pouvez combiner facilement ces services en arrivant en train. **Si vous possédez un AG, vous pouvez le signaler lors de la réservation. Nous porterons le montant de la réduction sur votre facture.** Si vous n'avez pas besoin du coupon pour le voyage lui-même, vous pourrez l'utiliser dans le courant de l'année. Tout remboursement rétroactif est malheureusement impossible pour des raisons administratives.

Documents de voyage

Documents de voyage "numériques"

Nous réduirons à l'avenir la quantité de documents imprimés. Vous recevrez, avec le dossier de votre excursion, une instruction vous expliquant comment vous orienter à l'aide de l'application Eurotrek Travel Guide. Nous mettrons des informations complémentaires à votre disposition en ligne. Vous recevrez au préalable un petit paquet de documentation contenant les éléments suivants :

- Votre programme de voyage
- Étiquette pour les bagages
- Description de l'utilisation de l'app
- Éventuels bons d'échange

En route, vous vous orientez sans problème avec l'application Eurotrek Travel Guide. Vous y trouverez, outre votre carte numérique, d'autres informations sur votre voyage. L'app est également disponible hors ligne, il suffit de télécharger le voyage à l'avance.

CONTACT ET RÉSERVATION

Vous avez encore des questions sur le voyage? Nous sommes heureux de vous aider et nous nous réjouissons de votre demande.

+41 443161000
eurotrek@eurotrek.ch

réserver maintenant