





★★★★★ (5)

VACANCES RANDONNÉE SENTIERO LAGO DI LUGANO

Randonnée : Sentiero Lago di Lugano Suisse

L'euphorie tessinoise des altitudes

La partie nord du « Sentiero Lago di Lugano» est l'itinéraire royal dans le Tessin. Il passe devant le Monte Tamaro, jusqu'au sommet de Gazzirola et dans un arc spectaculaire autour du Val Colla solitaire.

La randonnée vous emmène ensuite à l'extrême sud de la Suisse : une visite des fossiles du Monte Giorgio et une véritable exaltation en haute altitude sur le Monte Generoso qui s'évanouit gentiment dans la douce flore de la vallée de Muggio. Une randonnée enivrante qui vous permet de vivre le Tessin avec tous vos sens.

8 jours / 7 nuits

Voyage individuel

Vers la version en ligne

ITINÉRAIRE

JOUR 1

Arrivée à Lugano | Lugano – Miglieglia

Veuillez déposer vos bagages à Lugano. En train jusqu'à Magliaso. Étape idéale pour se mettre en jambe : montée modérée, forêts fraîches, ancien moulin magnifiquement restauré. Le musée « Museo del Malcantone », à Curio est aussi intéressant, de même que les murgers typiquement tessinois en bord de chemin.

env. 3 h | env. 10 km | 570 m | 155 m

JOUR 2

Miglieglia – Rivera/Lugano

Randonnée spectaculaire sur l'arête entre le Monte Lema et le Monte Tamaro avec un panorama impresionant sur l'Italie du Nord, le Tessin et les Alpes. L'église S. Maria degli Angeli, construite par le célèbre architecte Mario Botta, suscite un vif intérêt. Descente en télécabine à Rivera et trajet en bus à Lugano pour la nuitée.

env. 4.5 h | env. 13 km | 825 m | 855 m

JOUR 3

Lugano – Monte Bar

Trajet en bus de Rivera à Medeglia. Les Monti di Medeglia sont peu connus, un secret d'initiés. La vue n'est en effet nulle part ailleurs plus directe sur le sud et le nord du Tessin. Une fois passés le Gola di Lago et sa tourbière d'importance nationale, on grimpe jusqu'à la croix visible de loin de Motto della Croce. De là, on peut apercevoir les deux étapes suivantes dans le Val Colla.

env. 4 h | env. 11 km | 1'090 m | 185 m

JOUR 4

Monte Bar – Pairolo

Randonnée panoramique spectaculaire avec le Gazzirola comme point culminant. Possibilité de pause à San Lucio avec petit lac et église. Puis jusqu'à la Capanna cabane Pairolo par des paysages calcaires à la végétation spéciale.

env. 7 h | env. 16 km | 1'275 m | 1'525 m

JOUR 5

Pairolo – Lugano

Ce tour mène aux formations rocheuses des Denti della Vecchia, passe par le Monte Boglia, traverse des boulaies et hauts plateaux jusqu'au Monte Brè la plate-forme panoramique au-dessus de Lugano. Descente à Lugano en funiculaire.

env. 4.5 h | env. 11 km | 760 m | 1'210 m

JOUR 6

Lugano – Serpiano

La randonnée du Monte San Salvatore à Morcote est un classique pour toute la famille. Il descend toujours un peu, les forêts alternent avec des villages charmants, de beaux grottos et de belles vues sur le chemin. De Morcote en bateau jusqu'à Brusino et jusqu'à votre logement à Serpiano.

env. 5.5 h | env. 15 km | 1'225 m | 910 m

JOUR 7

Serpiano – Mendrisio

Le Monte San Giorgio, également connu sous le nom de « Montagne des Fossiles », est un site du naturel mondial de l'UNESCO avec des fossiles de dinosaures remontant à 240 millions d'années dans un petit musée à Meride. Puis descente sur les rives du lac de Lugano et nuit à Mendrisio.

env. 5 h | env. 12 km | 790 m | 1'150 m

JOUR 8

Tour en boucle du Monte Generoso | Départ ou prolongement

En train jusqu'au Monte Generoso jusqu'à Fiore di pietra, construit par l'architecte vedette Mario Botta.
Le Monte Generoso est plus qu'une simple destination de train de montagne. La descente dans la vallée de Muggio réserve des surprises – par exemple la Nevère (réfrigérateurs naturels) ou les impressionnantes gorges de Breggia au fond du Mendrisiotto. Après l'arrivée à Mendrisio, départ individuel.

env. 6 h | env. 20 km | 580 m | 1'580 m

CARACTÉRISTIQUES

Une spectaculaire randonnée en altitude à travers le Sottoceneri. Vous avez besoin d'une bonne condition et d'un pied sûr pour les exercices d'équilibriste et les chemins des sommets. Le transport des bagages ne sont pas possible à la Capanna Monte Bar et à la Capanna Pairolo.

Le Sentiero Lago di Lugano de SuisseMobile

- Détails de l'itinéraire

PRIX & DATES

VILLE D'ARRIVÉE: LUGANO

saison 2
18.05.2024 - 14.09.2024 |
Arrivée quotidienne

Sentiero Lago di Lugano, 8 jours, CH-TSWLM-08X	
prix de base	1'299.-
Supplément chambre simple	229.-

Catégorie: hôtels de classe moyenne et 1 x cabane SAC Monte Bar (dortoire, douche/WC sur l'étage), 1 x cabane à Pairolo (douche/WC sur l'étage)

NUITS SUPPLÉMENTAIRES

VILLE D'ARRIVÉE: LUGANO

saison 2
18 mai 2024 - 14 sept. 2024 |
Arrivée quotidienne

Lugano	
Chambre double p.P.	105.-
Supplément chambre simple	25.-
Mendrisio	
Doppelzimmer p.P.	105.-
Supplément chambre simple	55.-

Prix indiqués par personne en CHF

SERVICES & INFORMATIONS

Services

Inclus:

- Nuitées comme indiqué avec Petit-déjeuner
- 2 x demi-pension (Monte Bar et Pairolo)
- Acheminement quotidien des bagages (sauf Monte Bar et Pairolo)
- Frais de récupération des bagages à la gare
- Bon pour l'arrivée en train
- Itinéraire parfaitement élaboré
- Ticino Ticket (nombreux rabais et services inclus)
- Entrée au musée des Fossiles au Monte San Giorgio
- Documents de voyage (1 x par chambre)
- Application de navigation et données GPS disponibles
- Abonnement SuisseMobile-Plus pour un an
- Assistance téléphonique

À noter:

- Trajets en bateau, téléphérique et transports publics non inclus dans le prix de voyage (env. CHF 100.- avec demi-tarif)
- Taxe de séjour à régler sur place
- Frais de réservation de CHF 20.- par adulte (garantie des fonds de la clientèle prescrite par la loi incluse)

Informations

Arrivée/Départ:

- Arrivée à Lugano en transports publics. Déposez vos bagages au comptoir des bagages au plus tard à 10h00.
- Départ en transports publics de Mendrisio. Les valises sont remises à l'hôtel partenaire au plus tard à 17h00.

Arrivée en train
Laissez la voiture à la maison ! Dans le cadre de toute randonnée à pied ou à vélo en Suisse, chaque participant ou participante recevra un coupon des CFF lui permettant de **déduire CHF 10.- du prix du billet pour arriver en train**. Il est possible de bénéficier de la réduction dans la boutique en ligne ou via l'application des CFF. Pour de nombreux voyages, nous utilisons au début et à la fin les guichets de bagages dans les gares pour la remise des valises. Vous pouvez combiner facilement ces services en arrivant en train. **Si vous possédez un AG, vous pouvez le signaler lors de la réservation. Nous porterons le montant de la réduction sur votre facture**. Si vous n'avez pas besoin du coupon pour le voyage lui-même, vous pourrez l'utiliser dans le courant de l'année. Tout remboursement rétroactif est

malheureusement impossible pour des raisons administratives.

Documents de voyage

Documents de voyage "numériques"

Nous réduirons à l'avenir la quantité de documents imprimés. Vous recevrez, avec le dossier de votre excursion, une instruction vous expliquant comment vous orienter à l'aide de l'application Eurotrek Travel Guide. Nous mettrons des informations complémentaires à votre disposition en ligne. Vous recevrez au préalable un petit paquet de documentation contenant les éléments suivants :

- Votre programme de voyage
- Étiquette pour les bagages
- Description de l'utilisation de l'app
- Éventuels bons d'échange

En route, vous vous orientez sans problème avec l'application Eurotrek Travel Guide. Vous y trouverez, outre votre carte numérique, d'autres informations sur votre voyage. L'app est également disponible hors ligne, il suffit de télécharger le voyage à l'avance.

CONTACT ET RÉSERVATION

Vous avez encore des questions sur le voyage? Nous sommes heureux de vous aider et nous nous réjouissons de votre demande.

+41 443161000
eurotrek@eurotrek.ch

réserver maintenant